

INDIRIZZO

VIA/PIAZZA

VIA LISCHETO

ZONA/TRATTO

SPEDALINO

PREVISIONI PIANO ATTUALE

ZONE AGRICOLE DI RISPETTO
VIABILITA', FERROVIE, CIMITERI,
CORSI E BACINI D'ACQUA
- EDIFICI IN NUCLEI

RILIEVO

RILEVATORI

Data

25/09/03

EDIFICIO PRINCIPALE

n.c.

DA 31 A 45

Descrizione

COMPLESSO DI TERRATETTI IN SCHIERA
CON CARATTERISTICHE RURALI, COMPOSTI DA PIANO
TERRA E PIANO PRIMO ED IN ALCUNI CASI ANCHE
CON SOFFITTE. PRESENTE CORTE SUL RETRO CON
UN ANNESSO.

Catasto

F.	Part.
1	34
1	37
1	38
1	40
1	41
1	208

Datazione

ANTE1890

Morfologia

A 'L'

**Edificio incluso fra gli
immobili da conservare
già dal piano vigente:**

Si, intero edificio

Tipologia

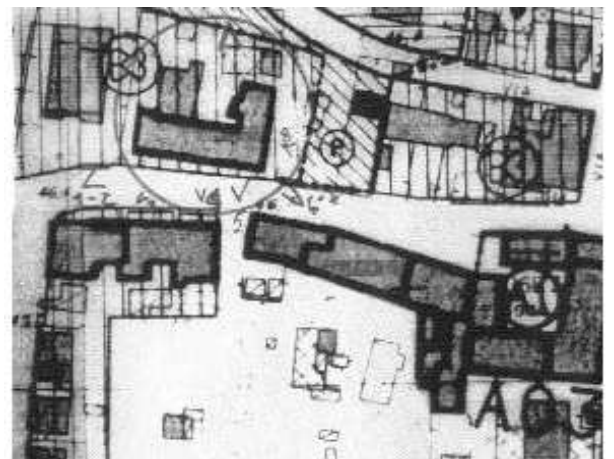
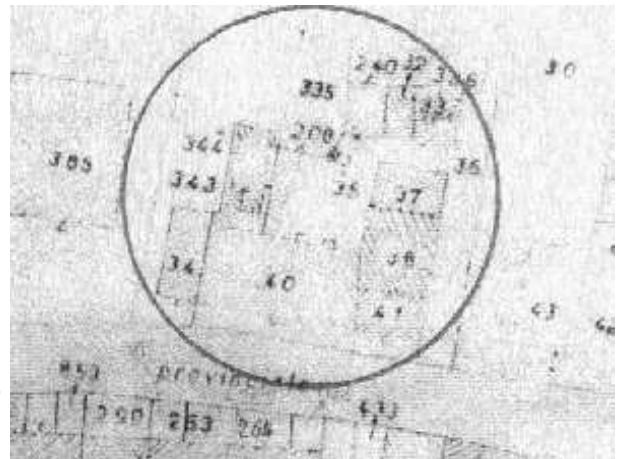
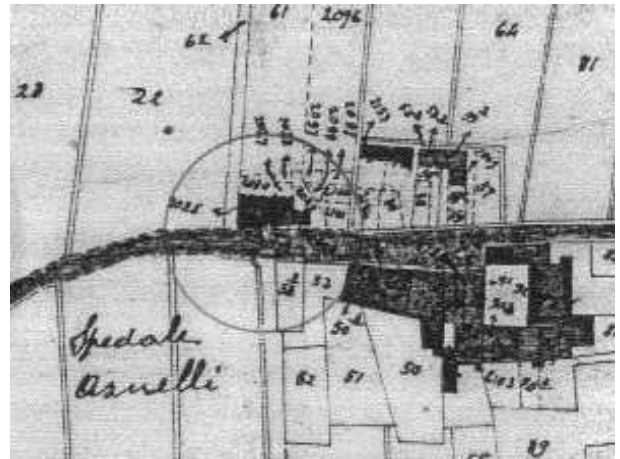
Rapporto Parti ed Elementi

Strutture	Tipo	Materiale	Stato di Conserv.
Fondazioni	CONTINUE	PIETRA E/O LATERIZIO	Positivo
Portanti Verticali	MURATURA	PIETRA E/O LATERIZIO	Positivo
Portanti Orizzontali	SOLAI	STRUTTURA LIGNEA	Positivo
Copertura	A PADIGLIONE - A CAPANNA	STRUTTURA LIGNEA	Positivo
Manto di Copertura	TEGOLE	COPPI ED EMBRICI	Positivo

Architettonici e Finiture

	Tipo	Materiale	Colore
Paramento	INTONACO	CALCE	OCRA - BIANCO - GRIGIO
Parapetti	-	-	
Soglie	LASTRE	PIETRA - MARMO - CEMENTO	
Infissi Esterni	1/2 ANTE	LEGNO	
Dispositivi Oscuram.	PERSIANE / ROTOLANTI	LEGNO - PLASTICA	
Gronda	ORINARIA	MURATURA - PIANELLE	
Canali di Gronda	ORDINARI	RAME - ZINCO	

Stato di conservazione complessivo: Positivo





VISTA SUD-OVEST 1



VISTA SUD-OVEST 2



VISTA SUD-OVEST 3



VISTA SUD-OVEST 4



VISTA OVEST

Annotazioni e Giudizi

Alterazioni

Integrità Manufatto Principale

CON RILEVANTI
MANOMISSIONI (MODIFICHE
SUGLI ELEMENTI
STRUTTURALI ED ALL'
IMPIANTO DISTRIBUTIVO)

**Caratt.
Storico-Arch.**
BUONE

Valore
MEDIOCRE

Elementi di Particolare rilievo

NUMERO UNITA' IMMOBILIARI E USO

N° DESTINAZIONE D'USO
6 ABITAZIONE

NOTE

EDIFICIO SUDDIVISO PREVALENTEMENTE
IN VERTICALE

ANNESI

Rf.	Catasto F. part.	Descrizione	Dest.d'uso	Datazione	Caratt. St.-Archit.	Valore
A	1 32	EDIFICIO	DEPOSITO	ANTE1950	INESISTENTE	NULLO
	1 33	IN MURATURA	- RIMESSA			
	1 240					

AREE DI PERTINENZA

Catasto		Uso	Tipo	
N°	F. part.			
1	1 33	A.P. RESEDE FRONTALE	COTTO	Alberature Presenti
	1 36			
	1 35			
	1 40			
	1 34	A.n.P. GIARDINO	MANTO ERBOSO	Recinzioni Assente
	1 335			
	1 336			
	1 343			
	1 41	A.P.		Alberature
		A.n.P.		Recinzioni
		A.P.		Alberature
		A.n.P.		Recinzioni

(A.P.= Aree Pavim., A.n.P.= Aree non Pavim.)