

INDIRIZZO

VIA/PIAZZA
VIA CARLO LEVI

ZONA/TRATTO
FERRUCCIA

PREVISIONI PIANO ATTUALE

B3 - ZONA DI COMPLETAMENTO EDILIZIO

RILIEVO

RILEVATORI
FRANCESCO FEDI
MARCO PAOLIERI

Data
18/09/03

EDIFICIO PRINCIPALE

n.c.
319

Catasto
F. Part.
10 272

Descrizione

FATTORIA
DALLA PIANTA REGOLARE RETTANGOLARE,
COMPOSTA DA PIANO TERRA E PIANO PRIMO
PIU' TORRINO IN ELEVAZIONE IN POSIZIONE
CENTRALE. PRESENTE SCHIERA DI EDIFICI
IN ADERENZA SU LATO STRADA

Datazione
ANTE1890

Morfologia
A 'L'

**Edificio incluso fra gli
immobili da conservare
già dal piano vigente:**
Si, intero edificio

Tipologia
FATTORIA

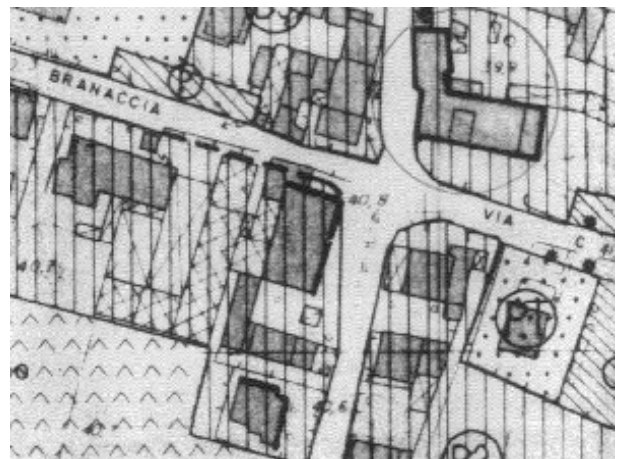
Rapporto Parti ed Elementi

Strutture	Tipo	Materiale	Stato di Conserv.
Fondazioni	CONTINUE	PIETRA E/O LATERIZIO	Positivo
Portanti Verticali	MURATURA	PIETRA E/O LATERIZIO	Positivo
Portanti Orizzontali	SOLAIO	SOLAIO	Positivo
Copertura	A CAPANNA	STRUTTURA OLIGNEA	Positivo
Manto di Copertura	TEGOLE	MARSIGLIESI - COPPI ED EMBRICI	Positivo

Architettonici e Finiture

	Tipo	Materiale	Colore
Paramento	INTONACO	INTONACO	OCRA - ROSSO
Parapetti	-	-	
Soglie	LASTRE	PIETRA	
Infissi Esterni	2 ANTE	LEGNO	
Dispositivi Oscuram.	SCURETTI	LEGNO	
Gronda	MEZZANE	LATERIZIO	
Canali di Gronda	TUBOLARE	FERRO	

Stato di conservazione complessivo: Positivo





VISTA SUD

Annotazioni e Giudizi

Alterazioni

Integrità Manufatto Principale

MEDIAMENTE CONSERVATO
(OCCORRENTE DI
MANUTENZIONI ORDINARIE
E STRAORDINARIE)

**Caratt.
Storico-Arch.**
ELEVATE

Valore
ECCELLENTE

Elementi di Particolare rilievo



VISTA SUD-EST 1

NUMERO UNITA' IMMOBILIARI E USO

N° DESTINAZIONE D'USO

4 ABITAZIONE
2 GARAGE
1 DEPOSITO

NOTE

EDIFICIO SINGOLO+ SCHIERA SUDDIVISA
PREVALENTEMENTE IN VERTICALE

ANNESSI

Rf.	Catasto F. part.	Descrizione	Dest.d'uso	Datazione	Caratt. St.-Archit.	Valore
-----	---------------------	-------------	------------	-----------	------------------------	--------



VISTA SUD-OVEST 1



VISTA SUD-OVEST 2

AREE DI PERTINENZA

Catasto		Uso	Tipo	
N°	F. part.			
1	10 341	A.P. RESEDE	PIETRA	Alberature Assenti
	3 319			
	10 159			
	10 340	A.n.P. RESEDE	STERRATO	Recinzioni Assente
	10 600			
		A.P.		Alberature
		A.n.P.		Recinzioni
		A.P.		Alberature
		A.n.P.		Recinzioni

(A.P.= Aree Pavim., A.n.P.= Aree non Pavim.)

INDIRIZZO

VIA/PIAZZA

VIA A SELVA

ZONA/TRATTO

FERRUCCIA

PREVISIONI PIANO ATTUALE

B3 - ZONA DI COMPLETAMENTO EDILIZIO

RILIEVO

RILEVATORI
FRANCESCO FEDI
MARCO PAOLIERI

Data

18/09/03

EDIFICIO PRINCIPALE

n.c.

332-336

Catasto

F.	Part.
10	184
10	185

Descrizione

EDIFICIO
OGGETTO DI COMPLETA RISTRUTTURAZIONE

Datazione

ANTE1950

Morfologia

RETTANGOLARE

Edificio incluso fra gli immobili da conservare già dal piano vigente:

Si, solo facciata

Tipologia

PALAZZO

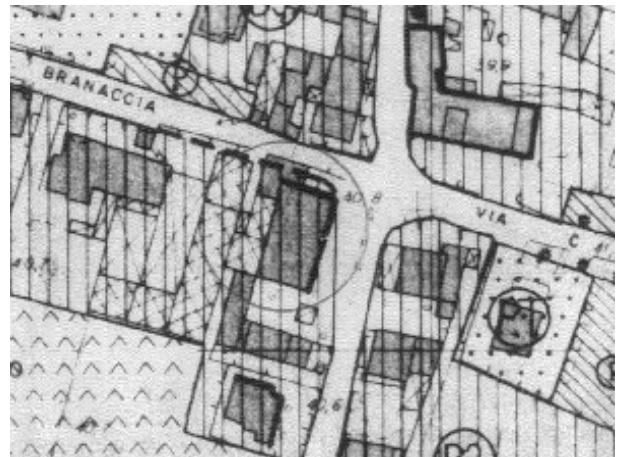
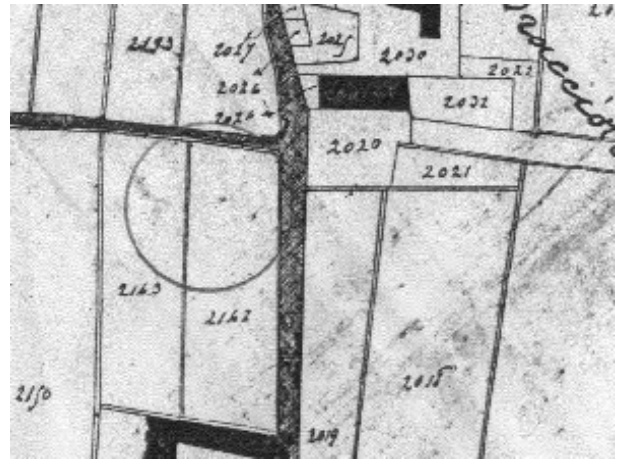
Rapporto Parti ed Elementi

Strutture	Tipo	Materiale	Stato di Conserv.
Fondazioni	CONTINUE	PIETRA E/O LATERIZIO	Positivo
Portanti Verticali	MURATURA	PIETRA E/O LATERIZIO	Positivo
Portanti Orizzontali	LONGARINE	LONGARINE	Positivo
Copertura	A CAPANNA / A PADIGLIONE	LEGNO - LATERIZIO	Positivo
Manto di Copertura	TEGOLE	COPPI ED EMBRICI	Positivo

Architettonici e Finiture

	Tipo	Materiale	Colore
Paramento	INTONACO	INTONACO	BIANCO - GIALLO
Parapetti	RINGHIERA	FERRO	
Soglie	LASTRE	PIETRA	
Infissi Esterni	2 ANTE	LEGNO	
Dispositivi Oscuram.	PERSIANE	LEGNO	
Gronda	ORDINARIA	LATERIZIO	
Canali di Gronda	TUBOLARE	RAME	

Stato di conservazione complessivo: Positivo





VISTA NORD-EST 1



VISTA NORD-EST 2

Annotazioni e Giudizi

Alterazioni

Integrità Manufatto Principale
PERFETTAMENTE
CONSERVATO

Caratt. Storico-Arch.
ELEVATE

Valore
ECCELLENTE

Elementi di Particolare rilievo

NUMERO UNITA' IMMOBILIARI E USO

N° DESTINAZIONE D'USO

2 ABITAZIONE
2 GARAGE

NOTE

5 ABITAZIONI COMPLESSIVAMENTE
(EDIFICIO SUDDIVISO SIA IN ORIZZONTALE
CHE IN VERTICALE)

ANNESI

Rf.	Catasto F. part.	Descrizione	Dest.d'uso	Datazione	Caratt. St.-Archit.	Valore
-----	---------------------	-------------	------------	-----------	------------------------	--------

AREE DI PERTINENZA

Catasto N° F. part.	Uso	Tipo
	A.P.	Alberature
	A.n.P.	Recinzioni
	A.P.	Alberature
	A.n.P.	Recinzioni
	A.P.	Alberature
	A.n.P.	Recinzioni

(A.P.= Aree Pavim., A.n.P.= Aree non Pavim.)

INDIRIZZO

VIA/PIAZZA

VIA A SELVA

ZONA/TRATTO

FERRUCCIA

PREVISIONI PIANO ATTUALE

B3 - ZONE DI COMPLETAMENTO
EDILIZIO

RILIEVO

RILEVATORI
MARCO PAOLIERI
FRANCESCO FEDI

Data

18/09/03

EDIFICIO PRINCIPALE

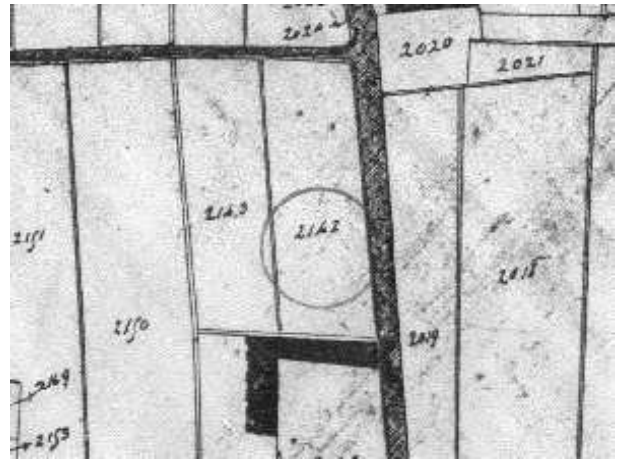
n.c.

Catasto

F. Part.
8 302

Descrizione

FABBRICATO COMMERCIALE (FILIALE BANCA TOSCANA)



Datazione

ANTE1970

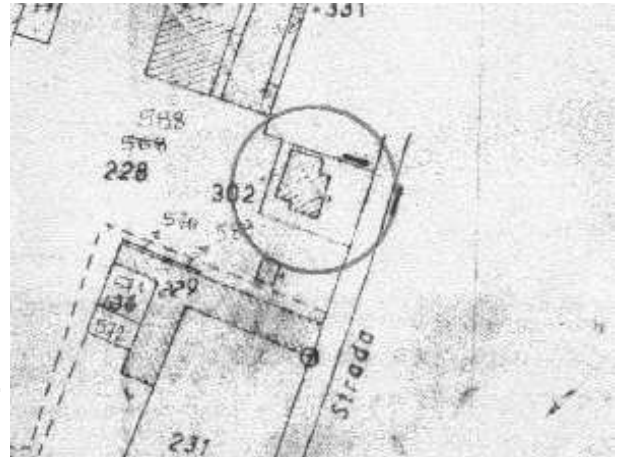
Morfologia

IRREGOLARE

Edificio incluso fra gli immobili da conservare già dal piano vigente:
Sì, solo facciata

Tipologia

EDIFICIO COMMERCIALE



Rapporto Parti ed Elementi

Strutture	Tipo	Materiale	Stato di Conserv.
Fondazioni	CONTINUE	C.A.	Positivo
Portanti Verticali	MURATURA	LATERIZIO	Positivo
Portanti Orizzontali	SOLAI	LATEROCEMENTO	Positivo
Copertura	A FALDE INCLINATE	LATEROCEMENTO	Positivo
Manto di Copertura	TEGOLE	MARSIGLIESI	Positivo



Architettonici e Finiture

	Tipo	Materiale	Colore
Paramento	INTONACO	CALCE	GIALLO
Parapetti	RINGHIERE	FERRO	
Soglie	LASTRE	PIETRA	
Infissi Esterni	1/2 ANTE	ALLUMINIO	
Dispositivi Oscuram.	AVVOLGIBILI	PLASTICA	
Gronda	ORDINARIO	C.A.	
Canali di Gronda	TUBOLARE	FERRO	

Stato di conservazione complessivo: Positivo





VISTA EST 1

Annotazioni e Giudizi

Alterazioni

Integrità Manufatto Principale
PERFETTAMENTE
CONSERVATO

Caratt. Storico-Arch.
INESISTENTE

Valore
NULLO

Elementi di Particolare rilievo



VISTA EST 2

NUMERO UNITA' IMMOBILIARI E USO

N°	DESTINAZIONE D'USO	NOTE
1	FONDO COMMERCIALE	EDIFICIO SINGOLO

ANNESSI

Rf.	Catasto F. part.	Descrizione	Dest.d'uso	Datazione	Caratt. St.-Archit.	Valore



VISTA SUD-EST

AREE DI PERTINENZA

Catasto N° F. part.	Uso	Tipo
A.P.		Alberature
A.n.P.		Recinzioni
A.P.		Alberature
A.n.P.		Recinzioni
A.P.		Alberature
A.n.P.		Recinzioni

(A.P.= Aree Pavim., A.n.P.= Aree non Pavim.)

INDIRIZZO

VIA/PIAZZA

VIA A SELVA

ZONA/TRATTO

FERRUCCIA

PREVISIONI PIANO ATTUALE

AREE A VERDE PRIVATO / D03 -
AREA SOGGETTA AD INTERVENTO URBANISTICO PREVENTIVO

RILIEVO

ELEVATORI

FRANCESCO FEDI
MARCO PAOLIERI

Data

18/09/03

EDIFICIO PRINCIPALE

n.c.

358-362

Catasto

F.	Part.
8	249
8	250

Descrizione

ANTICA VILLA-PALAZZO CON ANNESSE SCUDERIE EX-PROPRIETA' DI NOTA FAMIGLIA DI PROPEIETARI TERRIERI, ATTUALMENTE IN STATO DI ABBANDONO

Datazione

ANTE1890

Morfologia

A 'L'

Edificio incluso fra gli immobili da conservare già dal piano vigente:
Si, intero edificio

Tipologia

PALAZZO

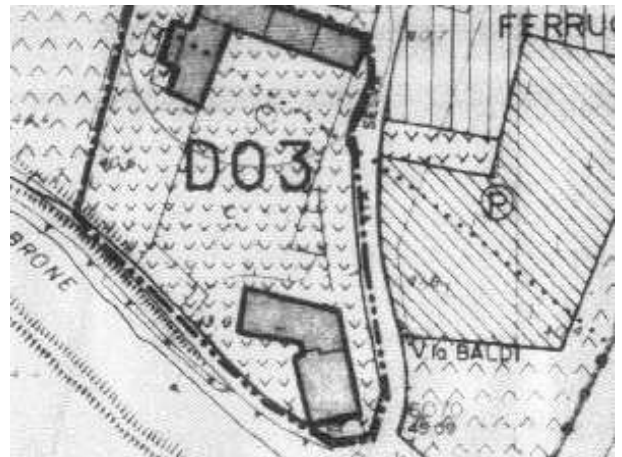
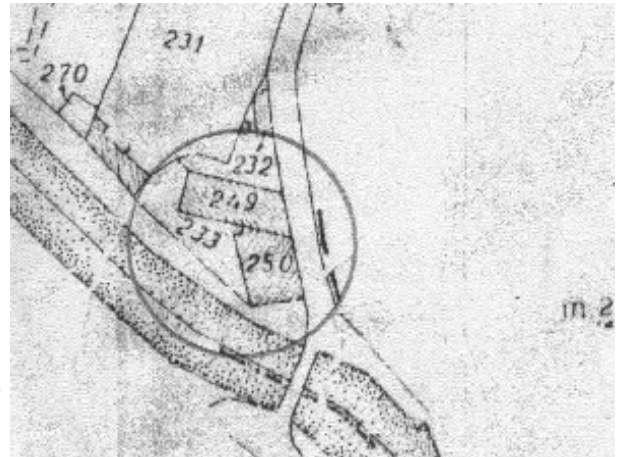
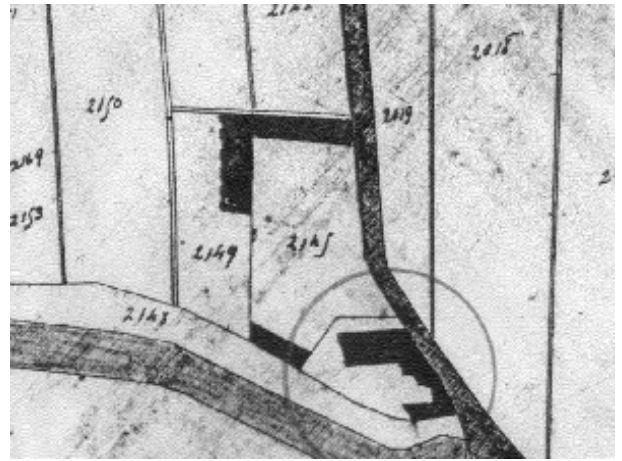
Rapporto Parti ed Elementi

Strutture	Tipo	Materiale	Stato di Conserv.
Fondazioni	CONTINUE	PIETRA E/O LATERIZIO	Positivo
Portanti Verticali	MURATURA	PIETRA E/O LATERIZIO	Positivo
Portanti Orizzontali	SOLAI	SOLAI	Negativo
Copertura	A PADIGLIONE	STRUTTURA LIGNEA	Negativo
Manto di Copertura	TEGOLE	COPPI ED EMBRICI - MARSIGLIESI	Negativo

Architettonici e Finiture

	Tipo	Materiale	Colore
Paramento	INTONACO	INTONACO	OCRA
Parapetti	-	-	-
Soglie	LASTRE	PIETRA	-
Infissi Esterni	2 ANTE	LEGNO	-
Dispositivi Oscuram.	PERSIANE - SCURETTI	LEGNO	-
Gronda	ORDINARIA	MURATURA INCORNICIATA	-
Canali di Gronda	TUBOLARI	FERRO	-

Stato di conservazione complessivo: Negativo





VISTA SUD



VISTA SUD-OVEST



VISTA SUD-OVEST 2



VISTA SUD SCUDERIE



VISTA NORD-EST SCUDERIE

Annotazioni e Giudizi

Alterazioni

Integrità Manufatto Principale

MEDIAMENTE CONSERVATO
(OCCORRENTE DI
MANUTENZIONI ORDINARIE
E STRAORDINARIE)

**Caratt.
Storico-Arch.**
ELEVATE

Valore
ECCELLENTE

Elementi di Particolare rilievo

L'EDIFICIO HA UNA STRUTTURA IMPONENTE, SOPRAELEVATO RISPETTO ALLA ZONA CIRCOSTANTE. PRESENTI DOPPIA GRADINATA IN TRAVERTINO, STEMMI, PORTALI IN PIETRA SERENA E TORRINO MERLATO

NUMERO UNITA' IMMOBILIARI E USO

N°	DESTINAZIONE D'USO	NOTE
0	N.R.	EDIFICIO SINGOLO

ANNESI

Rf.	Catasto F. part.	Descrizione	Dest.d'uso	Datazione	Caratt. St.-Archit.	Valore
A	8 229	EDIFICIO IN MURATURA	SCUDERIE	ANTE1890	ELEVATE	ECCELLENTE
B	8 232	EDIFICIO IN MURATURA	RIMESSA	ANTE1950	BUONE	BUONO
C	8 231	EDIFICIO IN MURATURA	?	ANTE1950	INESISTENTE	NULLO

AREE DI PERTINENZA

Catasto N° F. part.	Uso	Tipo	Alberature	Recinzioni
1 8 270	A.P. CAMPO	INCOLTO	Alberature Presenti	
8 570				
8 571				
8 588				
8 589	A.n.P. -	-		Recinzioni Assente
8 572				
2 8 233	A.P. RESEDE	LASTRE IN PIETRA	Alberature Presenti	
8 231				
	A.n.P. GIARDINO	INFESTANTI		Recinzioni Presente
	A.P.		Alberature	
	A.n.P.			Recinzioni

(A.P.= Aree Pavim., A.n.P.= Aree non Pavim.)

INDIRIZZO

VIA/PIAZZA
VIA BRANACCIA

ZONA/TRATTO

C. DEI GIACOMELLI - PODERE CARBOLINGA

PREVISIONI PIANO ATTUALE

ZONA AGRICOLA NORMALE

RILIEVO

RILEVATORI

FRANCESCO FEDI
ANTONELLA LINZALATA

Data

17/10/03

EDIFICIO PRINCIPALE

n.c.

86

Catasto

F. Part.

8 132

Descrizione

EDIFICIO COLONICO DI BUON VALORE
AMBIENTALE IN FASE DI RISTRUTTURAZIONE

Datazione

ANTE1890

Morfologia

CENTRALE

Edificio incluso fra gli immobili da conservare già dal piano vigente:
NO

Tipologia

COLONICA

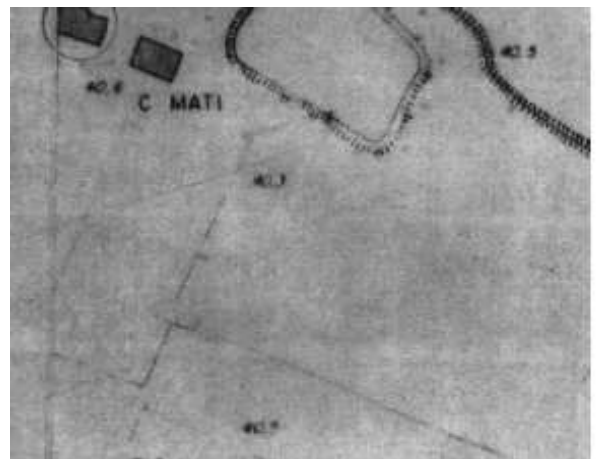
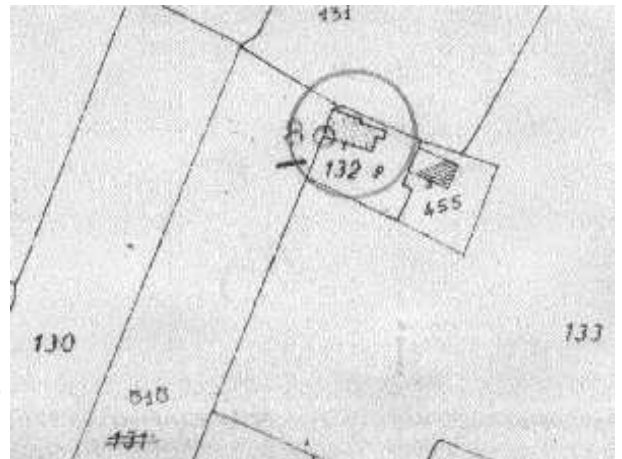
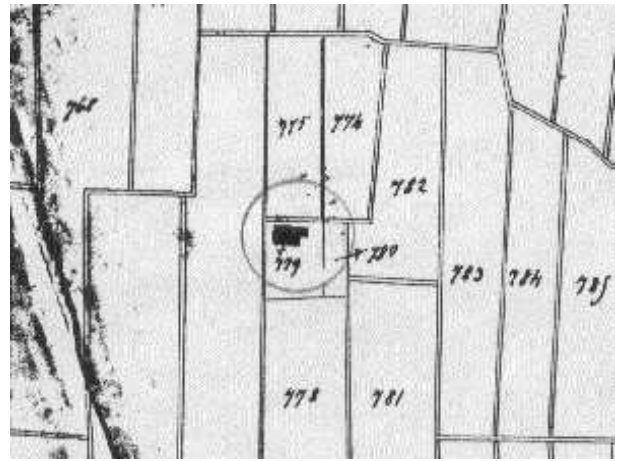
Rapporto Parti ed Elementi

Strutture	Tipo	Materiale	Stato di Conserv.
Fondazioni	CONTINUE	PIETRA E/O LATERIZIO	Positivo
Portanti Verticali	MURATURA	PIETRA E/O LATERIZIO	Positivo
Portanti Orizzontali	SOLAI	STRUTTURA LIGNEA	Positivo
Copertura	A CAPANNA	STRUTTURA LIGNEA	Negativo
Manto di Copertura	TEGOLE	COPPI ED EMBRICI	Negativo

Architettonici e Finiture

	Tipo	Materiale	Colore
Paramento	INTONACO	CALCE	ROSA
Parapetti	-	-	-
Soglie	LASTRE	PIETRA	-
Infissi Esterni	N.R.	N.R.	-
Dispositivi Oscuram.	N.R.	N.R.	-
Gronda	SPIOVENTI	TRAVETTO LEGNO - PIANELLE	-
Canali di Gronda	-	-	-

Stato di conservazione complessivo: Negativo





VISTA SUD

Annotazioni e Giudizi

Alterazioni

Integrità Manufatto Principale

MEDIAMENTE CONSERVATO
(OCORRENTE DI
MANUTENZIONI ORDINARIE
E STRAORDINARIE)

**Caratt.
Storico-Arch.**
INESISTENTE

Valore
NULLO

Elementi di Particolare rilievo

PRESENZA DI LASTRICATO IN COTTO



VISTA SUD-EST

NUMERO UNITA' IMMOBILIARI E USO

N° DESTINAZIONE D'USO

NOTE

EDIFICIO SINGOLO

ANNESI

Rf.	Catasto F. part.	Descrizione	Dest.d'uso	Datazione	Caratt. St.-Archit.	Valore
A	8 455	EDIFICIO IN CANTONI CON TETTOIE IN FERRO E ONDULINE	DEPOSITO	ANTE1990	INESISTENTE	NULLO



PARTICOLARE PORTA



PARTICOLARE INTERNO

AREE DI PERTINENZA

Catasto		Uso	Tipo	
N°	F. part.	A.P.		
1	8 132	A.P.	LASTRICATO	Alberature Presenti
	8 455	A.n.P.	RESEDE	Recinzioni Presente
		A.P.		Alberature
		A.n.P.		Recinzioni
		A.P.		Alberature
		A.n.P.		Recinzioni



ANNESSE A

(A.P.= Aree Pavim., A.n.P.= Aree non Pavim.)

INDIRIZZO

VIA/PIAZZA

VIA A SELVA

ZONA/TRATTO

FERRUCCIA

PREVISIONI PIANO ATTUALE

ZONE AGRICOLE DI RISPETTO
VIABILITA', FERROVIE, CIMITERI,
CORSI E BACINI D'ACQUA

RILIEVO

RILEVATORI
MARCO PAOLIERI
GABRIELE ROSSI

Data

06/10/03

EDIFICIO PRINCIPALE

n.c.

252

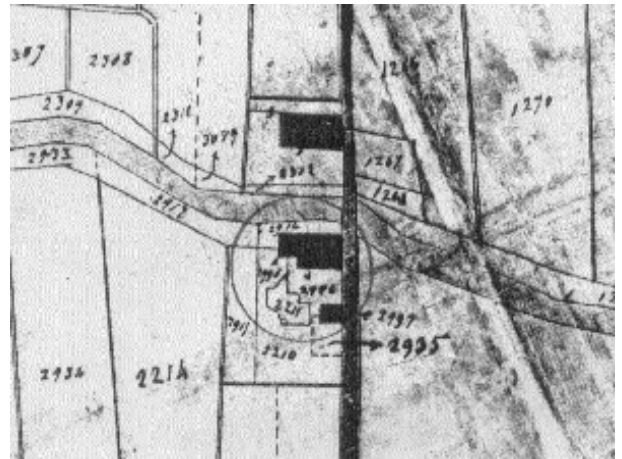
Catasto

F. Part.

8 85

Descrizione

COMPLESSO DI ABITAZIONI A SCHIERA
COMPLETAMENTE RISTRUTTURATO



Datazione

ANTE1890

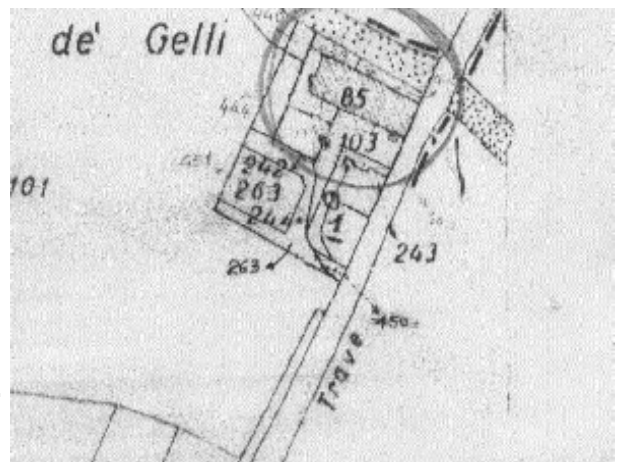
Morfologia

RETTANGOLARE

Edificio incluso fra gli immobili da conservare già dal piano vigente:
NO

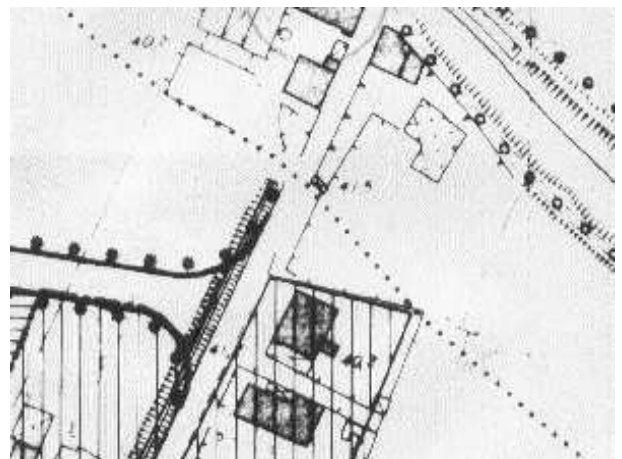
Tipologia

SCHIERA



Rapporto Parti ed Elementi

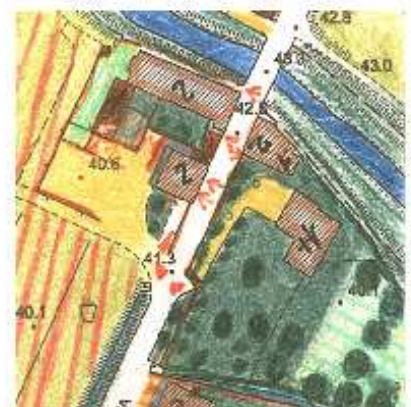
Strutture	Tipo	Materiale	Stato di Conserv.
Fondazioni	CONTINUE	PIETRA E/O LATERIZIO	Positivo
Portanti Verticali	MURATURA	PIETRA E/O LATERIZIO	Positivo
Portanti Orizzontali	SOLAI	STRUTTURA LIGNEA	Positivo
Copertura	A CAPANNA	STRUTTURA LIGNEA	Positivo
Manto di Copertura	TEGOLE	COPPI ED EMBRICI	Positivo



Architettonici e Finiture

	Tipo	Materiale	Colore
Paramento	INTONACO	CALCE	PAGLIERINO - PERSCA
Parapetti	-	-	-
Soglie	LASTRE	PIETRA	-
Infissi Esterni	2 ANTE	LEGNO	-
Dispositivi Oscuram.	PERSIANE	LEGNO	-
Gronda	ORDINARIO	PIANELLE	-
Canali di Gronda	TUBOLARE	RAME	-

Stato di conservazione complessivo: Positivo





VISTA SUD 1



VISTA SUD 2



VISTA SUD 3



VISTA SUD 4



VISTA SUD-EST

Annotazioni e Giudizi

Alterazioni

Integrità Manufatto Principale
 PERFETTAMENTE
 CONSERVATO

Caratt. Storico-Arch.
 BUONE

Valore
 BUONO

Elementi di Particolare rilievo

NUMERO UNITA' IMMOBILIARI E USO

N°	DESTINAZIONE D'USO	NOTE
3	ABITAZIONE	EDIFICIO SUDDIVISO IN VERTICALE

ANNESSI

Rf.	Catasto F. part.	Descrizione	Dest.d'uso	Datazione	Caratt. St.-Archit.	Valore
A	8 442	BARACCA IN LAMIERA	RIMESSA	ANTE1970	INESISTENTE	NULLO

AREE DI PERTINENZA

Catasto N° F. part.	Uso	Tipo	Alberature
1 8 103	A.P. RESEDE	PORFIDO	Alberature Presenti
8 440			
8 444			
8 263			
8 445	A.n.P. GIARDINO	STERRATO - GHIAIA	Recinzioni Presente
8 451			
8 441			
	A.P.		Alberature
	A.n.P.		Recinzioni
	A.P.		Alberature
	A.n.P.		Recinzioni

(A.P.= Aree Pavim., A.n.P.= Aree non Pavim.)

INDIRIZZO

VIA/PIAZZA
VIA A SELVA

ZONA/TRATTO
FERRUCCIA

PREVISIONI PIANO ATTUALE

B3 - ZONE DI COMPLETAMENTO
EDILIZIO

RILIEVO

RILEVATORI

ANTONELLA LINZALATA

Data

06/10/03

EDIFICIO PRINCIPALE

n.c.

Descrizione

NUCLEO DI EDIFICI RURALI EDIFICATI ATTORNO
AD UNA CORTE

Catasto

F.	Part.
10	49
10	48
10	47
10	144
10	54
10	55
10	56
10	182

Datazione

ANTE1890

Morfologia

A CORTE

Edificio incluso fra gli immobili da conservare già dal piano vigente:
NO

Tipologia

SCHIERA

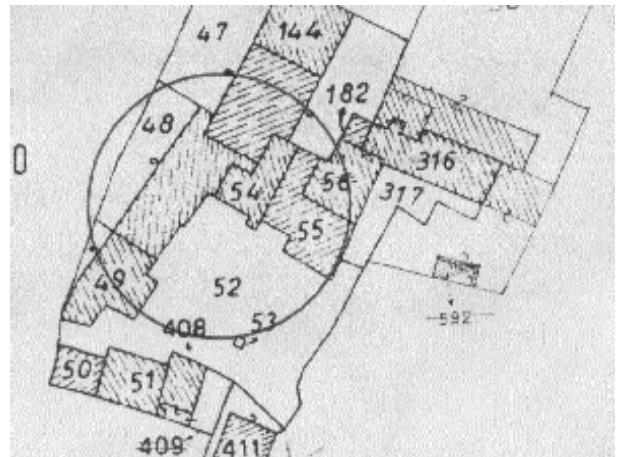
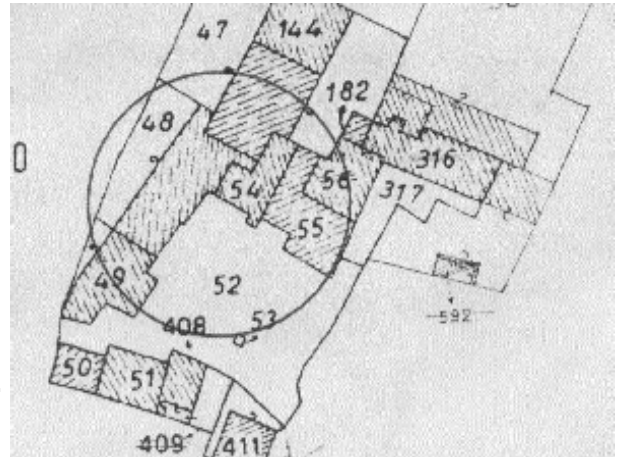
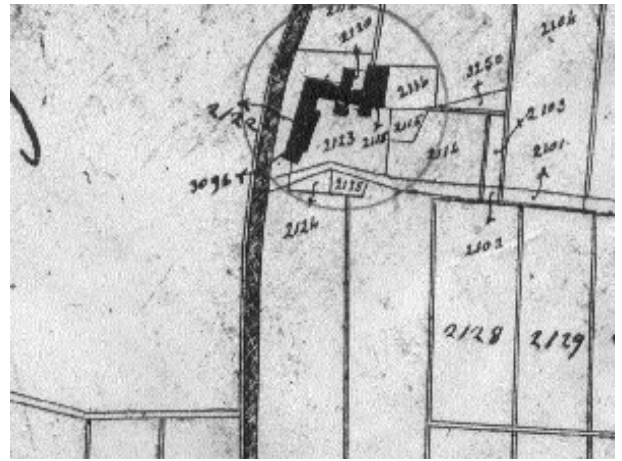
Rapporto Parti ed Elementi

Strutture	Tipo	Materiale	Stato di Conserv.
Fondazioni	CONTINUE	PIETRA E/O LATERIZIO	Positivo
Portanti Verticali	MURATURA	PIETRA E/O LATERIZIO	Positivo
Portanti Orizzontali	SOLAI	LATEROCEMENTO	Positivo
Copertura	A CAPANNA	STRUTTURA LIGNEA	Positivo
Manto di Copertura	TEGOLE	COPPI ED EMBRICI - MARSIGLIESI	Positivo

Architettonici e Finiture

	Tipo	Materiale	Colore
Paramento	INTONACO	CALCE	BIANCO - ROSA
Parapetti	-	-	
Soglie	LASTRE	PIETRA	
Infissi Esterni	2 ANTE	LEGNO - ALLUMUNIO	
Dispositivi Oscuram.	PERSIANE	LEGNO - ALLUMINIO	
Gronda	ORDINARIO	LATERIZIO	
Canali di Gronda	TUBOLARI	RAME	

Stato di conservazione complessivo: Positivo





VISTA NORD-OVEST 1



VISTA NORD-OVEST 2



VISTA NORD-OVEST 3



VISTA SUD-OVEST 1



VISTA SUD-OVEST 2

Annotazioni e Giudizi

Alterazioni

PRESENZA DI BARACCHE
SUL RETRO E PICCOLE
MANOMISSIONI ALLE
FINESTRE SUL FRONTE
STRADA

Integrità Manufatto Principale

MEDIAMENTE CONSERVATO
(OCORRENTE DI
MANUTENZIONI ORDINARIE
E STRAORDINARIE)

Caratt.
Storico-Arch.
BUONE

Valore
MEDIOCRE

Elementi di Particolare rilievo

NUMERO UNITA' IMMOBILIARI E USO

N°	DESTINAZIONE D'USO	NOTE
10	ABITAZIONE	EDIFICIO SUDDIVISO IN VERTICALE
1	RIMESSA(?)	

ANNESSI

Rf.	Catasto F. part.	Descrizione	Dest.d'uso	Datazione	Caratt. St.-Archit.	Valore
A	10 0	BARACCA	RIMESSA(?)	ANTE1990	INESISTENTE	NULLO

AREE DI PERTINENZA

N°	Catasto F. part.	Uso	Tipo	Alberature	Recinzioni
1	10 49	A.P. RESEDE	OPUS INCERTUM	Assenti	
	10 48				
	10 47				
	10 56				
	10 317	A.n.P. -	-		Recinzioni Presente
	10 52				
		A.P.			Alberature
		A.n.P.			Recinzioni
		A.P.			Alberature
		A.n.P.			Recinzioni

(A.P.= Aree Pavim., A.n.P.= Aree non Pavim.)

INDIRIZZO

VIA/PIAZZA

VIA PONTE DEI BALDI

ZONA/TRATTO

FERRUCCIA

PREVISIONI PIANO ATTUALE

ZONE AGRICOLE DI RISPETTO
VIABILITA', FERROVIE, CIMITERI,
CORSI E BACINI D'ACQUA

RILIEVO

RILEVATORI
GABRIELE ROSSI
SARA PESCIONI

Data

06/10/03

EDIFICIO PRINCIPALE

n.c.

Catasto

F.	Part.
10	261
10	343

Descrizione

EDIFICIO COLONICO DALLE CARATTERISTICHE
COMPLETAMENTE SNATURATE (SOPRAELEVAZIONE)

Datazione

ANTE1890

Morfologia

RETTANGOLARE

**Edificio incluso fra gli
immobili da conservare
già dal piano vigente:**
NO

Tipologia

PALAZZO

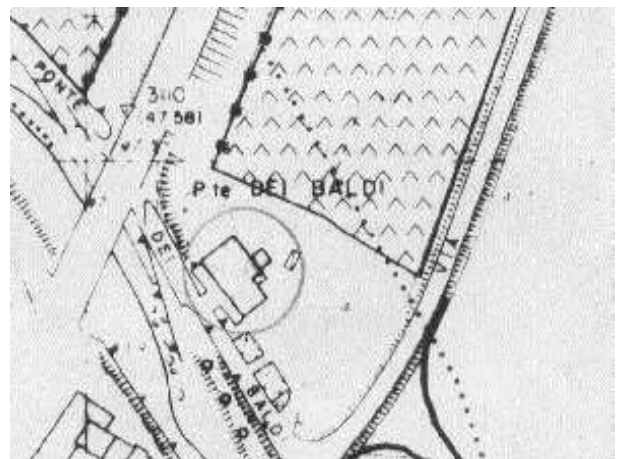
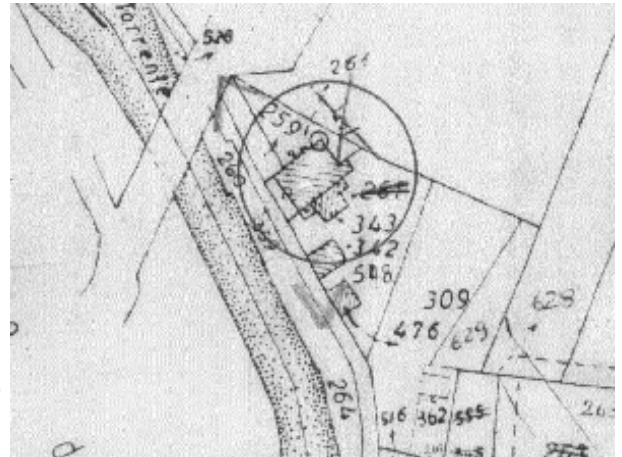
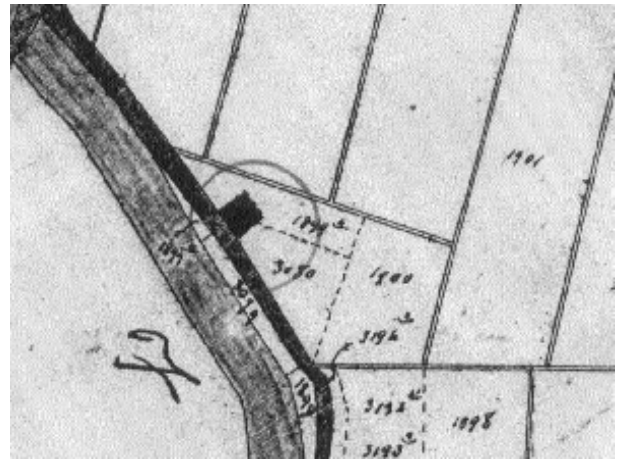
Rapporto Parti ed Elementi

Strutture	Tipo	Materiale	Stato di Conserv.
Fondazioni	CONTINUE	PIETRA E/O LATERIZIO	Positivo
Portanti Verticali	MURATURA	PIETRA E/O LATERIZIO	Positivo
Portanti Orizzontali	SOLAI	LATEROCEMENTO	Positivo
Copertura	A CAPANNA	LEGNO	Positivo
Manto di Copertura	TEGOLE	MARSIGLIESI	Positivo

Architettonici e Finiture

	Tipo	Materiale	Colore
Paramento	INTONACO	CALCE	BIANCO
Parapetti	RINGHIERA	FERRO	
Soglie	LASTRE	PIETRA	
Infissi Esterni	2 ANTE	LEGNO	
Dispositivi Oscuram.	PERSIANE	LEGNO	
Gronda	ORDIANERIO	PIANELLE IN VISTA	
Canali di Gronda	TUBOLARI	RAME	

Stato di conservazione complessivo: Positivo





VISTA SUD-OVEST 1



VISTA SUD-OVEST 2



VISTA SUD-EST 1



VISTA SUD-EST 1

Annotazioni e Giudizi

Alterazioni

REALIZZAZIONE DI SCALE
E TERRAZZE SULLA FACCIATA
TERGALE

Integrità Manufatto Principale
COMPLETAMENTE MANOMESSO
(EDIFICIO SOSTITUITO)

Caratt.
Storico-Arch.
INESISTENTE

Valore
SCARSO

Elementi di Particolare rilievo

NUMERO UNITA' IMMOBILIARI E USO

N°	DESTINAZIONE D'USO	NOTE
1	RIMESSA	EDIFICIO SUDDIVISO IN ORIZZONTALE
3	ABITAZIONE	

ANNESSI

Rf.	Catasto F. part.	Descrizione	Dest.d'uso	Datazione	Caratt. St.-Archit.	Valore

AREE DI PERTINENZA

Catasto		Uso	Tipo	Alberature	
N°	F. part.	A.P.		Presenti	
1	10 261	A.P.	RESEDE	CEMENTO	Presenti
	10 598	A.n.P.	GIARDINO - ORTO	STERRATO - TERRA LAVORATA	Recinzioni Presente
		A.P.			Alberature
		A.n.P.			Recinzioni
		A.P.			Alberature
		A.n.P.			Recinzioni

(A.P.= Aree Pavim., A.n.P.= Aree non Pavim.)

INDIRIZZO

VIA/PIAZZA

VIA PONTE DEI BALDI

ZONA/TRATTO

FERRUCCIA

PREVISIONI PIANO ATTUALE

ZONE AGRICOLE DI RISPETTO
VIABILITA', FERROVIE, CIMITERI,
CORSI E BACINI D'ACQUA

RILIEVO

RILEVATORI

ANTONELLA LINZALATA

Data

06/10/03

EDIFICIO PRINCIPALE

n.c.

Descrizione

EDIFICIO EX-COLONICO SUDDIVISO
IN PIU' UNITA' ABITATIVE E CON EX-FIENILE
ADIBITO A LABORATORIO

Catasto

F.	Part.
10	265
10	266
10	268
10	269
10	509
10	350
10	351
10	352

Datazione

ANTE1890

Morfologia

A CORTE

Edificio incluso fra gli immobili da conservare già dal piano vigente:
NO

Tipologia

SCHIERA

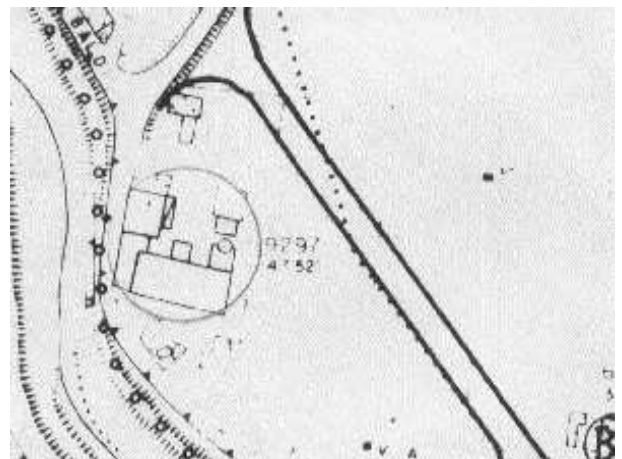
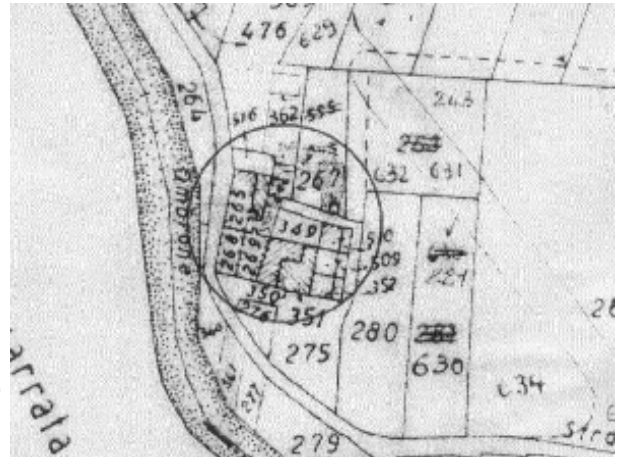
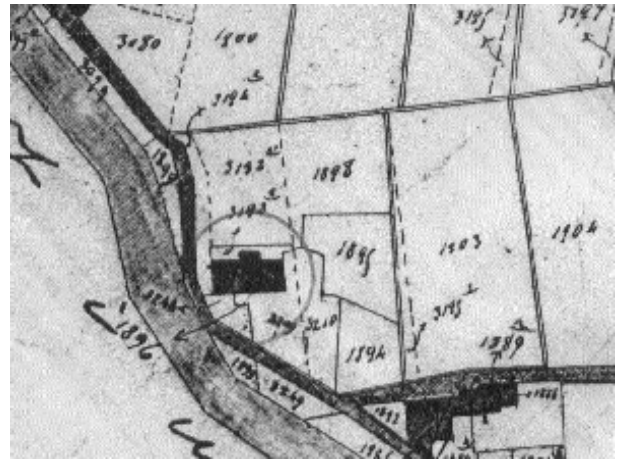
Rapporto Parti ed Elementi

Strutture	Tipo	Materiale	Stato di Conserv.
Fondazioni	CONTINUE	PIETRA E/O LATERIZIO	Positivo
Portanti Verticali	MURATURA	PIETRA E/O LATERIZIO	Positivo
Portanti Orizzontali	SOLAI	STRUTTURA LIGNEA - LATEROCEMENTO	Positivo
Copertura	A CAPANNA - A FALDE INCLINATE	STRUTTURA LIGNEA - LATEROCEMENTO	Positivo
Manto di Copertura	TEGOLE	COPPI ED EMBRICI	Positivo

Architettonici e Finiture

	Tipo	Materiale	Colore
Paramento	INTONACO	CALCE	PAGLIERINO - OCRA - BIANCO - ROSA
Parapetti	RINGHIERA	FERRO	
Soglie	LASTRE	PIETRA	
Infissi Esterni	2/3 ANTE	LEGNO - ALLUMINIO	
Dispositivi Oscuram.	PERSIANE	LEGNO - ALLUMINIO	
Gronda	ORDINARIE	LEGNO / LATERIZIO - C.A.	
Canali di Gronda	TUBOLARI	RAME - ZINCO	

Stato di conservazione complessivo: Negativo





VISTA EST



VISTA SUD

Annotazioni e Giudizi

Alterazioni

VARIAZIONI ALLE APERTURE
E REALIZZAZIONE DI
BALCONI PER L'ANNESSO

Integrità Manufatto Principale

CON ALCUNE MANOMISSIONI
(MODIFICHE ALLE
FINITURE E CON CORPI
AGGIUNTI)

**Caratt.
Storico-Arch.**
MODESTE

Valore
MEDIOCRE

Elementi di Particolare rilievo

NUMERO UNITA' IMMOBILIARI E USO

N°	DESTINAZIONE D'USO	NOTE
3	ABITAZIONE	EDIFICIO SUDDIVISO IN VERTICALE
1	LABORATORIO	

ANNESSI

Rf.	Catasto F. part.	Descrizione	Dest.d'uso	Datazione	Caratt. St.-Archit.	Valore
-----	---------------------	-------------	------------	-----------	------------------------	--------

AREE DI PERTINENZA

Catasto		Uso	Tipo	
N°	F. part.			
1	10 266	A.P. RESEDE	OPUS INCERTUM	Alberature Presenti
	10 510			
	10 516			
	10 533			
	10 349	A.n.P. GIARDINO - ORTO	STERRATO - TERRA LAVORATA	Recinzioni Assente
	10 275			
	10 352			
	10 509	A.P.		Alberature
		A.n.P.		Recinzioni
		A.P.		Alberature
		A.n.P.		Recinzioni

(A.P.= Aree Pavim., A.n.P.= Aree non Pavim.)

INDIRIZZO

VIA/PIAZZA
VIA ARGINONE

ZONA/TRATTO

FERRUCCIA

PREVISIONI PIANO ATTUALE

ZONE AGRICOLE DI RISPETTO
VIABILITA', FERROVIE, CIMITERI,
CORSI E BACINI D'ACQUA

RILIEVO

RILEVATORI

ANTONELLA LINZALATA

Data

06/10/03

EDIFICIO PRINCIPALE

n.c.

Catasto

F.	Part.
10	27
10	26

Descrizione

FATTORIA CON PIANTA A FERRO
DI CAVALLO IRREGOLARE CON CORTE AL CENTRO



Datazione

ANTE1890

Morfologia

A CORTE

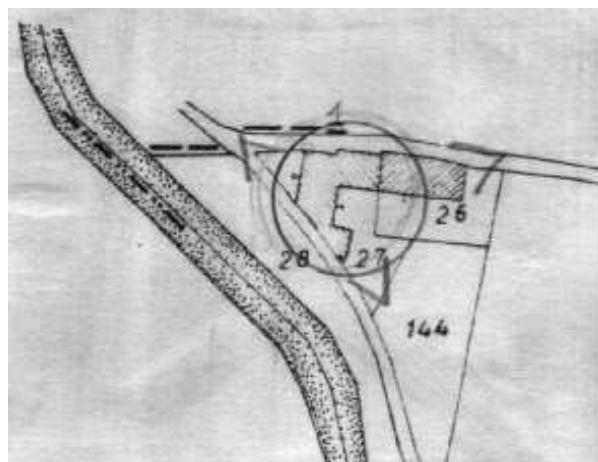
Edificio incluso fra gli immobili da conservare già dal piano vigente:
NO

Tipologia

FATTORIA

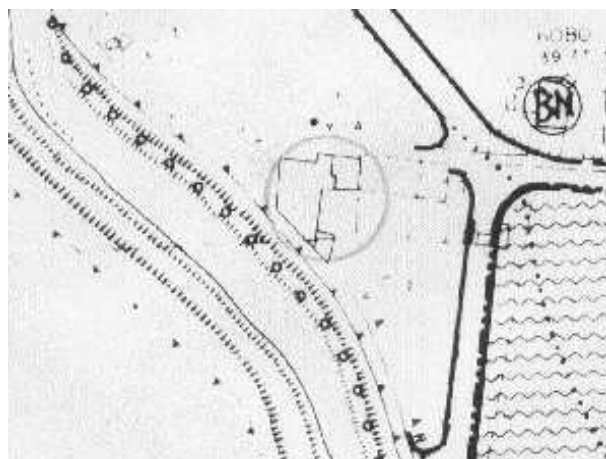
Rapporto Parti ed Elementi

Strutture	Tipo	Materiale	Stato di Conserv.
Fondazioni	CONTINUE	PIETRA E/O LATERIZIO	Positivo
Portanti Verticali	MURATURA	PIETRA E/O LATERIZIO	Positivo
Portanti Orizzontali	SOLAI	STRUTTURA LIGNEA	Positivo
Copertura	A CAPANN	STRUTTURA LIGNEA	Positivo
Manto di Copertura	TEGOLE	COPPI ED EMBRICI	Positivo



Architettonici e Finiture

	Tipo	Materiale	Colore
Paramento	INTOACO (OVE PRESENTE)	CALCE	GREZZO
Parapetti	-	-	-
Soglie	LASTRE	PIETRA	-
Infissi Esterni	2 ANTE	LEGNO	-
Dispositivi Oscuram.	-	-	-
Gronda	ORDINARIA	PIANELLE IN VISTA	-
Canali di Gronda	-	-	-



Stato di conservazione complessivo: Negativo





CORTE

Annotazioni e Giudizi

Alterazioni

PRESENZA DI CORPO
AGGIUNTO ADIBITO A
RIMESSA ATTREZZI

Integrità Manufatto Principale

**Caratt.
Storico-Arch.**

Valore

Elementi di Particolare rilievo

PRESENZA DI STEMMA IN PIETRA, CROCE IN FERRO E TARGA
VOTIVA IN PIETRA.



FACCIATA NORD

NUMERO UNITA' IMMOBILIARI E USO

N° DESTINAZIONE D'USO

2 ABITAZIONE
2 RIMESSA
1 GARAGE

NOTE

LA PIANTA ATTUALE E' FRUTTO
DI AMPIAMENTI RELATIVAMENTE RECENTI

ANNESSI

Rf.	Catasto F. part.	Descrizione	Dest.d'uso	Datazione	Caratt. St.-Archit.	Valore
-----	---------------------	-------------	------------	-----------	------------------------	--------



FACCIATA SUD-OVEST



PARTICOLARE STEMMA

AREE DI PERTINENZA

Catasto

N°	F. part.
1	10 27
	10 26

A.P. -

Tipo

-

Alberature
Presenti

A.n.P. CORTE/GIARDINO
- ORTO

STERRATO -
TERRA LAVORATA

Recinzioni
Presente

A.P.

Alberature

A.n.P.

Recinzioni

A.P.

Alberature

A.n.P.

Recinzioni



PARTICOLARE CROCE

(A.P.= Aree Pavim., A.n.P.= Aree non Pavim.)

INDIRIZZO

VIA/PIAZZA

VIA PONTE DEI BALDI

ZONA/TRATTO

FERRUCCIA

PREVISIONI PIANO ATTUALE

AREA DEL PARCO FLUVIALE
DI BOCCA D'OMBRONE

RILIEVO

RILEVATORI
SARA PESCONI

Data

06/10/03

EDIFICIO PRINCIPALE

n.c.

Catasto

F.	Part.
11	31
11	33
11	183

Descrizione

EDIFICIO COLONICO DI BUON VALORE
AMBIENTALE IN PARTE RISTRUTTURATA CON EVIDENTI
MANOMISSIONI

Datazione

ANTE1890

Morfologia

A CORTE

**Edificio incluso fra gli
immobili da conservare
già dal piano vigente:**
NO

Tipologia

COLONICA

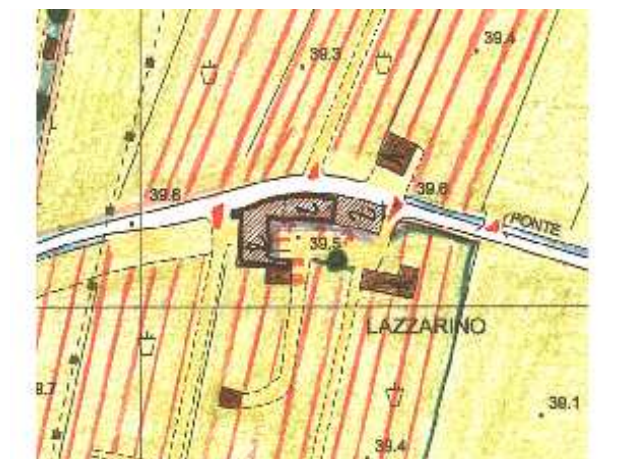
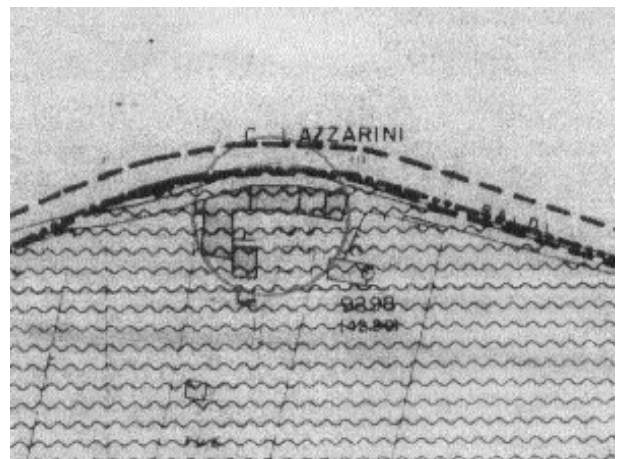
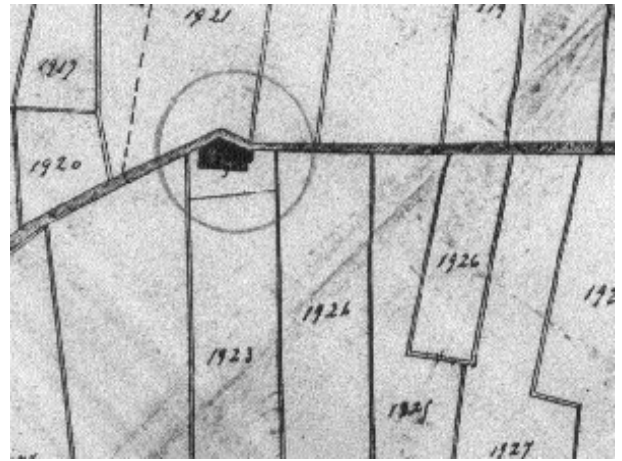
Rapporto Parti ed Elementi

Strutture	Tipo	Materiale	Stato di Conserv.
Fondazioni	CONTINUE	PIETRA E/O LATERIZIO	Positivo
Portanti Verticali	MURATURA	PIETRA E/O LATERIZIO	Negativo
Portanti Orizzontali	TRAVI-TRAVETTI	STRUTTURA LIGNEA	Negativo
Copertura	A CAPANNA - A FALDA INCLINATA	STRUTTURA LIGNEA	Negativo
Manto di Copertura	TEGOLE	MARSIGLIESI	Positivo

Architettonici e Finiture

	Tipo	Materiale	Colore
Paramento	INTONACO	CALCE	GIALLO
Parapetti	-	-	-
Soglie	LASTRE	PIETRA	-
Infissi Esterni	2 ANTE	LEGNO	-
Dispositivi Oscuram.	SCURETTI	LEGNO	-
Gronda	ORDINARIO	PIANELLE	-
Canali di Gronda	TUBOLARE	PVC	-

Stato di conservazione complessivo: Negativo





VISTA EST 1



VISTA EST 2



CORTE 1



CORTE 2



CORTE 3

Annotazioni e Giudizi

Alterazioni

Integrità Manufatto Principale

CON ALCUNE MANOMISSIONI
(MODIFICHE ALLE
FINITURE E CON CORPI
AGGIUNTI)

**Caratt.
Storico-Arch.**
MODESTE

Valore
SCARSO

Elementi di Particolare rilievo

NUMERO UNITA' IMMOBILIARI E USO

N°	DESTINAZIONE D'USO	NOTE
2	ABITAZIONE	EDIFICIO SUDDIVISO IN VERTICALE
2	DEPOSITO	

ANNESSI

Rf.	Catasto F. part.	Descrizione	Dest.d'uso	Datazione	Caratt. St.-Archit.	Valore

AREE DI PERTINENZA

Catasto		Uso	Tipo	Alberature
N°	F. part.	A.P.	CEMENTO	Presenti
1	11 35	A.P.	RESEDE	
	11 36	A.n.P.	ORTO/VIVAIO	Recinzioni Assente
		A.P.		Alberature
		A.n.P.		Recinzioni
		A.P.		Alberature
		A.n.P.		Recinzioni

(A.P.= Aree Pavim., A.n.P.= Aree non Pavim.)

INDIRIZZO

VIA/PIAZZA
VIA ARGINONE

ZONA/TRATTO

FERRUCCIA

PREVISIONI PIANO ATTUALE

AREA DEL PARCO FLUVIALE
DI BOCCA D'OMBRONE

RILIEVO

RILEVATORI
SARA PESCONI

Data

06/10/03

EDIFICIO PRINCIPALE

n.c.

Catasto

F.	Part.
11	62
11	108
11	64

Descrizione

EDIFICIO COLONICO IN PARTE RISTRUTTURATA
ED IN PARTE ABBANDONATA. EDIFICIO AMPLIATO
A PIU' RIPRESE

Datazione

ANTE1890

Morfologia

A CORTE

**Edificio incluso fra gli
immobili da conservare
già dal piano vigente:**
NO

Tipologia

COLONICA

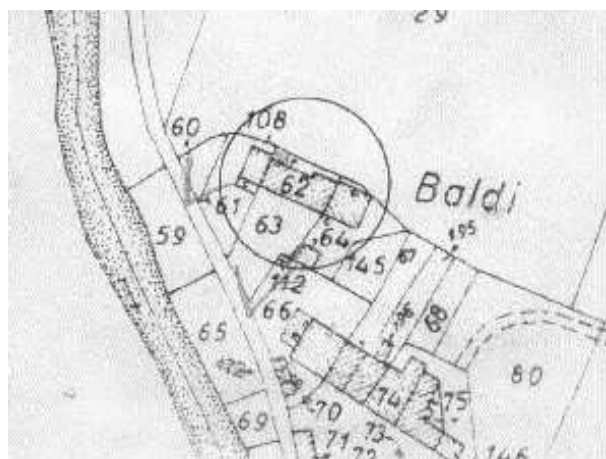
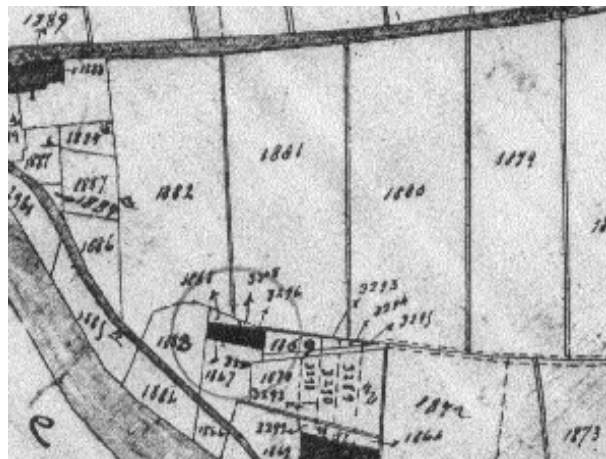
Rapporto Parti ed Elementi

Strutture	Tipo	Materiale	Stato di Conserv.
Fondazioni	CONTINUE	PIETRA E/O LATERIZIO	Positivo
Portanti Verticali	MURATURA	PIETRA E/O LATERIZIO	Positivo
Portanti Orizzontali	LONGARINE	ACCIAIO- LATERIZIO	Positivo
Copertura	A CAPANNA	STRUTTURALIGNEA	Positivo
Manto di Copertura	TEGOLE	COPPI ED EMBRICI - MARSIGLIESI	Positivo

Architettonici e Finiture

	Tipo	Materiale	Colore
Paramento	INTONACO	CALCE	GRIGIO
Parapetti	RINGHIERE	FERRO	
Soglie	LASTRE	PIETRA	
Infissi Esterni	2 ANTE	LEGNO	
Dispositivi Oscuram.	PERSIANE	LEGNO	
Gronda	SPIOVENTE	LEGNO-LATERIZIO	
Canali di Gronda	TUBOLARE	PVC -FERRO	

Stato di conservazione complessivo: Negativo





VISTA SUD 1

Annotazioni e Giudizi

Alterazioni

Integrità Manufatto Principale

MEDIAMENTE CONSERVATO
(OCORRENTE DI
MANUTENZIONI ORDINARIE
E STRAORDINARIE)

**Caratt.
Storico-Arch.**
MODESTE

Valore
NULLO

Elementi di Particolare rilievo



VISTA SUD 2

NUMERO UNITA' IMMOBILIARI E USO

N°	DESTINAZIONE D'USO	NOTE
3	ABITAZIONE	EDIFICIO SUDDIVISO IN VERTICALE
3	DEPOSITO	

ANNESSI

Rf.	Catasto F. part.	Descrizione	Dest.d'uso	Datazione	Caratt. St.-Archit.	Valore



VISTA SUD 3

AREE DI PERTINENZA

Catasto		Uso	Tipo	
N°	F. part.			
1	11 62	A.P. RESEDE	CEMENTO	Alberature Presenti
	11 61			
	11 64			
	11 108			
	11 63	A.n.P. GIARDINO	MANTO ERBOSO	Recinzioni Presente
		A.P.		Alberature
		A.n.P.		Recinzioni
		A.P.		Alberature
		A.n.P.		Recinzioni

(A.P.= Aree Pavim., A.n.P.= Aree non Pavim.)

INDIRIZZO

VIA/PIAZZA
VIA ARGINONE

ZONA/TRATTO
FERRUCCIA

PREVISIONI PIANO ATTUALE

AREA DEL PARCO FLUVIALE
DI BOCCA D'OMBRONE

RILIEVO

RILEVATORI

ANTONELLA LINZALATA

Data

06/10/03

EDIFICIO PRINCIPALE

n.c.

Catasto

F.	Part.
11	75
11	196
11	74
11	67
11	66

Descrizione

EDIFICIO EX-COLONICO IN PARTE RISTRUTTURATO
E SUDDIVISO IN PIU' UNITA' IMMOBILIARI



Datazione

ANTE1890

Morfologia

RETTANGOLARE

Edificio incluso fra gli immobili da conservare già dal piano vigente:
NO

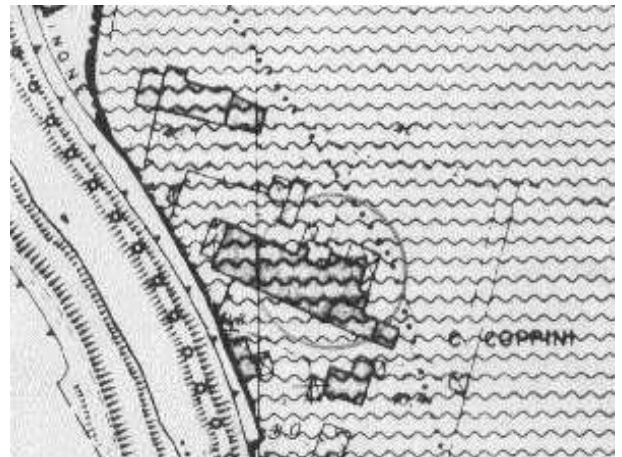
Tipologia

SCHIERA



Rapporto Parti ed Elementi

Strutture	Tipo	Materiale	Stato di Conserv.
Fondazioni	CONTINUE	PIETRA E/O LATERIZIO	Positivo
Portanti Verticali	MURATURA	PIETRA E/O LATERIZIO	Positivo
Portanti Orizzontali	SOLAI	LEGNO - LATEROCEMENTO	Positivo
Copertura	A CAPANNA	LEGNO	Positivo
Manto di Copertura	TEGOLE	MARSIGLIESI	Positivo



Architettonici e Finiture

	Tipo	Materiale	Colore
Paramento	INTONACO	CALCE	BIANCO - GREZZO
Parapetti	-	-	-
Soglie	LASTRE	PIETRA	-
Infissi Esterni	2 ANTE	LEGNO - ALLUMINIO	-
Dispositivi Oscuram.	PERSIANE	LEGNO - ALLUMINIO	-
Gronda	ORDINARIA	PIANELLE	-
Canali di Gronda	TUBOLARE	RAME - FERRO	-



Stato di conservazione complessivo: Negativo



VISTA SUD 1



VISTA SUD 2



VISTA EST

Annotazioni e Giudizi

Alterazioni

Integrità Manufatto Principale

CON ALCUNE MANOMISSIONI
(MODIFICHE ALLE
FINITURE E CON CORPI
AGGIUNTI)

**Caratt.
Storico-Arch.**
MODESTE

Valore
SCARSO

Elementi di Particolare rilievo

NUMERO UNITA' IMMOBILIARI E USO

N° DESTINAZIONE D'USO
7 ABITAZIONI

NOTE
EDIFICIO SUDDIVISO IN VERTICALE

ANNESSI

Rf.	Catasto F. part.	Descrizione	Dest.d'uso	Datazione	Caratt. St.-Archit.	Valore
-----	---------------------	-------------	------------	-----------	------------------------	--------

AREE DI PERTINENZA

Catasto		Uso	Tipo	
N°	F. part.			
1	11 66	A.P. RESEDE	CEMENTO	Alberature Presenti
	11 195			
	11 146			
	11 75			
	11 67	A.n.P. GIARDINO/ORTO	STERRATO - GHIAIA	Recinzioni Presente
		A.P.		Alberature
		A.n.P.		Recinzioni
		A.P.		Alberature
		A.n.P.		Recinzioni

(A.P.= Aree Pavim., A.n.P.= Aree non Pavim.)

INDIRIZZO

VIA/PIAZZA
VIA BERLICCHE

ZONA/TRATTO

PREVISIONI PIANO ATTUALE

ZONA AGRICOLA NORMALE

RILIEVO

RILEVATORI
FRANCESCO FEDI
MARCO PAOLIERI
GABRIELE ROSSI

Data

20/10/03

EDIFICIO PRINCIPALE

n.c.

Catasto

F. Part.
10 18

Descrizione

EDIFICIO COLONICO IN STATO DI
ABBANDONO



Datazione

ANTE 1890

Morfologia

RETTANGOLARE

Edificio incluso fra gli immobili da conservare già dal piano vigente:
NO

Tipologia
COLONICA



Rapporto Parti ed Elementi

Strutture	Tipo	Materiale	Stato di Conserv.
Fondazioni	CONTINUE	PIETRA E/O LATERIZIO	Positivo
Portanti Verticali	MURATURA	PIETRA E/O LATERIZIO	Positivo
Portanti Orizzontali	SOLAI	STRUTTURA LIGNEA	Negativo
Copertura	A CAPANNA	STRUTTURA LIGNEA	Negativo
Manto di Copertura	TEGOLE	COPPI ED EMBRICI	Negativo



Architettonici e Finiture

	Tipo	Materiale	Colore
Paramento	INTONACO	CALCE	GREZZO
Parapetti	-	-	-
Soglie	RIQUADRI	PIETRA	-
Infissi Esterni	2 ANTE	LEGNO	-
Dispositivi Oscuram.	SCURETTI	LEGNO	-
Gronda	ORDINARIO	PIANELE	-
Canali di Gronda	-	-	-

Stato di conservazione complessivo: Negativo





VISTA NORD-OVEST



VISTA OVEST



VISTA SUD-OVEST

Annotazioni e Giudizi

Alterazioni

Integrità Manufatto Principale
PERFETTAMENTE
CONSERVATO

Caratt. Storico-Arch.
BUONE

Valore
MEDIOCRE

Elementi di Particolare rilievo

PRESENZA DI TERGA DATATA 1613

NUMERO UNITA' IMMOBILIARI E USO

N°	DESTINAZIONE D'USO	NOTE
0	ABITAZIONE	-

ANNESSI

Rf.	Catasto F. part.	Descrizione	Dest.d'uso	Datazione	Caratt. St.-Archit.	Valore

VISTA SUD

AREE DI PERTINENZA

Catasto N° F. part.	Uso	Tipo	Alberature
1 10 18	A.P.	-	Assenti
	A.n.P.	CORTE	GHIAIA
	A.P.		Alberature
	A.n.P.		Recinzioni
	A.P.		Alberature
	A.n.P.		Recinzioni

(A.P.= Aree Pavim., A.n.P.= Aree non Pavim.)

INDIRIZZO

VIA/PIAZZA
VIA FERRUCCI

ZONA/TRATTO
RONCO

PREVISIONI PIANO ATTUALE

ZONA AGRICOLA NORMALE

RILIEVO

RILEVATORI
FRANCESCO FEDI
MARCO PAOLIERI
GABRIELE ROSSI

Data

20/10/03

EDIFICIO PRINCIPALE

n.c.

Catasto

F. Part.
10 103

Descrizione

EDIFICIO COLONICO IN STATO DI
ABBANDONO

Datazione

ANTE1950

Morfologia

RETTANGOLARE

**Edificio incluso fra gli
immobili da conservare
già dal piano vigente:**
NO

Tipologia

COLONICA

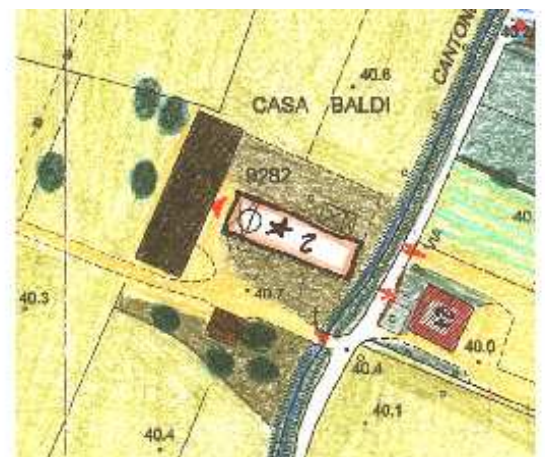
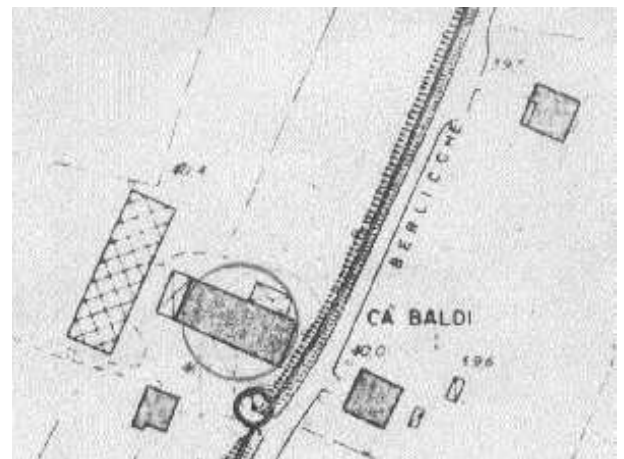
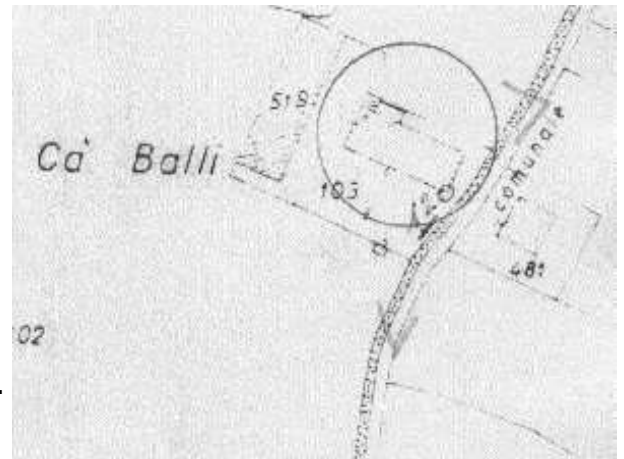
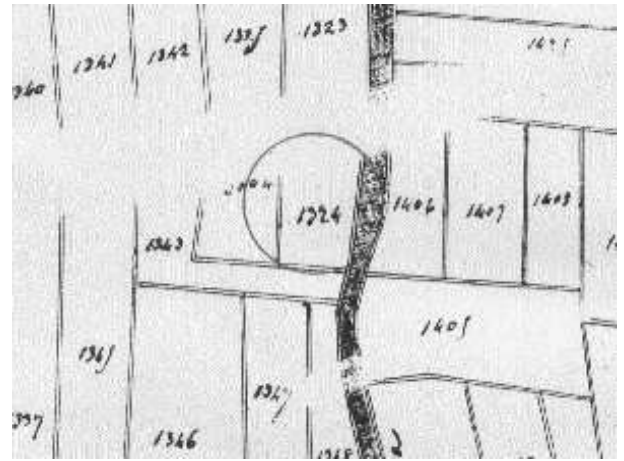
Rapporto Parti ed Elementi

Strutture	Tipo	Materiale	Stato di Conserv.
Fondazioni	CONTINUE	PIETRA E/O LATERIZIO	Positivo
Portanti Verticali	MURATURA	PIETRA - LATERIZIO	Negativo
Portanti Orizzontali	SOLAI	STRUTTURA LIGNEA	Positivo
Copertura	A CAPANNA	STRUTTURA LIGNEA	Negativo
Manto di Copertura	LATERIZIO	COPPI E TEGOLI	Negativo

Architettonici e Finiture

	Tipo	Materiale	Colore
Paramento	INTONACO	CALCE	GREZZO
Parapetti	-	-	-
Soglie	LASTRE	PIETRA	-
Infissi Esterni	2 ANTE	LEGNO	-
Dispositivi Oscuram.	SCURETTI - ROTOLANTI	LEGNO	-
Gronda	ORDINARIO	PIANELLE	-
Canali di Gronda	-	-	-

Stato di conservazione complessivo: Negativo





VISTA SUD 1



VISTA SUD 2



VISTA SUD 3

Annotazioni e Giudizi

Alterazioni

Integrità Manufatto Principale

MEDIAMENTE CONSERVATO
(OCORRENTE DI
MANUTENZIONI ORDINARIE
E STRAORDINARIE)

**Caratt.
Storico-Arch.**
MODESTE

Valore
BUONO

Elementi di Particolare rilievo

NUMERO UNITA' IMMOBILIARI E USO

N° DESTINAZIONE D'USO
0 ABITAZIONE

NOTE
DATO NON RILEVABILE

ANNESSI

Rf.	Catasto F. part.	Descrizione	Dest.d'uso	Datazione	Caratt. St.-Archit.	Valore
A	10 102	BARACCA IN MURATURA (CANTONI) COMPLETAMENTE COPERTA DA VEGETAZIONE SPONTANEA	RIMESSA	ANTE1990	INESISTENTE	NULLO

AREE DI PERTINENZA

Catasto N° F. part.	Uso	Tipo	Alberature
1 10 103	A.P. -	-	Alberature Presenti
	A.n.P. RESEDE	STERRATO	Recinzioni Assente
	A.P.		Alberature
	A.n.P.		Recinzioni
	A.P.		Alberature
	A.n.P.		Recinzioni

INDIRIZZO

VIA/PIAZZA
VIA FERRUCCI

ZONA/TRATTO
RONCO

PREVISIONI PIANO ATTUALE

ZONA AGRICOLA NORMALE

RILIEVO

RILEVATORI

FRANCESCO FEDI
ANTONELLA LINZALATA

Data

08/10/03

EDIFICIO PRINCIPALE

n.c.

Catasto

F.	Part.
10	115
10	116

Descrizione

EX-COLONICA SUDDIVISO IN PIU' UNITA' IMMOBILIARI



Datazione

ANTE1890

Morfologia

RETTANGOLARE

Edificio incluso fra gli immobili da conservare già dal piano vigente:
NO


Tipologia

COLONICA



Rapporto Parti ed Elementi

Strutture	Tipo	Materiale	Stato di Conserv.
Fondazioni	CONTINUE	PIETRA E/O LATERIZIO	Positivo
Portanti Verticali	MURATURA	PIETRA E/O LATERIZIO	Positivo
Portanti Orizzontali	SOLAI	LATEROCEMENTO	Positivo
Copertura	A PADIGLIONE - A CPANNA	STRUTTURA LIGNEA	Positivo
Manto di Copertura	TEGOLE	MARSIGLIESI	Positivo



Architettonici e Finiture

	Tipo	Materiale	Colore
Paramento	INTONACO	CALCE	BIANCO - OCRA
Parapetti	-	-	
Soglie	LASTRE	PIETRA	
Infissi Esterni	2 ANTE	LEGNO	
Dispositivi Oscuram.	PERSIANE	LEGNO - ALLUMINIO	
Gronda	SPIOVENTE	TRAVETTO/TAVELLONE	
Canali di Gronda	TUBOLARE	RAME - PVC	



Stato di conservazione complessivo: Positivo



VISTA SUD 1



VISTA SUD 2



VISTA SUD 3



VISTA SUD 4



VISTA SUD 5

Annotazioni e Giudizi

Alterazioni

MODIFICHE ALLE APERTURE

Integrità Manufatto Principale

CON ALCUNE MANOMISSIONI
(MODIFICHE ALLE
FINITURE E CON CORPI
AGGIUNTI)

**Caratt.
Storico-Arch.**
MODESTE

Valore
MEDIOCRE

Elementi di Particolare rilievo

SELCIATO IN COTTO BEN CONSERVATO E TABERNAOLO
CON AFFRESCO SULLA PERETE EST

NUMERO UNITA' IMMOBILIARI E USO

N°	DESTINAZIONE D'USO	NOTE
3	ABITAZIONE	EDIFICIO SUDDIVISO IN VERTICALE
1	GARAGE	

ANNESI

Rf.	Catasto F. part.	Descrizione	Dest.d'uso	Datazione	Caratt. St.-Archit.	Valore
A	10 112	EDIFICIO IN MURATURA	GARAGE	ANTE1970	INESISTENTE	NULLO

AREE DI PERTINENZA

N°	Catasto F. part.	Uso	Tipo	Alberature
1	10 679	A.P. AIA	COTTO - PORFIDO	Alberature Presenti
	10 113			
	10 112			
	10 115			
	10 114	A.n.P. ORTO - GIARDINO	TERRA LAVORATA	Recinzioni Presente
	10 678			
	10 677			
		A.P.		Alberature
		A.n.P.		Recinzioni
		A.P.		Alberature
		A.n.P.		Recinzioni

(A.P.= Aree Pavim., A.n.P.= Aree non Pavim.)

INDIRIZZO

VIA/PIAZZA
VIA FERRUCCI

ZONA/TRATTO
RONCO

PREVISIONI PIANO ATTUALE

ZONA AGRICOLA NORMALE

RILIEVO

RILEVATORI
FRANCESCO FEDI
MARCO PAOLIERI

Data

08/10/03

EDIFICIO PRINCIPALE

n.c.

Catasto

F.	Part.
10	485
10	171

Descrizione

EDIFICIO COLONICO IN PARTE RISTRUTTURATO ED IN PARTE QUASI COMPLETAMENTE CROLLATO

Datazione

ANTE1890

Morfologia

RETTANGOLARE

Edificio incluso fra gli immobili da conservare già dal piano vigente:
NO

Tipologia

COLONICA

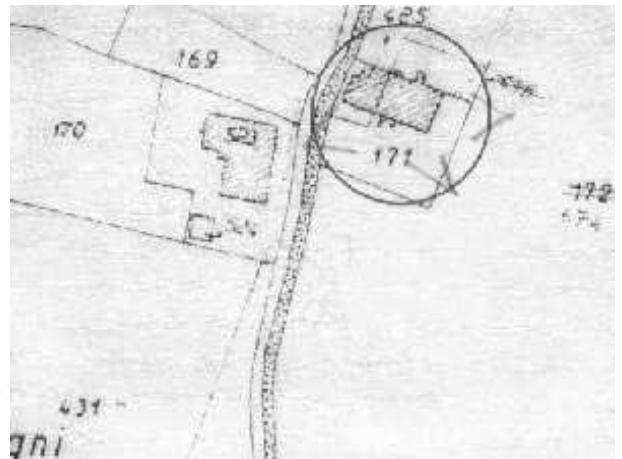
Rapporto Parti ed Elementi

Strutture	Tipo	Materiale	Stato di Conserv.
Fondazioni	CONTINUE	PIETRA E/O LATERIIO	Positivo
Portanti Verticali	MURATURA	PIETRA E/O LATERIZIO	Positivo
Portanti Orizzontali	SOLAI	STRUTTURA LIGNEA	Positivo
Copertura	A CAPANNA	STRUTTURA LIGNEA	Positivo
Manto di Copertura	TEGOLE	COPPI ED EMBRICI	Positivo

Architettonici e Finiture

	Tipo	Materiale	Colore
Paramento	INTONACO	CALCE	ROSA - GREZZO
Parapetti	RINGHIERA	FERRO	
Soglie	LASTRE	PIETRA	
Infissi Esterni	2 ANTE	LEGNO	
Dispositivi Oscuram.	TENDE		
Gronda	ORDINARIA	PIANELLE	
Canali di Gronda	TUBOLARE	RAME - PVC	

Stato di conservazione complessivo: Positivo





VISTA SUD-OVEST

Annotazioni e Giudizi

Alterazioni

Integrità Manufatto Principale

CON ALCUNE MANOMISSIONI
(MODIFICHE ALLE
FINITURE E CON CORPI
AGGIUNTI)

**Caratt.
Storico-Arch.**
MODESTE

Valore
NULLO

Elementi di Particolare rilievo

ARCHI IN LATERIZIO

NUMERO UNITA' IMMOBILIARI E USO

N° DESTINAZIONE D'USO
2 ABITAZIONE

NOTE
EDIFICIO SUDDIVISO IN VERTICALE

ANNESSI

Rf.	Catasto F. part.	Descrizione	Dest.d'uso	Datazione	Caratt. St.-Archit.	Valore
-----	---------------------	-------------	------------	-----------	------------------------	--------



VISTA SUD 1



VISTA SUD 2



VISTA EST

AREE DI PERTINENZA

Catasto			Uso	Tipo	
N°	F.	part.			
1	10	171	A.P. VIALETTI D'ACCESSO		Alberature Presenti
	10	485	A.n.P. GIARDINO	MANTO ERBOSO	Recinzioni Presente
			A.P.		Alberature
			A.n.P.		Recinzioni
			A.P.		Alberature
			A.n.P.		Recinzioni



VISTA NORD 1

(A.P.= Aree Pavim., A.n.P.= Aree non Pavim.)

INDIRIZZO

VIA/PIAZZA
VIA BERLICCHE

ZONA/TRATTO

PREVISIONI PIANO ATTUALE

ZONA AGRICOLA NORMALE -
EDIFICI IN NUCLEI

RILIEVO

RILEVATORI
FRANCESCO FEDI
MARCO PAOLIERI
GABRIELE ROSSI

Data

20/10/03

EDIFICIO PRINCIPALE

n.c.

Catasto

F. Part.
10 166

Descrizione

EDIFICIO DI REMOTA COSTRUZIONE
AMPLIATO A PIU' RIPRESE

Datazione

ANTE1890

Morfologia

A 'L'

**Edificio incluso fra gli
immobili da conservare
già dal piano vigente:**
NO

Tipologia

COLONICA

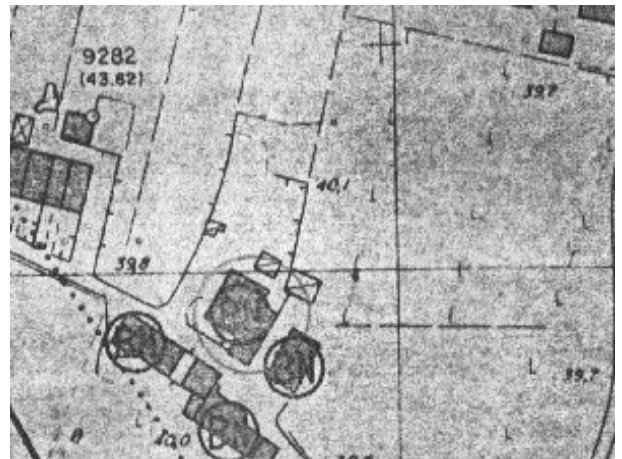
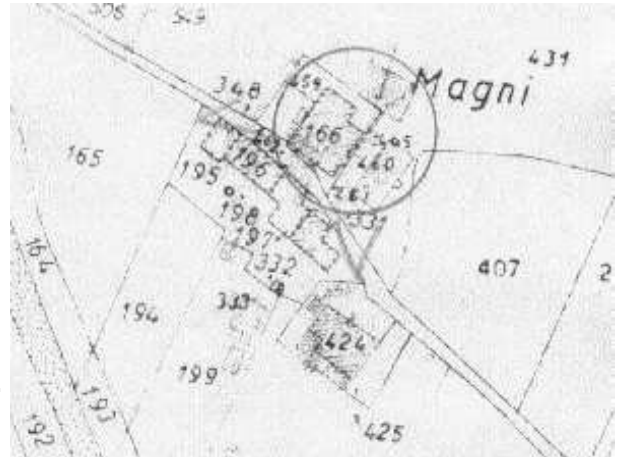
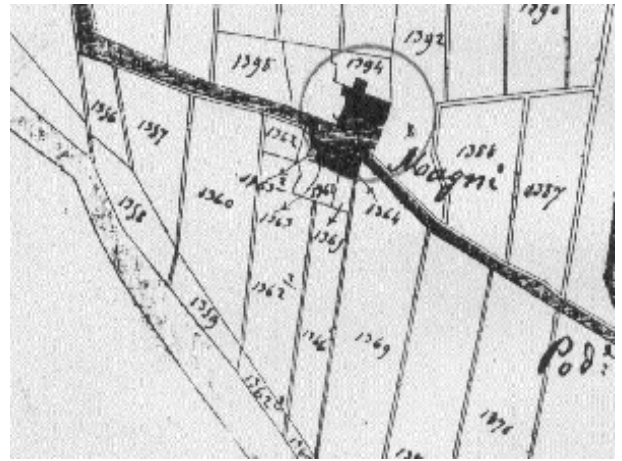
Rapporto Parti ed Elementi

Strutture	Tipo	Materiale	Stato di Conserv.
Fondazioni	CONTINUE	PIETRA E/O LATERIIO	Positivo
Portanti Verticali	MURATURA	PIETRA E/O LATERIZIO	Positivo
Portanti Orizzontali	SOLAI	LEGNO - LATEROCEMENTO	Positivo
Copertura	A PADIGLIONE - A FALDA INCLINATA	LEGNO - T. VARESE/TAVELLONI	Positivo
Manto di Copertura	TEGOLE	MARSIGLIESI	Positivo

Architettonici e Finiture

	Tipo	Materiale	Colore
Paramento	INTONACO	CALCE	BIANCO - GREZZO
Parapetti	RINGHIERA	FERRO	
Soglie	LASTRE	PIETRA	
Infissi Esterni	2 ANTE	LEGNO - ALLUMINIO	
Dispositivi Oscuram.	PERSIANE - SCURETTI	ALLUMINIO - LEGNO	
Gronda	SPIOVENTI	T. VARESE - TAVELLONE	
Canali di Gronda	TUBOLARE	RAME - FERRO	

Stato di conservazione complessivo: Negativo





VISTA SUD-OVEST

Annotazioni e Giudizi

Alterazioni

Integrità Manufatto Principale

MEDIAMENTE CONSERVATO
(OCORRENTE DI
MANUTENZIONI ORDINARIE
E STRAORDINARIE)

**Caratt.
Storico-Arch.**
INESISTENTE

Valore
NULLO

Elementi di Particolare rilievo

ARCHI E PIATTABANDE IN LATERIZIO



VISTA SUD-EST

NUMERO UNITA' IMMOBILIARI E USO

N° DESTINAZIONE D'USO
4 ABITAZIONE

NOTE

EDIFICIO SUDDIVISO IN VERTICALE

ANNESSI

Rf.	Catasto F. part.	Descrizione	Dest.d'uso	Datazione	Caratt. St.-Archit.	Valore
-----	---------------------	-------------	------------	-----------	------------------------	--------

AREE DI PERTINENZA

Catasto		Uso	Tipo	
N°	F. part.	A.P.		Alberature
1	10 459	A.P.	CEMENTO	Presenti
	10 460			
	10 461			
	10 605	A.n.P.	GHIAIA - STERRATO	Recinzioni Presente
	10 608	A.n.P.		
		A.P.		Alberature
		A.n.P.		Recinzioni
		A.P.		Alberature
		A.n.P.		Recinzioni

(A.P.= Aree Pavim., A.n.P.= Aree non Pavim.)

INDIRIZZO

VIA/PIAZZA
VIA BERLICCHE

ZONA/TRATTO

PREVISIONI PIANO ATTUALE

ZONA AGRICOLA NORMALE -
EDIFICI IN NUCLEI

RILIEVO

RILEVATORI
FRANCESCO FEDI
MARCO PAOLIERI
GABRIELE ROSSI

Data

20/10/03

EDIFICIO PRINCIPALE

n.c.

Catasto

F.	Part.
10	196
10	197
10	331
10	348

Descrizione

EDIFICIO CON CORTE SUL RETRO, DIVISO
IN PIU' UNITA' IMMOBILIARI IN DIVERSO STATO
DI CONSERVAZIONE (LA PARTE CENTRALE DELL'EDIFICIO
E' COMPLETAMENTE CROLLATA)

Datazione

ANTE1890

Morfologia

A CORTE

**Edificio incluso fra gli
immobili da conservare
già dal piano vigente:**
NO

Tipologia

COLONICA

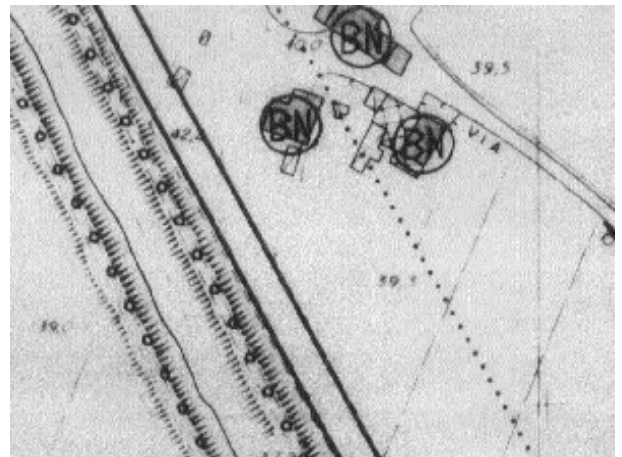
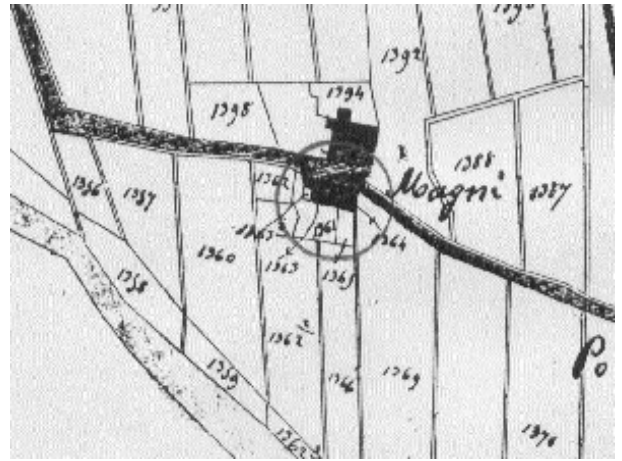
Rapporto Parti ed Elementi

Strutture	Tipo	Materiale	Stato di Conserv.
Fondazioni	CONTINUE	PIETRA E/O LATERIZIO	Positivo
Portanti Verticali	MURATURA	PIETRA E/O LATERIZIO	Negativo
Portanti Orizzontali	SOLAI	LEGNO - LATEROCEMENTO	Negativo
Copertura	A CAPANNA	LEGNO - T. VARESE/TAVELLONI	Positivo
Manto di Copertura	TEGOLE	MARSIGLIESI	Positivo

Architettonici e Finiture

	Tipo	Materiale	Colore
Paramento	INTONACO (OVE PERESENTE)	CALCE	OCRA
Parapetti	-	-	-
Soglie	LASTRE	PIETRA	-
Infissi Esterni	1/2 ANTE	LEGNO	-
Dispositivi Oscuram.	PERSIANE - SCURETTI	LEGNO	-
Gronda	ORDINARIA - SPIOVENTE	PIANELLE - TRAVETTO VARESE/TAVELLONE	-
Canali di Gronda	UBOLARE	RAME	-

Stato di conservazione complessivo: Positivo





VISTA NORD-EST 2

Annotazioni e Giudizi

Alterazioni

Integrità Manufatto Principale

MEDIAMENTE CONSERVATO
(OCORRENTE DI
MANUTENZIONI ORDINARIE
E STRAORDINARIE)

**Caratt.
Storico-Arch.**
INESISTENTE

Valore
SCARSO

Elementi di Particolare rilievo

PRESENZA DI CROCE IN LEGNO SULLA PARETE NORD



VISTA NORD-EST 3

NUMERO UNITA' IMMOBILIARI E USO

N°	DESTINAZIONE D'USO	NOTE
4	ABITAZIONE	EDIFICIO SUDDIVISO IN VERTICALE
2	GARAGE-RIMESSA	

ANNESSI

Rf.	Catasto F. part.	Descrizione	Dest.d'uso	Datazione	Caratt. St.-Archit.	Valore
-----	---------------------	-------------	------------	-----------	------------------------	--------



VISTA NORD-OVEST



VISTA SUD-EST 1

AREE DI PERTINENZA

Catasto			Uso	Tipo		
N°	F.	part.	A.P.		Alberature	
1	10	332	A.P.	MARCIAPIEDI	CEMENTO	Assenti
	10	195	A.n.P.	CORTE	GHIAIA	Recinzioni Assente
	10	198	A.P.			Alberature
			A.n.P.			Recinzioni
			A.P.			Alberature
			A.n.P.			Recinzioni



VISTA SUD-EST 2

(A.P.= Aree Pavim., A.n.P.= Aree non Pavim.)

INDIRIZZO

VIA/PIAZZA
VIA FERRUCCI

ZONA/TRATTO
RONCO

PREVISIONI PIANO ATTUALE

ZONA AGRICOLA NORMALE

RILIEVO

RILEVATORI
FRANCESCO FEDI
GABRIELE ROSSI

Data

08/10/03

EDIFICIO PRINCIPALE

n.c.

Catasto

F. Part.
10 203

Descrizione

EDIFICIO COLONICO BEN CONSERVATO
MA CON LA PARTE OVEST COMPLETAMENTE SNATURATA

Datazione

ANTE1890

Morfologia

CENTRALE

Edificio incluso fra gli immobili da conservare già dal piano vigente:
NO

Tipologia

COLONICA

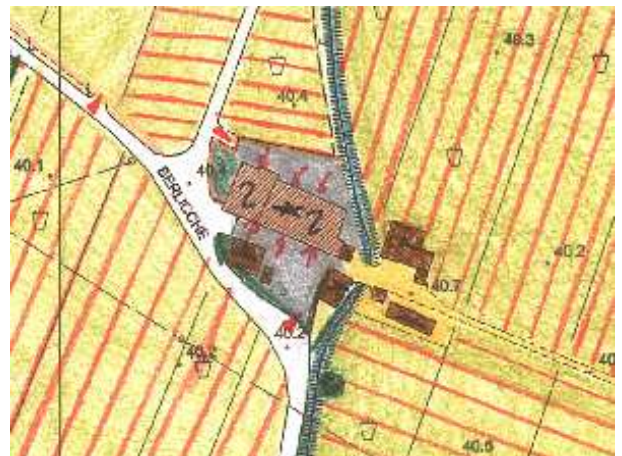
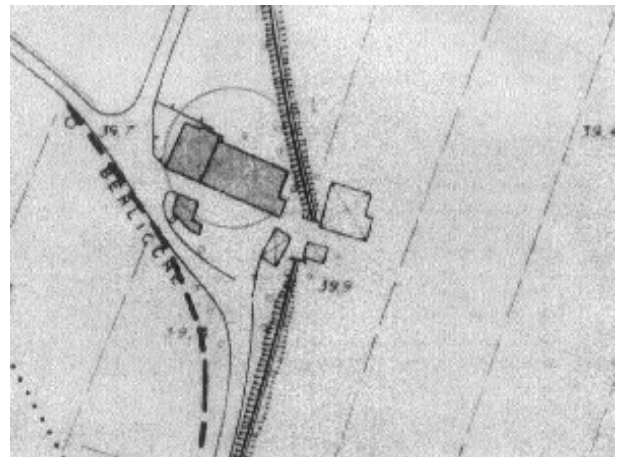
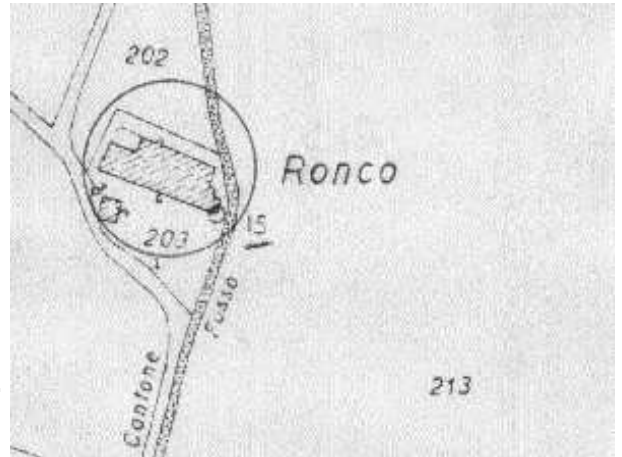
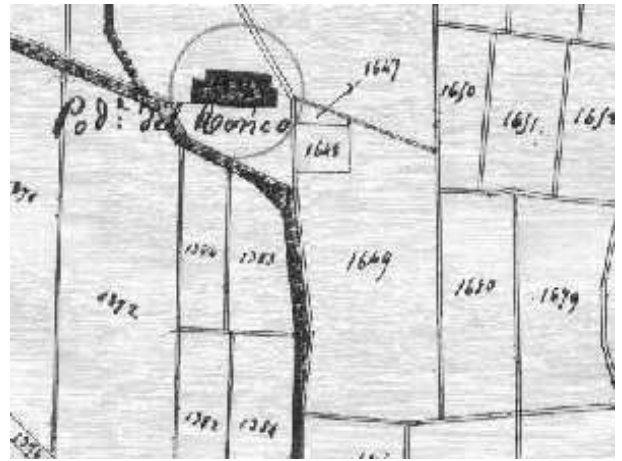
Rapporto Parti ed Elementi

Strutture	Tipo	Materiale	Stato di Conserv.
Fondazioni	CONTINUE	C.A.	Positivo
Portanti Verticali	MURATURA	PIETRA E/O LATERIZIO	Positivo
Portanti Orizzontali	SOLAI	LEGNO - LATEROCEMENTO	Positivo
Copertura	A CAPANNA - A PADGLIONE	LEGNO - TRAVETTO VARESE/TAVELLONE	Positivo
Manto di Copertura	TEGOLE	COPPI ED EMBRICI	Positivo

Architettonici e Finiture

	Tipo	Materiale	Colore
Paramento	INTONACO	CALCE	BIANCO - GREZZO
Parapetti	RINGHIERA	FERRO	
Soglie	LASTRE	PIETRA	
Infissi Esterni	2 ANTE - INFERRIATE	LEGNO - ALLUMINO - FERRO	
Dispositivi Oscuram.	PERSIANE - ROTOLANTI	ALLUMINIO - PLASTICA	
Gronda	ORDINARIA	MURATURA	
Canali di Gronda	TUBOLARE	RAME	

Stato di conservazione complessivo: Positivo





Annotazioni e Giudizi

Alterazioni

PARTE OVEST SOPRAELEVATA

Integrità Manufatto Principale

CON ALCUNE MANOMISSIONI
(MODIFICHE ALLE
FINITURE E CON CORPI
AGGIUNTI)

**Caratt.
Storico-Arch.**
MODESTE

Valore
SCARSO

Elementi di Particolare rilievo



NUMERO UNITA' IMMOBILIARI E USO

N°	DESTINAZIONE D'USO	NOTE
2	ABITAZIONE	EDIFICIO SUDDIVISO IN VERTICALE
1	DEPOSITO	
1	RIMESSA	

ANNESI

Rf.	Catasto F. part.	Descrizione	Dest.d'uso	Datazione	Caratt. St.-Archit.	Valore
A	10 203	EDIFICIO IN MURATURA	DEPOSITO	ANTE1950	INESISTENTE	NULLO



AREE DI PERTINENZA

Catasto N° F. part.	Uso	Tipo	Alberature	Recinzioni
1 10 203	A.P. AIA	CEMENTO	Alberature Presenti	
	A.n.P. GIARDINO/ORTO	MANTO ERBOSO - TERRA LAVORATA		Recinzioni Presente
	A.P.		Alberature	
	A.n.P.			Recinzioni
	A.P.		Alberature	
	A.n.P.			Recinzioni

(A.P.= Aree Pavim., A.n.P.= Aree non Pavim.)

INDIRIZZO

VIA/PIAZZA

VIA LUNGO CALICE

ZONA/TRATTO

AUTOSTRADA - PONTE DEI BINI

PREVISIONI PIANO ATTUALE

ZONE AGRICOLE DI RISPETTO
VIABILITA', FERROVIE, CIMITERI,
CORSI E BACINI D'ACQUA

RILIEVO

RILEVATORI

FRANCESCO FEDI
ANTONELLA LINZALATA

Data

08/10/03

EDIFICIO PRINCIPALE

n.c.

36_126

Descrizione

EX COLONICA RISTRUTTURATA E
SUDDIVISA IN PIU' UNITA' IMMOBILIARE CON AMPLIAMENTO
SUL RETRO

Catasto

F.	Part.
10	310
10	211
10	354

Datazione

ANTE1890

Morfologia

RETTANGOLARE

Edificio incluso fra gli immobili da conservare già dal piano vigente:
NO

Tipologia

COLONICA

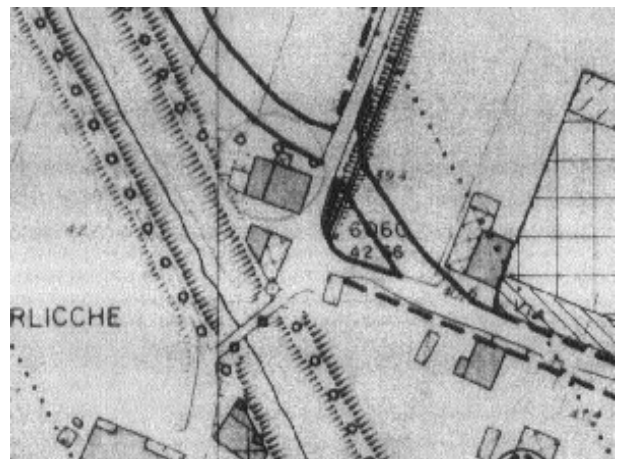
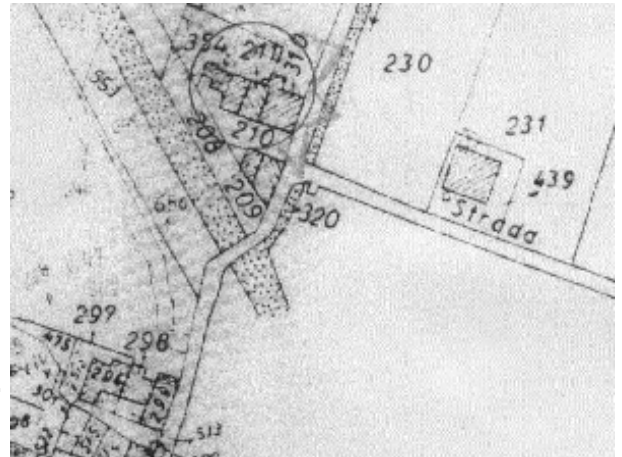
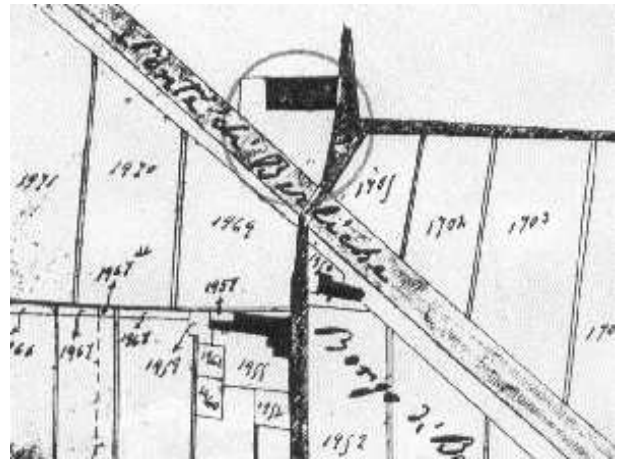
Rapporto Parti ed Elementi

Strutture	Tipo	Materiale	Stato di Conserv.
Fondazioni	CONTINUE	PIETRA E/O LATERIZIO	Positivo
Portanti Verticali	MURATURA	PIETRA E/O LATERIZIO	Positivo
Portanti Orizzontali	SOLAI	LATEROCEMENTO	Positivo
Copertura	A PADIGLIONE - A CAPANNA	LATEROCEMENTO	Positivo
Manto di Copertura	TEGOLE	MARSIGLIESI	Positivo

Architettonici e Finiture

	Tipo	Materiale	Colore
Paramento	INTONACO	CALCE	PAGLIERINO
Parapetti	-	-	-
Soglie	LASTRE	PIETRA	-
Infissi Esterni	2 ANTE	LEGNO	-
Dispositivi Oscuram.	PERSIANE - ROTOLANTI	LEGNO - ALLUMINIO	-
Gronda	ORDINARIA	ALLUMINIO - LEGNO	-
Canali di Gronda	TUBOLARE	RAME	-

Stato di conservazione complessivo: Negativo





VISTA SUD-EST

Annotazioni e Giudizi

Alterazioni

AMPLIAMENTO SUL RETRO
E VARIAZIONI NELLE
APERTURE

Integrità Manufatto Principale

CON ALCUNE MANOMISSIONI
(MODIFICHE ALLE
FINITURE E CON CORPI
AGGIUNTI)

**Caratt.
Storico-Arch.**
MODESTE

Valore
MEDIOCRE

Elementi di Particolare rilievo

PRESENTI CORNICI E RIQUADRI AI PORTALI. DII UN CERTO INTERESSE
GLI INFISSI IN FERRO BATTUTO

NUMERO UNITA' IMMOBILIARI E USO

N° DESTINAZIONE D'USO
3 ABITAZIONE

NOTE

EDIFICIO COMPOSTO DA TRE DISTINTI
UNITA'

ANNESSI

Rf.	Catasto F. part.	Descrizione	Dest.d'uso	Datazione	Caratt. St.-Archit.	Valore
-----	---------------------	-------------	------------	-----------	------------------------	--------



VISTA NORD-EST



PARTICOLARE FACCIATA



DETTAGLIO TABERNACOLO

AREE DI PERTINENZA

Catasto

N°	F. part.	A.P.	Uso	Tipo	Alberature
1	10 635	A.P.	RESEDE	OPUS INCERTUM	Assenti
	10 210	A.n.P.	GIARDINO/ORTO	MANTO ERBOSO - TERRA LAVORATA	Recinzioni Presente
		A.P.			Alberature
		A.n.P.			Recinzioni
		A.P.			Alberature
		A.n.P.			Recinzioni



DETTAGLIO MAIOLICA

(A.P.= Aree Pavim., A.n.P.= Aree non Pavim.)

INDIRIZZO

VIA/PIAZZA

VIA PONTE DEI BALDI

ZONA/TRATTO

FERRUCCIA

PREVISIONI PIANO ATTUALE

ZONE AGRICOLE DI RISPETTO
VIABILITA', FERROVIE, CIMITERI,
CORSI E BACINI D'ACQUA

RILIEVO

RILEVATORI

ANTONELLA LINZALATA
GABRIELE ROSSI
FRANCESCO FEDI

Data

27/10/03

EDIFICIO PRINCIPALE

n.c.

Catasto

F.	Part.
10	296
10	298
10	299

Descrizione

EDIFICIO EX-COLONICO COMPLETAMENTE
MANOMESSO EA AMPLIATO

Datazione

ANTE1890

Morfologia

A FERRO DI CAVALLO

**Edificio incluso fra gli
immobili da conservare
già dal piano vigente:**
NO

Tipologia

SCHIERA

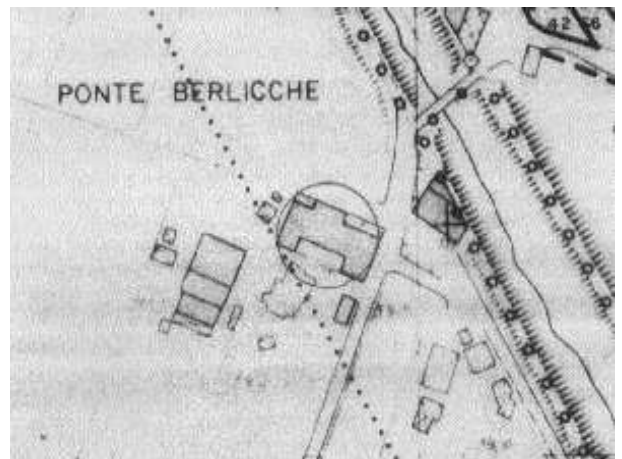
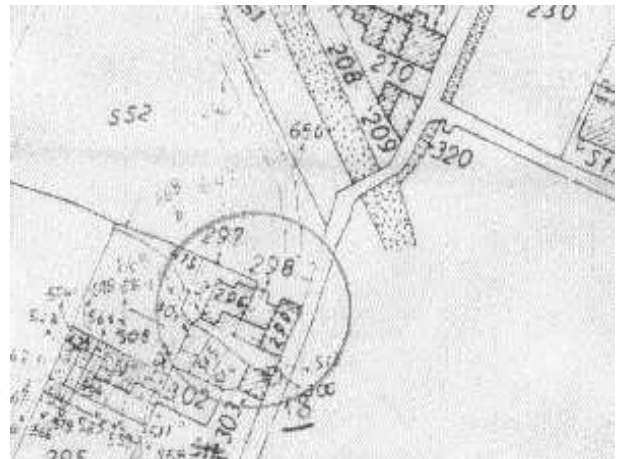
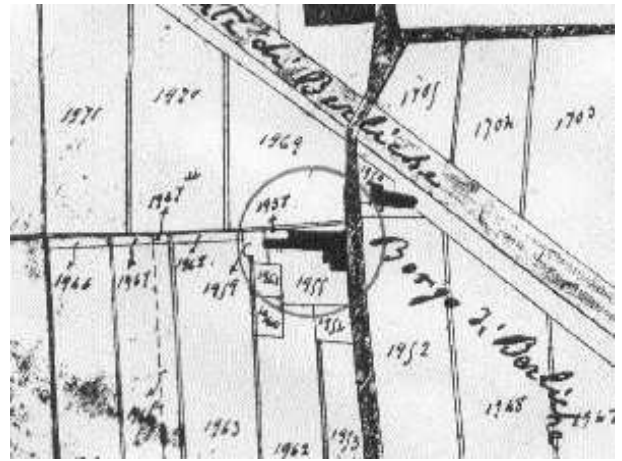
Rapporto Parti ed Elementi

Strutture	Tipo	Materiale	Stato di Conserv.
Fondazioni	CONTINUE	PIETRA E/O LATERIZIO	Positivo
Portanti Verticali	MURATURA	PIETRA E/O LATERIZIO	Positivo
Portanti Orizzontali	SOLAI	LATEROCEMENTO	Positivo
Copertura	A CAPANNA	TRAVETTO VARESE/TAVELLONE	Positivo
Manto di Copertura	TEGOLE	MARSIGLIESI	Positivo

Architettonici e Finiture

	Tipo	Materiale	Colore
Paramento	INTONACO	CALCE	ROSA - BIANCO - VERDE
Parapetti	RINGHIERA	FERRO	
Soglie	LASTRE	PIETRA	
Infissi Esterni	2 ANTE	LEGNO - ALLUMINIO	
Dispositivi Oscuram.	PERSIANE	ALLUMINIO	
Gronda	ORDINARIO	C.A. - TRAVETTO/TAVELLONE	
Canali di Gronda	TUBOLARE	PVC	

Stato di conservazione complessivo: Negativo





VISTA NORD 1



VISTA NORD 2



VISTA EST



VISTA SUD-EST



VISTA SUD-OVEST

Annotazioni e Giudizi

Alterazioni

MODIFICHE ALL'IMPIANTO
ED ALLE FINITURE

Integrità Manufatto Principale

CON RILEVANTI
MANOMISSIONI (MODIFICHE
SUGLI ELEMENTI
STRUTTURALI ED ALL'
IMPIANTO DISTRIBUTIVO)

**Caratt.
Storico-Arch.**
INESISTENTE

Valore
NULLO

Elementi di Particolare rilievo

NUMERO UNITA' IMMOBILIARI E USO

N° DESTINAZIONE D'USO
3 ABITAZIONE

NOTE
EDIFICIO SUDDIVISO IN VERTICALE

ANNESSI

Rf.	Catasto F. part.	Descrizione	Dest.d'uso	Datazione	Caratt. St.-Archit.	Valore
-----	---------------------	-------------	------------	-----------	------------------------	--------

AREE DI PERTINENZA

Catasto

N°	F.	part.
1	10	512
	10	299

A.P. **Uso**
MARCIAPIEDI

Tipo
C.A.

Alberature
Presenti

A.n.P. ORTO/GIARDINO

STERRATO - TERRA
LAVORATA

Recinzioni
Presente

A.P.

Alberature

A.n.P.

Recinzioni

A.P.

Alberature

A.n.P.

Recinzioni

(A.P.= Aree Pavim., A.n.P.= Aree non Pavim.)

INDIRIZZO

VIA/PIAZZA

VIA PONTE DEI BALDI

ZONA/TRATTO

FERRUCCIA

PREVISIONI PIANO ATTUALE

ZONE AGRICOLE DI RISPETTO
VIABILITA', FERROVIE, CIMITERI,
CORSI E BACINI D'ACQUA

RILIEVO

RILEVATORI

GABRIELE ROSSI
ANTONELLA LINZALATA
GABRIELE ROSSI

Data

27/10/03

EDIFICIO PRINCIPALE

n.c.

Catasto

F. Part.
11 3

Descrizione

EDIFICIO EX-COLONICO RISTRUTTURATO
CON PESANTI MODIFICHE ALLE FINITURE

Datazione

ANTE1890

Morfologia

CENTRALE

**Edificio incluso fra gli
immobili da conservare
già dal piano vigente:**
NO

Tipologia

SCHIERA

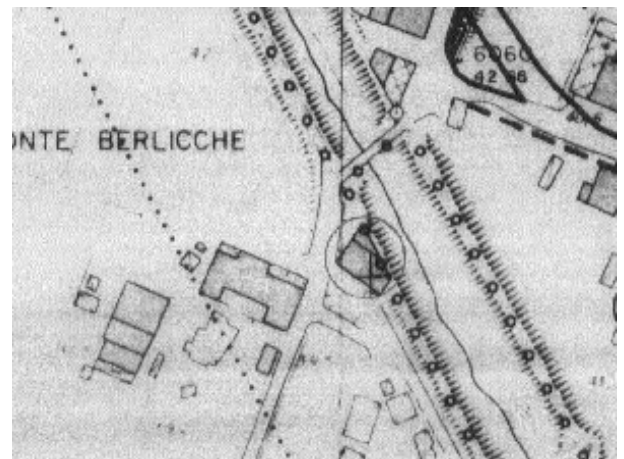
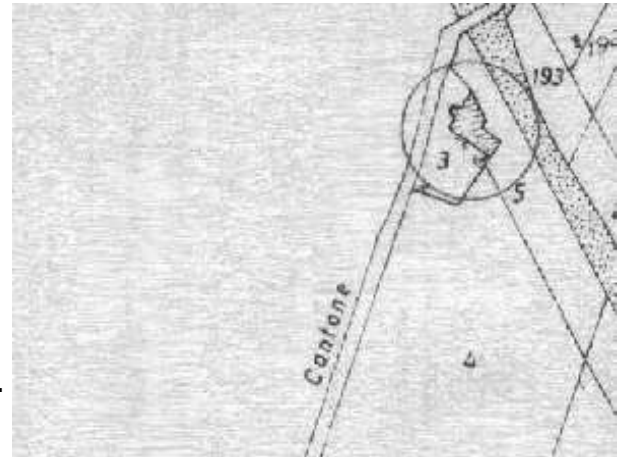
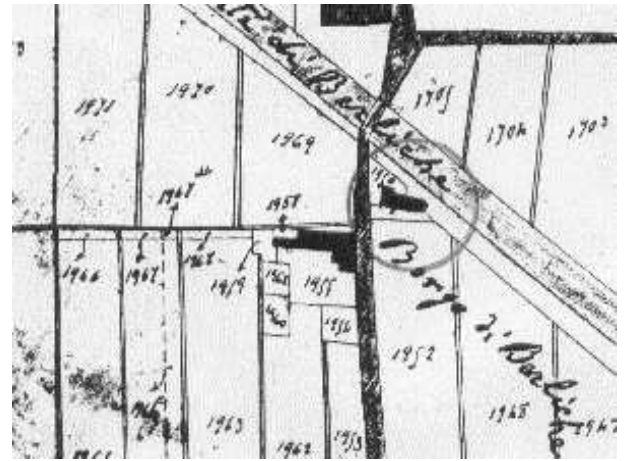
Rapporto Parti ed Elementi

Strutture	Tipo	Materiale	Stato di Conserv.
Fondazioni	CONTINUE	PIETRA E/O LATERIZO	Positivo
Portanti Verticali	MURATURA	PIETRA E/O LATERIZO	Positivo
Portanti Orizzontali	SOLAI	LATEROCEMENTO	Positivo
Copertura	A FALDE INCLINATE	TRAVETTO VARESE/TVELLONE	Positivo
Manto di Copertura	TEGOLE	MARSIGLIESI	Positivo

Architettonici e Finiture

	Tipo	Materiale	Colore
Paramento	INTONACO	CALCE	BIANCO
Parapetti	RINGHIERE	FERRO	
Soglie	LASTRE	PIETRA	
Infissi Esterni	2 ANTE	LEGNO	
Dispositivi Oscuram.	PERSIANE	ALLUMINIO	
Gronda	ORDINARIO	TRAVETTO VARESE/TAVELLONE	
Canali di Gronda	TUBOLARE	RAME	

Stato di conservazione complessivo: Positivo





VISTA NORD-OVEST

Annotazioni e Giudizi

Alterazioni

Integrità Manufatto Principale

CON ALCUNE MANOMISSIONI
(MODIFICHE ALLE
FINITURE E CON CORPI
AGGIUNTI)

**Caratt.
Storico-Arch.**
INESISTENTE

Valore
NULLO

Elementi di Particolare rilievo

NUMERO UNITA' IMMOBILIARI E USO

N° DESTINAZIONE D'USO
2 ABITAZIONE

NOTE
EDIFICIO SUDDIVISO IN ORIZZONTALE



VISTA SUD-EST

ANNESI

Rf.	Catasto F. part.	Descrizione	Dest.d'uso	Datazione	Caratt. St.-Archit.	Valore
-----	---------------------	-------------	------------	-----------	------------------------	--------

AREE DI PERTINENZA

Catasto N° F. part.	Uso	Tipo	Alberature	Recinzioni
1 11 3	A.P. RESEDE	PORFIDO	Presenti	
	A.n.P. -	-		Presente
	A.P.		Alberature	
	A.n.P.			Recinzioni
	A.P.		Alberature	
	A.n.P.			Recinzioni

(A.P.= Aree Pavim., A.n.P.= Aree non Pavim.)

INDIRIZZO

VIA/PIAZZA

VIA PONTE DEI BALDI

ZONA/TRATTO

FERRUCCIA

PREVISIONI PIANO ATTUALE

AREA DEL PARCO FLUVIALE
DI BOCCA D'OMBRONE

RILIEVO

RILEVATORI

SARA PESCONI
MARCO PAOLIERI
ANTONELLA LINZALATA

Data

27/10/03

EDIFICIO PRINCIPALE

n.c.

Catasto

F.	Part.
11	45
11	224

Descrizione

CIVILE ABITAZIONE DALCOMPOSTA DA
PIU' SETTORI DI ALTEZZE DIVERSE CON COPERTURA
A FALDA INCLINATA

Datazione

ANTE1950

Morfologia

CENTRALE

**Edificio incluso fra gli
immobili da conservare
già dal piano vigente:**
NO

Tipologia

VILLAVILLINO


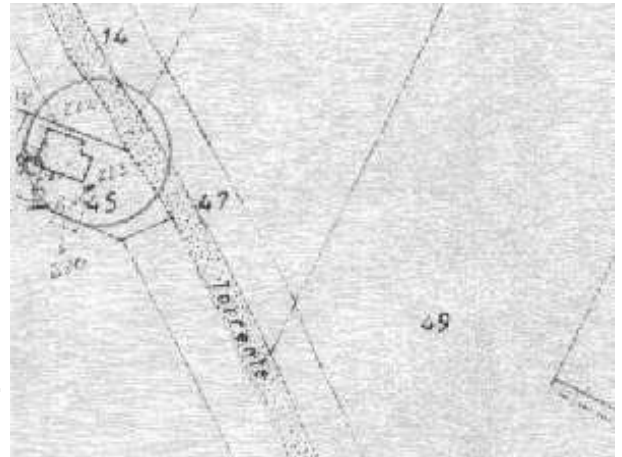
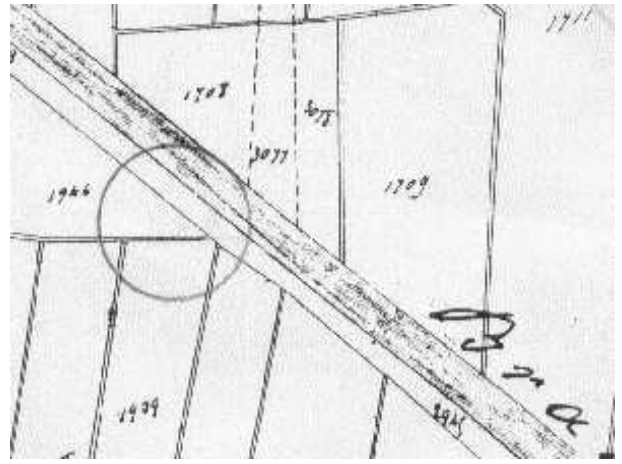
Rapporto Parti ed Elementi

Strutture	Tipo	Materiale	Stato di Conserv.
Fondazioni	CONTINEUE	PIETRA E/O LATERIZIO	Positivo
Portanti Verticali	MURATURA	PIETRA E/O LATERIZIO	Positivo
Portanti Orizzontali	SOLAIO	LATEROCEMENTO	Positivo
Copertura	A FALDE INCLINATE	LATEROCEMENTO	Positivo
Manto di Copertura	TEGOLE	COPPI ED EMBRICI	Positivo

Architettonici e Finiture

	Tipo	Materiale	Colore
Paramento	INTONACO	CALCE	BIANCO
Parapetti	-	-	-
Soglie	LASTRE	PIETRA	-
Infissi Esterni	2 ANTE	LEGNO	-
Dispositivi Oscuram.	PERSIANE	LEGNO	-
Gronda	ORDINARIA	MURATURA	-
Canali di Gronda	TUBOLARE	RAME	-

Stato di conservazione complessivo: Positivo





VISTA SUD-OVEST



VISTA NORD-OVEST

Annotazioni e Giudizi

Alterazioni

Integrità Manufatto Principale
PERFETTAMENTE
CONSERVATO

Caratt. Storico-Arch.
BUONE

Valore
MEDIOCRE

Elementi di Particolare rilievo

NUMERO UNITA' IMMOBILIARI E USO

N°	DESTINAZIONE D'USO	NOTE
3	ABITAZIONE	EDIFICIO SUDDIVISO IN ORIZZONTALE
1	RIMESSA	
1	SERRA	

ANNESSI

Rf.	Catasto F. part.	Descrizione	Dest.d'uso	Datazione	Caratt. St.-Archit.	Valore
A	11 220	ANNESSE AGRICOLE	SERRA	ANTE1990	INESISTENTE	NULLO
	11 223					

AREE DI PERTINENZA

Catasto N° F. part.	Uso	Tipo	Alberature
1 11 45	A.P. MARCIAPIEDI	CEMENTO	Alberature Presenti
	A.n.P. AIA	GHIAIA	Recinzioni Assente
	A.P.		Alberature
	A.n.P.		Recinzioni
	A.P.		Alberature
	A.n.P.		Recinzioni

(A.P.= Aree Pavim., A.n.P.= Aree non Pavim.)

INDIRIZZO

VIA/PIAZZA
VIA BRANACCIA

ZONA/TRATTO

FERRUCCIA

PREVISIONI PIANO ATTUALE

ZONE AGRICOLE DI RISPETTO
VIABILITA', FERROVIE, CIMITERI,
CORSI E BACINI D'ACQUA
- EDIFICI IN NUCLEI

RILIEVO

RILEVATORI
SARA PESCONI

Data

26/01/05

EDIFICIO PRINCIPALE

n.c.

Catasto

F.	Part.
8	179
8	180
8	289

Descrizione

SERIE DI TERRATETTI IN LINEA
A CARATTERE RURALE

Datazione

ANTE1890

Morfologia

RETTANGOLARE

**Edificio incluso fra gli
immobili da conservare
già dal piano vigente:**
NO

Tipologia

COLONICA

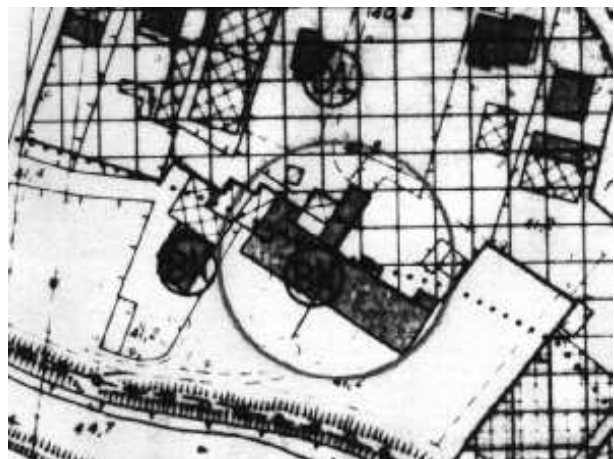
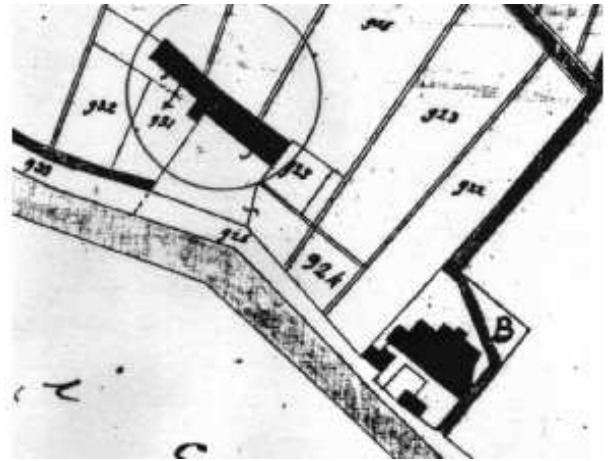
Rapporto Parti ed Elementi

Strutture	Tipo	Materiale	Stato di Conserv.
Fondazioni	CONTINUE	PIETRA E/O LATERIZIO	Positivo
Portanti Verticali	MURATURA	PIETRA E/O LATERIZIO	Positivo
Portanti Orizzontali	SOLAI	LATEROCEMENTO - STRUTTURA LIGNEA	Positivo
Copertura	A CAPANNA	LEGNO - TRAVETTO VARESE/LATERIZIO	Positivo
Manto di Copertura	TEGOLE	COPPI - MARSIFLIESI	Positivo

Architettonici e Finiture

	Tipo	Materiale	Colore
Paramento	INTONACO	CALCE	BIANCO
Parapetti	-	-	
Soglie	LASTRE	PIETRA - MARMO	
Infissi Esterni	2 ANTE	LEGNO - ALLUMINIO	
Dispositivi Oscuram.	PERSIANE	LEGNO	
Gronda	ORDINARIO	C.A. - MEZZANE	
Canali di Gronda	TUBOLARE	RAME - PVC	

Stato di conservazione complessivo: Positivo





Annotazioni e Giudizi

Alterazioni

Integrità Manufatto Principale
 PERFETTAMENTE
 CONSERVATO

Caratt. Storico-Arch.
 BUONE

Valore
 MEDIOCRE

Elementi di Particolare rilievo



NUMERO UNITA' IMMOBILIARI E USO

N° DESTINAZIONE D'USO
 5 ABITAZIONE

NOTE
 EDIFICIO SUDDIVISO IN VERTICALE

ANNESSI

Rf.	Catasto F. part.	Descrizione	Dest.d'uso	Datazione	Caratt. St.-Archit.	Valore
A	8	180		0		



AREE DI PERTINENZA

Catasto		Uso	Tipo	
N°	F. part.			
1	8 287	A.P. AIA	PIETRA - COTTO	Alberature Presenti
	8 288			
	8 481			
	8 183			
	8 179	A.n.P. AIA	GHIAIA - MANTO	Recinzioni Presente
	8 180	- GIARDINO	ERBOSO	
	8 288			
	8 437			
	8 289	A.P.		Alberature
		A.n.P.		Recinzioni
		A.P.		Alberature
		A.n.P.		Recinzioni

(A.P.= Aree Pavim., A.n.P.= Aree non Pavim.)

INDIRIZZO

VIA/PIAZZA

VIA CASTEL DEL FABBRO

ZONA/TRATTO

FERRUCCIA

PREVISIONI PIANO ATTUALE

B3 - ZONE DI COMPLETAMENTO
EDILIZIO

RILIEVO

RILEVATORI
SARA PESCONI

Data

26/01/05

EDIFICIO PRINCIPALE

n.c.

Catasto

F.	Part.
8	201
8	202
8	203
8	251

Descrizione

EDIFICIO FORMATO DA TERRATETTI EDIFICATI INADERENZA
UBICATO IN POSIZIONE CENTRALE CON CORTE A
COMUNE SU QUATTRO LATI

Datazione

ANTE1890

Morfologia

A CORTE

**Edificio incluso fra gli
immobili da conservare
già dal piano vigente:**
NO

Tipologia

COLONICA

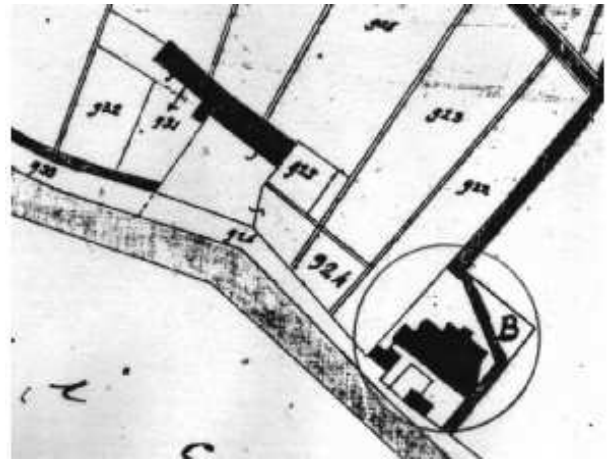
Rapporto Parti ed Elementi

Strutture	Tipo	Materiale	Stato di Conserv.
Fondazioni	CONTINUE	PIETRA E/O LATERIZIO	Positivo
Portanti Verticali	MURATURA	PIETRA E/O LATERIZIO	Positivo
Portanti Orizzontali	SOLAI	LATEROCEMENTO - STRUTTURA LIGNEA	Positivo
Copertura	A CAPANNA	LEGNO - TRAVETTO VARESE/LATERIZIO	Positivo
Manto di Copertura	TEGOLE	MARSIGLIESI	Positivo

Architettonici e Finiture

	Tipo	Materiale	Colore
Paramento	INTONACO	CALCE	GREZZO - PESCA
Parapetti	-	-	-
Soglie	LASTRE	PIETRA - MARMO	-
Infissi Esterni	2 ANTE	LEGNO - ALLUMINIO	-
Dispositivi Oscuram.	PERSIANE	LEGNO - ALLUMINIO	-
Gronda	ORDINARIO	C.A.	-
Canali di Gronda	TUBOLARE	RAME - PVC	-

Stato di conservazione complessivo: Negativo





Annotazioni e Giudizi

Alterazioni

PRESENTI SOPRAELEVAZIONI

Integrità Manufatto Principale

MEDIAMENTE CONSERVATO
(OCORRENTE DI
MANUTENZIONI ORDINARIE
E STRAORDINARIE)

Caratt.
Storico-Arch.
BUONE

Valore
SCARSO

Elementi di Particolare rilievo



NUMERO UNITA' IMMOBILIARI E USO

N° DESTINAZIONE D'USO
5 ABITAZIONE

NOTE
EDIFICIO SUDDIVISO IN VERTICALE

ANNESI

Rf.	Catasto F. part.	Descrizione	Dest.d'uso	Datazione	Caratt. St.-Archit.	Valore
-----	------------------	-------------	------------	-----------	---------------------	--------



AREE DI PERTINENZA

Catasto N° F. part.	Uso	Tipo	Alberature	Recinzioni
1 8 240	A.P. AIA	ASFALTO	Assenti	
	A.n.P. -	-		Recinzioni Assente
	A.P.			Alberature
	A.n.P.			Recinzioni
	A.P.			Alberature
	A.n.P.			Recinzioni

(A.P.= Aree Pavim., A.n.P.= Aree non Pavim.)

INDIRIZZO

VIA/PIAZZA

VIA PONTE DEI BALDI

ZONA/TRATTO

FERRUCCIA

PREVISIONI PIANO ATTUALE

B3 - ZONE DI COMPLETAMENTO
EDILIZIO

RILIEVO

RILEVATORI
SARA PESCONI

Data

26/01/05

EDIFICIO PRINCIPALE

n.c.

Descrizione

SERIE DI EDIFICI IN LINEA PROSPICIENTI CORTE
A COMUNE

Catasto

F.	Part.
8	218
8	220
8	221
8	222
8	223
8	224
8	241

Datazione

ANTE1890

Morfologia

A CORTE

Edificio incluso fra gli immobili da conservare già dal piano vigente:
NO

Tipologia

SCHIERA

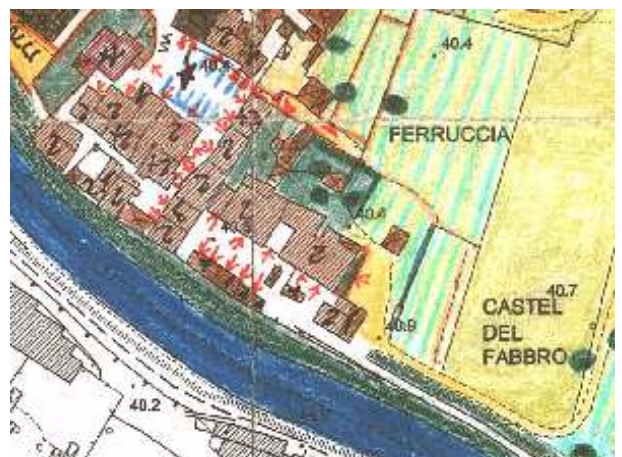
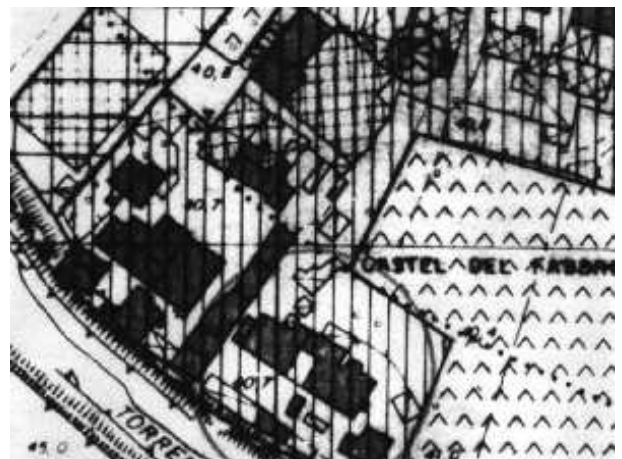
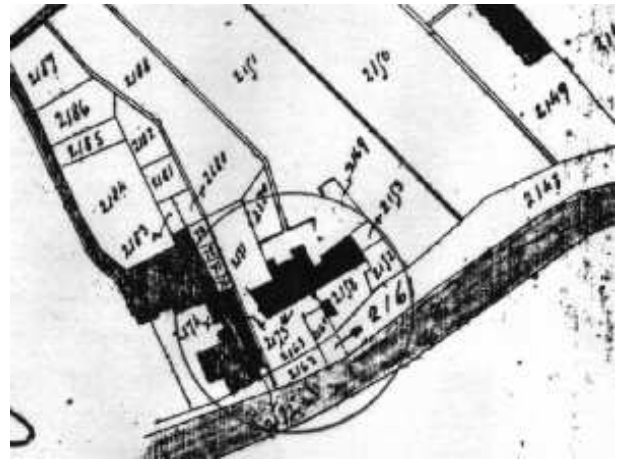
Rapporto Parti ed Elementi

Strutture	Tipo	Materiale	Stato di Conserv.
Fondazioni	CONTINUE	PIETRA E/O LATERIZIO	Positivo
Portanti Verticali	MURATURA	PIETRA E/O LATERIZIO	Positivo
Portanti Orizzontali	SOLAI	LATEROCEMENTO - STRUTTURA LIGNEA	Positivo
Copertura	A CAPANNA	LATEROCEMENTO - STRUTTURA LIGNEA	Positivo
Manto di Copertura	TEGOLE	MARSIGLIESI	Positivo

Architettonici e Finiture

	Tipo	Materiale	Colore
Paramento	INTONACO - PIETRA FACCIA VISTA	CALCE	BIANCO - GIALLO
Parapetti	MURETTO - RINGHIERE	C.A.- FERRO	
Soglie	LASTRE	PIETRA - MARMO	
Infissi Esterni	2 ANTE	LEGNO - ALLUMINIO	
Dispositivi Oscuram.	PERSIANE	LEGNO - ALLUMINIO	
Gronda	ORDINARIO	C.A.	
Canali di Gronda	TUBOLARE	RAME - PVC	

Stato di conservazione complessivo: Negativo





Annotazioni e Giudizi

Alterazioni

Integrità Manufatto Principale
 CON ALCUNE MANOMISSIONI
 (MODIFICHE ALLE
 FINITURE E CON CORPI
 AGGIUNTI)

**Caratt.
 Storico-Arch.**
 BUONE

Valore
 SCARSO

Elementi di Particolare rilievo

PRESENTE TABERNACOLO



NUMERO UNITA' IMMOBILIARI E USO

N°	DESTINAZIONE D'USO	NOTE
7	ABITAZIONE	EDIFICIO SUDDIVISO IN VERTICALE
3	RIMESSA-DEPOSITO	

ANNESSI

Rf.	Catasto F. part.	Descrizione	Dest.d'uso	Datazione	Caratt. St.-Archit.	Valore
A	8 226	EDIFICIO	DEPOSITO	ANTE1950	INESISTENTE	NULLO
	8 278	IN MURATURA	- RIMESSA			
B	8 247	EDIFICIO IN MURATURA	DEPOSITO - RIMESSA	ANTE1950	INESISTENTE	NULLO
C	8 498	EDIFICIO IN MURATURA	DEPOSITO - RIMESSA	ANTE1950	INESISTENTE	NULLO



AREE DI PERTINENZA

N°	Catasto F. part.	Uso	Tipo	Alberature	Recinzioni
1	8 525	A.P. CORTE	ASFALTO	Assenti	
	8 526				Recinzioni Assente
	8 527	A.n.P. -	-		
		A.P.			Alberature
		A.n.P.			Recinzioni
		A.P.			Alberature
		A.n.P.			Recinzioni

(A.P.= Aree Pavim., A.n.P.= Aree non Pavim.)

INDIRIZZO

VIA/PIAZZA
VIA A SELVA

ZONA/TRATTO
FERRUCCIA

PREVISIONI PIANO ATTUALE

B3 - ZONE DI COMPLETAMENTO
EDILIZIO

RILIEVO

RILEVATORI
SARA PESCONI

Data

09/02/05

EDIFICIO PRINCIPALE

n.c.

Descrizione

SERIE DI EDIFICI IN LINEA CON AMPLIAMENTI
SUL RETRO

Catasto

F.	Part.
8	278
8	314
8	274
8	328
8	319
8	329
8	673
8	153

Datazione

ANTE1890

Morfologia

RETTANGOLARE CON AMPLIAMENTI SUL RETI

Edificio incluso fra gli immobili da conservare già dal piano vigente:
NO

Tipologia

SCHIERA

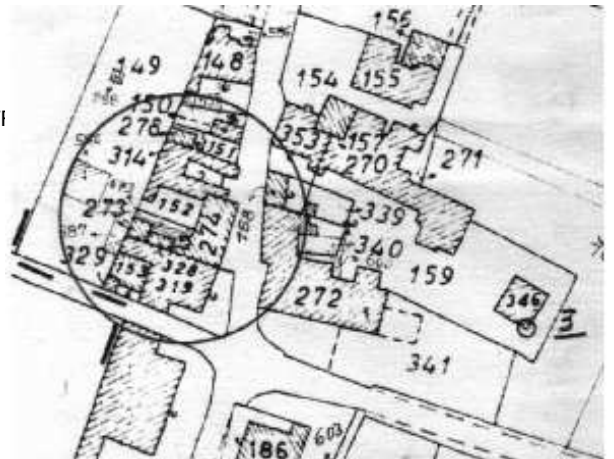
Rapporto Parti ed Elementi

Strutture	Tipo	Materiale	Stato di Conserv.
Fondazioni	CONTINUE	PIETRA E/O LATERIZIO	Positivo
Portanti Verticali	MURATURA	PIETRA E/O LATERIZIO	Positivo
Portanti Orizzontali	SOLAI	LATEROCEMENTO - STRUTTURA LIGNEA	Positivo
Copertura	A CAPANNA	LATEROCEMENTO - STRUTTURA LIGNEA	Positivo
Manto di Copertura	TEGOLE	MARSIGLIESI	Positivo

Architettonici e Finiture

	Tipo	Materiale	Colore
Paramento	INTONACO - PIETRA FACCIA VISTA	CALCE	BIANCO - GIALLO
Parapetti	MURETTO - RINGHIERE	C.A.- FERRO	
Soglie	LASTRE	PIETRA - MARMO	
Infissi Esterni	2 ANTE	LEGNO - ALLUMINIO	
Dispositivi Oscuram.	PERSIANE	LEGNO - ALLUMINIO	
Gronda	ORDINARIO	C.A.	
Canali di Gronda	TUBOLARE	RAME - PVC	

Stato di conservazione complessivo: Negativo





Annotazioni e Giudizi

Alterazioni

PRESENTE TETTOIA IN C.A.

Integrità Manufatto Principale

CON ALCUNE MANOMISSIONI (MODIFICHE ALLE FINITURE E CON CORPI AGGIUNTI)

Caratt. Storico-Arch.
BUONE

Valore
SCARSO

Elementi di Particolare rilievo



NUMERO UNITA' IMMOBILIARI E USO

N° DESTINAZIONE D'USO
5 ABITAZIONE

NOTE
EDIFICIO SUDDIVISO IN VERTICALE

ANNESSI

Rf.	Catasto F. part.	Descrizione	Dest.d'uso	Datazione	Caratt. St.-Archit.	Valore
-----	------------------	-------------	------------	-----------	---------------------	--------



AREE DI PERTINENZA

Catasto			Uso	Tipo	
N°	F.	part.			
1	8	278	A.P. RESEDE FRONTALE		Alberature Assenti
	8	151			
	8	314			
			A.n.P.		Recinzioni Assente
2	8	152	A.P. RESEDE TERGALE		Alberature Assenti
	8	673			
			A.n.P.		Recinzioni Assente
3	8	319	A.P. RESEDE	VARI MATERIALI	Alberature Presenti
	8	153			
			A.n.P. GIARDINO	MANTO ERBOSO	Recinzioni Presente

(A.P.= Aree Pavim., A.n.P.= Aree non Pavim.)

INDIRIZZO

VIA/PIAZZA

VIA A SELVA

ZONA/TRATTO

FERRUCCIA

PREVISIONI PIANO ATTUALE

B3 - ZONE DI COMPLETAMENTO

EDILIZIO

RILIEVO

RILEVATORI
SARA PESCONI

Data

09/02/05

EDIFICIO PRINCIPALE

n.c.

Descrizione

EDIFICIO EX-COLONICO RISTRUTTURATO

Catasto

F.	Part.
10	157
10	270
10	353
10	154
10	271
10	700
10	159

Datazione

ANTE1890

Morfologia

A 'L'

Edificio incluso fra gli immobili da conservare già dal piano vigente:
NO

Tipologia

SCHIERA

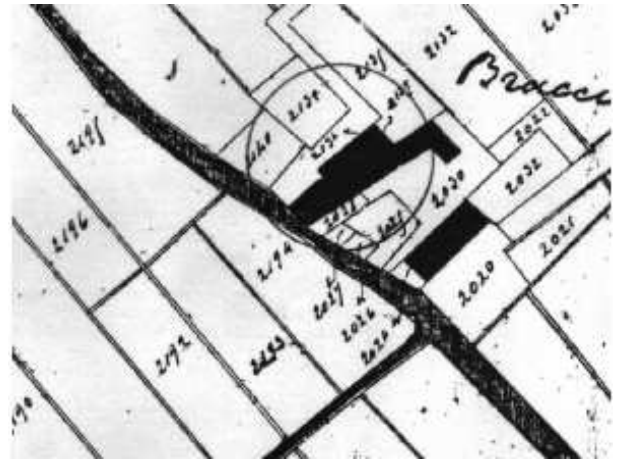
Rapporto Parti ed Elementi

Strutture	Tipo	Materiale	Stato di Conserv.
Fondazioni	CONTINUE	PIETRA E/O LATERIZIO	Positivo
Portanti Verticali	MURATURA	PIETRA E/O LATERIZIO	Positivo
Portanti Orizzontali	SOLAI	LATEROCEMENTO - STRUTTURA LIGNEA	Positivo
Copertura	A CAPANNA	LATEROCEMENTO - STRUTTURA LIGNEA	Positivo
Manto di Copertura	TEGOLE	COPPI - MARSIGLIESI	Positivo

Architettonici e Finiture

	Tipo	Materiale	Colore
Paramento	INTONACO - PIETRA FACCIA VISTA	CALCE	BIANCO
Parapetti	-	-	-
Soglie	LASTRE	PIETRA	-
Infissi Esterni	2 ANTE	LEGNO	-
Dispositivi Oscuram.	PERSIANE - INFERRIATE	LEGNO - FERRO	-
Gronda	SPIOVENTE	TRAVETTO VARESE / TAVELLONE	-
Canali di Gronda	TUBOLARE	PVC	-

Stato di conservazione complessivo: Negativo





Annotazioni e Giudizi

Alterazioni

Integrità Manufatto Principale
 PERFETTAMENTE
 CONSERVATO

**Caratt.
 Storico-Arch.**
 DI PREGIO

Valore
 BUONO

Elementi di Particolare rilievo



NUMERO UNITA' IMMOBILIARI E USO

N° DESTINAZIONE D'USO
 2 ABITAZIONE

NOTE
 EDIFICIO SUDDIVISO IN VERTICALE

ANNESSI

Rf.	Catasto F. part.	Descrizione	Dest.d'uso	Datazione	Caratt. St.-Archit.	Valore
-----	---------------------	-------------	------------	-----------	------------------------	--------

AREE DI PERTINENZA

Catasto		Uso	Tipo	
N°	F. part.			
1	10 353	A.P. MARCIAPIEDI	CEMENTO	Alberature Assenti
		A.n.P. AIA	GHIAIA	Recinzioni Presente
		A.P.		Alberature
		A.n.P.		Recinzioni
		A.P.		Alberature
		A.n.P.		Recinzioni

(A.P.= Aree Pavim., A.n.P.= Aree non Pavim.)

INDIRIZZO

VIA/PIAZZA

VIA A SELVA

ZONA/TRATTO

FERRUCCIA

PREVISIONI PIANO ATTUALE

ZONE AGRICOLE DI RISPETTO
VIABILITA', FERROVIE, CIMITERI,
CORSI E BACINI D'ACQUA

RILIEVO

RILEVATORI
SARA PESCONI

Data

01/01/01

EDIFICIO PRINCIPALE

n.c.

Catasto

F. Part.
10 39

Descrizione

EDIFICIO EX-COLONICO UBICATO
SULL'ALVEO DEL TORRENTE

Datazione

ANTE1890

Morfologia

RETTANGOLARE

**Edificio incluso fra gli
immobili da conservare
già dal piano vigente:**
NO

Tipologia

COLONICA

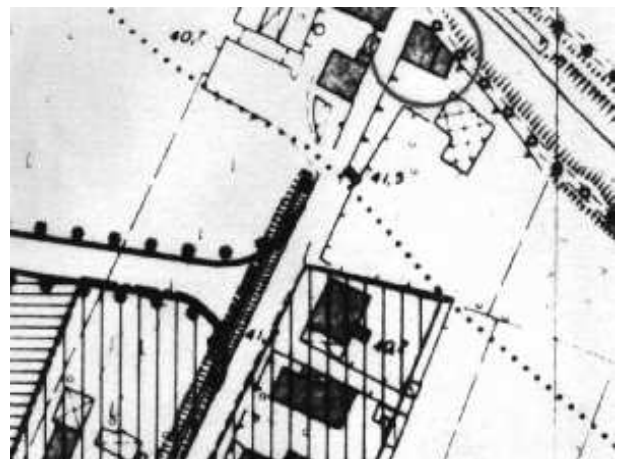
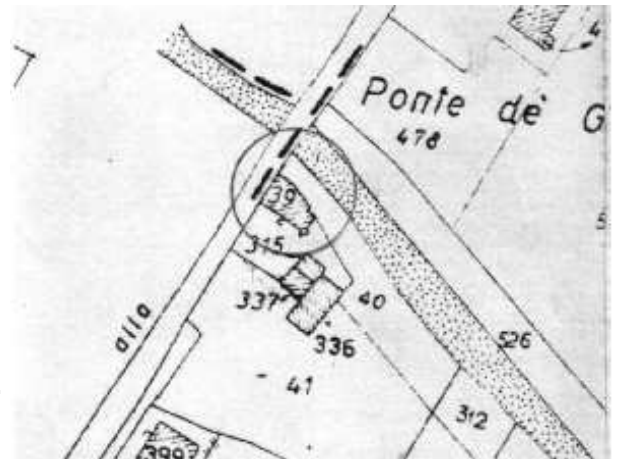

Rapporto Parti ed Elementi

Strutture	Tipo	Materiale	Stato di Conserv.
Fondazioni	CONTINUE	PIETRA E/O LATERIZIO	Positivo
Portanti Verticali	MURATURA	PIETRA E/O LATERIZIO	Positivo
Portanti Orizzontali	SOLAI	LATEROCEMENTO - STRUTTURA LIGNEA	Positivo
Copertura	A CAPANNA	LATEROCEMENTO	Positivo
Manto di Copertura	TEGOLE	COPPI ED EMBRICI	Positivo

Architettonici e Finiture

	Tipo	Materiale	Colore
Paramento	INTONACO	CALCE	BIANCO
Parapetti	-	-	-
Soglie	LASTRE	PIETRA	-
Infissi Esterni	2 ANTE	LEGNO	-
Dispositivi Oscuram.	PERSIANE	LEGNO	-
Gronda	ORDINARIO	C.A.	-
Canali di Gronda	TUBOLARE	RAME	-

Stato di conservazione complessivo: Positivo





Annotazioni e Giudizi

Alterazioni

Integrità Manufatto Principale
 PERFETTAMENTE
 CONSERVATO

Caratt. Storico-Arch.
 BUONE

Valore
 MEDIOCRE

Elementi di Particolare rilievo

PRESENTE TABERNACOLO E CANCELLO IN FERRO BATTUTO



NUMERO UNITA' IMMOBILIARI E USO

N°	DESTINAZIONE D'USO	NOTE
1	ABITAZIONE	EDIFICIO SINGOLO

ANNESI

Rf.	Catasto F. part.	Descrizione	Dest.d'uso	Datazione	Caratt. St.-Archit.	Valore



AREE DI PERTINENZA

Catasto N° F. part.	Uso	Tipo	Alberature	Recinzioni
1 10 39	A.P.		Presenti	
	A.n.P.	GIARDINO		Presente
	A.P.			
	A.n.P.			
	A.P.			
	A.n.P.			

(A.P.= Aree Pavim., A.n.P.= Aree non Pavim.)