

principali funzioni pubbliche urbane

n°	edificio/spazio aperto_ stazione ferroviaria
n°	edificio/spazio aperto_ ufficio postale
n°	edificio/spazio aperto_ istituto di credito
n°	edificio/spazio aperto_ struttura socio-sanitaria
n°	edificio/spazio aperto_ farmacia
n°	edificio/spazio aperto_ ambulatorio medico
n°	edificio/spazio aperto_ vigili urbani
n°	edificio/spazio aperto_ caserma carabinieri
n°	edificio/spazio aperto_ sede associativa
n°	edificio/spazio aperto_ circolo ricreativo
n°	edificio/spazio aperto_ teatro
n°	edificio/spazio aperto_ cinema
n°	edificio/spazio aperto_ edificio scolastico/educativo
n°	edificio/spazio aperto_ biblioteca
n°	edificio/spazio aperto_ fondazione/museo
n°	edificio/spazio aperto_ uffici comunali/municipio
n°	edificio/spazio aperto_ chiesa
n°	edificio/spazio aperto_ centro parrocchiale
n°	edificio/spazio aperto_ cimitero
n°	edificio/spazio aperto_ piazza pubblica
n°	edificio/spazio aperto_ area giochi
n°	edificio/spazio aperto_ stadio
n°	edificio/spazio aperto_ att. sportive all'aperto
n°	edificio/spazio aperto_ palazzetto sport/palestra
P	parcheggio con/senza stallo riservato
P	fermata trasporto pubblico

intersezione dei percorsi con la viabilità

- at traversamento pedonale
- at traversamento pedonale non segnalato
- racord con marciapiede
- racord con marciapiede non idoneo

contesto e caratteristiche dei percorsi urbani

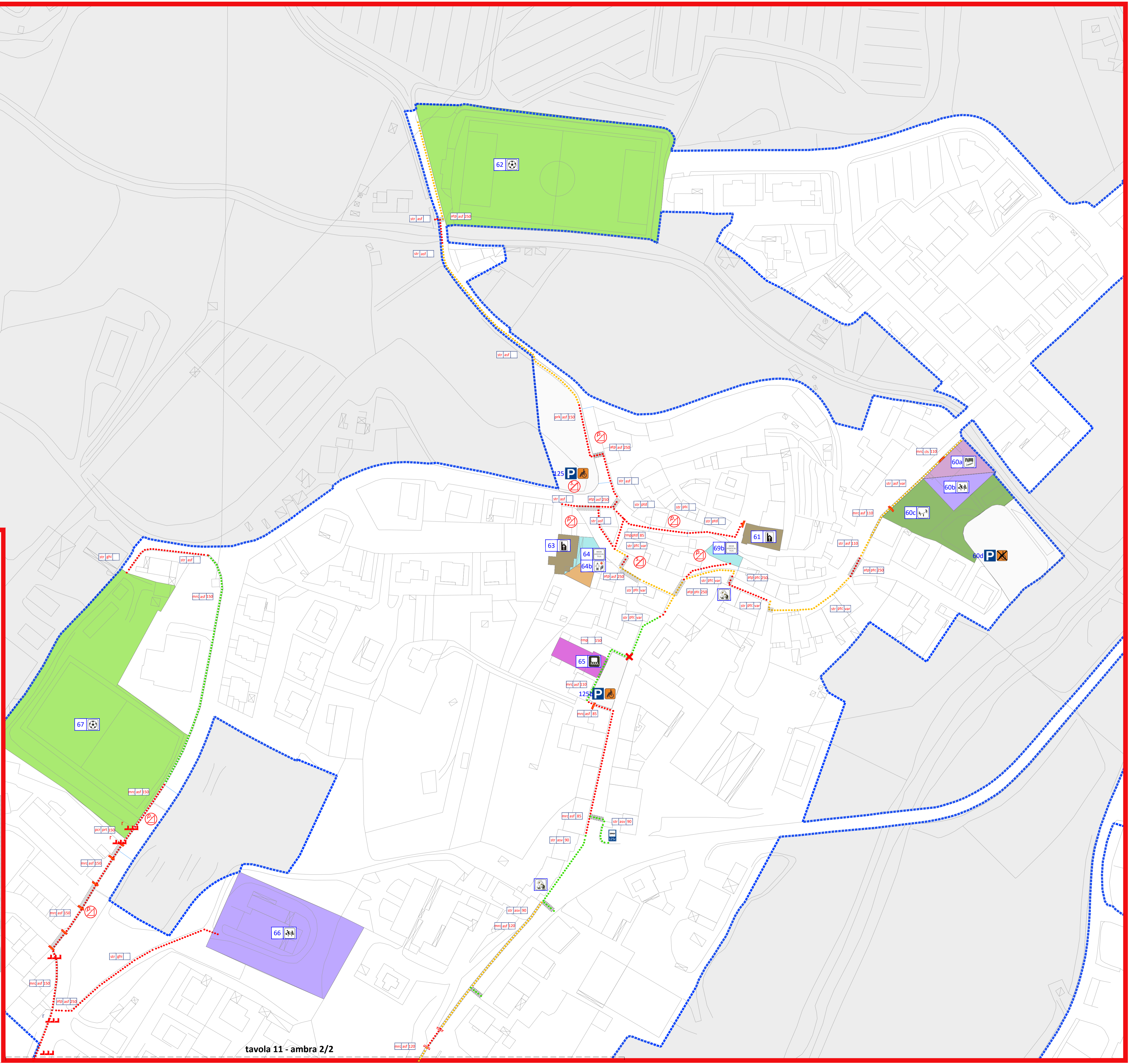
tipo	fnit	dim.
str.		strada
pze.		piazza/s largo
mrc.		marciapiede
atp.		at traversam. pedonale
pci.		pista ciclabile
pcp.		pista ciclabile promiscua
rmp.		rampa
sci.		scalinata
pci.		percorso resede /giardino
asf.		asfalto
ptc.		pietra continua
ptd.		pietra discontinua
str.		sterrato compatto
ghi.		ghiaia
prt.		prato
abc.		autobloccanti in calcestruzzo
cls.		calcestruzzo
ltr.		laterizio
asv.		asfalto verniciato/segnalato
prf.		porfido

matrice utilizzabilità e sicurezza percorsi urbani

- percorso urbano agevole e sicuro
- percorso urbano non completamente agevole e sicuro
- percorso urbano disagiatale e non sicuro
- percorso non esistente (utilizzabile) previsto dal vigente ru
- percorso alternativo al precedente

criticità morfologiche dei percorsi urbani

- tratto con pendenze affaticanti
- tratto con presenza di scalini
- ostacolo puntuale sul percorso
- ostacolo massivo e rimovibile sul percorso
- nessità manutenzione/completamento del percorso
- dosso / dissipatore



comune: b u c i n e
provincia di arezzo

oggetto: PEBA del comune di bucine
- mappatura dei percorsi accessibili fondamentali per la fruizione delle funzioni pubbliche urbane ai sensi dell'art. 92 comma 5 lettera d)
- piano abbattimento delle barriere architettoniche ai sensi dell'art. 95 comma 6 della legge regionale n. 65 / 2014

tavola: **tavola 10 - ambr 1/2**
mappatura delle barriere architettoniche e dei percorsi per la fruizione delle funzioni pubbliche urbane
scala: 1:1000
data: settembre 2015

rup: ing. luca niccolai

progettista: architetto simone tellini
via guido rossa 51, 52028 terranuova bracciolini (ar) - p. iva: 02105730515 - fax: +39 055 9199190 - pec: simone.tellini@archiworldpec.it

architetto simone tellini
www.archiworld.it
via guido rossa 51, 52028 terranuova bracciolini (ar) - p. iva: 02105730515 - fax: +39 055 9199190 - pec: simone.tellini@archiworldpec.it

tavola 11 - ambr 2/2

principali funzioni pubbliche urbane

n°	edificio/spazio aperto_ stazione ferroviaria
n°	edificio/spazio aperto_ ufficio postale
n°	edificio/spazio aperto_ istituto di credito
n°	edificio/spazio aperto_ struttura sociosanitaria
n°	edificio/spazio aperto_ farmacia
n°	edificio/spazio aperto_ ambulatorio medico
n°	edificio/spazio aperto_ vigili urbani
n°	edificio/spazio aperto_ caserma carabinieri
n°	edificio/spazio aperto_ sede associativa
n°	edificio/spazio aperto_ circolo ricreativo
n°	edificio/spazio aperto_ teatro
n°	edificio/spazio aperto_ cinema
n°	edificio/spazio aperto_ edificio scolastico/educativo
n°	edificio/spazio aperto_ biblioteca
n°	edificio/spazio aperto_ fondazione/museo
n°	edificio/spazio aperto_ uffici comunali/municipio
n°	edificio/spazio aperto_ chiesa
n°	edificio/spazio aperto_ centro parrocchiale
n°	edificio/spazio aperto_ cimitero
n°	edificio/spazio aperto_ piazza pubblica
n°	edificio/spazio aperto_ area giochi
n°	edificio/spazio aperto_ stadio
n°	edificio/spazio aperto_ att. sportive all'aperto
n°	edificio/spazio aperto_ palazzetto sport/palestra
P	parcheggio con/senza stallo riservato
PT	fermata trasporto pubblico

intersezione dei percorsi con la viabilità

	attraversamento pedonale
	attraversamento pedonale non segnalato
	raccordo con marciapiede
	raccordo con marciapiede non idoneo

contesto e caratteristiche dei percorsi urbani

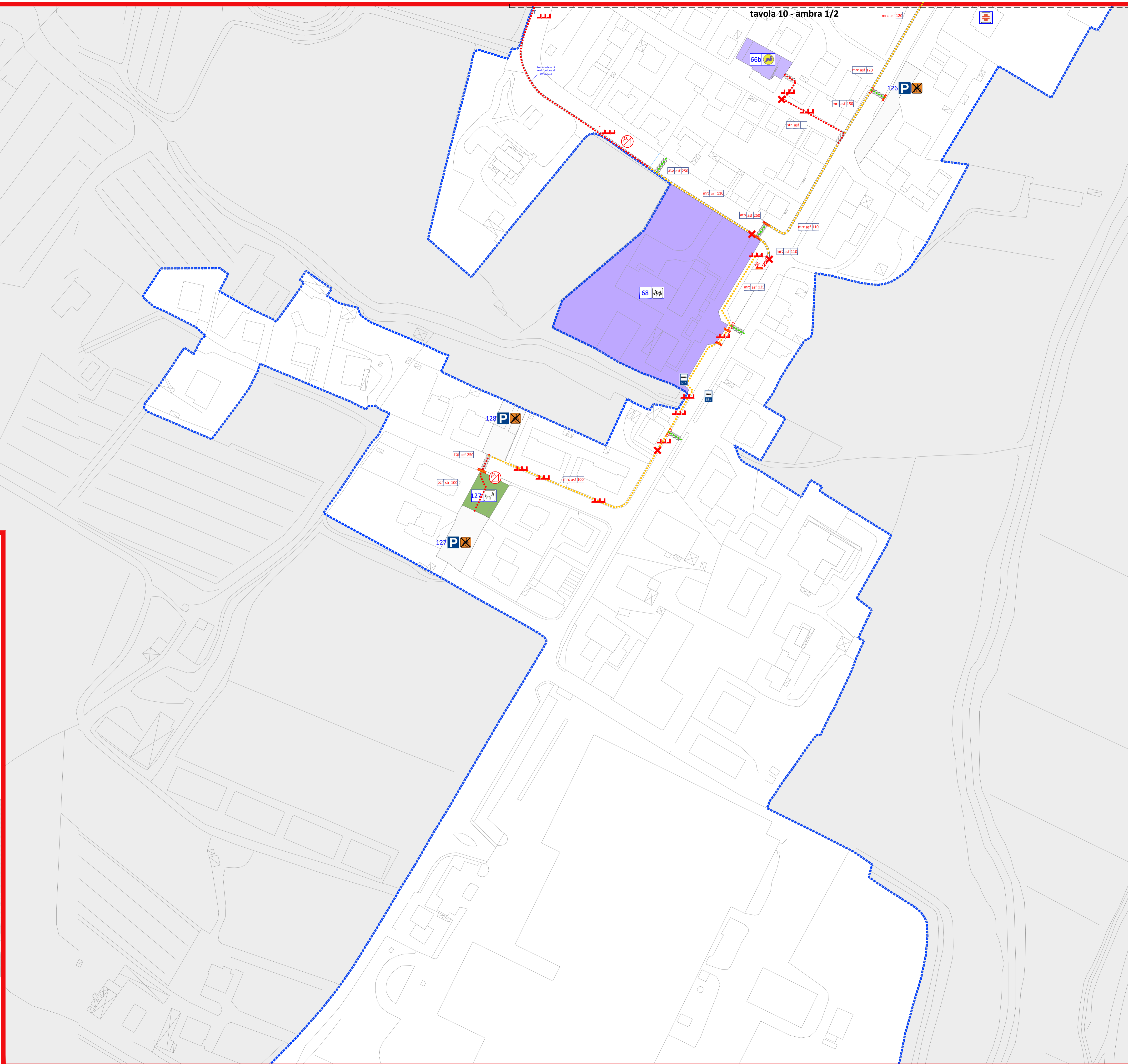
tipo	fnit	dim.
str.	strada	
prz.	piazza/s largo	
mrc.	marciapiede	
atp.	attraversam. pedonale	
pci.	pista ciclabile	
pcp.	pista ciclabile promiscua	
rmp.	rampa	
sci.	scalinata	
pci.	percorso resede /giardino	
asf.	asfalto	
ptc.	pietra continua	
pid.	pietra discontinua	
str.	sterrato compatto	
ghi.	ghiaia	
prt.	prato	
abc.	autobloccanti in calcestruzzo	
els.	calcestruzzo	
ltr.	laterizio	
asv.	asfalto verniciato/segnalato	
prf.	porfido	

matrice utilizzabilità e sicurezza percorsi urbani

	percorso urbano agevole e sicuro
	percorso urbano non completamente agevole e sicuro
	percorso urbano disagiata e non sicuro
	percorso non esistente (utilizzabile) previsto dal vigente ru
	percorso alternativo al precedente

criticità morfologiche dei percorsi urbani

	tratto con pendenze affaticanti
	tratto con presenza di scalini
	ostacolo puntuale sul percorso
	ostacolo massivo e rimuovibile sul percorso
	necessità manutenzione/completamento del percorso



comune: b u c i n e
 provincia di arezzo

oggetto: PEBA del comune di bu cine
 - mappatura dei percorsi accessibili fondamentali per la fruizione delle funzioni pubbliche urbane ai sensi dell'art. 92 comma 5 lettera d)
 - piano abbattimento delle barriere architettoniche ai sensi dell'art. 95 comma 6 della legge regionale n. 65 / 2014

tavola: **tavola 11 - ambr 2/2**
 mappatura delle barriere architettoniche e dei percorsi per la fruizione delle funzioni pubbliche urbane
 scala: 1:1000
 data: settembre 2015

rup: ing. luca niccolai

progettista: architetto simone tellini
 via guido rossa 51, 52028 terranuova bracciolini (ar) - p. iva: 02105730515 - fax: +39 055 9199190 - pec: simone.tellini@archiworldpec.it

Progetto ed Elaborazione grafica realizzati con Autodesk AutoCAD Revit LT Suite 2015 - AutoCAD LT 2015 - AutoCAD LT 2015 sp1; Revit LT 2015 - Numero di serie Licenza: 394-93144030

principali funzioni pubbliche urbane

n°	edificio/spazio aperto_ stazione ferroviaria
n°	edificio/spazio aperto_ ufficio postale
n°	edificio/spazio aperto_ istituto di credito
n°	edificio/spazio aperto_ struttura socioassistenziale
n°	edificio/spazio aperto_ farmacia
n°	edificio/spazio aperto_ ambulatorio medico
n°	edificio/spazio aperto_ vigili urbani
n°	edificio/spazio aperto_ caserma carabinieri
n°	edificio/spazio aperto_ sede associative
n°	edificio/spazio aperto_ circolo ricreativo
n°	edificio/spazio aperto_ teatro
n°	edificio/spazio aperto_ cinema
n°	edificio/spazio aperto_ biblioteca
n°	edificio/spazio aperto_ fondazione/museo
n°	edificio/spazio aperto_ uffici comunali/municipio
n°	edificio/spazio aperto_ chiesa
n°	edificio/spazio aperto_ centro parrocchiale
n°	edificio/spazio aperto_ cimitero
n°	edificio/spazio aperto_ piazza pubblica
n°	edificio/spazio aperto_ area giochi
n°	edificio/spazio aperto_ stadio
n°	edificio/spazio aperto_ att. sportive all'aperto
n°	edificio/spazio aperto_ palazzetto sport/palestra
P	parcheggio con/senza stallo riservato
P	fermata trasporto pubblico

intersezione dei percorsi con la viabilità

- at traversamento pedonale
- at traversamento pedonale non segnalato
- racord con marciapiede
- racord con marciapiede non idoneo

accessibilità percorsi urbani

- a1 - percorso urbano accessibile
- a2
- a3
- a4
- a5
- a6 - percorso urbano inaccessibile

accessibilità funzioni pubbliche urbane

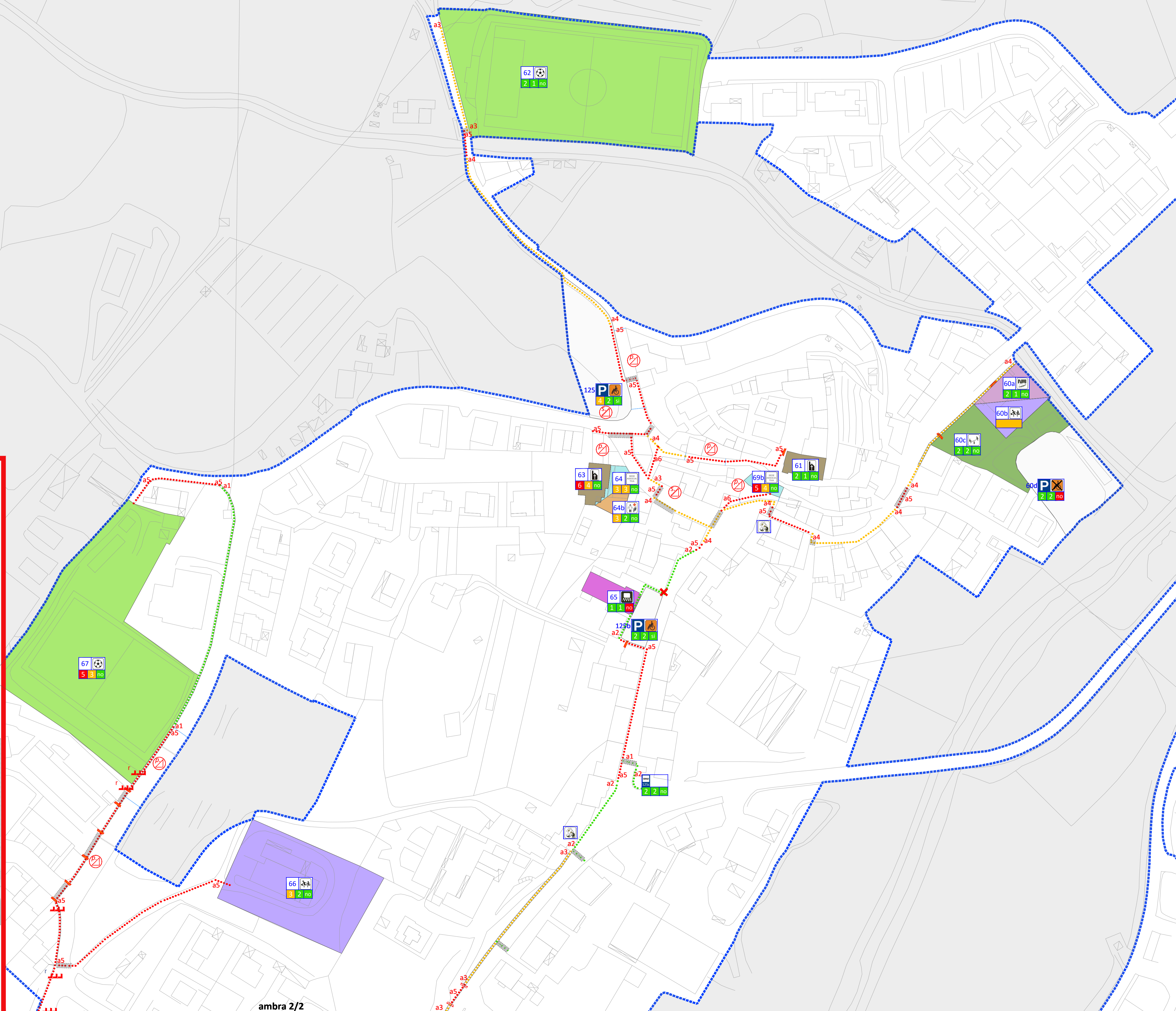
destinazione d'uso

livello di accessibilità per ridotte capacità motorie

livello di accessibilità per ipovedenti/non vedenti

edifici/spazi presenza ausili per non udenti

parcheggi presenza posto auto riservato



comune: b u c i n e
provincia di arezzo

oggetto: PEBA del comune di bucine
- mappatura dei percorsi accessibili fondamentali per la fruizione delle funzioni pubbliche urbane ai sensi dell'art. 92 comma 5 lettera d)
- piano abbattimento delle barriere architettoniche ai sensi dell'art. 95 comma 6 della legge regionale n. 65 / 2014

tavola: **tavola 24 - ambra 1/2**
mappa dell'accessibilità urbana

scala: 1:1000

data: settembre 2015

rup: ing. luca niccolai

progettista: architetto simone tellini
via guido rossa 51, 52028 terranuova bracciolini (ar) - p. iva: 02105730515 - fax: +39 055 9199190 - pec: simone.tellini@archiworldpec.it

architetto **simone tellini**
www.archiworldpec.it

Progetto ed Elaborazione grafica realizzati con Autodesk AutoCAD Revit LT Suite 2015 - AutoCAD LT 2015 sp3; Revit LT 2015 - Numero di serie Licenza: 394-99144030

principali funzioni pubbliche urbane

n°	edificio/spazio aperto_ stazione ferroviaria
n°	edificio/spazio aperto_ ufficio postale
n°	edificio/spazio aperto_ istituto di credito
n°	edificio/spazio aperto_ struttura sociosanitaria
n°	edificio/spazio aperto_ farmacia
n°	edificio/spazio aperto_ ambulatorio medico
n°	edificio/spazio aperto_ vigili urbani
n°	edificio/spazio aperto_ caserma carabinieri
n°	edificio/spazio aperto_ sede associativa
n°	edificio/spazio aperto_ circolo ricreativo
n°	edificio/spazio aperto_ teatro
n°	edificio/spazio aperto_ cinema
n°	edificio/spazio aperto_ biblioteca
n°	edificio/spazio aperto_ fondazione/museo
n°	edificio/spazio aperto_ uffici comunali/municipio
n°	edificio/spazio aperto_ chiesa
n°	edificio/spazio aperto_ centro parrocchiale
n°	edificio/spazio aperto_ cimitero
n°	edificio/spazio aperto_ piazza pubblica
n°	edificio/spazio aperto_ area giochi
n°	edificio/spazio aperto_ stadio
n°	edificio/spazio aperto_ att. sportive all'aperto
n°	edificio/spazio aperto_ palazzetto sport/palestra
P	parcheggio con/senza stallo riservato
X	fermata trasporto pubblico

intersezione dei percorsi con la viabilità

	attraversamento pedonale
	attraversamento pedonale non segnalato
	raccordo con marciapiede
	raccordo con marciapiede non idoneo

accessibilità percorsi urbani

	a1 - percorso urbano accessibile
	a2
	a3
	a4
	a5
	a6 - percorso urbano inaccessibile

accessibilità funzioni pubbliche urbane

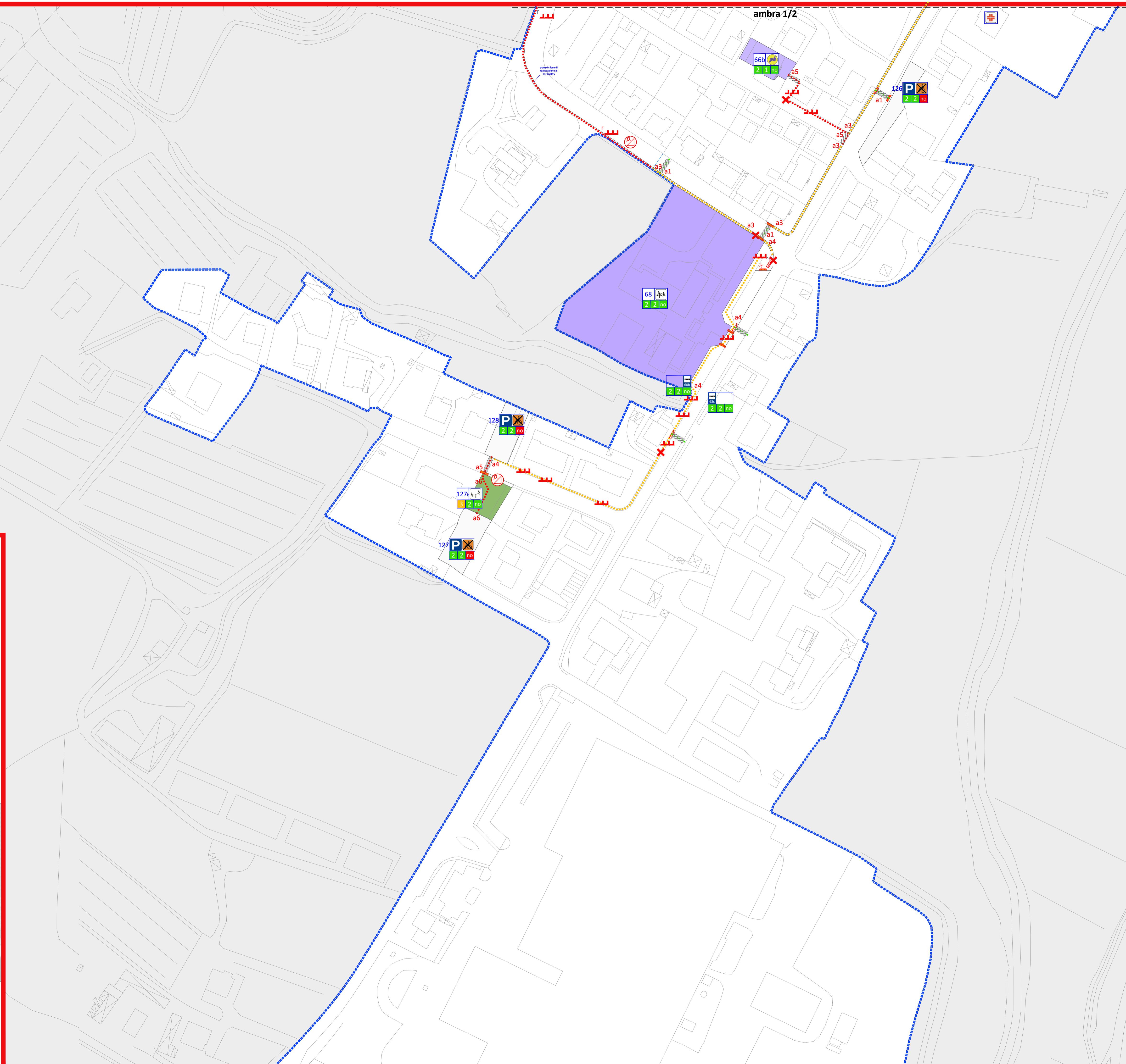
destinazione d'uso

livello di accessibilità per ridotte capacità motorie

livello di accessibilità per non udenti

edifici/spazi presenza ausili per non udenti

parcheggi presenza posto riservato



comune: b u c i n e
provincia di arezzo

oggetto: PEBA del comune di bucine
- mappatura dei percorsi accessibili fondamentali per la fruizione delle funzioni pubbliche urbane ai sensi dell'art. 92 comma 5 lettera d)
- piano abbattimento delle barriere architettoniche ai sensi dell'art. 95 comma 6 della legge regionale n. 65 / 2014

tavola: **tavola 25 - ambra 2/2**
mappa dell'accessibilità urbana

scala: 1:1000

data: settembre 2015

rup: ing. luca niccolai

progettista: architetto simone tellini
via guidò rossa 51, 52028 terranuova bracciolini (ar) - p. iva: 02105730515 - fax: +39 055 9199190 - pec: simone.tellini@archiworldpec.it - tel: +39 328 9556247, email: simone.tellini@archiworldpec.it