

**principali funzioni pubbliche urbane**

n°	edificio/spazio aperto_ stazione ferroviaria
n°	edificio/spazio aperto_ ufficio postale
n°	edificio/spazio aperto_ istituto di credito
n°	edificio/spazio aperto_ struttura socio-sanitaria
n°	edificio/spazio aperto_ farmacia
n°	edificio/spazio aperto_ ambulatorio medico
n°	edificio/spazio aperto_ vigili urbani
n°	edificio/spazio aperto_ caserma carabinieri
n°	edificio/spazio aperto_ sede associativa
n°	edificio/spazio aperto_ circolo ricreativo
n°	edificio/spazio aperto_ teatro
n°	edificio/spazio aperto_ cinema
n°	edificio/spazio aperto_ edificio scolastico/educativo
n°	edificio/spazio aperto_ biblioteca
n°	edificio/spazio aperto_ fondazione/museo
n°	edificio/spazio aperto_ uffici comunali/municipio
n°	edificio/spazio aperto_ chiesa
n°	edificio/spazio aperto_ centro parrocchiale
n°	edificio/spazio aperto_ cimitero
n°	edificio/spazio aperto_ piazza pubblica
n°	edificio/spazio aperto_ area giochi
n°	edificio/spazio aperto_ stadio
n°	edificio/spazio aperto_ att. sportive all'aperto
n°	edificio/spazio aperto_ palazzetto sport/palestra
P	parcheggio con/senza stallo riservato
P	fermata trasporto pubblico

**intersezione dei percorsi con la viabilità**

	attraversamento pedonale
	attraversamento pedonale non segnalato
	raccordo con marciapiede
	raccordo con marciapiede non idoneo

**contesto e caratteristiche dei percorsi urbani**

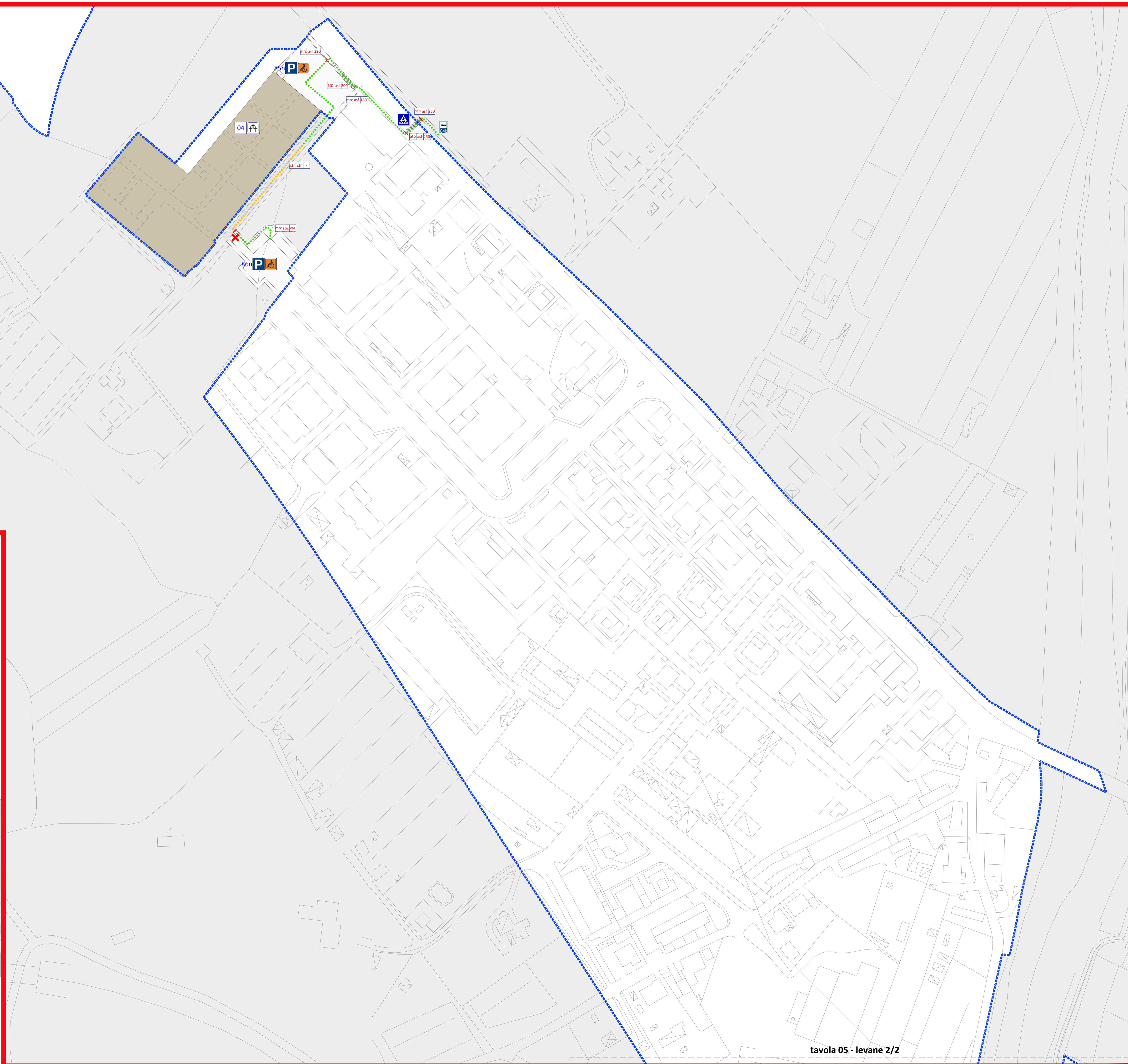
tipo	fini	dim.
str.	strada	
pzi.	piazza/s largo	
mrc.	marciapiede	
atp.	attraversam. pedonale	
pci.	pista ciclabile	
pcp.	pista ciclabile promiscua	
rmp.	rampa	
sci.	scalinata	
pcr.	percorso resede /giardino	
asf.	asfalto	
ptc.	pietra continua	
pid.	pietra discontinua	
str.	sterrato compatto	
ghi.	ghiaia	
prt.	prato	
abc.	autobloccanti in calcestruzzo	
cls.	calcestruzzo	
ltr.	laterizio	
asv.	asfalto verniciato/segnalato	
prf.	porfido	

**matrice utilizzabilità e sicurezza percorsi urbani**

	percorso urbano agevole e sicuro
	percorso urbano non completamente agevole e sicuro
	percorso urbano disagiata e non sicuro
	percorso non esistente (utilizzabile) previsto dal vigente ru
	percorso alternativo al precedente

**criticità morfologiche dei percorsi urbani**

	tratto con pendenze affaticanti
	tratto con presenza di scalini
	ostacolo puntuale sul percorso
	ostacolo massivo e rimuovibile sul percorso
	necessità manutenzione/completamento del percorso
	dossina / dissuasore



comune: b u c i n e  
provincia di arezzo

oggetto: PEBA del comune di bucine  
- mappatura dei percorsi accessibili fondamentali per la fruizione delle funzioni pubbliche urbane ai sensi dell'art. 92 comma 5 lettera d)  
- piano abbattimento delle barriere architettoniche ai sensi dell'art. 95 comma 6 della legge regionale n. 65 / 2014

tavola: **tavola 05 - levane 1/2**  
mappatura delle barriere architettoniche e dei percorsi per la fruizione delle funzioni pubbliche urbane  
scala: 1:1000  
data: settembre 2015

rup: ing. luca niccolai

progettista: architetto simone tellini  
via guida rossa 51, 52028 terranuova bracciolini (ar) - p. iva : 02105730515 - fax: +39 055 9199190 - pec: simone.tellini@archisite.it

**principali funzioni pubbliche urbane**

n°	edificio/spazio aperto, stazione ferroviaria
n°	edificio/spazio aperto, ufficio postale
n°	edificio/spazio aperto, istituto di credito
n°	edificio/spazio aperto, struttura socio-sanitaria
n°	edificio/spazio aperto, farmacia
n°	edificio/spazio aperto, ambulatorio medico
n°	edificio/spazio aperto, vegli urbani
n°	edificio/spazio aperto, caserma carabinieri
n°	edificio/spazio aperto, sede associativa
n°	edificio/spazio aperto, circolo ricreativo
n°	edificio/spazio aperto, teatro
n°	edificio/spazio aperto, cinema
n°	edificio/spazio aperto, edificio scolastico/educativo
n°	edificio/spazio aperto, biblioteca
n°	edificio/spazio aperto, fondazione/museo
n°	edificio/spazio aperto, uffici comunali/municipio
n°	edificio/spazio aperto, chiesa
n°	edificio/spazio aperto, centro parrocchiale
n°	edificio/spazio aperto, cimitero
n°	edificio/spazio aperto, piazza pubblica
n°	edificio/spazio aperto, area giochi
n°	edificio/spazio aperto, stadio
n°	edificio/spazio aperto, att. sportive all'aperto
n°	edificio/spazio aperto, palazzetto sport/palestra
P	parcheggio con/senza stallo riservato
X	fermata trasporto pubblico

**intersezione dei percorsi con la viabilità**

	attraversamento pedonale
	attraversamento pedonale non segnalato
	raccordo con marciapiede
	raccordo con marciapiede non idoneo

**contesto e caratteristiche dei percorsi urbani**

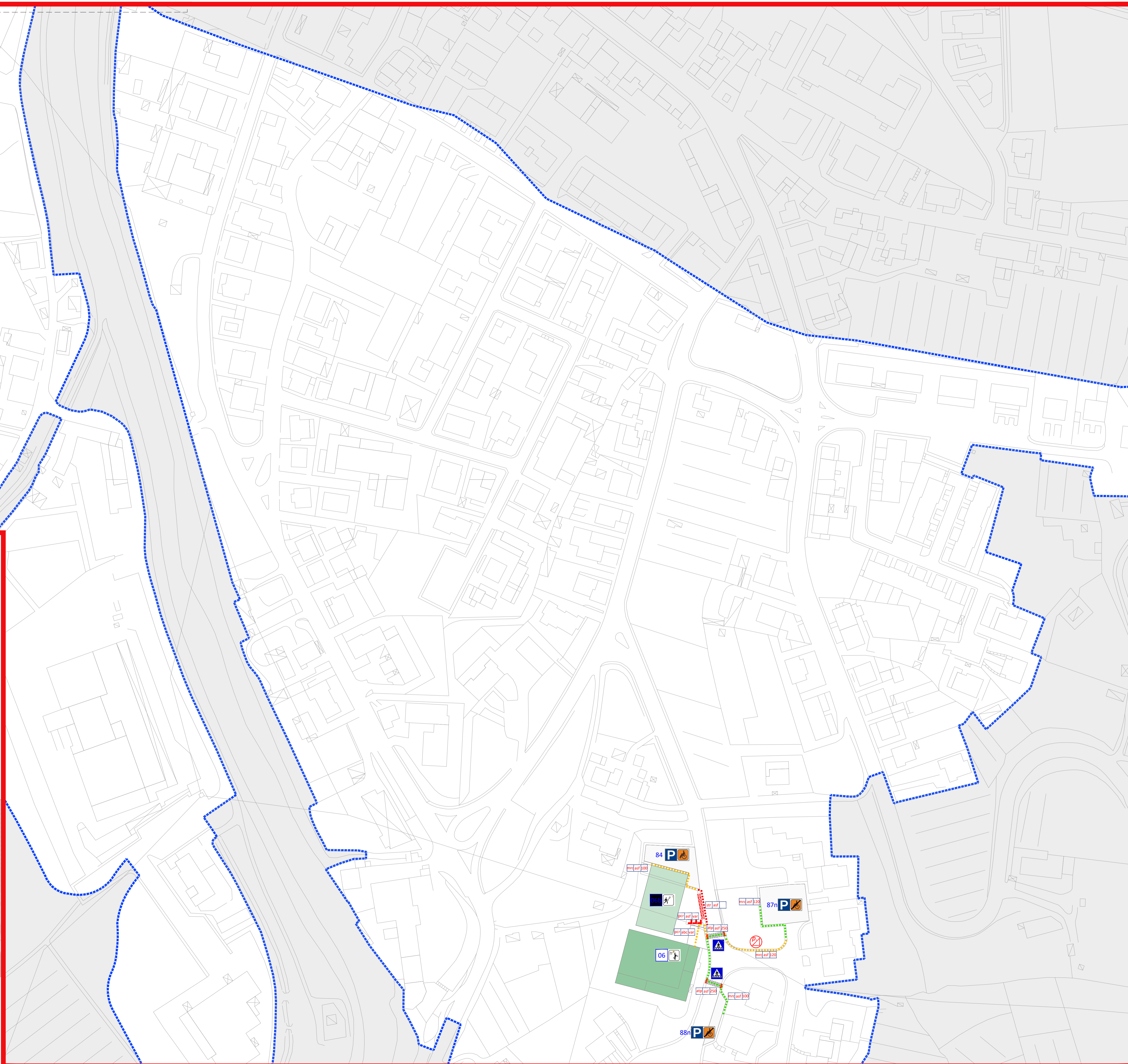
tipo	fini	dim.
str.	strada	
plz.	piazza/largo	
mrc.	marciapiede	
atp.	attraversam. pedonale	
pci.	pista ciclabile	
pcp.	pista ciclabile promiscua	
rmp.	rampa	
sci.	scalinata	
pcr.	percorso resede /giardino	
asf.	asfalto	
ptc.	pietra continua	
pid.	pietra discontinua	
str.	sterrato compatto	
ghi.	ghiaia	
prt.	prato	
abc.	autobloccanti in calcestruzzo	
cls.	calcestruzzo	
litr.	laterizio	
asv.	asfalto verniciato/segnalato	
prf.	porfido	

**matrice utilizzabilità e sicurezza percorsi urbani**

	percorso urbano agevole e sicuro
	percorso urbano non completamente agevole e sicuro
	percorso urbano disagiata e non sicuro
	percorso non esistente (utilizzabile) previsto dal vigente ru
	percorso alternativo al precedente

**criticità morfologiche dei percorsi urbani**

	tratto con pendenze affaticanti
	tratto con presenza di scalini
	ostacolo puntuale sul percorso
	ostacolo massivo e rimovibile sul percorso
	necessità manutenzione/completamento del percorso
	dorso / dissuasore



comune: b u c i n e  
provincia di arezzo

oggetto: PEBA del comune di bucine  
- mappatura dei percorsi accessibili fondamentali per la fruizione delle funzioni pubbliche urbane ai sensi dell'art. 92 comma 5 lettera d)  
- piano abbattimento delle barriere architettoniche ai sensi dell'art. 95 comma 6 della legge regionale n. 65 / 2014

tavola: **tavola 06 - levane 2/2**  
mappatura delle barriere architettoniche e dei percorsi per la fruizione delle funzioni pubbliche urbane  
scala: 1:1000  
data: settembre 2015

rup: ing. luca niccolai  
progettista: architetto simone tellini  
via guido rossa 51, 52028 terranuova bracciolini (ar) - p. iva : 02105730515 - fax: +39 055 9199190 - pec: simone.tellini@archiworldpec.it - tel: +39 328 9556247, email: simone.tellini@archsite.it

Progetto ed Elaborazione grafica realizzati con Autodesk AutoCAD Revit LT Suite 2015 - AutoCAD LT 2015 sp1; Revit LT 2015 - Numero di serie Licenza: 394-99144030

**principali funzioni pubbliche urbane**

n°	edificio/spazio aperto_ stazione ferroviaria
n°	edificio/spazio aperto_ ufficio postale
n°	edificio/spazio aperto_ istituto di credito
n°	edificio/spazio aperto_ struttura socio-sanitaria
n°	edificio/spazio aperto_ farmacia
n°	edificio/spazio aperto_ ambulatorio medico
n°	edificio/spazio aperto_ vigili urbani
n°	edificio/spazio aperto_ caserma carabinieri
n°	edificio/spazio aperto_ sede associativa
n°	edificio/spazio aperto_ circolo ricreativo
n°	edificio/spazio aperto_ teatro
n°	edificio/spazio aperto_ cinema
n°	edificio/spazio aperto_ biblioteca
n°	edificio/spazio aperto_ fondazione/museo
n°	edificio/spazio aperto_ uffici comunali/municipio
n°	edificio/spazio aperto_ chiesa
n°	edificio/spazio aperto_ centro parrocchiale
n°	edificio/spazio aperto_ cimitero
n°	edificio/spazio aperto_ piazza pubblica
n°	edificio/spazio aperto_ area giochi
n°	edificio/spazio aperto_ stadio
n°	edificio/spazio aperto_ att. sportive all'aperto
n°	edificio/spazio aperto_ palazzetto sport/palestra
P	parcheggio con/senza stallo riservato
T	fermata trasporto pubblico

**intersezione dei percorsi con la viabilità**

	attraversamento pedonale
	attraversamento pedonale non segnalato
	raccordo con marciapiede
	raccordo con marciapiede non idoneo

**accessibilità percorsi urbani**

	a1 - percorso urbano accessibile
	a2
	a3
	a4
	a5
	a6 - percorso urbano inaccessibile

**accessibilità funzioni pubbliche urbane**

destinazione d'uso

livello di accessibilità per ridotte capacità motorie

livello di accessibilità per persone ipovedenti/non vedenti

edifici/spazi presenza ausili per non udenti

parcheggi presenza posto auto riservato

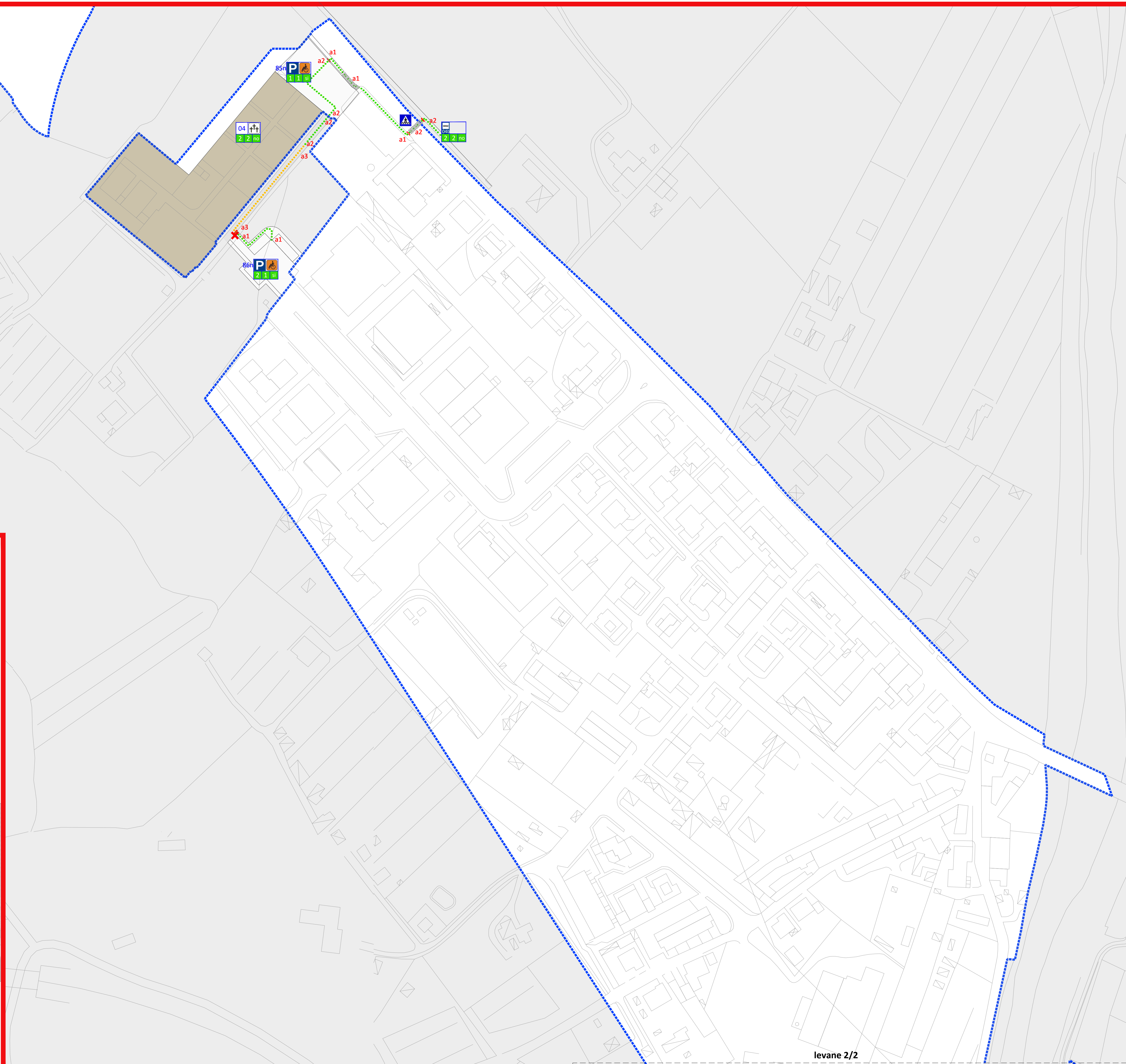


tavola **19**

comune: b u c i n e  
provincia di arezzo

oggetto: PEBA del comune di bucine  
- mappatura dei percorsi accessibili fondamentali per la fruizione delle funzioni pubbliche urbane ai sensi dell'art. 92 comma 5 lettera d)  
- piano abbattimento delle barriere architettoniche ai sensi dell'art. 95 comma 6 della legge regionale n. 65 / 2014

tavola: **tavola 19 - levane 1/2**  
mappa dell'accessibilità urbana

scala: 1:1000  
data: settembre 2015

rup: ing. luca niccolai

progettista: architetto simone tellini  
via guido rossa 51, 52028 terranuova bracciolini (ar) - p. iva: 02105730515 - fax: +39 055 9199190 - pec: simone.tellini@archiworldpec.it -

**principali funzioni pubbliche urbane**

- edificio/spazio aperto\_ stazione ferroviaria
- edificio/spazio aperto\_ ufficio postale
- edificio/spazio aperto\_ istituto di credito
- edificio/spazio aperto\_ struttura socioassistenziale
- edificio/spazio aperto\_ farmacia
- edificio/spazio aperto\_ ambulatorio medico
- edificio/spazio aperto\_ vigili urbani
- edificio/spazio aperto\_ caserma carabinieri
- edificio/spazio aperto\_ sede associativa
- edificio/spazio aperto\_ circolo ricreativo
- edificio/spazio aperto\_ teatro
- edificio/spazio aperto\_ cinema
- edificio/spazio aperto\_ biblioteca
- edificio/spazio aperto\_ fondazione/museo
- edificio/spazio aperto\_ uffici comunali/municipio
- edificio/spazio aperto\_ chiesa
- edificio/spazio aperto\_ centro parrocchiale
- edificio/spazio aperto\_ cimitero
- edificio/spazio aperto\_ piazza pubblica
- edificio/spazio aperto\_ area giochi
- edificio/spazio aperto\_ stadio
- edificio/spazio aperto\_ att. sportive all'aperto
- edificio/spazio aperto\_ palazzetto sport/palestra
- parcheggio con/senza stallo riservato
- fermata trasporto pubblico

**intersezione dei percorsi con la viabilità**

- attraversamento pedonale
- attraversamento pedonale non segnalato
- raccordo con marciapiede
- raccordo con marciapiede non idoneo

**accessibilità percorsi urbani**

- a1 - percorso urbano accessibile
- a2
- a3
- a4
- a5
- a6 - percorso urbano inaccessibile

**accessibilità funzioni pubbliche urbane**

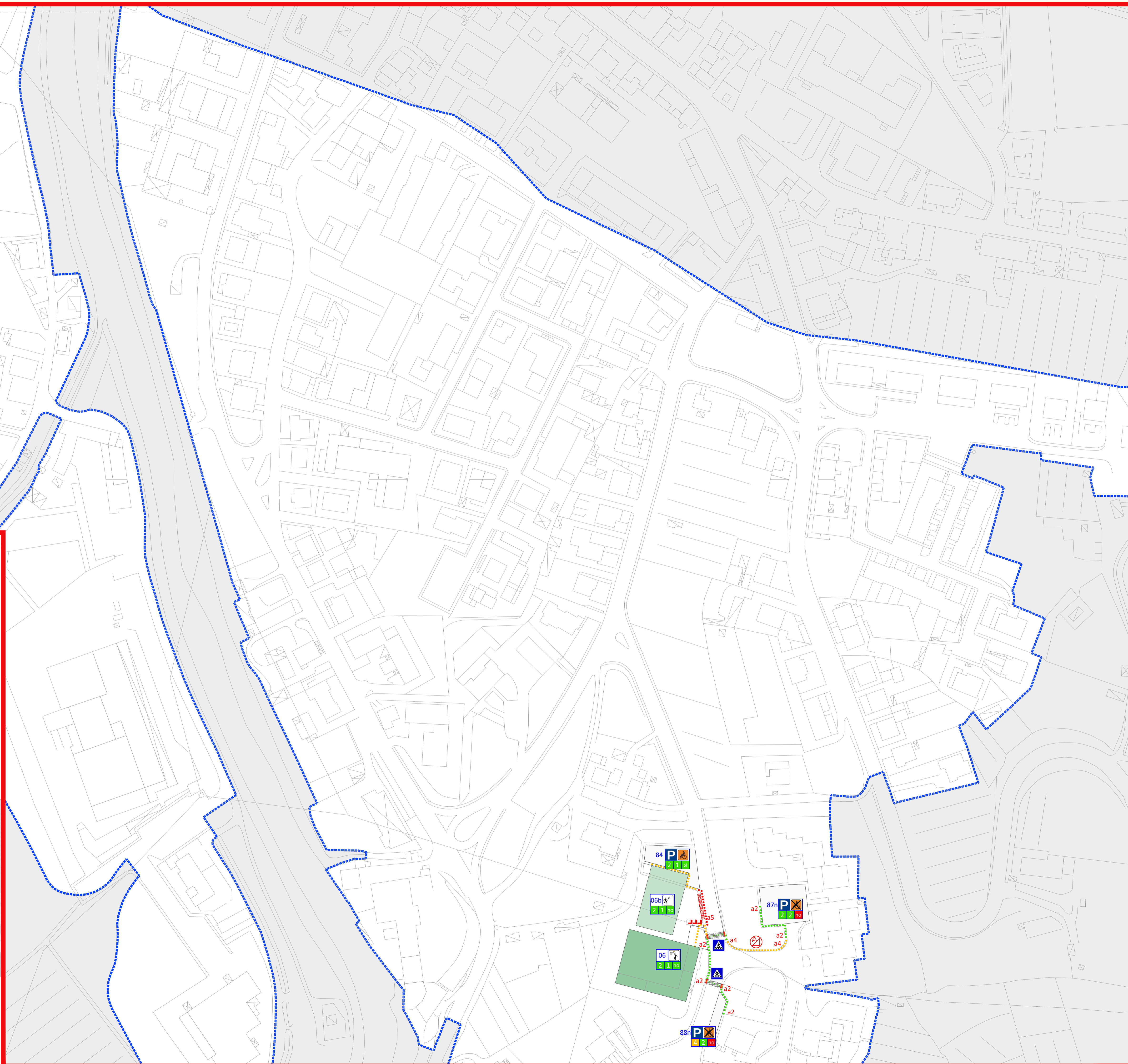
destinazione d'uso

livello di accessibilità per ridotte capacità motorie

livello di accessibilità per ipovedenti/non vedenti

edifici/spazi presenza ausili per non udenti

parcheggi presenza posto auto riservato



comune: b u c i n e  
provincia di arezzo

oggetto: PEBA del comune di bucine  
- mappatura dei percorsi accessibili fondamentali per la fruizione delle funzioni pubbliche urbane ai sensi dell'art. 92 comma 5 lettera d)  
- piano abbattimento delle barriere architettoniche ai sensi dell'art. 95 comma 6 della legge regionale n. 65 / 2014

tavola: **tavola 20 - levane 2/2**  
mappa dell'accessibilità urbana

scala: 1:1000

data: settembre 2015

rup: ing. luca niccolai

progettista: architetto simone tellini  
via guido rossa 51, 52028 terranuova bracciolini (ar) - p. iva: 02105730515 - fax: +39 055 9199190 - pec: simone.tellini@archiworldpec.it -

Progetto ed Elaborazione grafica realizzati con Autodesk AutoCAD Revit LT Suite 2015 - AutoCAD LT 2015 sp3; Revit LT 2015 - Numero di serie Licenza: 394-9914030