

Progetto ed Elaborazione grafica realizzati con Autodesk Revit LT Suite 2015 - AutoCAD Revit LT Suite 2015 - AutoCAD LT 2015 sp1; Revit LT 2015 - Numero di serie Licenza: 394-99144030



comune: b u c i n e
provincia di arezzo

oggetto: PEBA del comune di bucine
- mappatura dei percorsi accessibili fondamentali per la fruizione delle funzioni pubbliche urbane ai sensi dell'art. 92 comma 5 lettera d)
- piano abbattimento delle barriere architettoniche ai sensi dell'art. 95 comma 6 della legge regionale n. 65 / 2014

tavola: **tavola 13 - monte benichi 1/1**
mappatura delle barriere architettoniche e dei percorsi per la fruizione delle funzioni pubbliche urbane

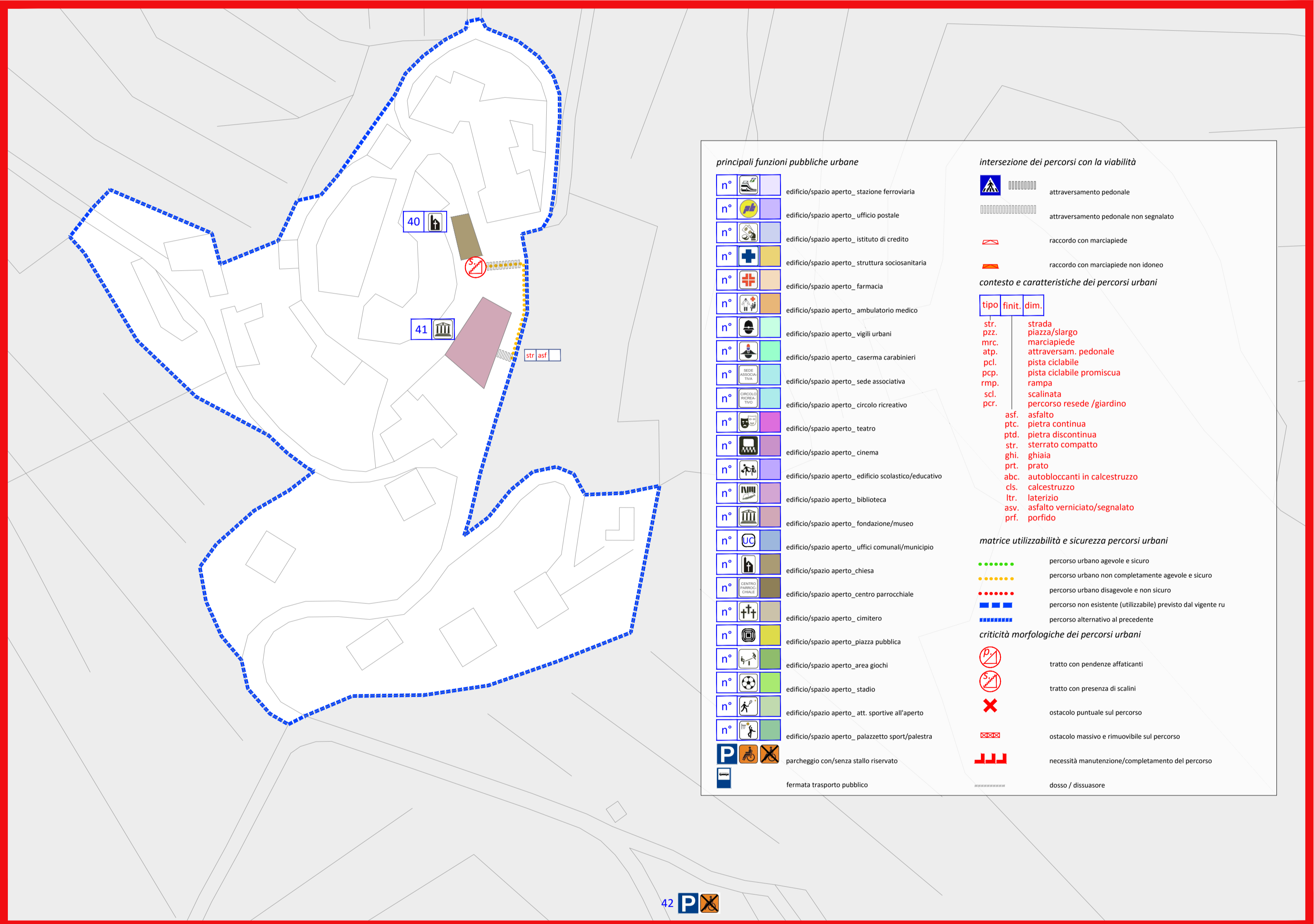
scala: 1:1000

data: settembre 2015

rup: ing. luca niccolai

progettista: architetto simone tellini
via guido rossa 51, 52028 terranuova bracciolini (ar) - p. iva : 02105730515 - fax: +39 055 9199190 - pec: simone.tellini@archiworldpec.it -

architetto simone tellini
www.archiworldpec.it
via guido rossa 51, 52028 terranuova bracciolini (ar) - p. iva : 02105730515 - fax: +39 055 9199190 - pec: simone.tellini@archiworldpec.it -



principali funzioni pubbliche urbane

n°	edificio/spazio aperto, stazione ferroviaria
n°	edificio/spazio aperto, ufficio postale
n°	edificio/spazio aperto, istituto di credito
n°	edificio/spazio aperto, struttura sociosanitaria
n°	edificio/spazio aperto, farmacia
n°	edificio/spazio aperto, ambulatorio medico
n°	edificio/spazio aperto, vigili urbani
n°	edificio/spazio aperto, caserma carabinieri
n°	edificio/spazio aperto, sede associativa
n°	edificio/spazio aperto, circolo ricreativo
n°	edificio/spazio aperto, teatro
n°	edificio/spazio aperto, cinema
n°	edificio/spazio aperto, edificio scolastico/educativo
n°	edificio/spazio aperto, biblioteca
n°	edificio/spazio aperto, fondazione/museo
n°	edificio/spazio aperto, uffici comunali/municipio
n°	edificio/spazio aperto, chiesa
n°	edificio/spazio aperto, centro parrocchiale
n°	edificio/spazio aperto, cimitero
n°	edificio/spazio aperto, piazza pubblica
n°	edificio/spazio aperto, area giochi
n°	edificio/spazio aperto, stadio
n°	edificio/spazio aperto, att. sportive all'aperto
n°	edificio/spazio aperto, palazzetto sport/palestra
P	parcheggio con/senza stallo riservato
P	fermata trasporto pubblico

intersezione dei percorsi con la viabilità

Icona	attraversamento pedonale
Icona	attraversamento pedonale non segnalato
Icona	racordo con marciapiede
Icona	racordo con marciapiede non idoneo

contesto e caratteristiche dei percorsi urbani

tipo	finis.	dim.
str.		strada
pzz.		piazza/stargo
mrc.		marciapiede
atp.		attraversam. pedonale
pci.		pista ciclabile
pcp.		pista ciclabile promiscua
rmp.		rampa
scl.		scalinata
pcr.		percorso resede /giardino
asf.		asfalto
ptc.		pietra continua
ptd.		pietra discontinua
str.		sterrato compatto
ghi.		ghiaia
prf.		grato
alc.		autobloccanti in calcestruzzo
cls.		calcestruzzo
ltr.		laterizio
asv.		asfalto verniciato/segnalato
prf.		porfido

matrice utilizzabilità e sicurezza percorsi urbani

Icona	percorso urbano agevole e sicuro
Icona	percorso urbano non completamente agevole e sicuro
Icona	percorso urbano disagiabile e non sicuro
Icona	percorso non esistente (utilizzabile) previsto dal vigente ru
Icona	percorso alternativo al precedente

criticità morfologiche dei percorsi urbani

Icona	tratto con pendenze affaticanti
Icona	tratto con presenza di scalini
Icona	ostacolo puntuale sul percorso
Icona	ostacolo massivo e rimuovibile sul percorso
Icona	necessità manutenzione/completamento del percorso
Icona	dosso / dissuasore

Progetto ed Elaborazione grafica realizzati con Autodesk Revit LT Suite 2015 - AutoCAD Revit LT Suite 2015 - AutoCAD LT 2015 sp1; Revit LT 2015 - Numero di serie Licenza: 394-99144030



comune: b u c i n e
provincia di arezzo

oggetto: PEBA del comune di bu cine
- mappatura dei percorsi accessibili fondamentali per la fruizione delle funzioni pubbliche urbane ai sensi dell'art. 92 comma 5 lettera d)
- piano abbattimento delle barriere architettoniche ai sensi dell'art. 95 comma 6 della legge regionale n. 65 / 2014


tavola: **tavola 27 - monte benichi 1/1**
mappa dell'accessibilità urbana

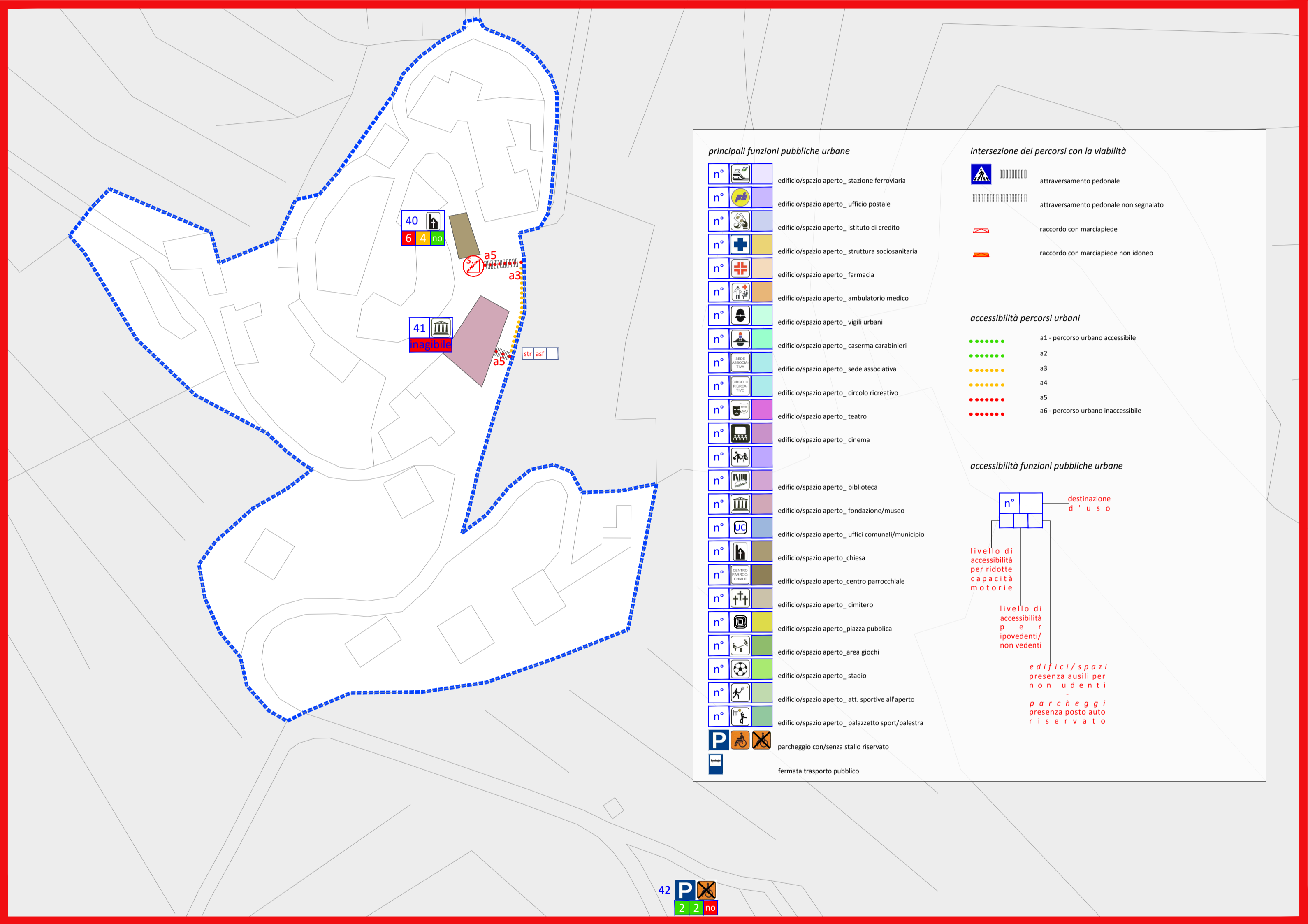
scala: 1:1000

data: settembre 2015

rup: ing. luca niccolai

progettista: architetto simone tellini
via guido rossa 51, 52028 terranuova bracciolini (ar) - p. iva : 02105730515 - fax: +39 055 9199190 - pec: simone.tellini@archiworldpec.it -

architetto **simone tellini** 
via guido rossa 51, 52028 terranuova bracciolini (ar) - p. iva : 02105730515 - fax: +39 055 9199190 - pec: simone.tellini@archiworldpec.it -



principali funzioni pubbliche urbane

n°	edificio/spazio aperto_ stazione ferroviaria
n°	edificio/spazio aperto_ ufficio postale
n°	edificio/spazio aperto_ istituto di credito
n°	edificio/spazio aperto_ struttura socioassistenziale
n°	edificio/spazio aperto_ farmacia
n°	edificio/spazio aperto_ ambulatorio medico
n°	edificio/spazio aperto_ vigili urbani
n°	edificio/spazio aperto_ caserma carabinieri
n°	edificio/spazio aperto_ sede associativa
n°	edificio/spazio aperto_ circolo ricreativo
n°	edificio/spazio aperto_ teatro
n°	edificio/spazio aperto_ cinema
n°	edificio/spazio aperto_ biblioteca
n°	edificio/spazio aperto_ fondazione/museo
n°	edificio/spazio aperto_ uffici comunali/municipio
n°	edificio/spazio aperto_ chiesa
n°	edificio/spazio aperto_ centro parrocchiale
n°	edificio/spazio aperto_ cimitero
n°	edificio/spazio aperto_ piazza pubblica
n°	edificio/spazio aperto_ area giochi
n°	edificio/spazio aperto_ stadio
n°	edificio/spazio aperto_ att. sportive all'aperto
n°	edificio/spazio aperto_ palazzetto sport/palestra
P	parcheggio con/senza stallo riservato
	fermata trasporto pubblico

intersezione dei percorsi con la viabilità

- attraversamento pedonale
- attraversamento pedonale non segnalato
- raccordo con marciapiede
- raccordo con marciapiede non idoneo

accessibilità percorsi urbani

- a1 - percorso urbano accessibile
- a2
- a3
- a4
- a5
- a6 - percorso urbano inaccessibile

accessibilità funzioni pubbliche urbane

n° destinazione d'uso

livello di accessibilità per ridotte capacità motorie

livello di accessibilità per ipovedenti/non vedenti

edifici/spazi presenza ausili per non udenti

parcheggi presenza posto auto riservato

42