

Il Sindaco: Pietro Tanzini
 Assessore all'urbanistica: Stefania Valentini
 Assessore ai lavori pubblici: Nicola Benini
 Il responsabile del procedimento: Meri Nocentini
 Il garante per la comunicazione: Elena Di Gisi

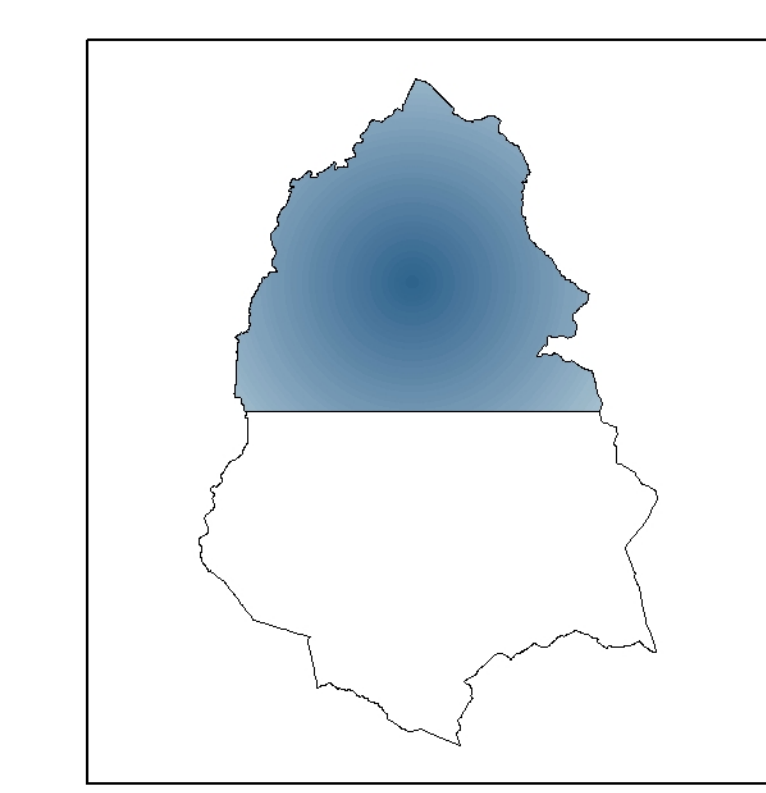
progettisti:
 Meri Nocentini (responsabile Ufficio Urbanistica)
 Stefania Rizzotti (dip. studio) - aree di trasformazione,
 revisione degli edifici specialistici, delle ville e dell'edilizia rurale di pregio,
 valutazione ambientale strategica

Ufficio Urbanistica:
 Annalisa Casarano

Ufficio Lavori Pubblici:
 Luca Niccolai




Consulenti:
 Revisione normativa e coordinamento gruppo di lavoro:
 Loriani Maccheri

Indagini geologiche, sismiche e idrauliche:
 geol. Massimiliano Rossi
 geol. Fabio Puggi
 Ing. Davide Giovannuzzi



Carta delle aree a
PERICOLOSITA' GEOLOGICA
G11 nord
 scala 1:10.000

Legenda

- AREE A PERICOLOSITA' GEOLOGICA**
- G4 - Pericolosità geologica molto elevata**
 Aree in cui sono presenti fenomeni attivi e relative aree di influenza, aree interessate da siflussi.
- G3 - Pericolosità geologica elevata**
 Aree in cui sono presenti fenomeni quietanti; aree con potenziale instabilità connessa alla glacitura, all'attività alla litologia, alla presenza di acque superficiali e sotterranee, nonché a processi di degrado di carattere antropico; aree interessate da intensi fenomeni erosivi e da subsidenza; aree caratterizzate da terreni con scadenti caratteristiche geotecniche; corpi detritici su versanti con pendenze superiori al 25%.
- G2 - Pericolosità geologica media**
 Aree in cui sono presenti fenomeni rari o inattesi stabilizzati (naturalmente o artificialmente); aree con elementi geomorfologici, litologici e glaciali dalla cui valutazione risulta una bassa propensione al dissesto; corpi detritici su versanti con pendenze inferiori al 25%.

