

# Piano Regolatore Generale del Comune di Bucine

progetto: LdP Associati - architettura - urbanistica

architetti:  
Antonio Mugnai (responsabile)  
Andrea Ensolì (responsabile Ufficio Tecnico)  
Anna Calocchi  
Stefania Rizzotti  
Luca Gentili

collaboratori:  
Cinzia Benocci, Giuseppe Ferrazza, Tommaso Giannetti, Laura Vadi  
consulenti:  
Simone Masini - indagini geologiche  
Mauro Mugnai - aspetti agronomici e valutazioni ambientali

Il Sindaco: Sauro Testi  
Il garante per l'informazione: Giovanni Fiorito  
marzo 2004


con le modifiche introdotte in sede di controdeduzione alle osservazioni - maggio 2005

Piano Strutturale

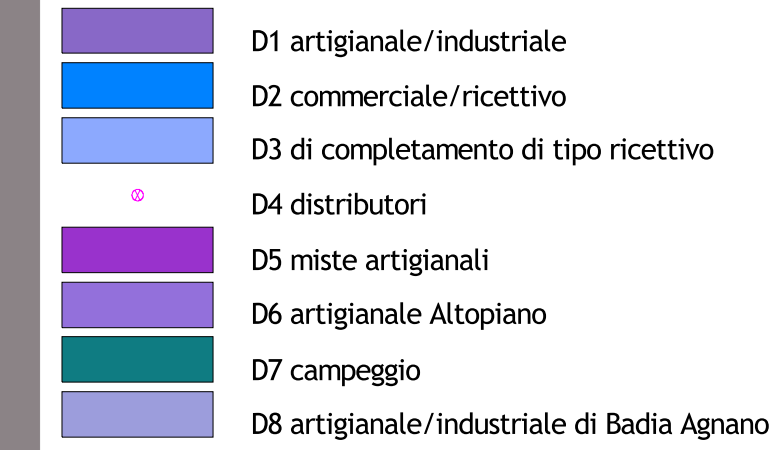
B12

Il Prg vigente  
scala 1:10.000

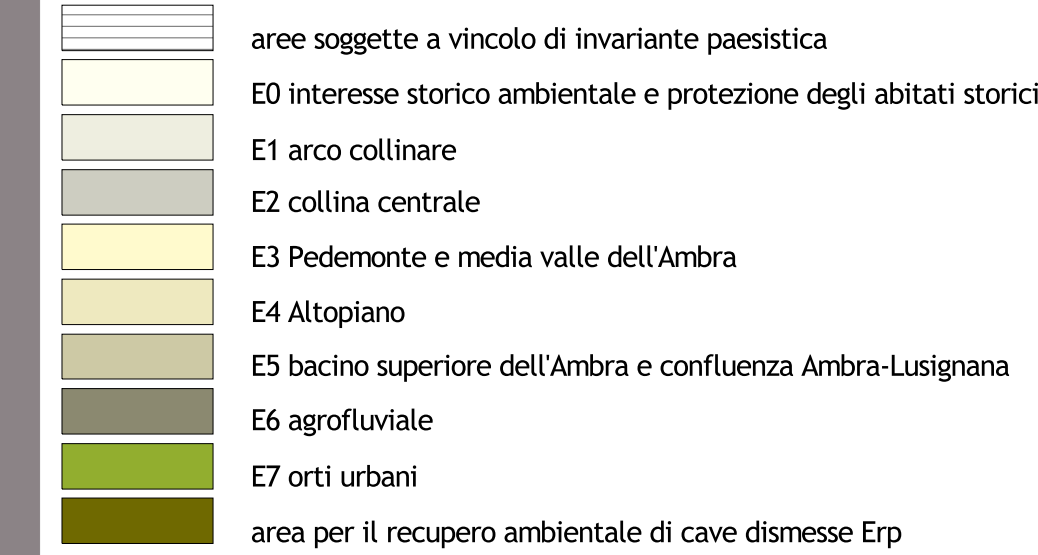
## Zone residenziali:



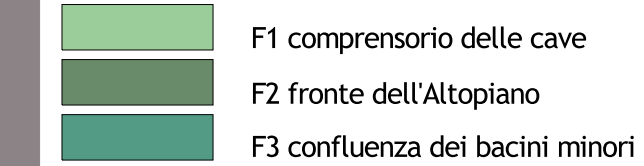
## Zone produttive:



## Zone agricole, di valore paesistico ambientale forestale:



## Zone F:



## Zone per attrezzature pubbliche e private ad uso collettivo e/o a verde:







# Piano Regolatore Generale del Comune di Bucine

progetto: LdP Associati - architettura - urbanistica

architetti:

Antonio Mugnai (responsabile)

Andrea Ensolì (responsabile Ufficio Tecnico)

Anna Calocchi

Stefania Rizzotti

sistema informativo:  
Luca Gentili

collaboratori:  
Cinzia Benocci, Giuseppe Ferrazza, Tommaso Giannetti, Laura Vadi

consulenti:  
Simone Masini - indagini geologiche

Mauro Mugnai - aspetti agronomici e valutazioni ambientali

Il Sindaco: Sauro Testi

Il garante per l'informazione: Giovanni Fiorito

marzo 2004

con le modifiche introdotte in sede di controdeduzione alle osservazioni - maggio 2005

Piano Strutturale

B12

Il Prg vigente  
scala 1:10.000

## Zone residenziali:

- A
- A1
- B1
- B2
- B3
- B4
- C1
- C2
- C3

## Zone produttive:

- D1 artigianale/industriale
- D2 commerciale/ricettivo
- D3 di completamento di tipo ricettivo
- D4 distributori
- D5 miste artigianali
- D6 artigianale Altopiano
- D7 campeggio
- D8 artigianale/industriale di Badia Agnano

## Zone agricole, di valore paesistico ambientale forestale:

- aree soggette a vincolo di invariante paesistica
- E0 interesse storico ambientale e protezione degli abitati storici
- E1 arco collinare
- E2 collina centrale
- E3 Pedemonte e media valle dell'Ambr
- E4 Altopiano
- E5 bacino superiore dell'Ambr e confluenza Ambr-Lusignara
- E6 agrofluviale
- E7 orti urbani
- area per il recupero ambientale di cave dismesse Erp

## Zone F:

- F1 comprensorio delle cave
- F2 fronte dell'Altopiano
- F3 confluenza dei bacini minori

## Zone per attrezzature pubbliche e private ad uso collettivo e/o a verde:

- G attrezzature pubbliche e private ad uso collettivo
- G1 scolastiche
- G2 sciosanitarie
- G3 infrastrutture pubbliche
- G4 attrezzature culturali
- G5 verde pubblico sportivo
- G6 verde pubblico
- G7 verde sportivo privato
- G8 verde privato vincolato
- G9 verde di rispetto

depuratori e smaltimenti naturali delle acque

area di rispetto cimiteriale

parcheggi

percorsi pedonali

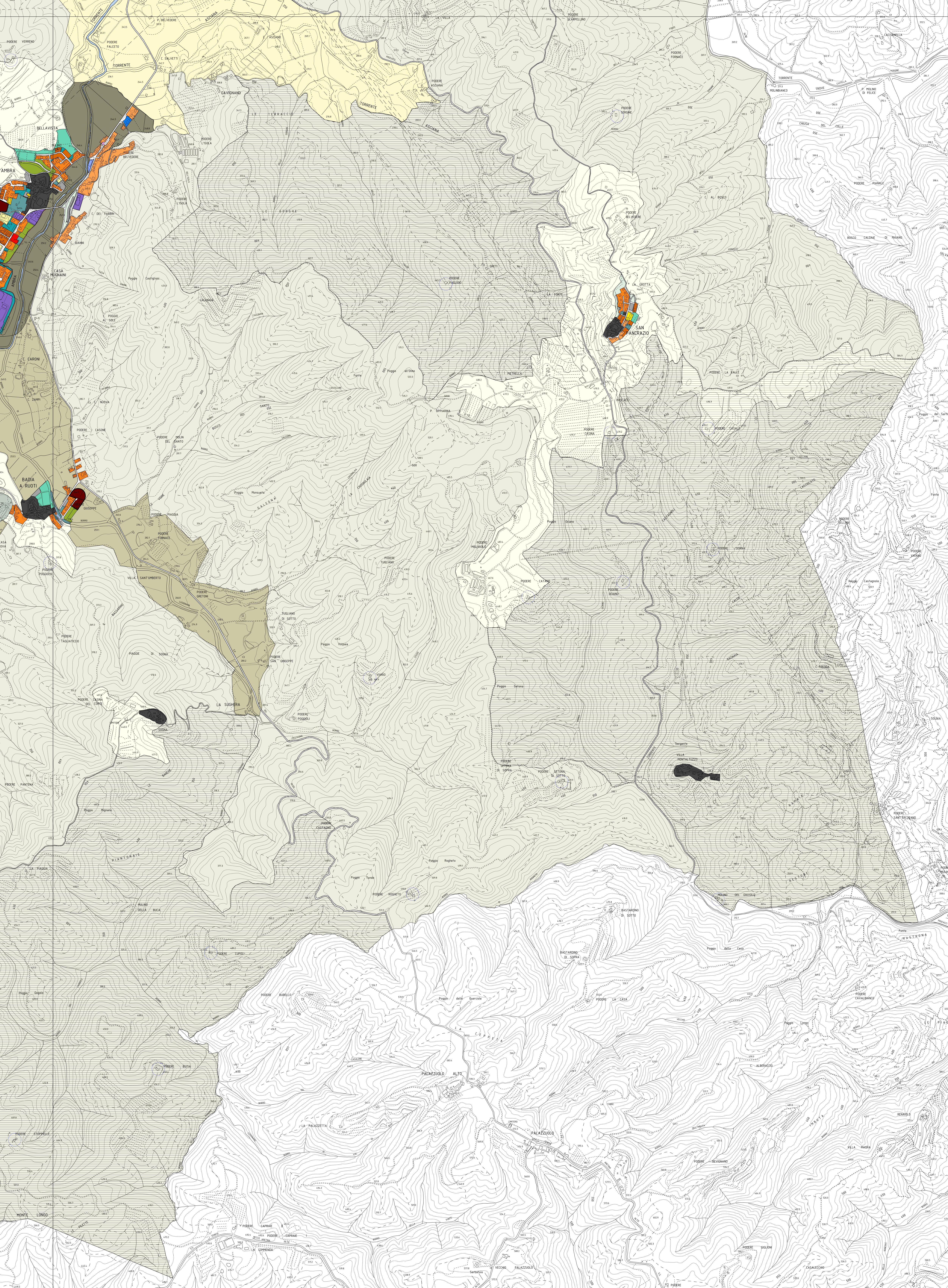
viabilità

area ferroviaria

edifici isolati di pregio

corsi d'acqua protetti

perimetro di comparto o di PdR







# Piano Regolatore Generale del Comune di Bucine

progetto: LdP Associati - architettura - urbanistica

architetti:  
Antonio Mugnai (responsabile)  
Andrea Ensoli (responsabile Ufficio Tecnico)  
Anna Galocchi  
Stefania Rizzotti  
sistema informativo:  
Luca Gentili


collaboratori:  
Cinzia Benocci, Giuseppe Ferrazza, Tommaso Giannetti, Laura Vadi  
consulenti:  
Simone Masini - indagini geologiche  
Mauro Mugnai - aspetti agronomici e valutazioni ambientali

Il Sindaco: Sauro Testi  
Il garante per l'informazione: Giovanni Fioritto  
marzo 2004  
con le modifiche introdotte in sede di controdeduzione alle osservazioni - maggio 2005

Piano Strutturale  
B12

Il Prg vigente  
scala 1:10.000

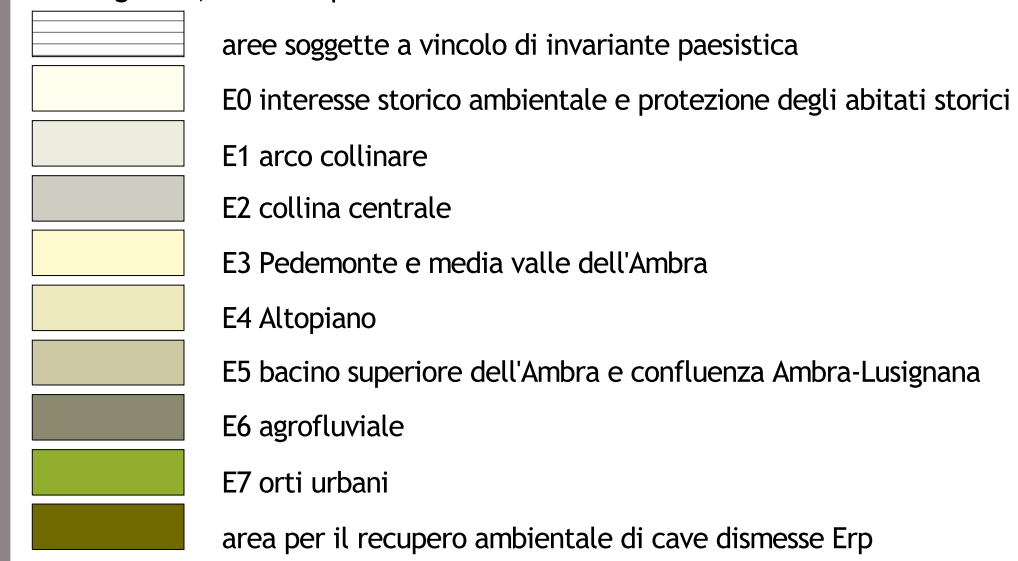
## Zone residenziali:



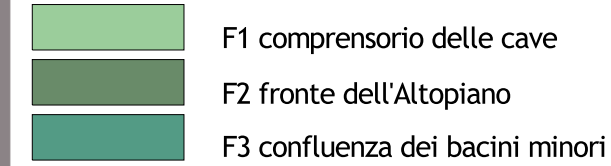
## Zone produttive:



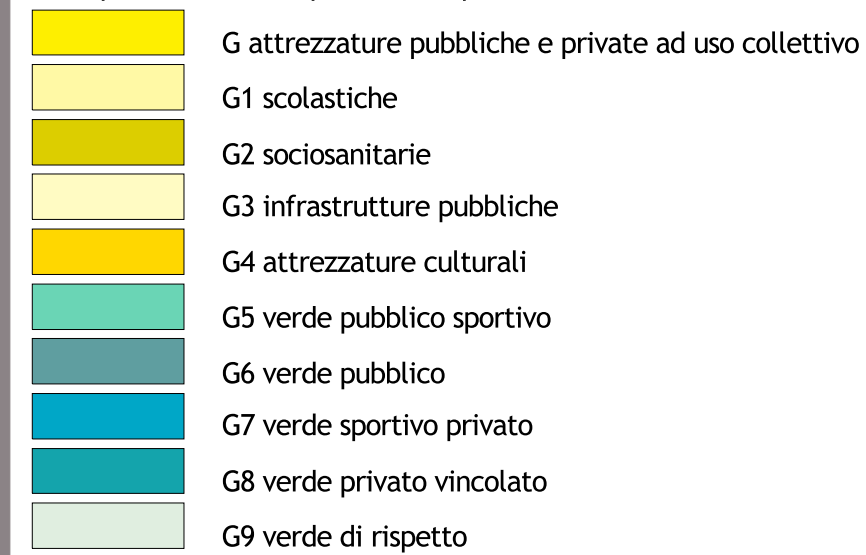
## Zone agricole, di valore paesistico ambientale forestale:



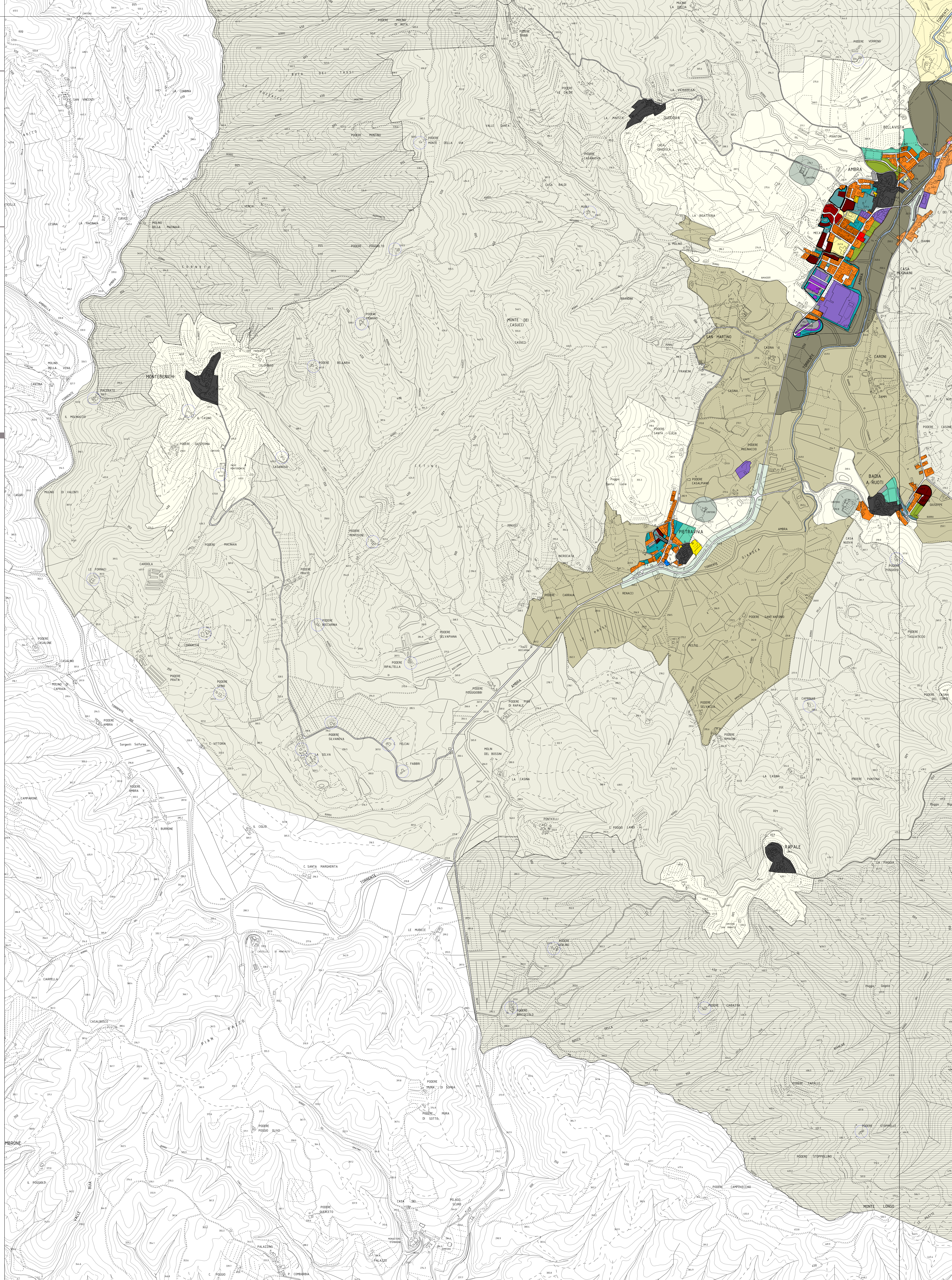
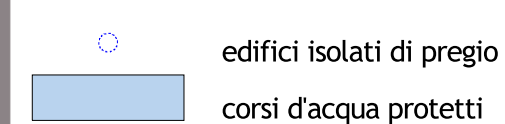
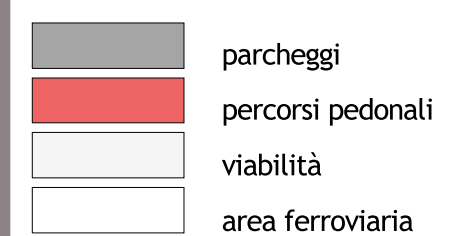
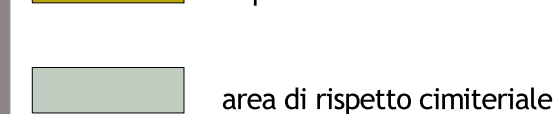
## Zone F:



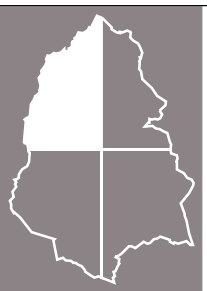
## Zone per attrezzature pubbliche e private ad uso collettivo e/o a verde:



## depuratori e smaltimenti naturali delle acque







# Piano Regolatore Generale del Comune di Bucine

progetto: LdP Associati - architettura - urbanistica

architetti:  
Antonio Mugnai (responsabile)  
Andrea Ensoli (responsabile Ufficio Tecnico)  
Anna Calocchi  
Stefania Rizzotti  
sistema informativo:  
Luca Gentili


collaboratori:  
Cinzia Benocci, Giuseppe Ferrazza, Tommaso Giannetti, Laura Vadi  
consulenti:  
Simone Masini - indagini geologiche  
Mauro Mugnai - aspetti agronomici e valutazioni ambientali

Il Sindaco: Sauro Testi  
Il garante per l'informazione: Giovanni Fiorito  
marzo 2004  
con le modifiche introdotte in sede di controdeduzione alle osservazioni - maggio 2005

Piano Strutturale  
B12

Il Prg vigente  
scala 1:10.000

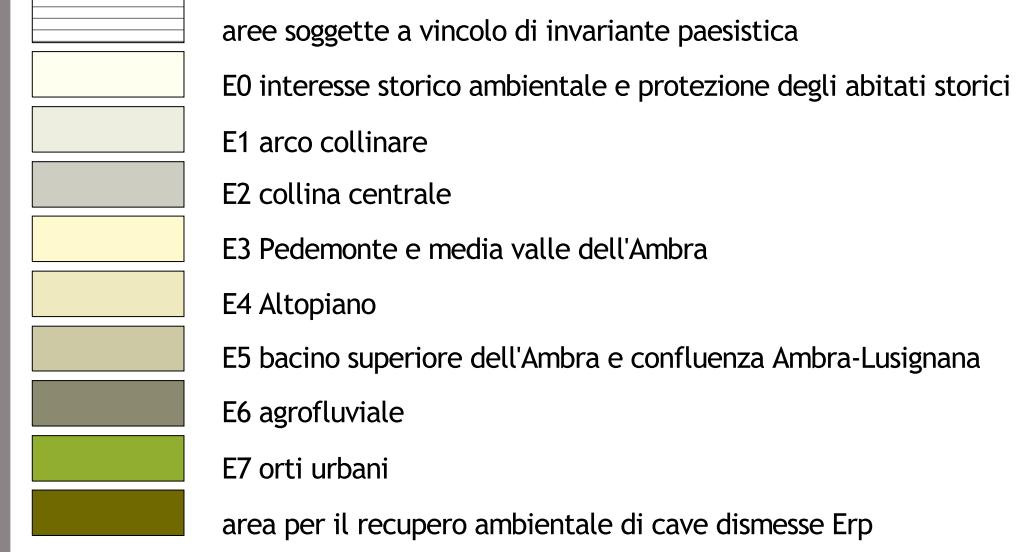
## Zone residenziali:



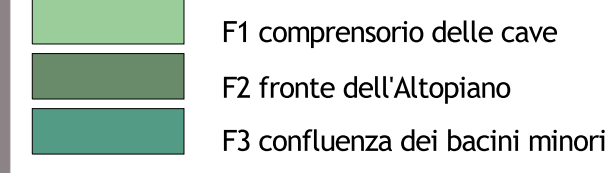
## Zone produttive:



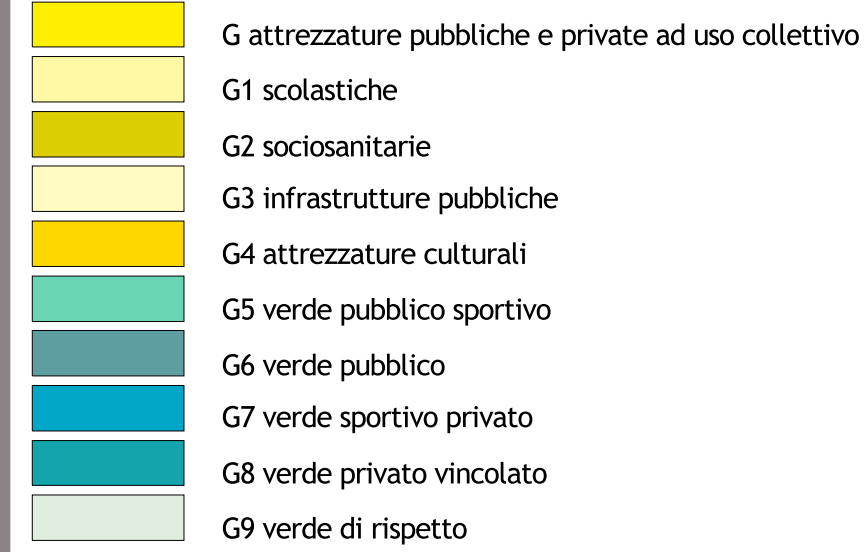
## Zone agricole, di valore paesistico ambientale forestale:



## Zone F:



## Zone per attrezzature pubbliche e private ad uso collettivo e/o a verde:



## depuratori e smaltimenti naturali delle acque

