

# Piano Regolatore Generale del Comune di Bucine

progetto: LdP Associati - architettura - urbanistica

architetti:

Antonio Mugnai (responsabile)

Andrea Ennsoli (responsabile Ufficio Tecnico)

Anna Calocci

Stefania Rizzotti

sistema informativo:

Luca Gentili

collaboratori:

Cinzia Benocci, Giuseppe Ferrazza, Tommaso Gianni, Laura Yadi

consulenti:

Simone Masini - indagini geologiche

Mauro Mugnai - aspetti agronomici e valutazioni ambientali

Il Sindaco: Sauro Testi










Il garante per l'informazione: Giovanni Florito

marzo 2004

con le modifiche introdotte in sede di controdeduzione alle osservazioni - maggio 2005

Piano Strutturale  
G.1

Invarianti strutturali  
scala 1:10.000

-  boschi
-  regime delle acque
-  aree terrazzate e ciglionamenti
-  alberi e arbusti di notevole interesse
-  viabilità fondativa
-  centri antichi e aggregati
-  edifici specialistici e ville
-  insediamenti rurali di pregio
-  perimetro delle aree urbanizzate o urbanizzabili





# Piano Regolatore Generale del Comune di Bucine

progetto: LdP Associati - architettura - urbanistica

architetti:

Antonio Mugnai (responsabile)

Andrea Enzoli (responsabile Ufficio Tecnico)

Anna Calocchi

Stefania Rizzotti

sistema informativo:

Luca Gentili

collaboratori:

Cinzia Benocci, Giuseppe Ferrazza, Tommaso Giannelli, Laura Yadi

consulenti:

Simone Masini - indagini geologiche

Mauro Mugnai - aspetti agronomici e valutazioni ambientali

Il Sindaco: Sauro Testi



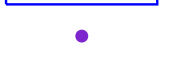



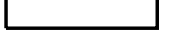


Il garante per l'informazione: Giovanni Florito

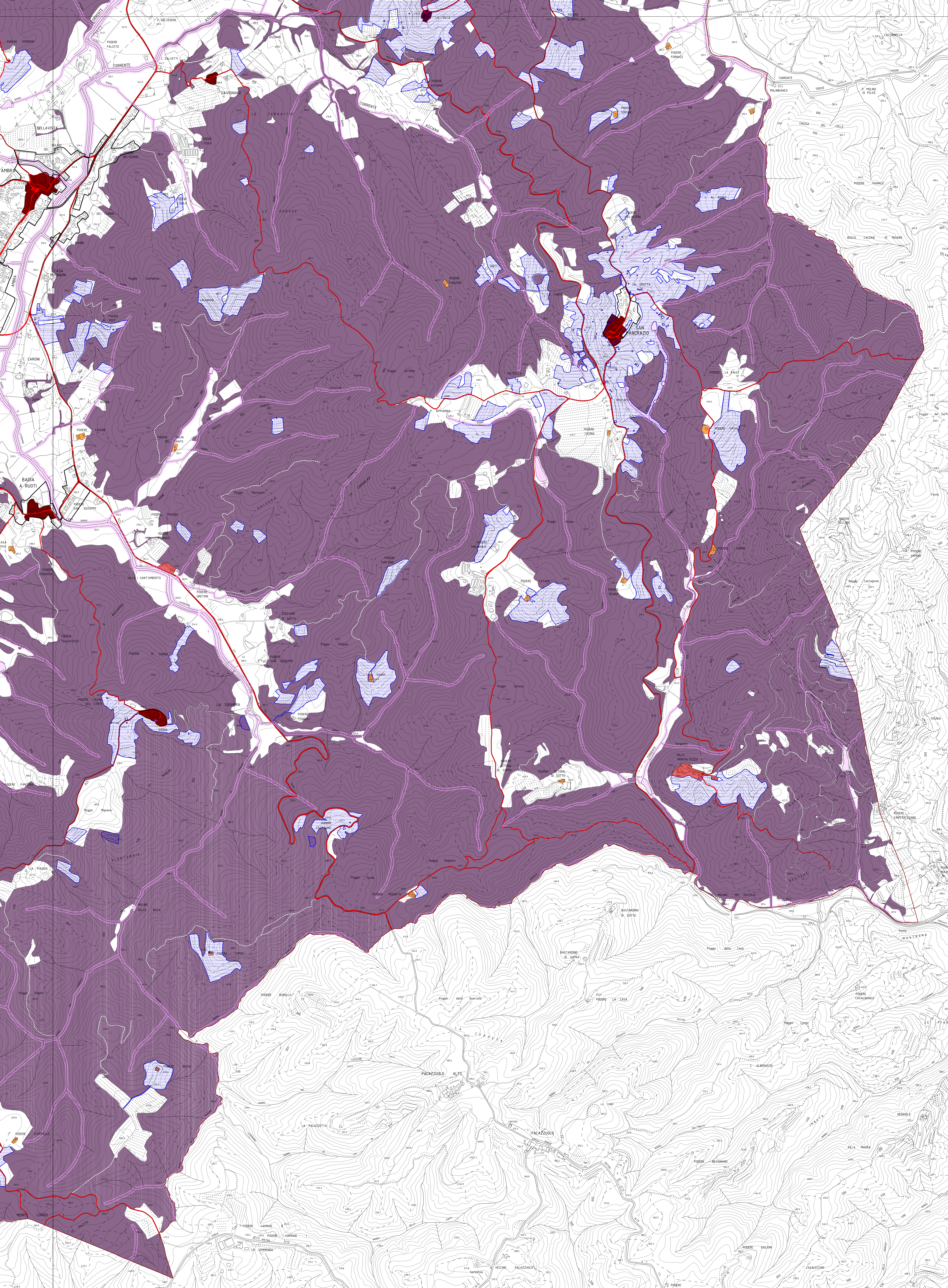
marzo 2004

con le modifiche introdotte in sede di controdeduzione alle osservazioni - maggio 2005

## Piano Strutturale G.1

Invarianti strutturali  
scala 1:10.000

-  boschi
-  regime delle acque
-  aree terrazzate e ciglionamenti
-  alberi e arbusti di notevole interesse
-  viabilità fondativa
-  centri antichi e aggregati
-  edifici specialistici e ville
-  insediamenti rurali di pregio
-  perimetro delle aree urbanizzate o urbanizzabili







# Piano Regolatore Generale del Comune di Bucine

progetto: LdP Associati - architettura - urbanistica










architetti:  
Antonio Mugnai (responsabile)  
Andrea Ensolì (responsabile Ufficio Tecnico)  
Anna Calocchi  
Stefania Rizzotti  
sistema informativo:  
Luca Gentili

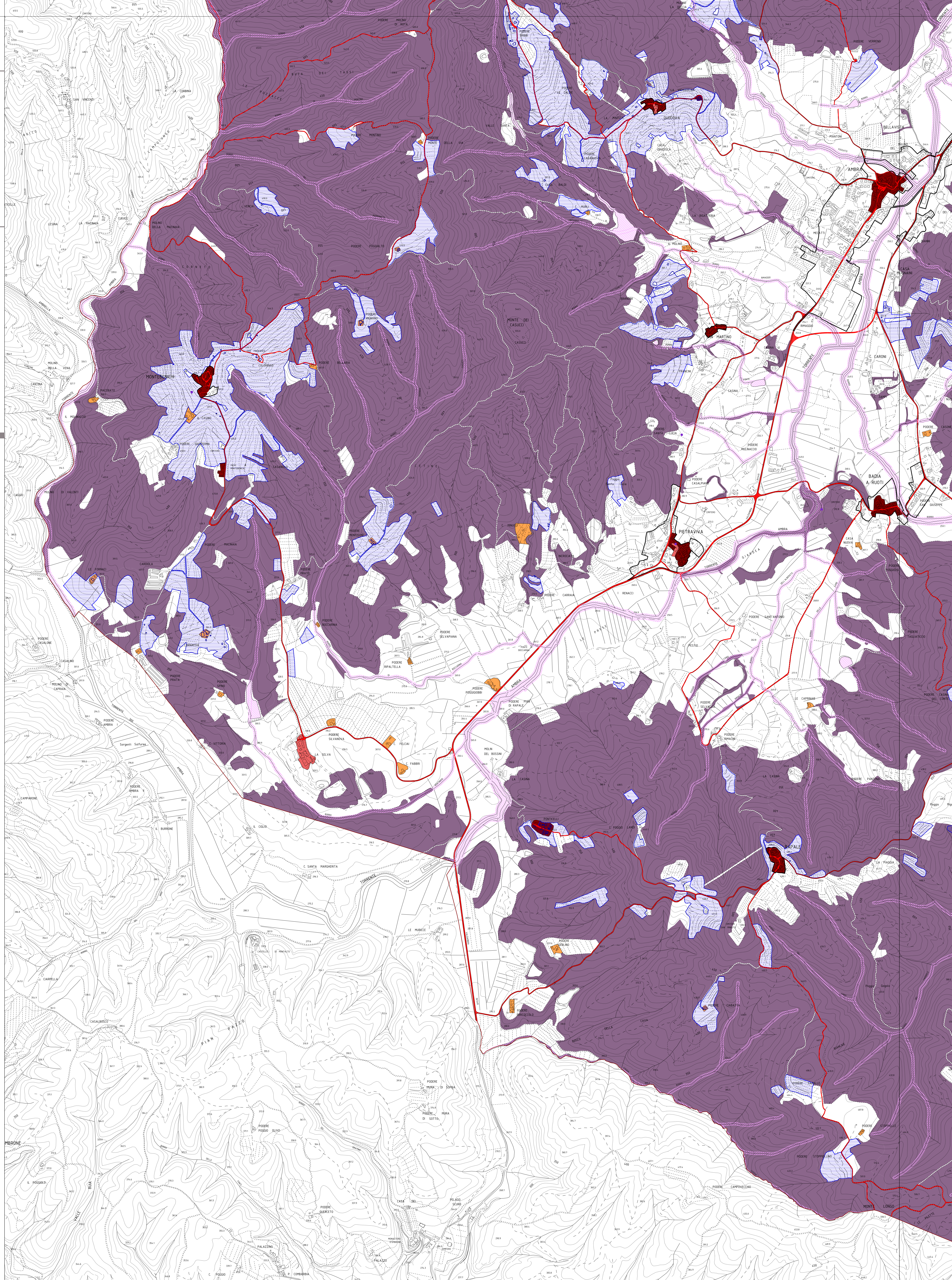
collaboratori:  
Cinzia Benocci, Giuseppe Ferrazza, Tommaso Giannetti, Laura Vadi  
consulenti:  
Simone Masini - indagini geologiche  
Mauro Mugnai - aspetti agronomici e valutazioni ambientali

Il Sindaco: Sauro Testi  
Il garante per l'informazione: Giovanni Fiorito  
marzo 2004  
con le modifiche introdotte in sede di controdeduzione alle osservazioni - maggio 2005

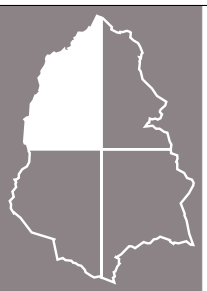
Piano Strutturale  
C5.1

Invarianti strutturali  
scala 1:10.000

-  boschi
-  regime delle acque
-  aree terrazzate e ciglionamenti
-  alberi e arbusti di notevole interesse
-  viabilità fondativa
-  centri antichi e aggregati
-  edifici specialistici e ville
-  insediamenti rurali di pregio
-  perimetro delle aree urbanizzate o urbanizzabili







# Piano Regolatore Generale del Comune di Bucine

progetto: LdP Associati - architettura - urbanistica










architetti:  
Antonio Mugnai (responsabile)  
Andrea Ensolì (responsabile Ufficio Tecnico)  
Anna Calocchi  
Stefania Rizzotti  
sistema informativo:  
Luca Gentili

collaboratori:  
Cinzia Benocci, Giuseppe Ferrazza, Tommaso Giannetti, Laura Vadi  
consulenti:  
Simone Masini - indagini geologiche  
Mauro Mugnai - aspetti agronomici e valutazioni ambientali

Il Sindaco: Sauro Testi  
Il garante per l'informazione: Giovanni Fiorito  
marzo 2004  
con le modifiche introdotte in sede di controdeduzione alle osservazioni - maggio 2005

Piano Strutturale  
C5.1

Invarianti strutturali  
scala 1:10.000

-  boschi
-  regime delle acque
-  aree terrazzate e ciglionamenti
-  alberi e arbusti di notevole interesse
-  viabilità fondativa
-  centri antichi e aggregati
-  edifici specialistici e ville
-  insediamenti rurali di pregio
-  perimetro delle aree urbanizzate o urbanizzabili

