

# Piano Regolatore Generale del Comune di Bucine

progetto: L&P Associati - architettura - urbanistica

architetti:

Antonio Mugnai (responsabile)

Andrea Ensolì (responsabile Ufficio Tecnico)

Anna Calocchi

Stefania Rizzotti

sistema informativo:

Luca Gentili

collaboratori:

Cinzia Benocci, Giuseppe Ferrazza, Tommaso Giannetti, Laura Vadi

consulenti:

Simone Masini - indagini geologiche

Mauro Mugnai - aspetti agronomici e valutazioni ambientali

Il Sindaco: Sauro Testi

Il garante per l'informazione: Giovanni Fiorito









marzo 2004

con le modifiche introdotte in sede di controdeduzione alle osservazioni - maggio 2005

Piano Strutturale

C5.2a

## Tutele strategiche: paesistica e ambientale scala 1:10.000

-  area di tutela dei centri antichi e degli aggregati di maggior valore
-  area di trasformazione in area di tutela dei centri antichi e degli aggregati di maggior valore
-  area di tutela degli aggregati minori
-  area di tutela delle ville e degli edifici specialistici
-  altri edifici di antico impianto
-  strade di interesse paesistico
-  aree di interesse ambientale
-  perimetro delle aree urbanizzate o urbanizzabili





# Piano Regolatore Generale del Comune di Bucine

progetto: L&P Associati - architettura - urbanistica

architetti:  
Antonio Mugnai (responsabile)

Andrea Ensolì (responsabile Ufficio Tecnico)

Anna Calocchi

Stefania Rizzotti

sistema informativo:  
Luca Gentili

collaboratori:

Cinzia Benocci, Giuseppe Ferrazza, Tommaso Giannetti, Laura Vadi

consulenti:

Simone Masini - indagini geologiche

Mauro Mugnai - aspetti agronomici e valutazioni ambientali

Il Sindaco: Sauro Testi

Il garante per l'informazione: Giovanni Fiorito









marzo 2004

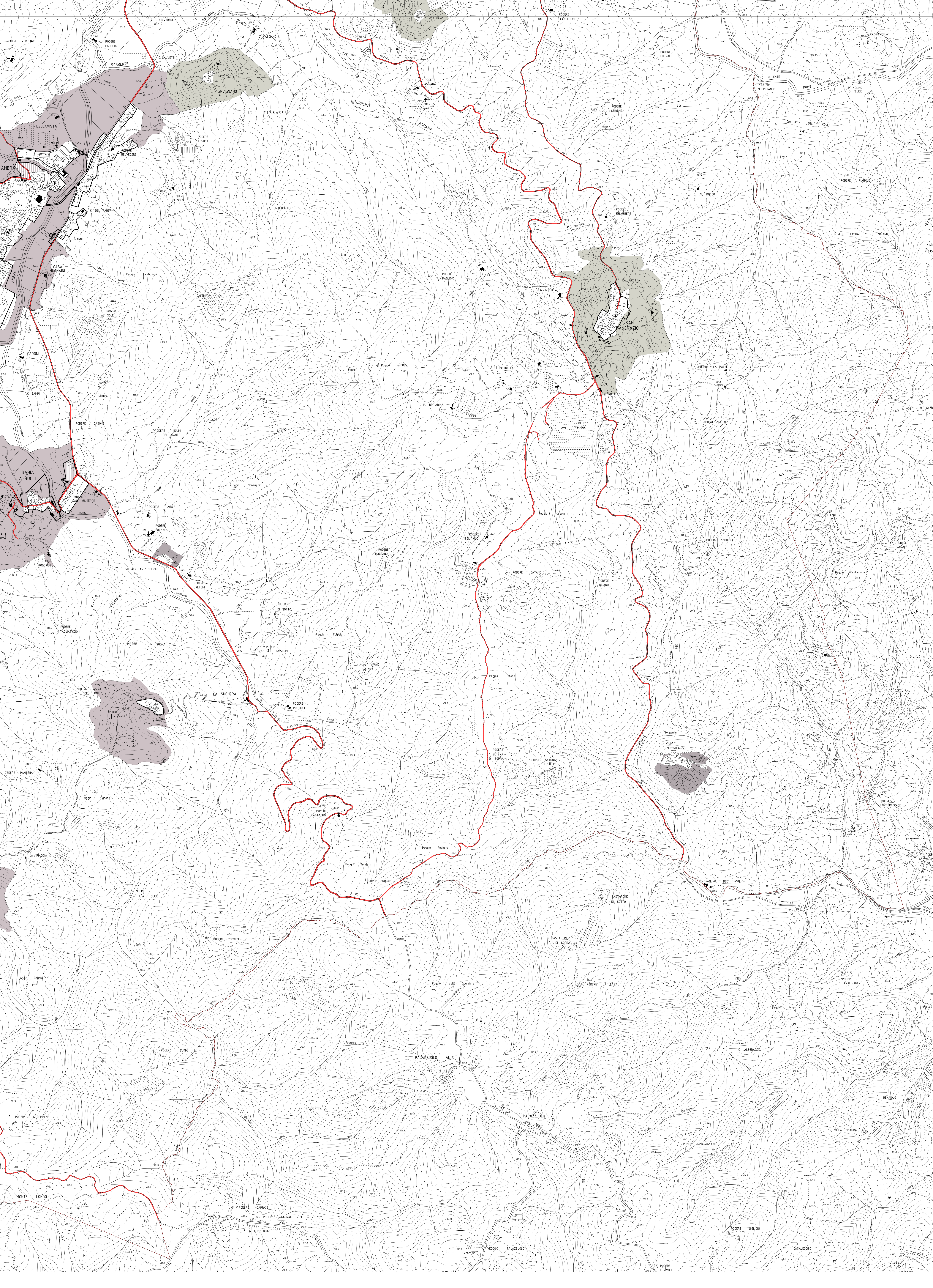
con le modifiche introdotte in sede di controdeduzione alle osservazioni - maggio 2005

Piano Strutturale

C5.2a

## Tutele strategiche: paesistica e ambientale scala 1:10.000

-  area di tutela dei centri antichi e degli aggregati di maggior valore
-  area di trasformazione in area di tutela dei centri antichi e degli aggregati di maggior valore
-  area di tutela degli aggregati minori
-  area di tutela delle ville e degli edifici specialistici
-  altri edifici di antico impianto
-  strade di interesse paesistico
-  aree di interesse ambientale
-  perimetro delle aree urbanizzate o urbanizzabili







# Piano Regolatore Generale del Comune di Bucine

progetto: LdP Associati - architettura - urbanistica









architetti:  
Antonio Mugnai (responsabile)  
Andrea Ensoli (responsabile Ufficio Tecnico)  
Anna Galocchi  
Stefania Rizzotti  
sistema informativo:  
Luca Gentili

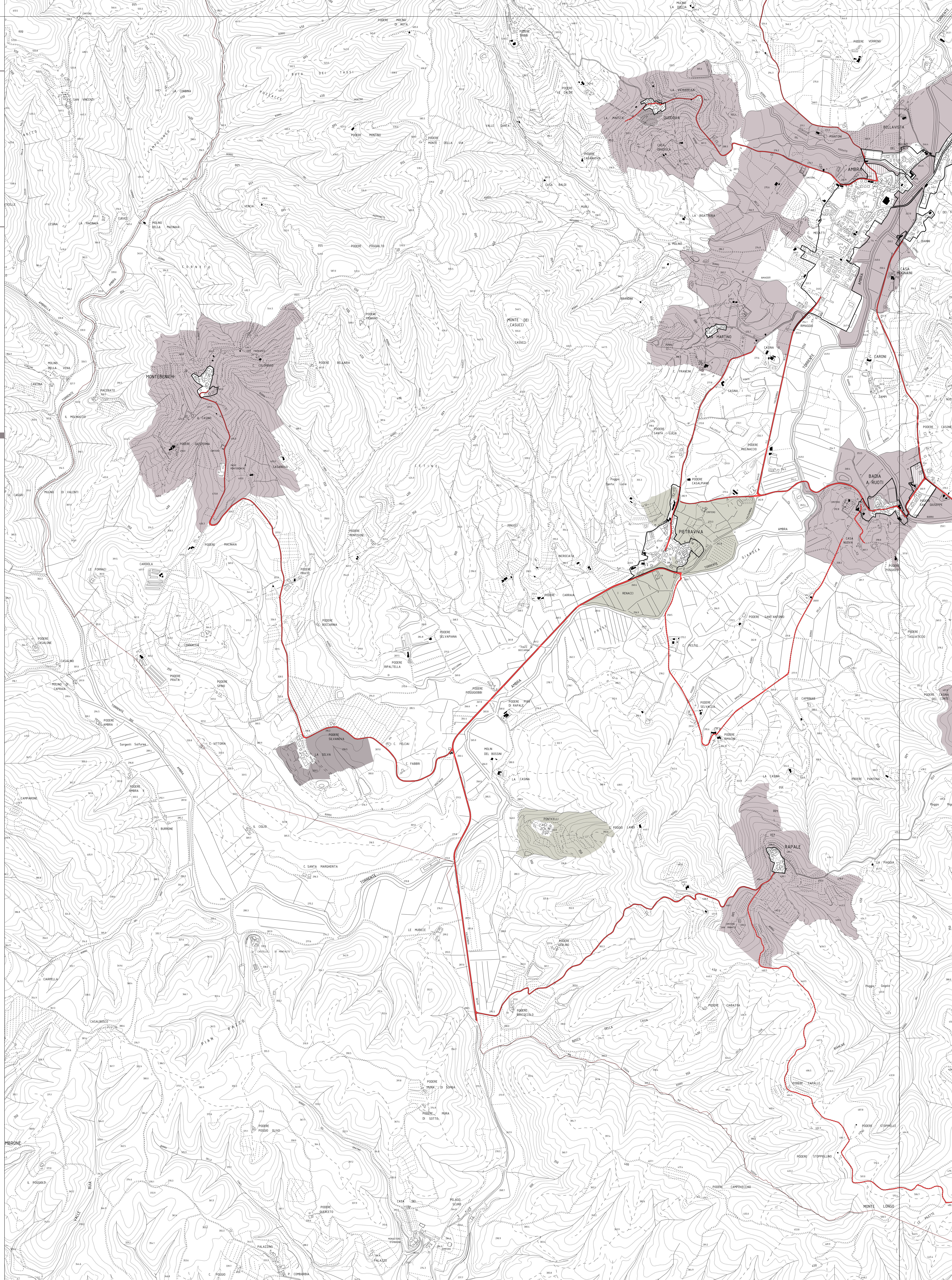
collaboratori:  
Cinzia Benocci, Giuseppe Ferrazza, Tommaso Giannetti, Laura Vadi  
consulenti:  
Simone Masini - indagini geologiche  
Mauro Mugnai - aspetti agronomici e valutazioni ambientali

Il Sindaco: Sauro Testi  
Il garante per l'informazione: Giovanni Fiorito  
marzo 2004  
con le modifiche introdotte in sede di controdeduzione alle osservazioni - maggio 2005

Piano Strutturale  
C5.2a

## Tutele strategiche: paesistica e ambientale scala 1:10.000

-  area di tutela dei centri antichi e degli aggregati di maggior valore
-  area di trasformazione in area di tutela dei centri antichi e degli aggregati di maggior valore
-  area di tutela degli aggregati minori
-  area di tutela delle ville e degli edifici specialistici
-  altri edifici di antico impianto
-  strade di interesse paesistico
-  aree di interesse ambientale
-  perimetro delle aree urbanizzate o urbanizzabili







# Piano Regolatore Generale del Comune di Bucine

progetto: LdP Associati - architettura - urbanistica

architetti:  
Antonio Mugnai (responsabile)  
Andrea Ensoli (responsabile Ufficio Tecnico)  
Anna Calocchi  
Stefania Rizzotti









sistema informativo:  
Luca Gentili

collaboratori:  
Cinzia Benocci, Giuseppe Ferrazza, Tommaso Giannetti, Laura Vadi  
consulenti:  
Simone Masini - indagini geologiche  
Mauro Mugnai - aspetti agronomici e valutazioni ambientali

Il Sindaco: Sauro Testi  
Il garante per l'informazione: Giovanni Fiorito  
marzo 2004  
con le modifiche introdotte in sede di controdeduzione alle osservazioni - maggio 2005

Piano Strutturale  
C5.2a

## Tutele strategiche: paesistica e ambientale scala 1:10.000

-  area di tutela dei centri antichi e degli aggregati di maggior valore
-  area di trasformazione in area di tutela dei centri antichi e degli aggregati di maggior valore
-  area di tutela degli aggregati minori
-  area di tutela delle ville e degli edifici specialistici
-  altri edifici di antico impianto
-  strade di interesse paesistico
-  aree di interesse ambientale
-  perimetro delle aree urbanizzate o urbanizzabili

