

Piano Regolatore Generale del Comune di Bucine

progetto: LdP Associati - architettura - urbanistica

architetti:

Antonio Mugnai (responsabile)

Andrea Enzoli (responsabile Ufficio Tecnico)

Anna Calocchi

Stefania Rizzotti

sistema informativo:

Luca Gentili

collaboratori:

Cinzia Benocci, Giuseppe Ferrazza, Tommaso Giannelli, Laura Yadi

consulenti:

Simone Masini - indagini geologiche

Mauro Mugnai - aspetti agronomici e valutazioni ambientali

Il Sindaco: Sauro Testi

Il garante per l'informazione: Giovanni Fiorito

marzo 2004

con le modifiche introdotte in sede di controdeduzione alle osservazioni - maggio 2005

Piano Strutturale

C5.2b

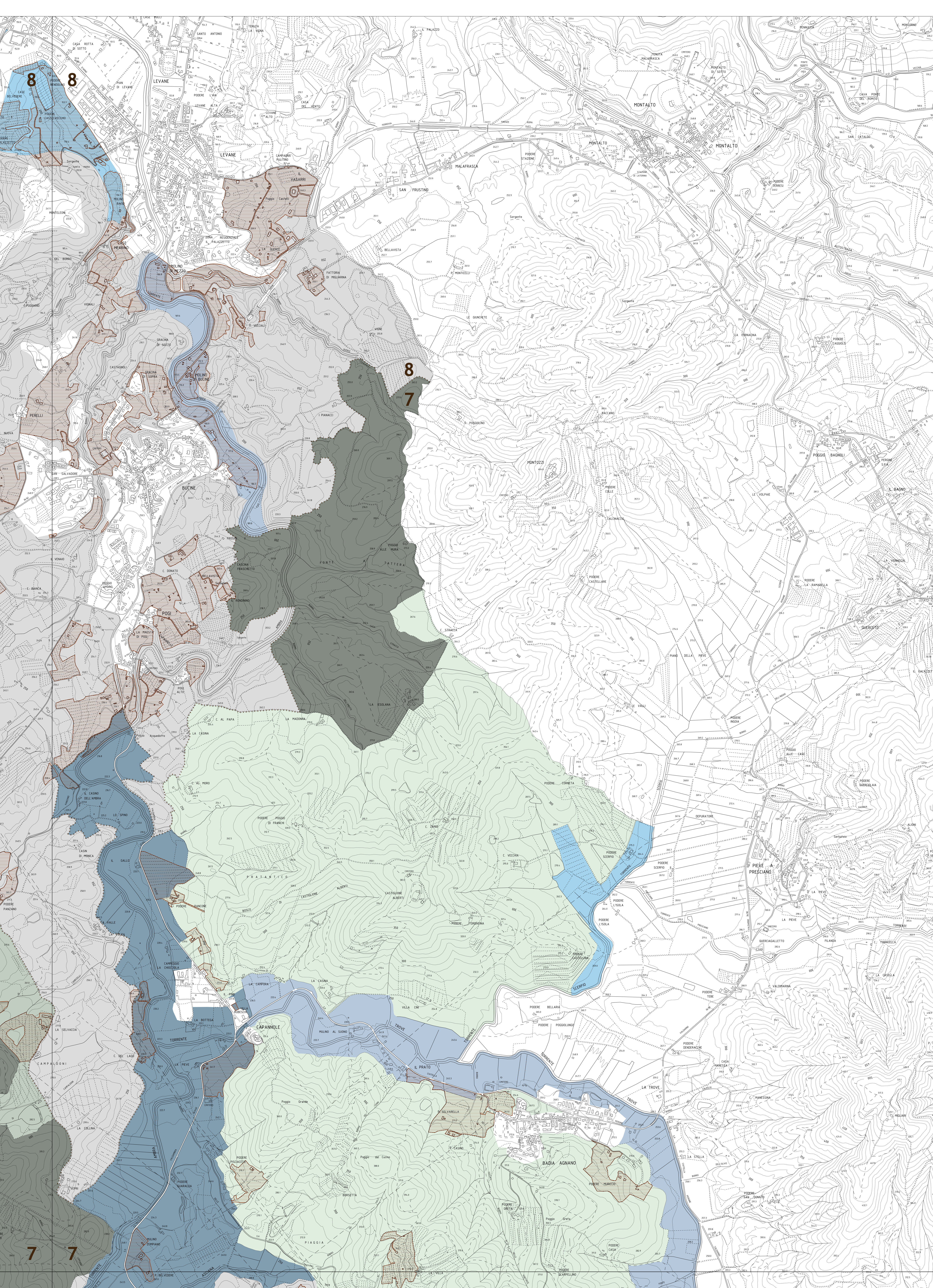
Tutele strategiche: tipi e varianti del paesaggio agrario scala 1:10.000

- fondovalle stretti (variante b)
- fondovalle stretti (variante d)
- fondovalle larghi
- pianalti
- sistema territoriale dell'oliveto terrazzato (variante b)
- sistema territoriale dell'oliveto terrazzato (variante c)
- aree boscate collinari ed altocollinari
- coltura tradizionale mista a maglia fitta

limite tra Zone Agronomiche

7 Zona Agronomica 7: colline della Valdichiana e Valdarno sud

8 Zona Agronomica 8: Valdarno



progetto: LdP Associati - architettura - urbanistica

architetti:

Antonio Mugnai (responsabile)

Andrea Ensolì (responsabile Ufficio Tecnico)

Anna Calocchi

Stefania Rizzotti

sistema informativo:
Luca Gentili

collaboratori:
Cinzia Benocci, Giuseppe Ferrazza, Tommaso Gianni, Laura Yadi

consulenti:
Simone Masini - indagini geologiche

Mauro Mugnai - aspetti agronomici e valutazioni ambientali

Il Sindaco: Sauro Testi

Il garante per l'informazione: Giovanni Florito

marzo 2004

con le modifiche introdotte in sede di controdeduzione alle osservazioni - maggio 2005

Piano Strutturale

C5.2b

Tutele strategiche:
tipi e varianti del paesaggio agrario
scala 1:10.000

fondovalle stretti (variante b)

fondovalle stretti (variante d)

fondovalle larghi

pianalti

sistema territoriale dell'oliveto terrazzato (variante b)

sistema territoriale dell'oliveto terrazzato (variante c)

aree boscate collinari ed altocollinari

coltura tradizionale mista a maglia fitta

limite tra Zone Agronomiche

7 Zona Agronomica 7: colline della Valdichiana e Valdarno sud

8 Zona Agronomica 8: Valdarno



Piano Regolatore Generale del Comune di Bucine

progetto: LdP Associati - architettura - urbanistica

architetti:
Antonio Mugnai (responsabile)
Andrea Ensoli (responsabile Ufficio Tecnico)
Anna Calocchi
Stefania Rizzotti

sistema informativo:
Luca Gentili

collaboratori:
Cinzia Benocci, Giuseppe Ferrazza, Tommaso Giannetti, Laura Vadi

consulenti:
Simone Masini - indagini geologiche
Mauro Mugnai - aspetti agronomici e valutazioni ambientali

Il Sindaco: Sauro Testi

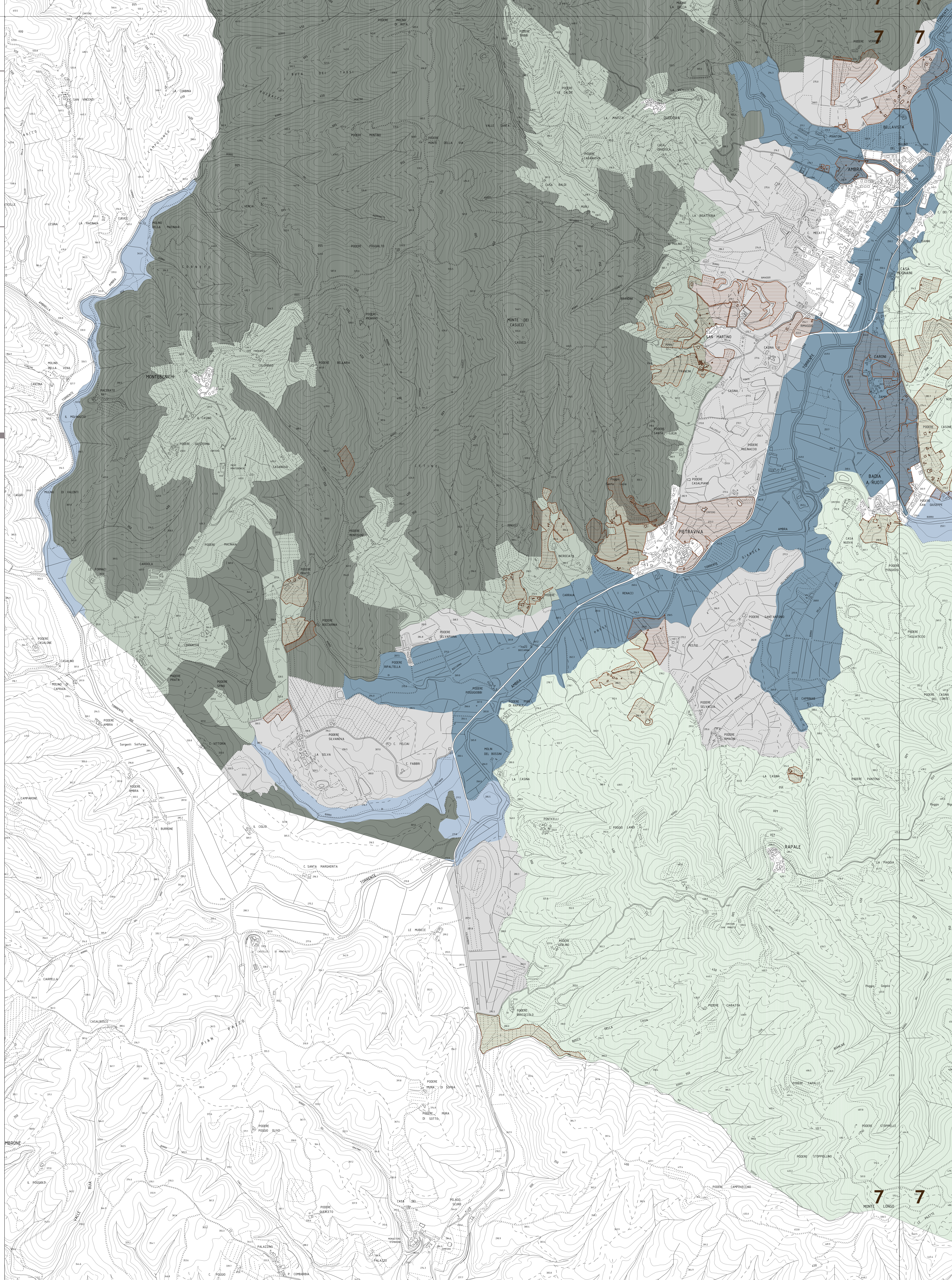
Il garante per l'informazione: Giovanni Fiorito

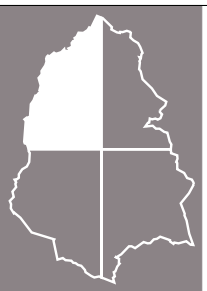
marzo 2004
con le modifiche introdotte in sede di controdeduzione alle osservazioni - maggio 2005

Piano Strutturale
C5.2b

Tutele strategiche: tipi e varianti del paesaggio agrario scala 1:10.000

-  fondovalle stretti (variante b)
-  fondovalle stretti (variante d)
-  fondovalle larghi
-  pianalti
-  sistema territoriale dell'oliveto terrazzato (variante b)
-  sistema territoriale dell'oliveto terrazzato (variante c)
-  aree boscate collinari ed altocollinari
-  coltura tradizionale mista a maglia fitta
-  limite tra Zone Agronomiche
- 7** Zona Agronomica 7: colline della Valdichiana e Valdarno sud
- 8** Zona Agronomica 8: Valdarno





Piano Regolatore Generale del Comune di Bucine

progetto: LdP Associati - architettura - urbanistica

architetti:
Antonio Magnai (responsabile)
Andrea Ensoli (responsabile Ufficio Tecnico)
Anna Calocchi
Stefania Rizzotti
sistema informativo:
Luca Gentili

collaboratori:
Cinzia Benocci, Giuseppe Ferrazza, Tommaso Gianetti, Laura Vadi
consulenti:
Simone Masini - indagini geologiche
Mauro Magnai - aspetti agronomici e valutazioni ambientali

Il Sindaco: Sauro Testi
Il garante per l'informazione: Giovanni Fiorito
marzo 2004
con le modifiche introdotte in sede di controdeduzione alle osservazioni - maggio 2005

Piano Strutturale
C5.2b

Tutele strategiche: tipi e varianti del paesaggio agrario scala 1:10.000

-  fondovalle stretti (variante b)
-  fondovalle stretti (variante d)
-  fondovalle larghi
-  pianali
-  sistema territoriale dell'oliveto terrazzato (variante b)
-  sistema territoriale dell'oliveto terrazzato (variante c)
-  aree boscate collinari ed altocollinari
-  coltura tradizionale mista a maglia fitta
-  limite tra Zone Agronomiche
- 7** Zona Agronomica 7: colline della Valdichiana e Valdarno sud
- 8** Zona Agronomica 8: Valdarno

