

Piano Regolatore Generale del Comune di Bucine

progetto: L&P Associati - architettura - urbanistica

architetti:

Antonio Mugnai (responsabile)

Andrea Ensolì (responsabile Ufficio Tecnico)

Anna Calocchi

Stefania Rizzotti

sistema informativo:

Luca Gentili

collaboratori:

Cinzia Benocci, Giuseppe Ferrazza, Tommaso Giannetti, Laura Vadi

consulenti:

Simone Masini - indagini geologiche

Mauro Mugnai - aspetti agronomici e valutazioni ambientali

Il Sindaco: Sauro Testi

Il garante per l'informazione: Giovanni Fiorito














marzo 2004

con le modifiche introdotte in sede di controdeduzione alle osservazioni - maggio 2005

Piano Strutturale

C5.2c

Tutele strategiche: geomorfologica e idrogeologica scala 1:10.000

-  geotopi di valore monumentale
-  geotopi di valore monumentale in area urbana o urbanizzabile o in contesti destinati all'estrazione
-  geotopi di valore rilevante
-  geotopi di valore rilevante in area urbana o urbanizzabile o in contesti destinati all'estrazione
-  aree instabili
-  aree allagate
-  aree di pertinenza fluviale
-  aree individuate ai fini della realizzazione di interventi per la riduzione del rischio idraulico:
-  casse di espansione
-  opere di laminazione
-  altri interventi strutturali di tipo A (Piano Stralcio dell'Autorità di Bacino dell'Arno)
-  interventi strutturali di tipo B (Piano Stralcio dell'Autorità di Bacino dell'Arno)
-  perimetro delle aree urbanizzate o urbanizzabili

Piano Regolatore Generale del Comune di Bucine

progetto: L&P Associati - architettura - urbanistica

architetti:

Antonio Mugnai (responsabile)

Andrea Ensolì (responsabile Ufficio Tecnico)

Anna Calocchi

Stefania Rizzotti

sistema informativo:

Luca Gentili

collaboratori:

Cinzia Benocci, Giuseppe Ferrazza, Tommaso Giannetti, Laura Vadi

consulenti:

Simone Masini - indagini geologiche

Mauro Mugnai - aspetti agronomici e valutazioni ambientali

Il Sindaco: Sauro Testi

Il garante per l'informazione: Giovanni Fiorito










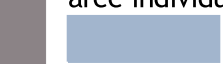



marzo 2004

con le modifiche introdotte in sede di controdeduzione alle osservazioni - maggio 2005

Piano Strutturale

C52c

Tutele strategiche: geomorfologica e idrogeologica scala 1:10.000

-  geotipi di valore monumentale
-  geotipi di valore monumentale in area urbana o urbanizzabile o in contesti destinati all'estrazione
-  geotipi di valore rilevante
-  geotipi di valore rilevante in area urbana o urbanizzabile o in contesti destinati all'estrazione
-  aree instabili
-  aree allagate
-  aree di pertinenza fluviale
-  aree individuate ai fini della realizzazione di interventi per la riduzione del rischio idraulico:
-  casse di espansione
-  opere di laminazione
-  altri interventi strutturali di tipo A (Piano Stralcio dell'Autorità di Bacino dell'Arno)
-  interventi strutturali di tipo B (Piano Stralcio dell'Autorità di Bacino dell'Arno)
-  perimetro delle aree urbanizzate o urbanizzabili



Piano Regolatore Generale del Comune di Bucine

progetto: LdP Associati - architettura - urbanistica

architetti:
Antonio Mugnai (responsabile)
Andrea Ensoli (responsabile Ufficio Tecnico)
Anna Calocchi
Stefania Rizzotti

sistema informativo:
Luca Gentili

collaboratori:
Cinzia Benocci, Giuseppe Ferrazza, Tommaso Giannetti, Laura Vadi

consulenti:
Simone Masini - indagini geologiche
Mauro Mugnai - aspetti agronomici e valutazioni ambientali

Il Sindaco: Sauro Testi














Il garante per l'informazione: Giovanni Fiorito

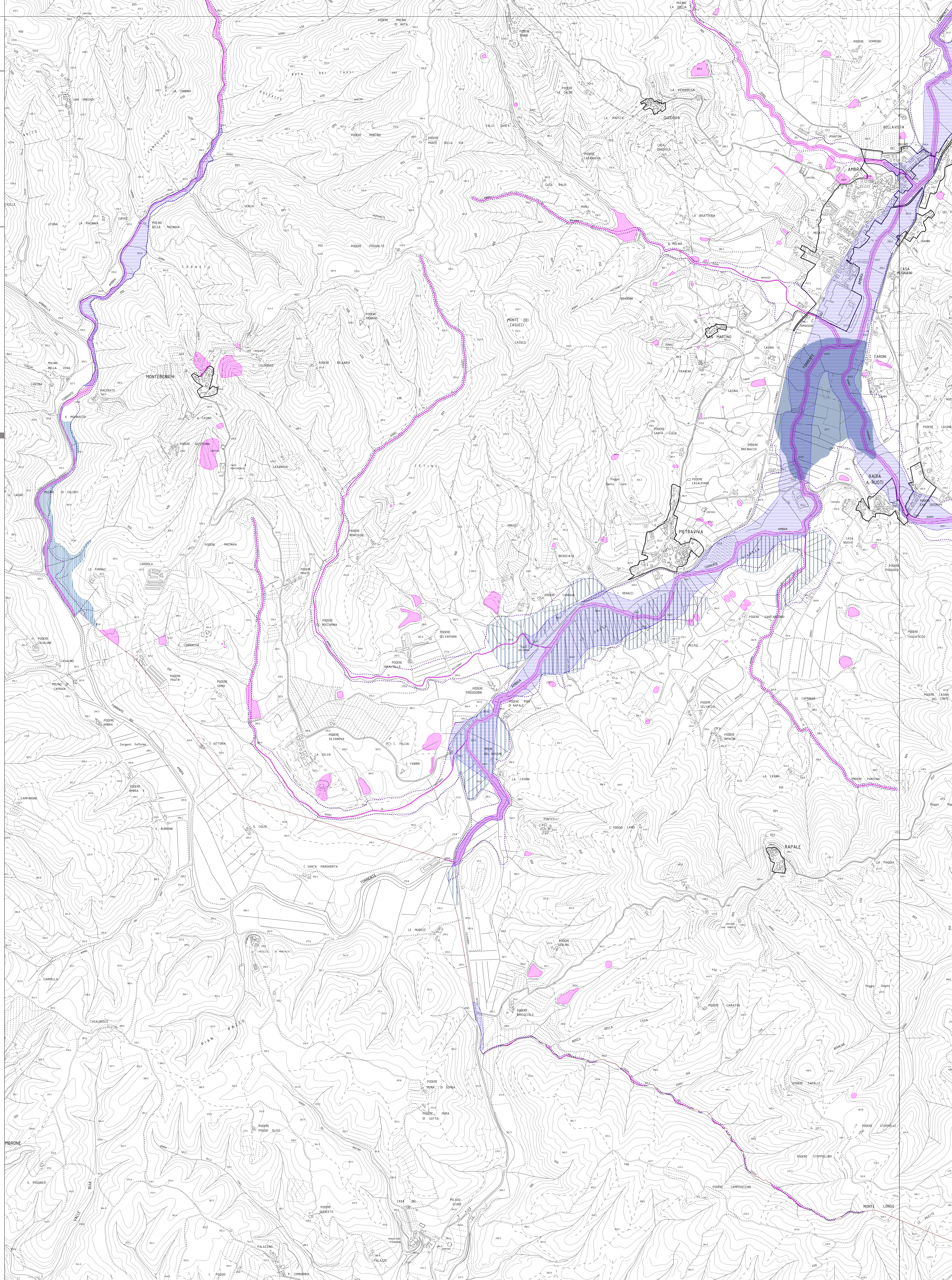
marzo 2004

con le modifiche introdotte in sede di controdeduzione alle osservazioni - maggio 2005

Piano Strutturale
C5.2c

Tutele strategiche: geomorfologica e idrogeologica scala 1:10.000

-  geotipi di valore monumentale
-  geotipi di valore monumentale in area urbana o urbanizzabile o in contesti destinati all'estrazione
-  geotipi di valore rilevante
-  geotipi di valore rilevante in area urbana o urbanizzabile o in contesti destinati all'estrazione
-  aree instabili
-  aree allagate
-  aree di pertinenza fluviale
-  aree individuate ai fini della realizzazione di interventi per la riduzione del rischio idraulico:
-  casse di espansione
-  opere di laminazione
-  altri interventi strutturali di tipo A (Piano Stralcio dell'Autorità di Bacino dell'Arno)
-  interventi strutturali di tipo B (Piano Stralcio dell'Autorità di Bacino dell'Arno)
-  perimetro delle aree urbanizzate o urbanizzabili



Piano Regolatore Generale del Comune di Bucine














progetto: LdP Associati - architettura - urbanistica

architetti:
Antonio Mugnai (responsabile)
Andrea Ensoli (responsabile Ufficio Tecnico)
Anna Calocchi
Stefania Rizzotti
sistema informativo:
Luca Gentili

collaboratori:
Cinzia Benocci, Giuseppe Ferrazza, Tommaso Giannetti, Laura Vadi
consulenti:
Simone Masini - indagini geologiche
Mauro Mugnai - aspetti agronomici e valutazioni ambientali

Il Sindaco: Sauro Testi
Il garante per l'informazione: Giovanni Fioritto
marzo 2004
con le modifiche introdotte in sede di controdeduzione alle osservazioni - maggio 2005

Tutele strategiche: geomorfologica e idrogeologica scala 1:10.000

-  geotipi di valore monumentale
-  geotipi di valore monumentale in area urbana o urbanizzabile o in contesti destinati all'estrazione
-  geotipi di valore rilevante
-  geotipi di valore rilevante in area urbana o urbanizzabile o in contesti destinati all'estrazione
-  aree instabili
-  aree allagate
-  aree di pertinenza fluviale
-  aree individuate ai fini della realizzazione di interventi per la riduzione del rischio idraulico:
 -  casse di espansione
 -  opere di laminazione
 -  altri interventi strutturali di tipo A (Piano Stralcio dell'Autorità di Bacino dell'Arno)
 -  interventi strutturali di tipo B (Piano Stralcio dell'Autorità di Bacino dell'Arno)
-  perimetro delle aree urbanizzate o urbanizzabili

