

Piano Regolatore Generale del Comune di Bucine

progetto: LdP Associati - architettura - urbanistica

architetti:

Antonio Mugnai (responsabile)

Andrea Ensolì (responsabile Ufficio Tecnico)

Anna Calocchi

Stefania Rizzotti

sistema informativo:

Luca Gentili

collaboratori:

Cinzia Benocci, Giuseppe Ferrazza, Tommaso Giannelli, Laura Yadi

consulenti:

Simone Masini - indagini geologiche

Mauro Mugnai - aspetti agronomici e valutazioni ambientali




Il Sindaco: Sauro Testi

Il garante per l'informazione: Giovanni Florito

marzo 2004

Piano Strutturale
G.3

Attitudine alla trasformazione del territorio scala 1:10.000

-  aree della conservazione (aree non trasformabili)
-  aree della conservazione: nuclei di matrice storica
-  rete dei percorsi viari da conservare
-  altri edifici di antico impianto
-  aree a trasformazione limitata di primo livello
-  aree a trasformazione limitata di secondo livello
-  aree a trasformazione limitata di terzo livello
-  aree a trasformazione limitata di quarto livello
-  aree a trasformazione condizionata
-  edifici da mantenere o riqualificare in aree della conservazione
-  strade da mantenere o riqualificare in aree della conservazione
-  aree urbanizzate/urbanizzabili
-  area strategica di intervento esterna alle aree urbanizzate/urbanizzabili

Piano Regolatore Generale del Comune di Bucine

progetto: LdP Associati - architettura - urbanistica

architetti:

Antonio Mugnai (responsabile)

Andrea Ersoli (responsabile Ufficio Tecnico)

Anna Calocchi

Stefania Rizzotti

sistema informativo:

Luca Gentili

collaboratori:

Cinzia Benocci, Giuseppe Ferrazza, Tommaso Gianni, Laura Yadi

consulenti:

Simone Masini - indagini geologiche

Mauro Mugnai - aspetti agronomici e valutazioni ambientali

Il Sindaco: Sauro Testi

Il garante per l'informazione: Giovanni Florito

marzo 2004

con le modifiche introdotte in sede di controdeduzione alle osservazioni - maggio 2005

Piano Strutturale
G.5.3

Attitudine alla trasformazione del territorio scala 1:10.000

-  aree della conservazione (aree non trasformabili)
-  aree della conservazione: nuclei di matrice storica
-  rete dei percorsi viari da conservare
-  altri edifici di antico impianto
-  aree a trasformazione limitata di primo livello
-  aree a trasformazione limitata di secondo livello
-  aree a trasformazione limitata di terzo livello
-  aree a trasformazione limitata di quarto livello
-  aree a trasformazione condizionata
-  edifici da mantenere o riqualificare in aree della conservazione
-  strade da mantenere o riqualificare in aree della conservazione
-  aree urbanizzate/urbanizzabili
-  area strategica di intervento esterna alle aree urbanizzate/urbanizzabili



Piano Regolatore Generale del Comune di Bucine

progetto: LdP Associati - architettura - urbanistica

architetti:
Antonio Mugnai (responsabile)
Andrea Ensolì (responsabile Ufficio Tecnico)
Anna Calocchi
Stefania Rizzotti
sistema informativo:
Luca Gentili

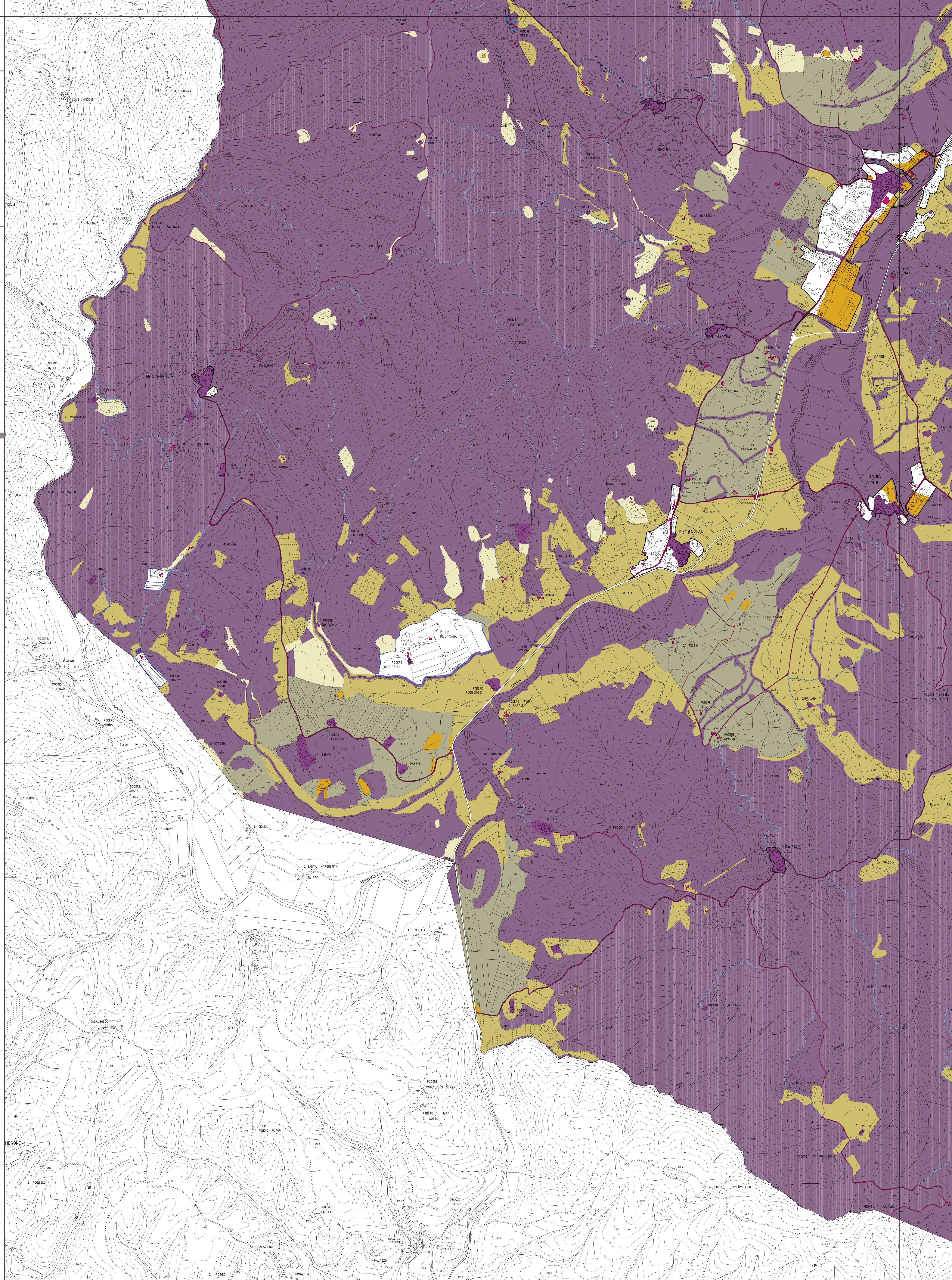
collaboratori:
Cinzia Benocci, Giuseppe Ferrazza, Tommaso Giannetti, Laura Vadi
consulenti:
Simone Masini - indagini geologiche
Mauro Mugnai - aspetti agronomici e valutazioni ambientali

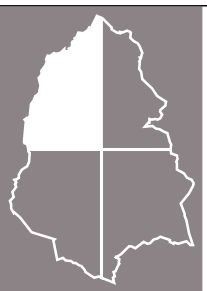
Il Sindaco: Sauro Testi
Il garante per l'informazione: Giovanni Fiorito
marzo 2004
con le modifiche introdotte in sede di controdeduzione alle osservazioni - maggio 2005

Piano Strutturale
C53

Attitudine alla trasformazione del territorio scala 1:10.000

-  aree della conservazione (aree non trasformabili)
-  aree della conservazione: nuclei di matrice storica
-  rete dei percorsi viari da conservare
-  altri edifici di antico impianto
-  aree a trasformazione limitata di primo livello
-  aree a trasformazione limitata di secondo livello
-  aree a trasformazione limitata di terzo livello
-  aree a trasformazione limitata di quarto livello
-  aree a trasformazione condizionata
-  edifici da mantenere o riqualificare in aree della conservazione
-  strade da mantenere o riqualificare in aree della conservazione
-  aree urbanizzate/urbanizzabili
-  area strategica di intervento esterna alle aree urbanizzate/urbanizzabili





Piano Regolatore Generale del Comune di Bucine

progetto: LdP Associati - architettura - urbanistica

architetti:
Antonio Mugnai (responsabile)
Andrea Ensoli (responsabile Ufficio Tecnico)
Anna Calocchi
Stefania Rizzotti









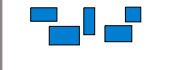

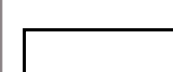


sistema informativo:
Luca Gentili

collaboratori:
Cinzia Benocci, Giuseppe Ferrazza, Tommaso Giannetti, Laura Vadi
consulenti:
Simone Masini - indagini geologiche
Mauro Mugnai - aspetti agronomici e valutazioni ambientali

Il Sindaco: Sauro Testi
Il garante per l'informazione: Giovanni Fiorito
marzo 2004
con le modifiche introdotte in sede di controdeduzione alle osservazioni - maggio 2005

Piano Strutturale
C53

Attitudine alla trasformazione del territorio scala 1:10.000

-  aree della conservazione (aree non trasformabili)
-  aree della conservazione: nuclei di matrice storica
-  rete dei percorsi viari da conservare
-  altri edifici di antico impianto
-  aree a trasformazione limitata di primo livello
-  aree a trasformazione limitata di secondo livello
-  aree a trasformazione limitata di terzo livello
-  aree a trasformazione limitata di quarto livello
-  aree a trasformazione condizionata
-  edifici da mantenere o riqualificare in aree della conservazione
-  strade da mantenere o riqualificare in aree della conservazione
-  aree urbanizzate/urbanizzabili
-  area strategica di intervento esterna alle aree urbanizzate/urbanizzabili

