

Circondario della Val di Cornia
Provincia di Livorno



Campiglia M.ma Piombino Suvereto

**REGOLAMENTO
URBANISTICO
d' AREA**

ELABORATO MODIFICATO A SEGUITO ACCOGLIMENTO
OSSERVAZIONI E CONTRIBUTO AUTORITA' DI BACINO

Ufficio di Piano:
Coordinatore :
Arch. Alessandro Grassi

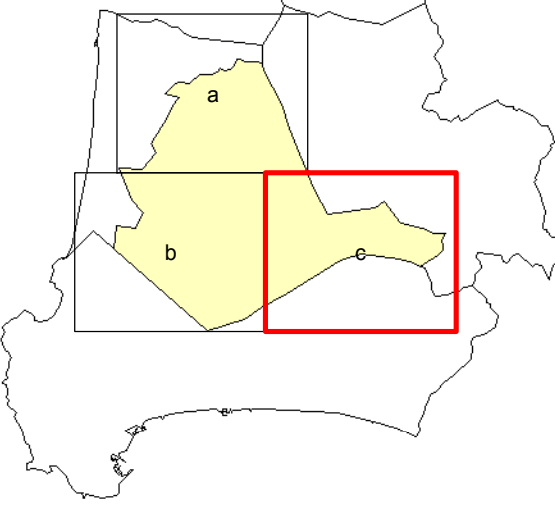
Arch. Camilla Ferrini Feroni
Geom. Antonio Riccazzini
Arch. Ivano Bonni
Arch. Laura Pincini
Arch. Massimiliano Franci
Arch. Annalisa Giogetti
Arch. Cristina Guerrieri
Geom. Valerio Buonaccorsi

Consulente scientifico:
Arch. Silvia Viviani

Indagini geologiche
e calcoli idraulici:
Geol. Alberto Frullini
Geol. Roberto Sinatti
Prof. Ing. Stefano Pagliara

Consulenti:
Ambiente Italia s.r.l.
Ldp GIS s.r.l.
Iages s.r.l.






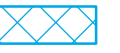

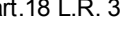








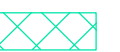
Garante della comunicazione:
Dott.ssa Laura Pasquinucci




MAGGIO 2011

Comune di Campiglia M.ma
Fasce di rispetto e di tutela

Tavola
C6.c
scala 1:10.000

-  Perimetro centro abitato
(D.lgs 30 aprile 1992, n.285, D.P.R. 16 dicembre 1992, n.495)
-  Fascia rispetto stradale
(D.lgs 30 aprile 1992, n.285, D.P.R. 16 dicembre 1992, n.495)
-  Fascia di rispetto della linea e dell'impianto ferroviario
(D.P.R. 11 luglio 1980, n.753 - Titolo III)
-  Fascia di salvaguardia volta alla tutela della qualità delle acque destinate al consumo umano
(D.lgs 11 maggio 1999, n.152)
-  Fascia di tutela assoluta
-  Fascia di rispetto
-  Fascia di protezione
- Area di salvaguardia delle acque termali
(art.18 L.R. 38/2004)**
-  Zona di rispetto
-  Zone di protezione ambientale
-  Ambito di rispetto del cimitero
(R.D. 27 luglio 1934, n.1265)
-  A.S.I.P. - area strategica per interventi di prevenzione
-  Area di pertinenza fluviale
(art.9 norme P.A.I.)
-  Aree boscate percorse dal fuoco
(L.R. 39/2000 e successive modifiche)
-  Fascia rispetto di tutela assoluta dei corsi d'acqua
reticolo di riferimento del Piano di Bacino
(art.96 R.D.523 del 1904)
-  Zona di protezione intorno agli osservatori astronomici
(L.R. 39/2005, Titolo IV)
-  Elettrodotti - Distanza di prima approssimazione
(Legge n°36 del 2001 e Decreto del 29 maggio 2008)
-  Metanodotti e gasdotti
Nei comuni di Campiglia M.ma, Piombino, Suvereto, risultano presenti condotte
in alta pressione implicanti fascia di rispetto oscillante tra 1,5 metri e 30 metri;
la presente carta assume funzione solo conoscitiva e non ha effetto di vincolo

 Corridoio infrastrutturale
(art.79 - Disciplina Piano Strutturale)

