



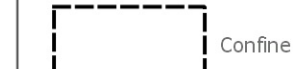








PROGETTISTI  
**HYDROGEO**  
INGEGNERIA

## PIANO STRUTTURALE

RECUPERO DELLE MODIFICHE ALLE PERIMETRAZIONI DELLE AREE A PERICOLOSITÀ DA ALLUVIONE DELLA CARTOGRAFIA DI POGA RIGUARDANTI IL RETICOLO PRINCIPALE, APPROVATE CON DECRETO N. 100 DEL 03/11/2021

151.5.4 - Planimetria delle Aree Allagate TR 200 anni Battenti Idrometrici Massimi  
Quadro Sud (Scala 1:10.000) - Rev. Nov2021

### Legenda

-  confine comunale
-  via Tavola 251,7
- Battenti [m]**
-  0-0,25
-  0,25-0,5
-  0,5-1
-  1-2
-  2-3
-  3-4
-  >4

Scala 1:10.000  
Le coordinate geografiche di bordo della tavola sono riferite al sistema di riferimento geografico EPSG: 3003 - Monte Mario - Italy zone 1

