








PROGETTISTI  
**HYDROGEO**  
INGEGNERIA

## PIANO STRUTTURALE

RECUPERO DELLE MODIFICHE ALLE PERIMETRAZIONI DELLE AREE A PERICOLOSITÀ DA ALLUVIONE DELLA CARTOGRAFIA DI POGRA RIGUARDANTI IL RETICOLO PRINCIPALE, APPROVATE CON DECRETO N. 100 DEL 03/11/2021

151.9.2 - Planimetria della Pericolosità Idraulica ai sensi della LR41/2018  
Quadro Sud (Scala 1:10.000) - Rev. Nov2021

### Legenda

-  confine comunale
-  via Tavola 251.7
- Pericolosità Idraulica da Modello Idrologico-Litologico**
-  Area a pericolosità da alluvione rare o di estrema intensità (P1)
-  Area a pericolosità da alluvione poco frequenti (P2)
-  Area a pericolosità da alluvione frequenti (P3)

Scala 1:10.000  
Le coordinate geografiche di bordo della tavola sono riferite al sistema di riferimento geografico EPSG: 3003 - Monte Mario - Italy zone 1

