

PIANO OPERATIVO



Comune di Montemurlo
Provincia di Prato

PO

novembre 2018

QC - quadro conoscitivo

**Schede di Rilievo degli altri edifici
di antico impianto**

QC 02

VOLUME

1

(schede 8-70)

Sindaco

Mauro Lorenzini

Assessore all' Urbanistica

Giorgio Perruccio

Responsabile del procedimento

Giacomo Dardi

Garante dell' Informazione e Partecipazione

Sara Tintori

Gruppo di progetto

Daniela Campolmi

responsabile Urbanistica

Maria Grazia La Porta

responsabile Pianificazione intermedia

Sara Pescioni

Luca Agostini

Consulenti

Aspetti ambientali - VAS

Andrea Giraldi

Sistema informativo

Idp progetti gis

Aspetti socio-economici

Mauro Lombardi

Marika Macchi

Annalisa Tonarelli

Aspetti geologici

Gaddo Mannori

Ferruccio Capecchi

Alessandra Mucci

Aspetti idraulici

Davide Settesoldi

Contribuiti di settore

Settore edilizia privata -SUAP

Sandra Vannucci

Claudia Baroncelli

Cristiano Nastasi



Schede di Rilievo degli altri edifici di antico impianto

NR Scheda	Toponimo/Indirizzo
8	Via Bicchieraia, 96
9	Via Piave, 15
12	Via B.Pieratti, 1
14	Via Montalese, 723
15	Via B.Pieratti, 2
17	Via Montalese, 568
20	Via Casini, 26
21	Via G.Verdi, 20
22	Via B.Pieratti, 82
23	Via B.Pieratti, 88
24	Via G.Deledda, 2
25	Via Catalani, 1
26	Via Catalani, 4
28	Via Casini, 22
29	Via Tanaro
31	Via Fornacelle, 34
32	Via Fornacelle, 90
34	Via Casini, 8
35	Via Fornacelle, 100
36	Via Montegrappa, 35/1
39	Via della Casetta, 54
40	Via della Casetta, 52
41	Via Piave, 3
42	Via Morecci, 39
45	Via Cicignano, 23
48	Via Montalese, 717
49	Via Freccioni
51	Via B.Pieratti, 61
52	Via Montalese, 699
57	Via Montalese, 504
58	Piazza Castello, 32
59	Via Fornacelle, 48
60	Via Fornacelle, 74
62	Via degli Ortacci, 1
64	Via Fornacelle, 99
65	Via Fornacelle, 85
66	Via Freccioni
67	Via Fornacelle, 29
68	Via Fornacelle, 25
69	Via Fornacelle, 19
70	Via Fornacelle, 89
72	Via Fornacelle, 33

73	Via Torino, 10
74	Via Adige, 6
75	Via Adige, 8
76	Via Adige, 18
79	Via Fornacelle, 13
80	Via Morecci, 82
82	Podere Casone
83	Via Bagnolo di Sopra, 69
84	Via B.Pieratti, 84
85	Via Bagnolo di Sopra, 12
86	Via E.Fermi, 3
87	Via Morecci, 46
88	Via Fornacelle, 15
89	Via Adige,17
91	Via Adige, 1
92	Via Adige, 9
93	Via Morecci, 63
94	Via della Rocca, 22
95	Via Torino, 4
96	Via Adige, 2
97	Via Casini, 72
98	Via Casini, 40
99	Via Casini, 50
100	Via Cagliari, 20
101	Via Fornacelle, 41
102	Via Morecci, 62
103	Via Casini
104	Via Casini, 70
105	Via Casini, 34
106	Via Barzano, 53
109	Piazza Castello, 16
110	Piazza M.P.Contardi (Chiesa Sacro Cuore)
111	Via I.Badioli, 42
112	Via Barzano, 11
113	Via Udine, 80
114	Via G.Matteotti, 5
115	Via Casini
116	Via Indipendenza, 8
117	Via G.Mazzini, 4
120	Via G.Mazzini, 5
122	Via G.Mazzini, 8
123	Via G.Mazzini, 16
124	Via Matteotti, 37
125	Via Matteotti, 11
126	Via G.Mazzini, 13
127	Via G.Mazzini, 22

128	Via G.Mazzini, 27
129	Via del Lavoro, 25
132	Via Iseo, 2
133	Via Barzano, 72
134	Via Barzano, 3
135	Via Barzano 116
137	Via R.Scarpettini, 73
138	Via Barzano, 148
139	Via Fornacelle, 5
140	Via Montegrappa, 57
141	Via Barzano, 67
142	Via della Rocca, 14
144	Via del Parco, 93
145	Via Barzano, 67
146	Piazza Castello, 5
147	Via Montalese, 452
149	Via Montalese, 434
150	Via Montalese, 424
151	Piazza M.P.Contardi, 3
152	Via Montalese, 449
153	Via del Parco, 67
154	Via R.Scarpettini, 4
155	Via R.Scarpettini, 93
156	Piazza M.P.Contardi, 6
157	Via R.Scarpettini, 12
158	Via Montalese, 380
159	Via D.Alighieri, 83
160	Via Montalese, 372
161	Via Montalese, 368
162	Via Montalese, 386
163	Via R.Scarpettini, 17
164	Via del Giglio, 7
166	Via Morecci, 98
167	Via Selvavecchia
168	Via R.Scarpettini, 76
169	Via R.Scarpettini, 56
170	Via R.Scarpettini, 58
171	Via Montalese, 470
172	Via Montalese, 269
173	Via del Ragno, 34
174	Via Genova, 5
175	Via R.Scarpettini, 36
176	Via Bagnolo di Sopra, 41
177	Via Bagnolo di Sopra, 45
178	Via Montalese, 312
179	Via Montalese, 308

180	Via Bagnolo di Sopra, 33
181	Via Barzano, 134
182	Via Bagnolo di Sopra, 29
183	Via R.Scarpettini, 66
184	Casa Volpaiola
185	Via Montalese, 290
186	Via Toscanini, 1
187	Via Montalese, 371
188	Via Montalese, 296
189	Via Lungo il Bagnolo, 2
190	Via Montalese, 219
191	Via Montalese, 207
192	Via Montalese, 286
193	Via Montalese, 214
194	Via Riva, 29
195	Via Montalese, 199
196	Via Riva, 5
197	Via Montalese, 164
198	Via del Casone, 1
199	Via Milano, 26
200	Via Perugia, 41
201	Villa Nuova
202	Via Popolesco, 18
203	Via Riva, 90
204	Podere Pantano
205	Casa Riva
206	Via Pisa, 5
207	Via R.Scarpettini
208	Via Cafaggio
209	Podere Istio
210	Podere Palarcianino
211	Via Venezia
212	Via Venezia, 125
213	Via Roma, 12
214	Via Pericolo, 2
215	Via Oste, 177
216	Via R.Scarpettini, 411
217	Podere Le Colombaie
218	Podere Vivaio
219	Via R.Scarpettini, 211
220	Via di Vittorio
221	Via Labriola, 180
222	Via Pompei, 9
223	Via Parugiano di Sotto, 112
224	Via Labriola, 251
225	Via A.Gramsci, 89

226	Via Bagnolo, 23
227	Via Bagnolo, 1
228	Via di Vittorio, 84
229	Via Garigliano, 37
230	Via del Villaggio, 6
231	Via Giotto, 93
232	Via Oste, 7
233	Via Bagnolo, 18
234	Via Montalese, 187
235	Via Bagnolo, 32
236	Via Bagnolo, 2
237	Via Albiano
238	Casa Funandola
239	Via Albiano
240	Cicignano
241	Via Gualchiera
242	Scarpellino
243	Scarpellino
244	Scarpellino
246	Via Fornacelle, 102
247	Il Carbonizzo
248	Via Bicchieraia
250	Via Pistoiese, 2
251	Via Puccini, 72
252	Via Pantano, 35
253	Via Labriola, 91
254	Via Cagliari, 24
255	Casa la Querce
257	Via Fornacelle, 93
258	Via Manzoni, 6,8
259	Via Barzano, 121,123
260	Via Piave, 11
261	Podere L'Olmo

Comune di Montemurlo

Rilievo degli altri edifici di antico impianto

Scheda n°8

Utoe: 1

Descrizione:

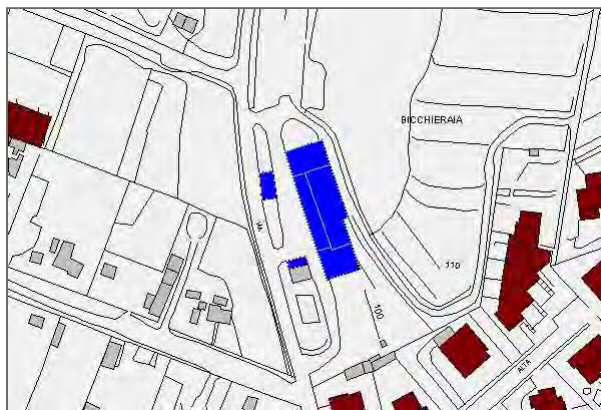
Indirizzo: **VIA BICCHIERAIA**

96,98,100,102,104,106,108 Toponimo:

Data del rilievo: **9/10/2007**

Area totale: **745.36 m²**

Volume totale: **5813.47 m³ (stima)**



zone residenziali	elementi del suolo	altre indicazioni
edifici complessi ed aggregazioni di edifici mono	parcheggio pubblico	edifici dismessi
schiere singole e aggregate	verde pubblico attrezzato	edificio di interesse storico architettonico
ville e vilini	verde pubblico sportivo	sovrapposizione di funzioni
palazzine	parchi e giardini privati di pregio	percorsi pedonali e sentieri
case in linea	oro	accessi pedonali
case rurali	aree pavimentate	accessi carrabili
case rurali	aree semipermeabili e permeabili	numero di piani
annessi	depositi a cielo aperto	cantieri
annessi in muratura	elementi vegetazionali	degrado ambientale e architettonico
tetti	alberature isolate o raggruppate a filari	restrizioni leggere
baracche	boschi e/o macchie	restrizioni in muratura
zone non residenziali	acque	muri di pregio
industrie ed artigianati	corsi d'acqua e laghi	tabernacoli o similari
attrezzature commerciali	opere idrauliche	
servizi	colture	
complessi direzionali	tipo di coltura	
attrezzature ricreative		
distributori di carburanti		
edifici per attività agricole		



Rilievo urbano

Informazioni generali

Edifici appartenenti alla scheda: 22347,22348,22349,22815,22816

Presenza giardino: si

Pavimentazione pertinenza: in asfalto



Planimetria con numerazione degli edifici e dei punti di vista

FOTO N° 922 (EDIFICIO 22347)



FOTO N° 923 (EDIFICIO 22347)



FOTO N° 924 (EDIFICIO 22347)



FOTO N° 925 (EDIFICIO 22347)



FOTO N° 926 (EDIFICIO 22347)



FOTO N° 927 (EDIFICIO 22347)



FOTO N° 928 (EDIFICIO 22348)



Descrizione morfologica e tipologica

Edificio n. 22347

Tipologia: villa o villino

N. alloggi: 1

Caratteristiche architettoniche	Elementi incongrui	Paramento esterno
Presenza sottotetto: no	Infissi inadeguati: assenti	Paramento prevalente: intonaco
Presenza seminterrato: no	Dispositivi di oscuramento inadeguati: assenti	Colore intonaco: giallo
Tipo di copertura: a padiglione	Materiali di gronda inadeguati: assenti	Presenza basamento in pietra: no
Stato della copertura: buono		

Elementi di pregio: no

Presenza di superfetazioni: no

Edificio n. 22348

Tipologia:

N. alloggi:

edificio precario

Edificio n. 22349

Tipologia: a corte

N. alloggi:

Caratteristiche architettoniche	Elementi incongrui	Paramento esterno
Presenza sottotetto: no	Infissi inadeguati:	Paramento prevalente: intonaco
Presenza seminterrato: no	Dispositivi di oscuramento inadeguati:	Colore intonaco: grigio
Tipo di copertura: piana	Materiali di gronda inadeguati:	Presenza basamento in pietra: no
Stato della copertura: discreto		

Elementi di pregio: no

Presenza di superfetazioni: no

Edificio n. 22815

Tipologia: palazzina

N. alloggi: 6

Caratteristiche architettoniche	Elementi incongrui	Paramento esterno
Presenza sottotetto: no	Infissi inadeguati: assenti	Paramento prevalente: intonaco
Presenza seminterrato: no	Dispositivi di oscuramento inadeguati: assenti	Colore intonaco: giallo
Tipo di copertura: a capanna	Materiali di gronda inadeguati: travetti di cemento e tavelle	Presenza basamento in pietra: no
Stato della copertura: buono		

Elementi di pregio: no

Presenza di superfetazioni: no

Edificio n. 22816

Tipologia: palazzina

N. alloggi: 2

Caratteristiche architettoniche	Elementi incongrui	Paramento esterno
Presenza sottotetto: si	Infissi inadeguati: assenti	Paramento prevalente: intonaco
Presenza seminterrato: no	Dispositivi di oscuramento inadeguati: assenti	Colore intonaco: giallo
Tipo di copertura: a falde	Materiali di gronda inadeguati: travetti di cemento e tavelle	Presenza basamento in pietra: no
Stato della copertura: buono		

Elementi di pregio: no

Presenza di superfetazioni: no

Caratteristiche dimensionali ed usi

U.V. N°	H (m)	Superficie (m ²)	Volume (m ³)	Piani	Piani interr.	Uso prev.	Uso piano terra
8347	0	128.70	0.00	3.0	0	Residenza	Residenza
Totale:		128.70	0.00				

U.V. N°	H (m)	Superficie (m ²)	Volume (m ³)	Piani	Piani interr.	Uso prev.	Uso piano terra
8540	0	53.88	0.00	1.0	0	Garage	Garage
Totale:		182.58	0.00				

U.V. N°	H (m)	Superficie (m ²)	Volume (m ³)	Piani	Piani interr.	Uso prev.	Uso piano terra
8354	0	21.40	0.00	1.0	0		
Totale:		203.98	0.00				

U.V. N°	H (m)	Superficie (m ²)	Volume (m ³)	Piani	Piani interr.	Uso prev.	Uso piano terra
10702	0	147.68	0.00	2.0	0	Residenza	residenza,garage
10703	0	259.39	0.00	3.0	0	Residenza	Residenza
Totale:		611.05	0.00				

U.V. N°	H (m)	Superficie (m ²)	Volume (m ³)	Piani	Piani interr.	Uso prev.	Uso piano terra
8527	0	134.31	0.00	3.0	0	Residenza	Residenza
Totale:		745.36	0.00				

Giudizio di valore

Edificio	Integrità fisica	Valore dell'edificio
22347	mediamente conservato (occorrente di manutenzione ordinaria e straordinaria)	Medio

Edificio	Integrità fisica	Valore dell'edificio
22348		

Edificio	Integrità fisica	Valore dell'edificio

22349	mediamente conservato (occorrente di manutenzione ordinaria e straordinaria)	Scarso
-------	--	--------

Edificio	Integrità fisica	Valore dell'edificio
22815	mediamente conservato (occorrente di manutenzione ordinaria e straordinaria)	Medio

Edificio	Integrità fisica	Valore dell'edificio
22816	mediamente conservato (occorrente di manutenzione ordinaria e straordinaria)	Medio

Comune di Montemurlo

Rilievo degli altri edifici di antico impianto

Scheda n°9

Utoe: 1

Descrizione:

Indirizzo: **VIA PIAVE 15,17** Toponimo:

Data del rilievo: **9/10/2007**

Area totale: **107.97 m²**

Volume totale: **647.80 m³ (stima)**



zone residenziali	elementi del suolo	altre indicazioni
edifici complessi ed aggregazioni di edifici mono	parcheggio pubblico	edifici dismessi
schiere singole e aggregate	verde pubblico attrezzato	edificio di interesse storico architettonico
ville e vilini	verde pubblico sportivo	sovrapposizione di funzioni
palazzine	parchi e giardini privati di pregio	percorsi pedonali e sentieri
case in linea	oro	accessi pedonali
case rurali	aree pavimentate	accessi carrabili
	aree semipermeabili e permeabili	numero di piani
	depositi a cielo aperto	cantieri
annessi		degrado ambientale e architettonico
annessi in muratura	elementi vegetazionali	recinzioni leggere
tetti	alberature isolate o raggruppate a filari	recinzioni in muratura
baracche	boschi e/o macchie	muri di pregio
		tabernacoli o similari
zone non residenziali		
industrie ed artigianato	acque	
attrezzature commerciali	corsi d'acqua e laghi	
servizi	opere idrauliche	
complessi direzionali		
attrezzature ricreative	colture	
distributori di carburanti	tipo di coltura	
edifici per attività agricole		



Rilievo urbano

Informazioni generali

Edifici appartenenti alla scheda: 21362
 Presenza giardino: si
 Pavimentazione pertinenza: porfido



Planimetria con numerazione degli edifici e dei punti di vista

FOTO N° 929 (EDIFICIO 21362)



FOTO N° 930 (EDIFICIO 21362)



FOTO N° 931 (EDIFICIO 21362)



FOTO N° 932 (EDIFICIO 21362)



Descrizione morfologica e tipologica

Edificio n. 21362

Tipologia: villa o villino

N. alloggi: 1

Caratteristiche architettoniche	Elementi incongrui	Paramento esterno
Presenza sottotetto: no	Infissi inadeguati: assenti	Paramento prevalente: intonaco
Presenza seminterrato: si	Dispositivi di oscuramento inadeguati: persiane in alluminio	Colore intonaco: giallo
Tipo di copertura: a padiglione	Materiali di gronda inadeguati: assenti	Presenza basamento in pietra: no
Stato della copertura: ottimo		

Elementi di pregio: no

Presenza di superfetazioni: no

Caratteristiche dimensionali ed usi

U.V. N°	H (m)	Superficie (m ²)	Volume (m ³)	Piani	Piani interr.	Uso prev.	Uso piano terra
8688	0	107.97	0.00	2.0	1	Residenza	Residenza
Totale:		107.97	0.00				

Giudizio di valore

Edificio	Integrità fisica	Valore dell'edificio
21362	completamente manomesso	Scarso

Comune di Montemurlo

Rilievo degli altri edifici di antico impianto

Scheda n°12

Utoe: 1

Descrizione:

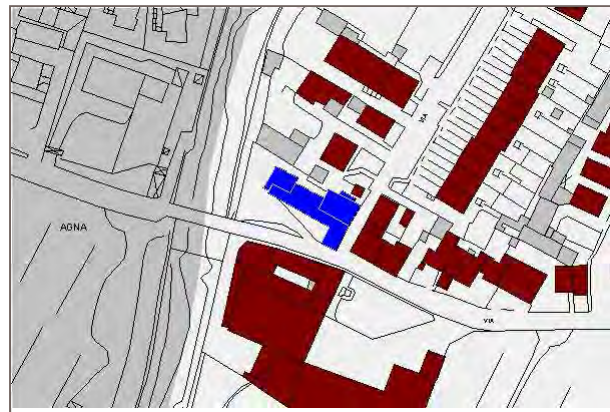
Indirizzo: **VIA B.PIERATTI 1,3,3/13**

VIA MONTALESE 582,584,586,588 Toponimo:

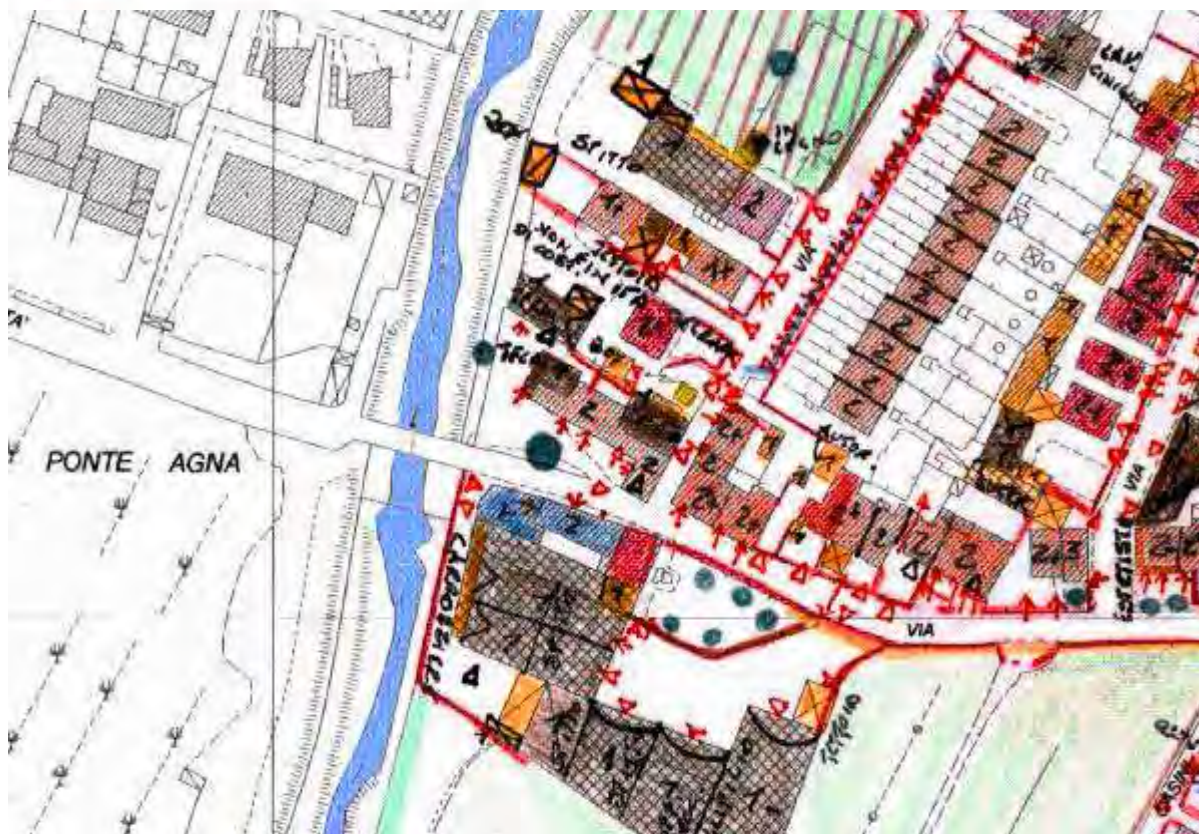
Data del rilievo: **10/10/2007**

Area totale: **401.49 m²**

Volume totale: **n.d.**



zone residenziali	elementi del suolo	altre indicazioni
edifici complessi ed aggregazioni di edifici mono	parcheggio pubblico	edifici dismessi
schiere singole e aggregate	verde pubblico attrezzato	edificio di interesse storico architettonico
ville e vilini	verde pubblico sportivo	sovrapposizione di funzioni
palazzine	parchi e giardini privati di pregio	percorsi pedonali e sentieri
case in linea	oro	accessi pedonali
case rurali	aree pavimentate	accessi carrabili
	aree semipermeabili e permeabili	numero di piani
	depositi a cielo aperto	cantieri
annessi		degrado ambientale e architettonico
annessi in muratura	elementi vegetazionali	recinzioni leggere
taccuini	alberature isolate o raggruppate a filari	recinzioni in muratura
baracche	boschi e/o macchie	muri di pregio
		tabernacoli o similari
zone non residenziali	acque	
industrie ed artigianati	corsi d'acqua e laghi	
attrezzature commerciali	opere idrauliche	
servizi		
complessi direzionali	colture	
attrezzature ricreative	tipo di coltura	
distributori di carburanti		
edifici per attività agricole		



Rilievo urbano

Informazioni generali

Edifici appartenenti alla scheda: 22353,22351,22352

Presenza giardino: no

Pavimentazione pertinenza: ghiaia



Planimetria con numerazione degli edifici e dei punti di vista

FOTO N° 944 (EDIFICIO 22351)



FOTO N° 945 (EDIFICIO 22351)



FOTO N° 946 (EDIFICIO 22351)



FOTO N° 947 (EDIFICIO 22351)



FOTO N° 948 (EDIFICIO 22351)



FOTO N° 936 (EDIFICIO 22352)



FOTO N° 937 (EDIFICIO 22353)



FOTO N° 938 (EDIFICIO 22353)



FOTO N° 939 (EDIFICIO 22353)



FOTO N° 940 (EDIFICIO 22353)



FOTO N° 941 (EDIFICIO 22353)



FOTO N° 942 (EDIFICIO 22353)



FOTO N° 943 (EDIFICIO 22353)



Descrizione morfologica e tipologica

Edificio n. 22353

Tipologia: casa rurale

N. alloggi: 4

Caratteristiche architettoniche	Elementi incongrui	Paramento esterno
Presenza sottotetto: no	Infissi inadeguati: assenti	Paramento prevalente: intonaco
Presenza seminterrato: no	Dispositivi di oscuramento inadeguati: avvolgibili	Colore intonaco: bianco
Tipo di copertura: a falde	Materiali di gronda inadeguati: cemento	Presenza basamento in pietra: no
Stato della copertura: discreto		

Elementi di pregio: no

Presenza di superfetazioni: si

Tettoia in lamiera. Corpo scala esterno sito al centro del prospetto frontale.

Edificio n. 22351

Tipologia: altro

N. alloggi: 0

Caratteristiche architettoniche	Elementi incongrui	Paramento esterno
Presenza sottotetto: no	Infissi inadeguati: assenti	Paramento prevalente:
Presenza seminterrato: no	Dispositivi di oscuramento inadeguati:	Colore intonaco:
Tipo di copertura: a capanna	Materiali di gronda inadeguati: assenti	Presenza basamento in pietra: no
Stato della copertura: buono		

Elementi di pregio: no

Presenza di superfetazioni: si

Edificio n. 22352

Tipologia: a corte

N. alloggi: 0

Caratteristiche architettoniche	Elementi incongrui	Paramento esterno
Presenza sottotetto: no	Infissi inadeguati: assenti	Paramento prevalente: intonaco
Presenza seminterrato: no	Dispositivi di oscuramento inadeguati:	Colore intonaco: grigio
Tipo di copertura: piana	Materiali di gronda inadeguati:	Presenza basamento in pietra: no
Stato della copertura: buono		

Elementi di pregio: no

Presenza di superfetazioni: si

Caratteristiche dimensionali ed usi

U.V. N°	H (m)	Superficie (m ²)	Volume (m ³)	Piani	Piani interr.	Uso prev.	Uso piano terra

9430	0	217.23	0.00	2.0	0	Residenza	Residenza
Totale:		217.23	0.00				

U.V. N°	H (m)	Superficie (m ²)	Volume (m ³)	Piani	Piani interr.	Uso prev.	Uso piano terra
9435	0	109.64	0.00	1.0	0	Nessuna destinazione (fabbricati dismessi)	Nessuna destinazione (fabbricati dismessi)
9436	0	10.40	0.00	0.0	0	Tettoia	
Totale:		337.27	0.00				

U.V. N°	H (m)	Superficie (m ²)	Volume (m ³)	Piani	Piani interr.	Uso prev.	Uso piano terra
9425	0	64.23	0.00	1.0	0	Nessuna destinazione (fabbricati dismessi)	Nessuna destinazione (fabbricati dismessi)
Totale:		401.49	0.00				

Giudizio di valore

Edificio	Integrità fisica	Valore dell'edificio
22353	con alcune manomissioni (con modifiche alle finiture e con corpi aggiunti)	Medio

Edificio	Integrità fisica	Valore dell'edificio
22351	mediamente conservato (occorrente di manutenzione ordinaria e straordinaria)	Scarso

Edificio	Integrità fisica	Valore dell'edificio
22352	mediamente conservato (occorrente di manutenzione ordinaria e straordinaria)	Scarso

Comune di Montemurlo

Rilievo degli altri edifici di antico impianto

Scheda n°14

Utoe: 1

Descrizione:

Indirizzo: **VIA MONTALESE 723,725** Toponimo:

Data del rilievo: **10/10/2007**

Area totale: **90.50 m²**

Volume totale: **543.00 m³ (stima)**



zone residenziali	elementi del suolo	altre indicazioni
edifici complessi ed aggregazioni di edifici mono	parcheggio pubblico	edifici dismessi
schiere singole e aggregate	verde pubblico attrezzato	edificio di interesse storico architettonico
ville e vilini	verde pubblico sportivo	sovrapposizione di funzioni
palazzine	parchi e giardini privati di pregio	percorsi pedonali e sentieri
case in linea	oro	accessi pedonali
case rurali	aree pavimentate	accessi carrabili
	aree semipermeabili e permeabili	numero di piani
	depositi a cielo aperto	cantieri
annessi		degrado ambientale e architettonico
annessi in muratura	elementi vegetazionali	recinzioni leggere
tetti	alberature isolate o raggruppate a filari	recinzioni in muratura
baracche	boschi e/o macchie	muri di pregio
zone non residenziali		tabernacoli o similari
industrie ed artigianati	acque	
attrezzature commerciali	corsi d'acqua e laghi	
servizi	opere idrauliche	
complessi direzionali	colture	
attrezzature ricreative	tipo di coltura	
distributori di carburanti		
edifici per attività agricole		



Rilievo urbano

Informazioni generali

Edifici appartenenti alla scheda: 21087

Presenza giardino: si

Pavimentazione pertinenza: porfido



Planimetria con numerazione degli edifici e dei punti di vista

FOTO N° 949 (EDIFICIO 21087)



FOTO N° 950 (EDIFICIO 21087)



FOTO N° 951 (EDIFICIO 21087)



FOTO N° 952 (EDIFICIO 21087)



FOTO N° 953 (EDIFICIO 21087)



Descrizione morfologica e tipologica

Edificio n. 21087

Tipologia: villa o villino

N. alloggi: 2

Caratteristiche architettoniche	Elementi incongrui	Paramento esterno
Presenza sottotetto: no	Infissi inadeguati: assenti	Paramento prevalente: intonaco
Presenza seminterrato: si	Dispositivi di oscuramento inadeguati: assenti	Colore intonaco: rosa
Tipo di copertura: a padiglione	Materiali di gronda inadeguati: cemento	Presenza basamento in pietra: no
Stato della copertura: buono		

Elementi di pregio: si

Scalinata esterna con balaustra in pietra.

Presenza di superfetazioni: si

Scale esterne che consentono il raggiungimento dell'alloggio posto al piano secondo e tettoia in lamiera sopra la porta d'ingresso del medesimo.

Caratteristiche dimensionali ed usi

U.V. N°	H (m)	Superficie (m ²)	Volume (m ³)	Piani	Piani interr.	Uso prev.	Uso piano terra
4	0	90.50	0.00	2.0	1	Residenza	Residenza
Totale:		90.50	0.00				

Giudizio di valore

Edificio	Integrità fisica	Valore dell'edificio
21087	mediamente conservato (occorrente di manutenzione ordinaria e straordinaria)	Discreto

Comune di Montemurlo

Rilievo degli altri edifici di antico impianto

Scheda n°15

Utoe: 1

Descrizione:

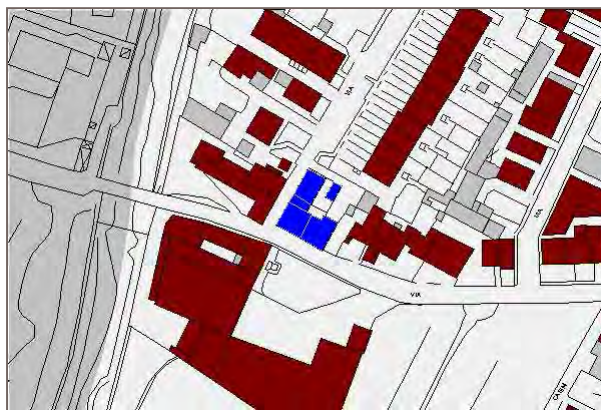
Indirizzo: **VIA B.PIERATTI 2,4,6**

VIA MONTALESE 576,578,580 Toponimo:

Data del rilievo: **10/10/2007**

Area totale: **322.94 m²**

Volume totale: **2293.82 m³ (stima)**



zone residenziali	elementi del suolo	altre indicazioni
edifici complessi ed aggregazioni di edifici mono	parcheggio pubblico	edifici dismessi
schiere singole e aggregate	verde pubblico attrezzato	edifici di interesse storico architettonico
ville e vilini	verde pubblico sportivo	sovrapposizione di funzioni
palazzine	parchi e giardini privati di pregio	percorsi pedonali e sentieri
case in linea	oro	accessi pedonali
case rurali	aree pavimentate	accessi carrabili
	aree semipermeabili e permeabili	numero di piani
	depositi a cielo aperto	cantieri
annessi		degrado ambientale e architettonico
annessi in muratura	elementi vegetazionali	restrizioni leggere
tetti	alberature isolate o raggruppate a filari	restrizioni in muratura
baracche	boschi e/o macchie	muri di pregio
		tabernacoli o similari
zone non residenziali		
industrie ed artigianato	acque	
attrezzature commerciali	corsi d'acqua e laghi	
servizi	opere idrauliche	
complessi direzionali		
attrezzature ricreative	colture	
distributori di carburanti	tipo di coltura	
edifici per attività agricole		



Rilievo urbano

Informazioni generali

Edifici appartenenti alla scheda: 1406,22666,22817

Presenza giardino:

Pavimentazione pertinenza: porfido



Planimetria con numerazione degli edifici e dei punti di vista

FOTO N° 955 (EDIFICIO 1406)



FOTO N° 956 (EDIFICIO 1406)



FOTO N° 957 (EDIFICIO 1406)



FOTO N° 959 (EDIFICIO 1406)



FOTO N° 960 (EDIFICIO 1406)



FOTO N° 961 (EDIFICIO 1406)



FOTO N° 962 (EDIFICIO 1406)



FOTO N° 958 (EDIFICIO 22666)



Descrizione morfologica e tipologica

Edificio n. 1406

Tipologia: schiera

N. alloggi: 4

Caratteristiche architettoniche	Elementi incongrui	Paramento esterno
Presenza sottotetto: si	Infissi inadeguati: alluminio	Paramento prevalente: intonaco
Presenza seminterrato: no	Dispositivi di oscuramento inadeguati: avvolgibili	Colore intonaco: giallo
Tipo di copertura: a capanna	Materiali di gronda inadeguati: cemento	Presenza basamento in pietra: no
Stato della copertura: buono		

Elementi di pregio: no

Presenza di superfetazioni: si

Tettoia posta sopra la porta d'ingresso dell'alloggio sito in Via B.Pieratti numero 4.

Edificio n. 22666

Tipologia:

N. alloggi:

edificio precario

Edificio n. 22817

Tipologia: palazzina

N. alloggi: 2

Caratteristiche architettoniche	Elementi incongrui	Paramento esterno
Presenza sottotetto: si	Infissi inadeguati: assenti	Paramento prevalente: intonaco
Presenza seminterrato: no	Dispositivi di oscuramento inadeguati: avvolgibili	Colore intonaco: giallo
Tipo di copertura: a capanna	Materiali di gronda inadeguati: cemento	Presenza basamento in pietra: no
Stato della copertura: buono		

Elementi di pregio: no

Presenza di superfetazioni: si

Scala esterna posta sul prospetto laterale sinistro necessaria per raggiungere il sottotetto.

Caratteristiche dimensionali ed usi

U.V. N°	H (m)	Superficie (m ²)	Volume (m ³)	Piani	Piani interr.	Uso prev.	Uso piano terra
9453	0	22.84	0.00	2.0	0	Residenza	
11564	0	95.29	0.00	2.5	0	Residenza	
11565	0	104.58	0.00	2.5	0	Residenza	
Totale:							
		222.72	0.00				

U.V. N°	H (m)	Superficie (m ²)	Volume (m ³)	Piani	Piani interr.	Uso prev.	Uso piano terra
---------	-------	------------------------------	--------------------------	-------	---------------	-----------	-----------------

9444	0	20.88	0.00	1.0	0	Garage	Garage
Totale:		243.59	0.00				

U.V. N°	H (m)	Superficie (m ²)	Volume (m ³)	Piani	Piani interr.	Uso prev.	Uso piano terra
10816	0	79.34	0.00	2.5	0	Residenza	Residenza
Totale:		322.94	0.00				

Giudizio di valore

Edificio	Integrità fisica	Valore dell'edificio
1406	mediamente conservato (occorrente di manutenzione ordinaria e straordinaria)	Discreto

Edificio	Integrità fisica	Valore dell'edificio
22666		

Edificio	Integrità fisica	Valore dell'edificio
22817	completamente manomesso	Scarso

Comune di Montemurlo

Rilievo degli altri edifici di antico impianto

Scheda n°17

Utoe: 1

Descrizione:

Indirizzo: **VIA MONTALESE 568,570,572,574**

Toponimo:

Data del rilievo: **12/10/2007**

Area totale: **252.57 m²**

Volume totale: **n.d.**



zone residenziali	elementi del suolo	altre indicazioni
edifici complessi ed aggregazioni di edifici mono	parcheggio pubblico	edifici dismessi
schiere singole e aggregate	verde pubblico attrezzato	edificio di interesse storico architettonico
ville e vilini	verde pubblico sportivo	sovrapposizione di funzioni
palazzine	parchi e giardini privati di pregio	percorsi pedonali e sentieri
case in linea	oro	accessi pedonali
case rurali	aree pavimentate	accessi carrabili
annessi	aree semipermeabili e permeabili	numero di piani
annessi in muratura	depositi a cielo aperto	cantieri
taccuini	elementi vegetazionali	degrado ambientale e architettonico
baracche	alberature isolate o raggruppate a filari	restrizioni leggere
zone non residenziali	boschi e/o macchie	restrizioni in muratura
industrie ed artigianato	acque	muri di pregio
attrezzature commerciali	corsi d'acqua e laghi	tabernacoli o similari
servizi	opere idrauliche	
complessi direzionali	colture	
attrezzature ricreative	tipo di coltura	
distributori di carburanti		
edifici per attività agricole		



Rilievo urbano

Informazioni generali

Edifici appartenenti alla scheda: 22355,22354,22667

Presenza giardino:

Pavimentazione pertinenza: gres



Planimetria con numerazione degli edifici e dei punti di vista

FOTO N° 963 (EDIFICIO 22354)



FOTO N° 964 (EDIFICIO 22354)



FOTO N° 965 (EDIFICIO 22355)



FOTO N° 968 (EDIFICIO 22355)



FOTO N° 969 (EDIFICIO 22355)



Descrizione morfologica e tipologica

Edificio n. 22355

Tipologia: schiera

N. alloggi: 1

Caratteristiche architettoniche	Elementi incongrui	Paramento esterno
Presenza sottotetto: si	Infissi inadeguati: assenti	Paramento prevalente: intonaco
Presenza seminterrato: no	Dispositivi di oscuramento inadeguati: assenti	Colore intonaco: bianco
Tipo di copertura: a capanna	Materiali di gronda inadeguati: cemento	Presenza basamento in pietra: no
Stato della copertura: discreto		

Elementi di pregio: no

Presenza di superfetazioni: no

Edificio n. 22354

Tipologia: schiera

N. alloggi: 1

Caratteristiche architettoniche	Elementi incongrui	Paramento esterno
Presenza sottotetto: no	Infissi inadeguati: assenti	Paramento prevalente: intonaco
Presenza seminterrato: no	Dispositivi di oscuramento inadeguati: assenti	Colore intonaco: giallo
Tipo di copertura: a padiglione	Materiali di gronda inadeguati: travetti di cemento e tavelle	Presenza basamento in pietra: no
Stato della copertura: buono		

Elementi di pregio: no

Presenza di superfetazioni: no

Edificio n. 22667

Tipologia:

N. alloggi:

edificio precario

Caratteristiche dimensionali ed usi

U.V. N°	H (m)	Superficie (m ²)	Volume (m ³)	Piani	Piani interr.	Uso prev.	Uso piano terra
10830	0	59.72	0.00	2.5	0	Residenza	Residenza
10831	0	71.14	0.00	2.0	0	Residenza	Residenza
Totale:		130.86	0.00				

U.V. N°	H (m)	Superficie (m ²)	Volume (m ³)	Piani	Piani interr.	Uso prev.	Uso piano terra
9459	0	92.06	0.00	2.0	0	Residenza	Residenza
9487	0	5.48	0.00	1.0	0	Residenza	Residenza
Totale:		228.40	0.00				

U.V. N°	H (m)	Superficie (m ²)	Volume (m ³)	Piani	Piani interr.	Uso prev.	Uso piano terra
9492	0	24.16	0.00	0.0	0	Tettoia	
Totale:							
		252.57	0.00				

Giudizio di valore

Edificio	Integrità fisica	Valore dell'edificio
22355	mediamente conservato (occorrente di manutenzione ordinaria e straordinaria)	Medio

Edificio	Integrità fisica	Valore dell'edificio
22354	mediamente conservato (occorrente di manutenzione ordinaria e straordinaria)	Medio

Edificio	Integrità fisica	Valore dell'edificio
22667		

Comune di Montemurlo

Rilievo degli altri edifici di antico impianto

Scheda n°20

Utoe: 1

Descrizione:

Indirizzo: **VIA CASINI 26,28,30,32** Toponimo:

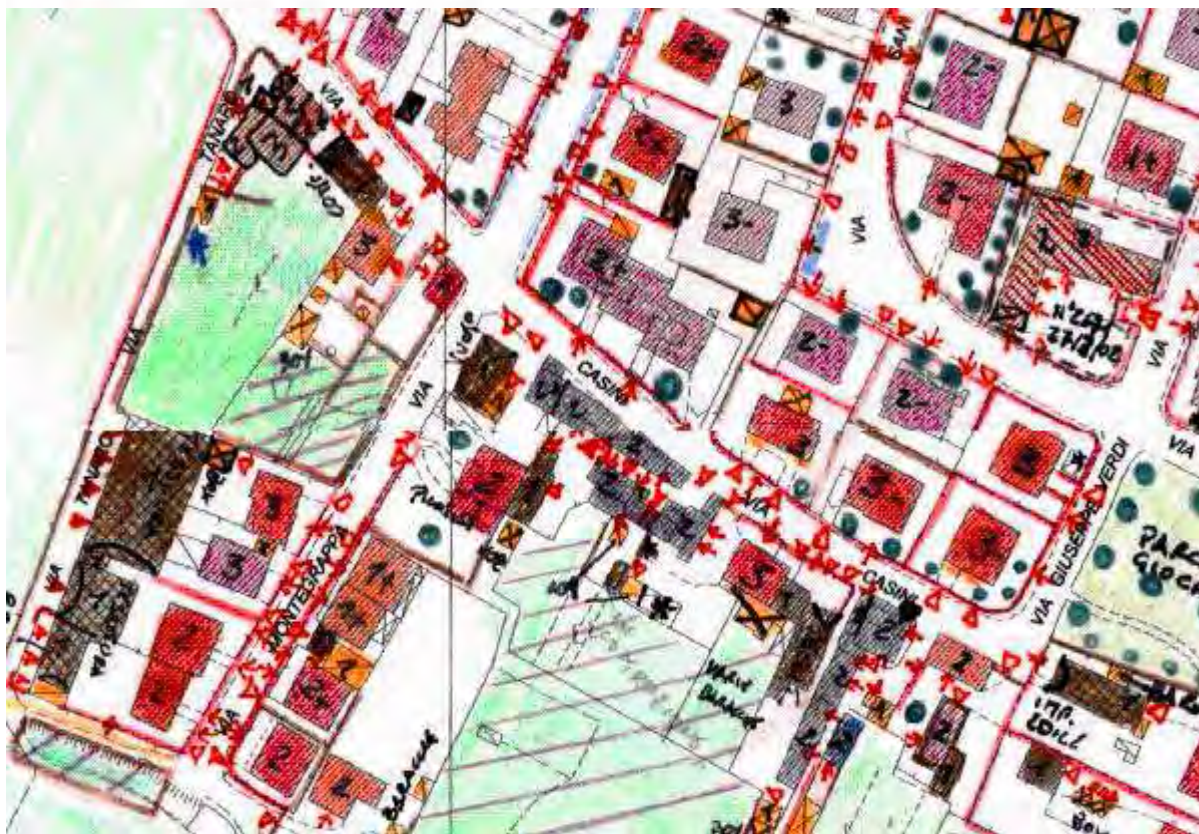
Data del rilievo: **17/10/2007**

Area totale: **241.20 m²**

Volume totale: **1447.18 m³ (stima)**



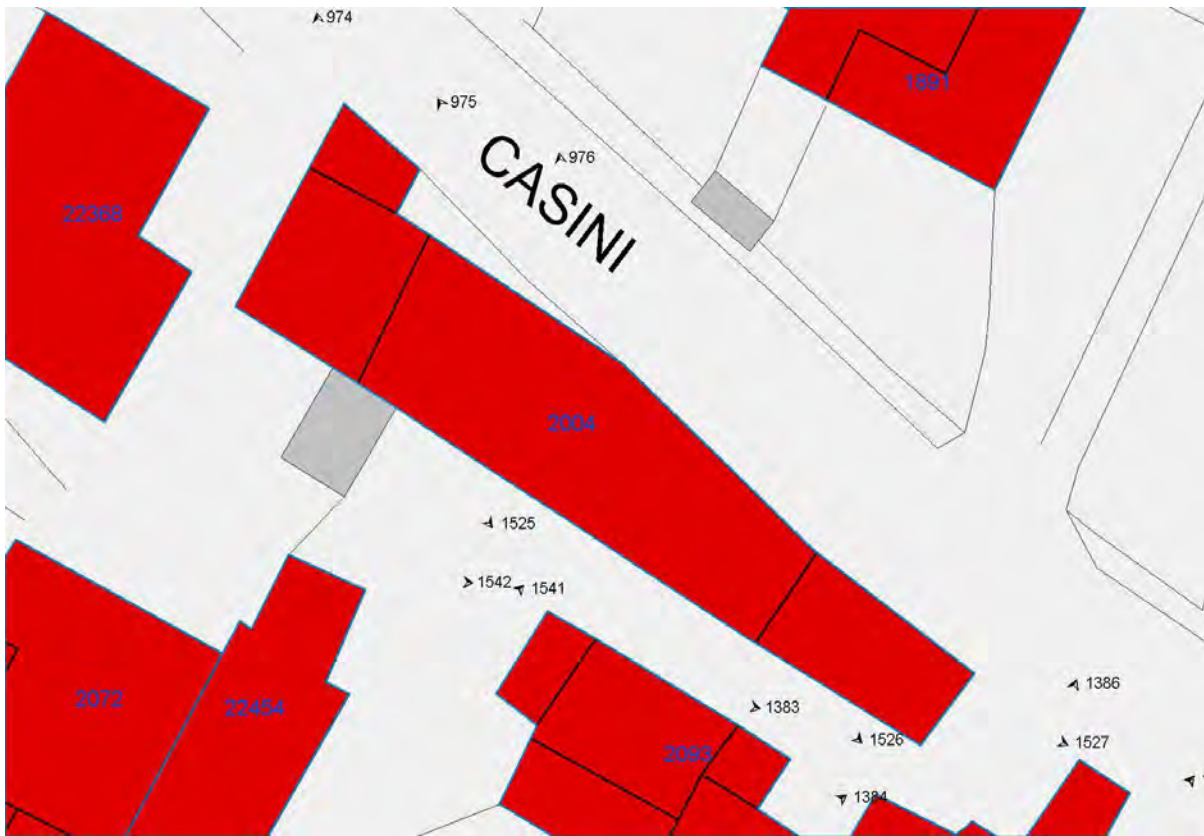
zone residenziali	elementi del suolo	altre indicazioni
edifici complessi ed aggregazioni di edifici mono	parcheggio pubblico	edifici dismessi
schiere singole e aggregate	verde pubblico attrezzato	edificio di interesse storico architettonico
ville e vilini	verde pubblico sportivo	sovrapposizione di funzioni
palazzine	parchi e giardini privati di pregio	percorsi pedonali e sentieri
case in linea	oro	accessi pedonali
case rurali	aree pavimentate	accessi carrabili
	aree semipermeabili e permeabili	numero di piani
	depositi a cielo aperto	cantieri
annessi		degrado ambientale e architettonico
annessi in muratura	elementi vegetazionali	restrizioni leggere
taccuini	alberature isolate o raggruppate a filari	restrizioni in muratura
baracche	boschi e/o macchie	muri di pregio
zone non residenziali		tabernacoli o similari
industrie ed artigianati	acque	
attrezzature commerciali	corsi d'acqua e laghi	
servizi	opere idrauliche	
complessi direzionali	colture	
attrezzature ricreative	tipo di coltura	
distributori di carburanti		
edifici per attività agricole		



Rilievo urbano

Informazioni generali

Edifici appartenenti alla scheda: 2004
 Presenza giardino:
 Pavimentazione pertinenza: in pietra



Planimetria con numerazione degli edifici e dei punti di vista

FOTO N° 974 (EDIFICIO 2004)



FOTO N° 975 (EDIFICIO 2004)



FOTO N° 976 (EDIFICIO 2004)



FOTO N° 1525 (EDIFICIO 2004)



FOTO N° 1526 (EDIFICIO 2004)



FOTO N° 1527 (EDIFICIO 2004)



Descrizione morfologica e tipologica

Edificio n. 2004

Tipologia: schiera

N. alloggi: 4

Caratteristiche architettoniche	Elementi incongrui	Paramento esterno
Presenza sottotetto: no	Infissi inadeguati: assenti	Paramento prevalente: intonaco
Presenza seminterrato: no	Dispositivi di oscuramento inadeguati: persiane in alluminio	Colore intonaco: giallo
Tipo di copertura: a padiglione	Materiali di gronda inadeguati: travetti di cemento e tavelle	Presenza basamento in pietra: si
Stato della copertura: buono		

Elementi di pregio: no

Presenza di superfetazioni: no

Caratteristiche dimensionali ed usi

U.V. N°	H (m)	Superficie (m ²)	Volume (m ³)	Piani	Piani interr.	Uso prev.	Uso piano terra
127	0	143.82	0.00	2.0	0	Residenza	Residenza
7530	0	45.98	0.00	2.0	0	Residenza	Residenza
7531	0	12.15	0.00	2.0	0	Residenza	Residenza
7532	0	39.25	0.00	2.0	0	Residenza	Residenza
Totale:		241.20	0.00				

Giudizio di valore

Edificio	Integrità fisica	Valore dell'edificio
2004	mediamente conservato (occorrente di manutenzione ordinaria e straordinaria)	Medio

Comune di Montemurlo

Rilievo degli altri edifici di antico impianto

Scheda n°21

Utoe: 1

Descrizione:

Indirizzo: **VIA SAN MARTINO 13/A,15**

VIA G.VERDI 20,22,24 Toponimo:

Data del rilievo: **17/10/2007**

Area totale: **419.55 m²**

Volume totale: **n.d.**



zone residenziali	elementi del suolo	altre indicazioni
edifici complessi ed aggregazioni di edifici mono	parcheggio pubblico	edifici dismessi
schiere singole e aggregate	verde pubblico attrezzato	edificio di interesse storico architettonico
ville e vilini	verde pubblico sportivo	sovrapposizione di funzioni
palazzine	parchi e giardini privati di pregio	percorsi pedonali e sentieri
case in linea	oro	accessi pedonali
case rurali	aree pavimentate	accessi carrabili
	aree semipermeabili e permeabili	numero di piani
	depositi a cielo aperto	cantieri
annessi		degrado ambientale e architettonico
annessi in muratura	elementi vegetazionali	recinzioni leggere
tetti	alberature isolate o raggruppate a filari	recinzioni in muratura
baracche	boschi e/o macchie	muri di pregio
		tabernacoli o similari
zone non residenziali		
industrie ed artigianati	acque	
attrezzature commerciali	corsi d'acqua e laghi	
servizi	opere idrauliche	
complessi direzionali		
attrezzature ricreative	colture	
distributori di carburanti	tipo di coltura	
edificio per attività agricole		



Rilievo urbano

Informazioni generali

Edifici appartenenti alla scheda: 1863,22686

Presenza giardino: si

Pavimentazione pertinenza: in pietra



Planimetria con numerazione degli edifici e dei punti di vista

FOTO N° 977 (EDIFICIO 1863)



FOTO N° 978 (EDIFICIO 1863)



FOTO N° 979 (EDIFICIO 1863)



FOTO N° 980 (EDIFICIO 1863)



FOTO N° 981 (EDIFICIO 1863)



FOTO N° 982 (EDIFICIO 1863)



FOTO N° 983 (EDIFICIO 1863)



FOTO N° 984 (EDIFICIO 1863)



FOTO N° 985 (EDIFICIO 1863)



Descrizione morfologica e tipologica

Edificio n. 1863

Tipologia: casa rurale

N. alloggi: 6

Caratteristiche architettoniche	Elementi incongrui	Paramento esterno
Presenza sottotetto: no	Infissi inadeguati: assenti	Paramento prevalente: intonaco
Presenza seminterrato: no	Dispositivi di oscuramento inadeguati:	Colore intonaco: giallo
Tipo di copertura: a padiglione	Materiali di gronda inadeguati: assenti	Presenza basamento in pietra: no
Stato della copertura: ottimo		

Elementi di pregio: no

Presenza di superfetazioni: no

Edificio n. 22686

Tipologia:

N. alloggi:

edificio precario

Caratteristiche dimensionali ed usi

U.V. N°	H (m)	Superficie (m ²)	Volume (m ³)	Piani	Piani interr.	Uso prev.	Uso piano terra
98	0	321.81	0.00	2.0	0	Residenza	Residenza
7482	0	42.03	0.00	2.0	0	Residenza	Residenza
7483	0	28.72	0.00	3.0	0	Residenza	Residenza
Totale:							
		392.56	0.00				

U.V. N°	H (m)	Superficie (m ²)	Volume (m ³)	Piani	Piani interr.	Uso prev.	Uso piano terra
112	0	26.99	0.00	0.0	0	Tettoia	
Totale:							
		419.55	0.00				

Giudizio di valore

Edificio	Integrità fisica	Valore dell'edificio
1863	perfettamente conservato	Discreto

Edificio	Integrità fisica	Valore dell'edificio
22686		

Comune di Montemurlo

Rilievo degli altri edifici di antico impianto

Scheda n°22

Utoe: 1

Descrizione:

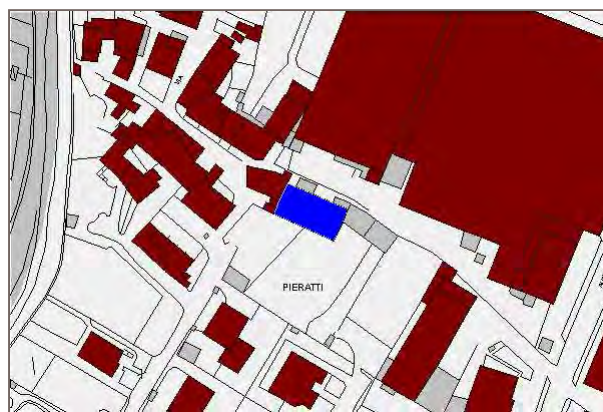
Indirizzo: **VIA B.PIERATTI 82**

VIA CATALANI 61 Toponimo:

Data del rilievo: **15/10/2007**

Area totale: **302.78 m²**

Volume totale: **2270.87 m³ (stima)**



zone residenziali	elementi del suolo	altre indicazioni
edifici complessi ed aggregazioni di edifici mono	parcheggio pubblico	edifici dismessi
schiere singole e aggregate	verde pubblico attrezzato	edificio di interesse storico architettonico
ville e vilini	verde pubblico sportivo	sovrapposizione di funzioni
palazzine	parchi e giardini privati di pregio	percorsi pedonali e sentieri
case in linea	oro	accessi pedonali
case rurali	aree pavimentate	accessi carrabili
	aree semipermeabili e permeabili	numero di piani
	depositi a cielo aperto	cantieri
annessi		degrado ambientale e architettonico
annessi in muratura	elementi vegetazionali	recinzioni leggere
tettioli	alberature isolate o raggruppate a filari	recinzioni in muratura
baracche	boschi e/o macchie	muri di pregio
		tabernacoli o similari
zone non residenziali		
industrie ed artigianati	acque	
attrezzature commerciali	corsi d'acqua e laghi	
servizi	opere idrauliche	
complessi direzionali		
attrezzature ricettive	culture	
distributori di carburanti	tipo di coltura	
edifici per attività agricole		



Rilievo urbano

Informazioni generali

Edifici appartenenti alla scheda: 21397

Presenza giardino: si

Pavimentazione pertinenza: in pietra



Planimetria con numerazione degli edifici e dei punti di vista

FOTO N° 986 (EDIFICIO 21397)



FOTO N° 988 (EDIFICIO 21397)



FOTO N° 989 (EDIFICIO 21397)



Descrizione morfologica e tipologica

Edificio n. 21397

Tipologia: villa o villino

N. alloggi: 2

Caratteristiche architettoniche	Elementi incongrui	Paramento esterno
Presenza sottotetto: si	Infissi inadeguati: assenti	Paramento prevalente: intonaco
Presenza seminterrato: no	Dispositivi di oscuramento inadeguati: assenti	Colore intonaco: giallo
Tipo di copertura: a padiglione	Materiali di gronda inadeguati: travetti di cemento e tavelle	Presenza basamento in pietra: si
Stato della copertura: buono		

Elementi di pregio: si

Rifinitura in pietra serena della porta d'ingresso.

Presenza di superfetazioni: si

Non sono presenti superfetazioni ma per quanto riguarda la copertura sono stati usati materiali non congrui con le caratteristiche dell'edificio.

Caratteristiche dimensionali ed usi

U.V. N°	H (m)	Superficie (m ²)	Volume (m ³)	Piani	Piani interr.	Uso prev.	Uso piano terra
9152	0	302.78	0.00	2.5	0	Residenza	Residenza
Totale:		302.78	0.00				

Giudizio di valore

Edificio	Integrità fisica	Valore dell'edificio
21397	con rilevanti manomissioni (con modifiche sugli elementi strutturali e all'impianto distributivo)	Discreto

Comune di Montemurlo

Rilievo degli altri edifici di antico impianto

Scheda n°23

Utoe: 1

Descrizione:

Indirizzo: **VIA B. PIERATTI 88,90,92,94,96,98**

VIA TEVERE 2 Toponimo:

Data del rilievo: **15/10/2007**

Area totale: **442.27 m²**

Volume totale: **2653.64 m³ (stima)**



zone residenziali	elementi del suolo	altre indicazioni
edifici complessi ed aggregazioni di edifici mono	parcheggio pubblico	edifici dismessi
schiere singole e aggregate	verde pubblico attrezzato	edificio di interesse storico architettonico
ville e vilini	verde pubblico sportivo	sovrapposizione di funzioni
palazzine	parchi e giardini privati di pregio	percorsi pedonali e sentieri
case in linea	oro	accessi pedonali
case rurali	aree pavimentate	accessi carrabili
	aree semipermeabili e permeabili	numero di piani
	depositi a cielo aperto	cantieri
annessi		degrado ambientale e architettonico
annessi in muratura	elementi vegetazionali	recinzioni leggere
tettioli	alberature isolate o raggruppate a filari	recinzioni in muratura
baracche	boschi e/o macchie	muri di pregio
		tabernacoli o similari
zone non residenziali	acque	
industrie ed artigianati	corsi d'acqua e laghi	
attrezzature commerciali	opere idrauliche	
servizi		
complessi direzionali	culture	
attrezzature ricreative	tipo di coltura	
distributori di carburanti		
edifici per attività agricole		



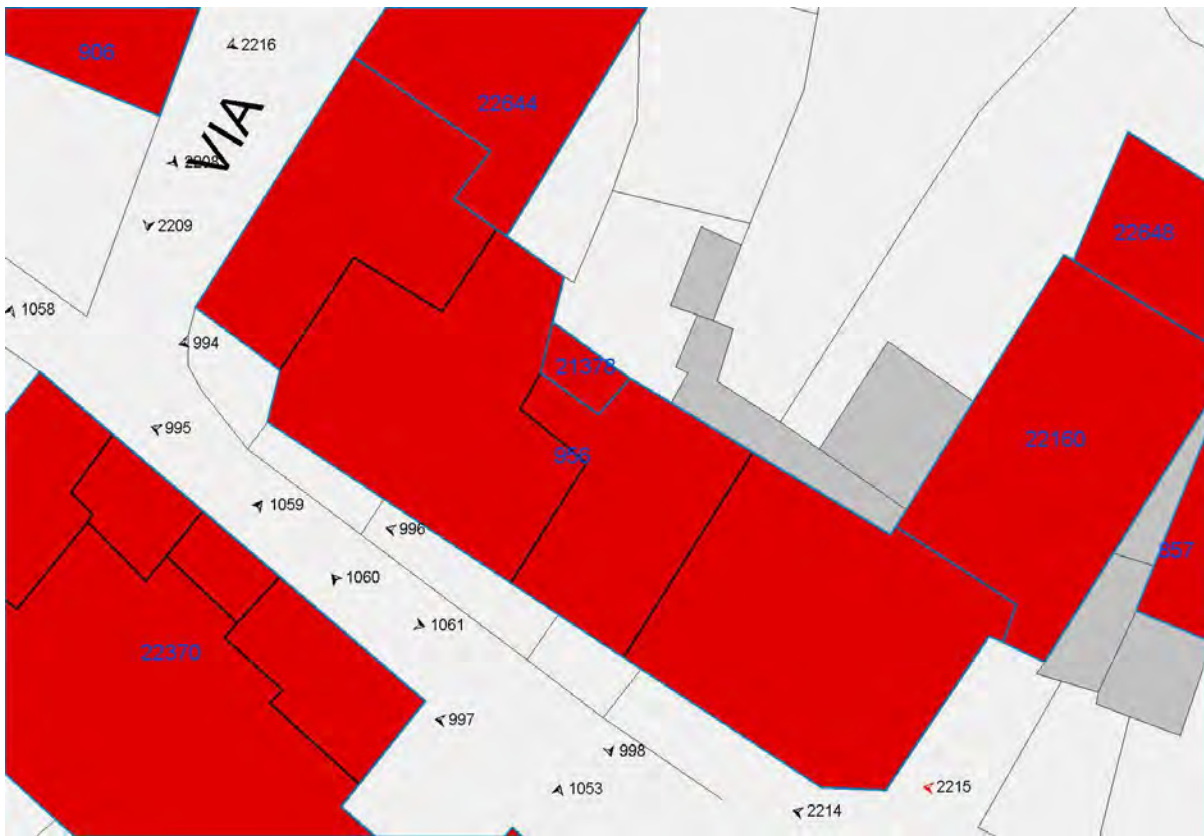
Rilievo urbano

Informazioni generali

Edifici appartenenti alla scheda: 956

Presenza giardino:

Pavimentazione pertinenza: gres



Planimetria con numerazione degli edifici e dei punti di vista

FOTO N° 993 (EDIFICIO 956)



FOTO N° 994 (EDIFICIO 956)



FOTO N° 995 (EDIFICIO 956)



FOTO N° 996 (EDIFICIO 956)



FOTO N° 997 (EDIFICIO 956)



FOTO N° 998 (EDIFICIO 956)



Descrizione morfologica e tipologica

Edificio n. 956

Tipologia: schiera

N. alloggi: 6

Caratteristiche architettoniche	Elementi incongrui	Paramento esterno
Presenza sottotetto: no	Infissi inadeguati: alluminio	Paramento prevalente: intonaco
Presenza seminterrato: no	Dispositivi di oscuramento inadeguati: persiane in alluminio	Colore intonaco: giallo
Tipo di copertura: a capanna	Materiali di gronda inadeguati: cemento	Presenza basamento in pietra: si
Stato della copertura: buono		

Elementi di pregio: no

Presenza di superfetazioni: si

Tettoia formata da travetti in cemento e coppi posta sopra la porta d'ingresso dell'alloggio posto in via B.Pieratti numero 96; terrazzo a sbalzo in cemento realizzato sul prospetto frontale dell'edificio al numero civico 88 e 90 di via B.Pieratti.

Caratteristiche dimensionali ed usi

U.V. N°	H (m)	Superficie (m ²)	Volume (m ³)	Piani	Piani interr.	Uso prev.	Uso piano terra
8435	0	73.61	0.00	2.0	0	Residenza	Residenza
8436	0	127.75	0.00	2.0	0	Residenza	Residenza
8437	0	92.37	0.00	2.0	0	Residenza	Residenza
8847	0	148.55	0.00	2.0	0	Residenza	Residenza
Totale:							
		442.27	0.00				

Giudizio di valore

Edificio	Integrità fisica	Valore dell'edificio
956	con rilevanti manomissioni (con modifiche sugli elementi strutturali e all'impianto distributivo)	Scarso

Comune di Montemurlo

Rilievo degli altri edifici di antico impianto

Scheda n°24

Utoe: 1

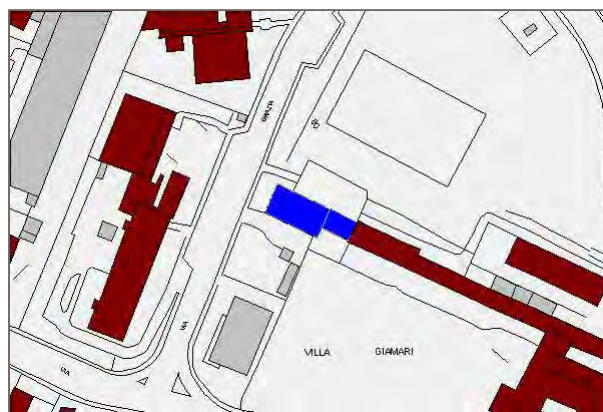
Descrizione:

Indirizzo: **VIA G.DELEDDA 2,4,6,8,10** Toponimo:

Data del rilievo: **10/10/2007**

Area totale: **330.73 m²**

Volume totale: **1984.36 m³ (stima)**



zone residenziali	elementi del suolo	altre indicazioni
edifici complessi ed aggregazioni di edifici mono	parcheggio pubblico	edifici dismessi
schiere singole e aggregate	verde pubblico attrezzato	edificio di interesse storico architettonico
ville e vilini	verde pubblico sportivo	sovrapposizione di funzioni
palazzine	parchi e giardini privati di pregio	percorsi pedonali e sentieri
case in linea	oro	accessi pedonali
case rurali	aree pavimentate	accessi carrabili
	aree semipermiabili e permeabili	numero di piani
	depositi a cielo aperto	cantieri
annessi	elementi vegetazionali	degrado ambientale e architettonico
annessi in muratura	alberature isolate o raggruppate a filari	restrizioni leggere
taccuini	boschi e/o macchie	restrizioni in muratura
baracche		muri di pregio
zone non residenziali	acque	tabernacoli o similari
industrie ed artigianato	corsi d'acqua e laghi	
attrezzature commerciali	opere idrauliche	
servizi		
complessi direzionali	colture	
attrezzature ricreative	tipo di coltura	
distributori di carburanti		
edifici per attività agricole		



Rilievo urbano

Informazioni generali

Edifici appartenenti alla scheda: 22360,22361
 Presenza giardino: si
 Pavimentazione pertinenza: porfido



Planimetria con numerazione degli edifici e dei punti di vista

FOTO N° 1002 (EDIFICIO 22360)



FOTO N° 1003 (EDIFICIO 22360)



FOTO N° 1006 (EDIFICIO 22360)



FOTO N° 1007 (EDIFICIO 22360)



FOTO N° 1008 (EDIFICIO 22360)



FOTO N° 1009 (EDIFICIO 22360)



Descrizione morfologica e tipologica

Edificio n. 22360

Tipologia: a corte

N. alloggi: 3

Caratteristiche architettoniche	Elementi incongrui	Paramento esterno
Presenza sottotetto: no	Infissi inadeguati: alluminio	Paramento prevalente: intonaco
Presenza seminterrato: no	Dispositivi di oscuramento inadeguati: avvolgibili	Colore intonaco: giallo
Tipo di copertura: a padiglione	Materiali di gronda inadeguati: travetti di cemento e tavelle	Presenza basamento in pietra: no
Stato della copertura: buono		

Elementi di pregio: no

Presenza di superfetazioni: si

Presenza di: - scala esterna per l'accesso al piano superiore; - tetti.

Edificio n. 22361

Tipologia: a corte

N. alloggi:

Caratteristiche architettoniche	Elementi incongrui	Paramento esterno
Presenza sottotetto: no	Infissi inadeguati:	Paramento prevalente: intonaco
Presenza seminterrato: no	Dispositivi di oscuramento inadeguati:	Colore intonaco: bianco
Tipo di copertura: a capanna	Materiali di gronda inadeguati:	Presenza basamento in pietra: no
Stato della copertura: buono		

Elementi di pregio: no

Presenza di superfetazioni: si

Caratteristiche dimensionali ed usi

U.V. N°	H (m)	Superficie (m ²)	Volume (m ³)	Piani	Piani interr.	Uso prev.	Uso piano terra
9490	0	248.31	0.00	2.0	0	Industria e artigianato	Residenza, Attrezzature commerciali
Totale:		248.31	0.00				

U.V. N°	H (m)	Superficie (m ²)	Volume (m ³)	Piani	Piani interr.	Uso prev.	Uso piano terra
11179	0	82.41	0.00	2.0	0	Residenza	
Totale:		330.73	0.00				

Giudizio di valore

Edificio	Integrità fisica	Valore dell'edificio
22360	con rilevanti manomissioni (con modifiche sugli elementi strutturali e all'impianto distributivo)	Scarso

Edificio	Integrità fisica	Valore dell'edificio
22361	mediamente conservato (occorrente di manutenzione ordinaria e straordinaria)	Eccezionale

Comune di Montemurlo

Rilievo degli altri edifici di antico impianto

Scheda n°25

Utoe: 1

Descrizione:

Indirizzo: **VIA CATALANI 1**

VIA MONTALESE 552,554 Toponimo:

Data del rilievo: **12/10/2007**

Area totale: **118.73 m²**

Volume totale: **979.37 m³ (stima)**



zone residenziali	elementi del suolo	altre indicazioni
edifici complessi ed aggregazioni di edifici mono	parcheggio pubblico	edifici dismessi
schiere singole e aggregate	verde pubblico attrezzato	edificio di interesse storico architettonico
ville e vilini	verde pubblico sportivo	sovrapposizione di funzioni
palazzine	parchi e giardini privati di pregio	percorsi pedonali e sentieri
case in linea	oro	accessi pedonali
case rurali	aree pavimentate	accessi carrabili
	aree semipermeabili e permeabili	numero di piani
	depositi a cielo aperto	cantieri
annessi		degrado ambientale e architettonico
annessi in muratura	elementi vegetazionali	recinzioni leggere
tetti	alberature isolate o raggruppate a filari	recinzioni in muratura
baracche	boschi e/o macchie	muri di pregio
		tabernacoli o similari
zone non residenziali		
industrie ed artigianati	acque	
attrezzature commerciali	corsi d'acqua e laghi	
servizi	opere idrauliche	
complessi direzionali		
attrezzature ricreative	culture	
distributori di carburanti	tipo di coltura	
edifici per attività agricole		



Rilievo urbano

Informazioni generali

Edifici appartenenti alla scheda: 1463
 Presenza giardino: si
 Pavimentazione pertinenza: porfido



Planimetria con numerazione degli edifici e dei punti di vista

FOTO N° 1010 (EDIFICIO 1463)



FOTO N° 1011 (EDIFICIO 1463)



FOTO N° 1012 (EDIFICIO 1463)




FOTO N° 1013 (EDIFICIO 1463)



FOTO N° 1014 (EDIFICIO 1463)



FOTO N° 1015 (EDIFICIO 1463)



Descrizione morfologica e tipologica

Edificio n. 1463

Tipologia: villa o villino

N. alloggi: 2

Caratteristiche architettoniche	Elementi incongrui	Paramento esterno
Presenza sottotetto: si	Infissi inadeguati: assenti	Paramento prevalente: intonaco
Presenza seminterrato: no	Dispositivi di oscuramento inadeguati: avvolgibili	Colore intonaco: rosa
Tipo di copertura: a falde	Materiali di gronda inadeguati: travetti di cemento e tavelle	Presenza basamento in pietra: no
Stato della copertura: buono		

Elementi di pregio: no

Presenza di superfetazioni: si

Scale esterne situate sul prospetto frontale dell'edificio realizzate in cemento.

Caratteristiche dimensionali ed usi

U.V. N°	H (m)	Superficie (m ²)	Volume (m ³)	Piani	Piani interr.	Uso prev.	Uso piano terra
9489	0	59.25	0.00	3.0	0	Residenza	Residenza
10834	0	59.49	0.00	2.5	0	Residenza	Residenza
Totale:		118.73	0.00				

Giudizio di valore

Edificio	Integrità fisica	Valore dell'edificio
1463	completamente manomesso	Scarso

Comune di Montemurlo

Rilievo degli altri edifici di antico impianto

Scheda n°26

Utoe: 1

Descrizione:

Indirizzo: **VIA CATALANI 4**

VIA MONTALESE 542,544,546,548,550

Toponimo:

Data del rilievo: **12/10/2007**

Area totale: **257.95 m²**

Volume totale: **1424.08 m³ (stima)**



zone residenziali	elementi del suolo	altre indicazioni
edifici complessi ed aggregazioni di edifici mono	parcheggio pubblico	edifici dismessi
schiere singole e aggregate	verde pubblico attrezzato	edifici di interesse storico architettonico
ville e vilini	verde pubblico sportivo	sovrapposizione di funzioni
palazzine	parchi e giardini privati di pregio	percorsi pedonali e sentieri
case in linea	oro	accessi pedonali
case rurali	aree pavimentate	accessi carrabili
	aree semipermiabili e permeabili	numero di piani
	depositi a cielo aperto	cantieri
annessi		degrado ambientale e architettonico
annessi in muratura	elementi vegetazionali	recinzioni leggere
tetti	alberature isolate o raggruppate a filari	recinzioni in muratura
baracche	boschi e/o macchie	muri di pregio
		tabernacoli o similari
zone non residenziali		
industrie ed artigianato	acque	
attrezzature commerciali	corsi d'acqua e laghi	
servizi	opere idrauliche	
complessi direzionali		
attrezzature ricreative	culture	
distributori di carburanti	tipo di coltura	
edifici per attività agricole		



Rilievo urbano

Informazioni generali

Edifici appartenenti alla scheda: 22362,22664,22363

Presenza giardino: no

Pavimentazione pertinenza: in cotto



Planimetria con numerazione degli edifici e dei punti di vista

FOTO N° 1016 (EDIFICIO 22362)



FOTO N° 1017 (EDIFICIO 22362)



FOTO N° 1018 (EDIFICIO 22362)



FOTO N° 1019 (EDIFICIO 22363)



FOTO N° 1020 (EDIFICIO 22363)



Descrizione morfologica e tipologica

Edificio n. 22362

Tipologia: schiera

N. alloggi: 1

Caratteristiche architettoniche	Elementi incongrui	Paramento esterno
Presenza sottotetto: no	Infissi inadeguati: alluminio	Paramento prevalente: intonaco
Presenza seminterrato: si	Dispositivi di oscuramento inadeguati: assenti	Colore intonaco: grigio
Tipo di copertura: piana	Materiali di gronda inadeguati: cemento	Presenza basamento in pietra: no
Stato della copertura: buono		

Elementi di pregio: no

Presenza di superfetazioni: si

Terrazzi in C.A. posti sul prospetto frontale e tergale dell'edificio.

Edificio n. 22664

Tipologia: altro

N. alloggi: 0

Caratteristiche architettoniche	Elementi incongrui	Paramento esterno
Presenza sottotetto: no	Infissi inadeguati: assenti	Paramento prevalente: intonaco
Presenza seminterrato: no	Dispositivi di oscuramento inadeguati:	Colore intonaco: giallo
Tipo di copertura: a capanna	Materiali di gronda inadeguati: cemento	Presenza basamento in pietra: no
Stato della copertura: buono		

Elementi di pregio: no

Presenza di superfetazioni: si

Edificio n. 22363

Tipologia: schiera

N. alloggi: 1

Caratteristiche architettoniche	Elementi incongrui	Paramento esterno
Presenza sottotetto: si	Infissi inadeguati: assenti	Paramento prevalente: intonaco
Presenza seminterrato: no	Dispositivi di oscuramento inadeguati: avvolgibili	Colore intonaco: giallo
Tipo di copertura: a falde	Materiali di gronda inadeguati: cemento	Presenza basamento in pietra: si
Stato della copertura: buono		

Elementi di pregio: no

Presenza di superfetazioni: si

Caratteristiche dimensionali ed usi

U.V. N°	H (m)	Superficie (m ²)	Volume (m ³)	Piani	Piani interr.	Uso prev.	Uso piano terra
9486	0	79.54	0.00	2.0	1	Residenza	Servizi
Totale:		79.54	0.00				

U.V. N°	H (m)	Superficie (m ²)	Volume (m ³)	Piani	Piani interr.	Uso prev.	Uso piano terra
9479	0	73.88	0.00	1.0	0	Industria e artigianato	Industria e artigianato
Totale:		153.41	0.00				

U.V. N°	H (m)	Superficie (m ²)	Volume (m ³)	Piani	Piani interr.	Uso prev.	Uso piano terra
9478	0	13.07	0.00	1.0	0	Residenza	Residenza
10862	0	91.47	0.00	2.5	0	Residenza	Residenza
Totale:		257.95	0.00				

Giudizio di valore

Edificio	Integrità fisica	Valore dell'edificio
22362	completamente manomesso	Scarso

Edificio	Integrità fisica	Valore dell'edificio
22664	con alcune manomissioni (con modifiche alle finiture e con corpi aggiunti)	Scarso

Edificio	Integrità fisica	Valore dell'edificio
22363	con alcune manomissioni (con modifiche alle finiture e con corpi aggiunti)	Scarso

Comune di Montemurlo

Rilievo degli altri edifici di antico impianto

Scheda n°28

Utoe: 1

Descrizione:

Indirizzo: **VIA CASINI 22** Toponimo:

Data del rilievo: **17/10/2007**

Area totale: **47.05 m²**

Volume totale: **227.11 m³ (stima)**



zone residenziali	elementi del suolo	altre indicazioni
edifici complessi ed aggregazioni di edifici mono	parcheggio pubblico	edifici dismessi
schiere singole e aggregate	verde pubblico attrezzato	edifici di interesse storico architettonico
ville e vilini	verde pubblico sportivo	sovrapposizione di funzioni
palazzine	parchi e giardini privati di pregio	percorsi pedonali e sentieri
case in linea	oro	accessi pedonali
case rurali	aree pavimentate	accessi carrabili
	aree semipermeabili e permeabili	numero di piani
	depositi a cielo aperto	cantieri
annessi		degrado ambientale e architettonico
annessi in muratura	elementi vegetazionali	recinzioni leggere
tetti	alberature isolate o raggruppate a filari	recinzioni in muratura
baracche	boschi e/o macchie	muri di pregio
		tabernacoli o similari
zone non residenziali		
industrie ed artigianati	acque	
attrezzature commerciali	corsi d'acqua e laghi	
servizi	opere idrauliche	
complessi direzionali		
attrezzature ricreative	colture	
distributori di carburanti	tipo di coltura	
edifici per attività agricole		



Rilievo urbano

Informazioni generali

Edifici appartenenti alla scheda: 1903
 Presenza giardino: si
 Pavimentazione pertinenza: ghiaia



Planimetria con numerazione degli edifici e dei punti di vista

FOTO N° 1021 (EDIFICIO 1903)



FOTO N° 1022 (EDIFICIO 1903)



FOTO N° 1023 (EDIFICIO 1903)



FOTO N° 1024 (EDIFICIO 1903)



Descrizione morfologica e tipologica

Edificio n. 1903

Tipologia: casa rurale

N. alloggi: 1

Caratteristiche architettoniche	Elementi incongrui	Paramento esterno
Presenza sottotetto: no	Infissi inadeguati: assenti	Paramento prevalente: rivestimento lapideo
Presenza seminterrato: no	Dispositivi di oscuramento inadeguati: persiane in alluminio	Colore intonaco:
Tipo di copertura: a falde	Materiali di gronda inadeguati: assenti	Presenza basamento in pietra: no
Stato della copertura: buono		

Elementi di pregio: no

Presenza di superfetazioni: no

Caratteristiche dimensionali ed usi

U.V. N°	H (m)	Superficie (m ²)	Volume (m ³)	Piani	Piani interr.	Uso prev.	Uso piano terra
104	0	28.65	0.00	2.0	0	Residenza	Residenza
7521	0	18.40	0.00	1.0	0	Residenza	Residenza
Totale:		47.05	0.00				

Giudizio di valore

Edificio	Integrità fisica	Valore dell'edificio
1903	mediamente conservato (occorrente di manutenzione ordinaria e straordinaria)	Scarso

Comune di Montemurlo

Rilievo degli altri edifici di antico impianto

Scheda n°29

Utoe: 1

Descrizione:

Indirizzo: **nessun indirizzo associato**

Toponimo:

Data del rilievo: **17/10/2007**

Area totale: **23.09 m²**

Volume totale: **69.28 m³ (stima)**



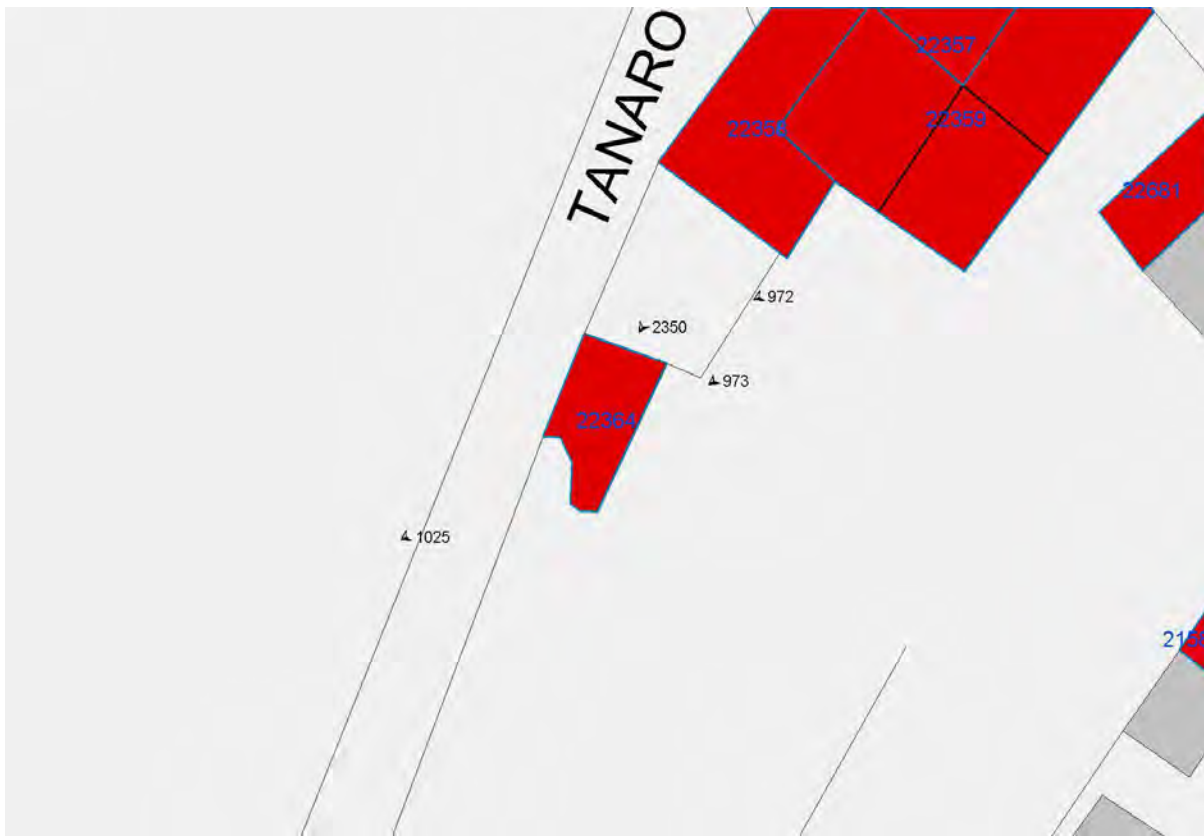
zone residenziali	elementi del suolo	altre indicazioni
edifici complessi ed aggregazioni di edifici mono	parcheggio pubblico	edifici dismessi
schiere singole e aggregate	verde pubblico attrezzato	edificio di interesse storico architettonico
ville e vilini	verde pubblico sportivo	sovrapposizione di funzioni
palazzine	parchi e giardini privati di pregio	percorsi pedonali e sentieri
case in linea	oro	accessi pedonali
case rurali	aree pavimentate	accessi carrabili
	aree semipermeabili e permeabili	numero di piani
annessi	depositi a cielo aperto	cantieri
annessi in muratura		degrado ambientale e architettonico
tetti	elementi vegetazionali	restrizioni leggere
baracche	alberature isolate o raggruppate a filari	restrizioni in muratura
	boschi e/o macchie	muri di pregio
zone non residenziali		tabernacoli o similari
industrie ed artigianati	acque	
attrezzature commerciali	corsi d'acqua e laghi	
servizi	opere idrauliche	
complessi direzionali	colture	
attrezzature ricreative	tipo di coltura	
distributori di carburanti		
edifici per attività agricole		



Rilievo urbano

Informazioni generali

Edifici appartenenti alla scheda: 22364
 Presenza giardino: no
 Pavimentazione pertinenza: terra battuta



Planimetria con numerazione degli edifici e dei punti di vista

FOTO N° 1025 (EDIFICIO 22364)



Descrizione morfologica e tipologica

Edificio n. 22364

Tipologia: casa rurale

N. alloggi: 0

Caratteristiche architettoniche	Elementi incongrui	Paramento esterno
Presenza sottotetto: no	Infissi inadeguati:	Paramento prevalente: rivestimento lapideo
Presenza seminterrato: no	Dispositivi di oscuramento inadeguati:	Colore intonaco:
Tipo di copertura: a falde	Materiali di gronda inadeguati: assenti	Presenza basamento in pietra: no
Stato della copertura: discreto		

Elementi di pregio: no

Presenza di superfetazioni: no

Caratteristiche dimensionali ed usi

U.V. N°	H (m)	Superficie (m ²)	Volume (m ³)	Piani	Piani interr.	Uso prev.	Uso piano terra
92	0	23.09	0.00	1.0	0	Nessuna destinazione (fabbricati dismessi)	Nessuna destinazione (fabbricati dismessi)
Totale:		23.09	0.00				

Giudizio di valore

Edificio	Integrità fisica	Valore dell'edificio
22364	mediamente conservato (occorrente di manutenzione ordinaria e straordinaria)	Scarso

Comune di Montemurlo

Rilievo degli altri edifici di antico impianto

Scheda n°31

Utoe: 1

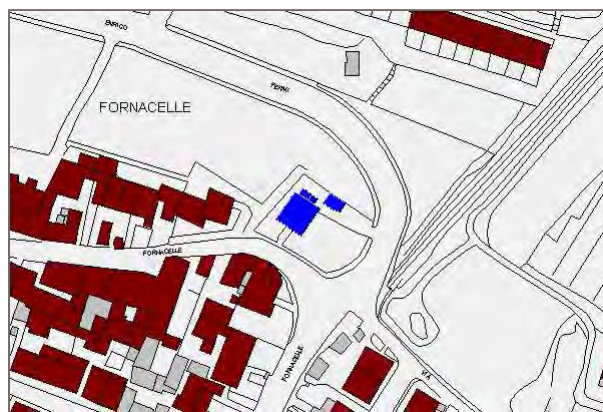
Descrizione:

Indirizzo: **VIA FORNACELLE 34,36** Toponimo:

Data del rilievo: **29/10/2007**

Area totale: **181.47 m²**

Volume totale: **997.53 m³ (stima)**



zone residenziali	elementi del suolo	altre indicazioni
edifici complessi ed aggregazioni di edifici mono	parcheggio pubblico	edifici dismessi
schiere singole e aggregate	verde pubblico attrezzato	edificio di interesse storico architettonico
ville e vilini	verde pubblico sportivo	sovrapposizione di funzioni
palazzine	parchi e giardini privati di pregio	percorsi pedonali e sentieri
case in linea	oro	accessi pedonali
case rurali	aree pavimentate	accessi carrabili
	aree semipermeabili e permeabili	numero di piani
	depositi a cielo aperto	cantieri
annessi		degrado ambientale e architettonico
annessi in muratura	elementi vegetazionali	recinzioni leggere
taccuini	alberature isolate o raggruppate a filari	recinzioni in muratura
baracche	boschi e/o macchie	muri di pregio
zone non residenziali		tabernacoli o similari
industrie ed artigianati	acque	
attrezzature commerciali	corsi d'acqua e laghi	
servizi	opere idrauliche	
complessi direzionali	colture	
attrezzature ricreative	tipo di coltura	
distributori di carburanti		
edifici per attività agricole		



Rilievo urbano

Informazioni generali

Edifici appartenenti alla scheda: 1662,22366

Presenza giardino: si

Pavimentazione pertinenza: porfido



Planimetria con numerazione degli edifici e dei punti di vista

FOTO N° 1036 (EDIFICIO 1662)



FOTO N° 1037 (EDIFICIO 1662)



FOTO N° 1038 (EDIFICIO 1662)



FOTO N° 1039 (EDIFICIO 1662)




FOTO N° 1040 (EDIFICIO 1662)



FOTO N° 1041 (EDIFICIO 1662)



Descrizione morfologica e tipologica

Edificio n. 1662

Tipologia: villa o villino

N. alloggi: 1

Caratteristiche architettoniche	Elementi incongrui	Paramento esterno
Presenza sottotetto: no	Infissi inadeguati: assenti	Paramento prevalente: intonaco
Presenza seminterrato: no	Dispositivi di oscuramento inadeguati: assenti	Colore intonaco: giallo
Tipo di copertura: a padiglione	Materiali di gronda inadeguati: cemento	Presenza basamento in pietra: no
Stato della copertura: buono		

Elementi di pregio: si

Disposizione delle aperture sul fronte principale.

Presenza di superfetazioni: no

Edificio n. 22366

Tipologia:

N. alloggi:

edificio precario

Caratteristiche dimensionali ed usi

U.V. N°	H (m)	Superficie (m ²)	Volume (m ³)	Piani	Piani interr.	Uso prev.	Uso piano terra
9580	0	133.75	0.00	2.0	0	Residenza	Residenza
10728	0	10.74	0.00	2.0	0	Residenza	Residenza
10729	0	6.55	0.00	2.0	0	Residenza	Residenza
Totale:		151.04	0.00				

U.V. N°	H (m)	Superficie (m ²)	Volume (m ³)	Piani	Piani interr.	Uso prev.	Uso piano terra
9583	0	30.43	0.00	1.0	0	Garage	Garage
Totale:		181.47	0.00				

Giudizio di valore

Edificio	Integrità fisica	Valore dell'edificio
1662	con alcune manomissioni (con modifiche alle finiture e con corpi aggiunti)	Discreto

Edificio	Integrità fisica	Valore dell'edificio
22366		

Comune di Montemurlo

Rilievo degli altri edifici di antico impianto

Scheda n°32

Utoe: 1

Descrizione:

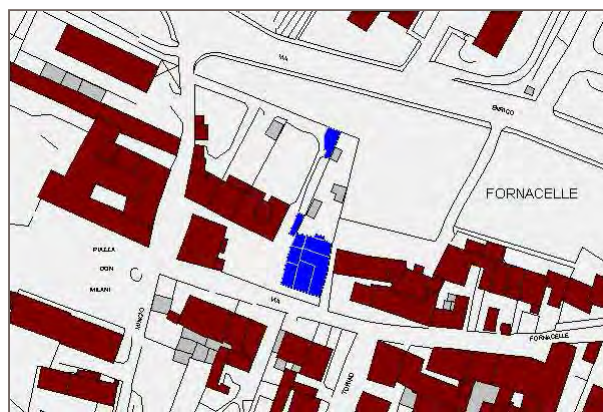
Indirizzo: **VIA FORNACELLE 90,92,94,96,98**

Toponimo:

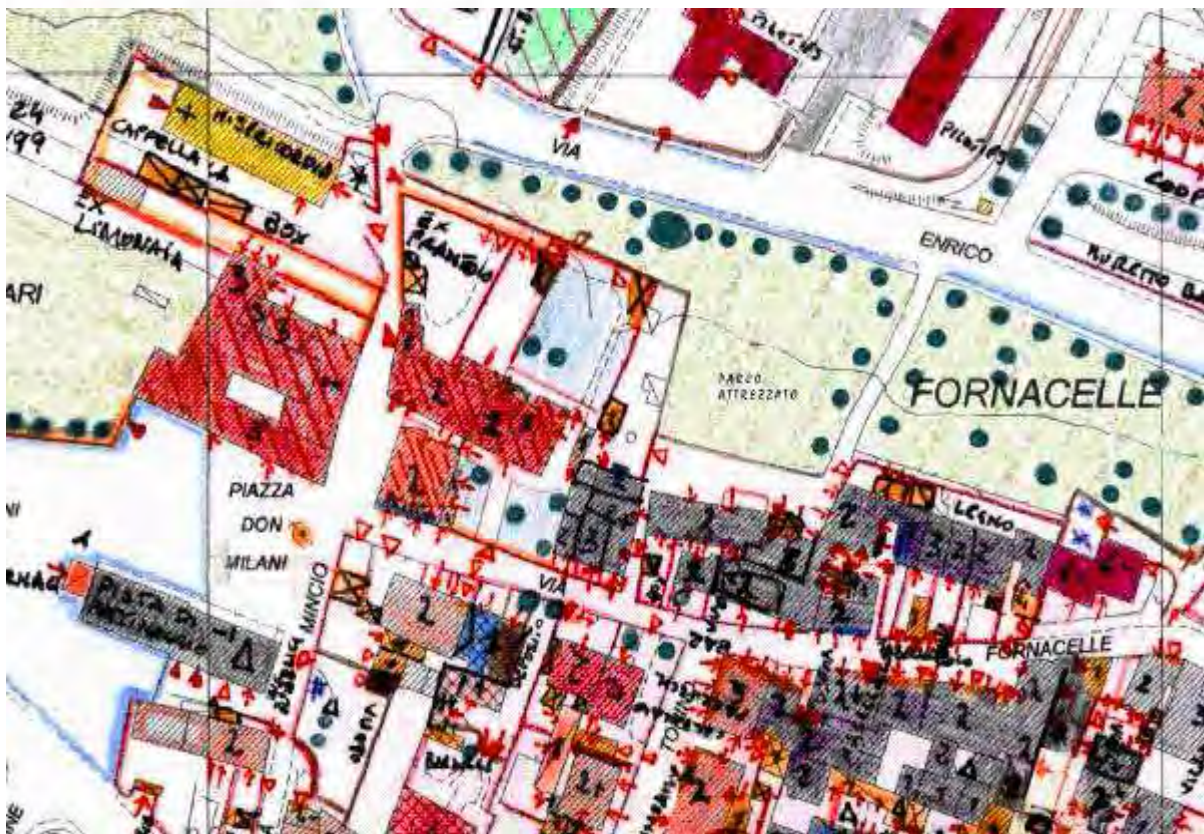
Data del rilievo: **19/10/2007**

Area totale: **372.66 m²**

Volume totale: **n.d.**



zone residenziali	elementi del suolo	altre indicazioni
edifici complessi ed aggregazioni di edifici mono	parcheggio pubblico	edifici dismessi
schiere singole e aggregate	verde pubblico attrezzato	edificio di interesse storico architettonico
ville e vilini	verde pubblico sportivo	sovrapposizione di funzioni
palazzine	parchi e giardini privati di pregio	percorsi pedonali e sentieri
case in linea	oro	accessi pedonali
case rurali	aree pavimentate	accessi carrabili
	aree semipermeabili e permeabili	numero di piani
	depositi a cielo aperto	cantieri
annessi		degrado ambientale e architettonico
annessi in muratura	elementi vegetazionali	restrizioni leggere
tetti	alberature isolate o raggruppate a filari	restrizioni in muratura
baracche	boschi e/o macchie	muri di pregio
zone non residenziali		tabernacoli o similari
industrie ed artigianati	acque	
attrezzature commerciali	corsi d'acqua e laghi	
servizi	opere idrauliche	
complessi direzionali	culture	
attrezzature ricreative	tipo di coltura	
distributori di carburanti		
edifici per attività agricole		



Rilievo urbano

Informazioni generali

Edifici appartenenti alla scheda: 1629,22695

Presenza giardino: si

Pavimentazione pertinenza: porfido



Planimetria con numerazione degli edifici e dei punti di vista

FOTO N° 1027 (EDIFICIO 1629)



FOTO N° 1030 (EDIFICIO 1629)



FOTO N° 1033 (EDIFICIO 1629)



FOTO N° 1034 (EDIFICIO 1629)



FOTO N° 1035 (EDIFICIO 1629)



FOTO N° 2374 (EDIFICIO 22695)



Descrizione morfologica e tipologica

Edificio n. 1629

Tipologia: schiera rifusa

N. alloggi: 5

Caratteristiche architettoniche	Elementi incongrui	Paramento esterno
Presenza sottotetto: si	Infissi inadeguati: assenti	Paramento prevalente: intonaco
Presenza seminterrato: no	Dispositivi di oscuramento inadeguati: assenti	Colore intonaco: giallo
Tipo di copertura: a capanna	Materiali di gronda inadeguati: cemento	Presenza basamento in pietra: no
Stato della copertura: buono		

Elementi di pregio: no

Presenza di superfetazioni: si

Tettino con struttura composta da travi in legno e coppi posto sopra la porta dell'alloggio con numero civico 92; terrazzo in C.A. prospiciente la resede tergale.

Edificio n. 22695

Tipologia:

N. alloggi:

edificio precario

Caratteristiche dimensionali ed usi

U.V. N°	H (m)	Superficie (m ²)	Volume (m ³)	Piani	Piani interr.	Uso prev.	Uso piano terra
9563	0	100.92	0.00	2.5	0	Residenza	Residenza
10711	0	19.92	0.00	2.0	0	Residenza	Residenza
10712	0	51.21	0.00	2.0	0	Residenza	Residenza
10713	0	60.28	0.00	3.0	0	Residenza	Residenza
10714	0	38.39	0.00	2.0	0	Residenza	Residenza
10715	0	28.27	0.00	2.0	0	Residenza	Residenza
10716	0	5.04	0.00	2.0	0	Residenza	
10717	0	21.64	0.00	1.0	0	Residenza	Residenza
Totale:		325.67	0.00				

U.V. N°	H (m)	Superficie (m ²)	Volume (m ³)	Piani	Piani interr.	Uso prev.	Uso piano terra
9531	0	46.98	0.00	0.0	0	Tettoia	
Totale:		372.66	0.00				

Giudizio di valore

Edificio	Integrità fisica	Valore dell'edificio
1629	con rilevanti manomissioni (con modifiche sugli elementi strutturali e all'impianto distributivo)	Scarso

Edificio	Integrità fisica	Valore dell'edificio
22695		

Comune di Montemurlo

Rilievo degli altri edifici di antico impianto

Scheda n°34

Utoe: 1

Descrizione:

Indirizzo: **VIA CASINI 8,10,12**

VIA TANARO 1,3,5 Toponimo:

Data del rilievo: **14/1/2008**

Area totale: **269.24 m²**

Volume totale: **n.d.**



zone residenziali	elementi del suolo	altre indicazioni
edifici complessi ed aggregazioni di edifici mono	parcheggio pubblico	edifici dismessi
schiere singole e aggregate	verde pubblico attrezzato	edifici di interesse storico architettonico
ville e vilini	verde pubblico sportivo	sovrapposizione di funzioni
palazzine	parchi e giardini privati di pregio	percorsi pedonali e sentieri
case in linea	oro	accessi pedonali
case rurali	aree pavimentate	accessi carrabili
	aree semipermeabili e permeabili	numero di piani
	depositi a cielo aperto	cantieri
annessi		degrado ambientale e architettonico
annessi in muratura	elementi vegetazionali	restrizioni leggere
tetti	alberature isolate o raggruppate a filari	restrizioni in muratura
baracche	boschi e/o macchie	muri di pregio
		tabernacoli o similari
zone non residenziali	acque	
industrie ed artigianato	corsi d'acqua e laghi	
attrezzature commerciali	opere idrauliche	
servizi		
complessi direzionali	culture	
attrezzature ricreative	tipo di coltura	
distributori di carburanti		
edifici per attività agricole		



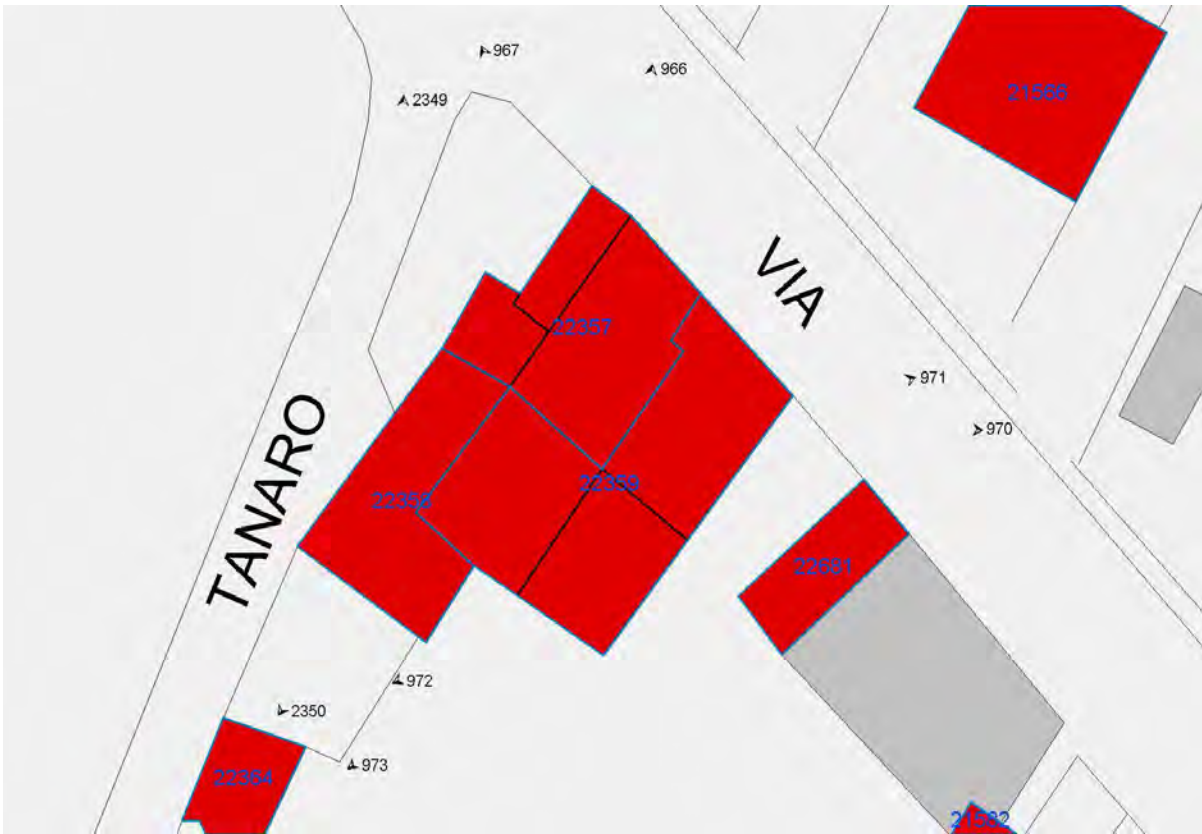
Rilievo urbano

Informazioni generali

Edifici appartenenti alla scheda: 22357,22358,22359,22681

Presenza giardino: si

Pavimentazione pertinenza: porfido



Planimetria con numerazione degli edifici e dei punti di vista

FOTO N° 966 (EDIFICIO 22357)



FOTO N° 967 (EDIFICIO 22357)



FOTO N° 2349 (EDIFICIO 22358)



FOTO N° 2350 (EDIFICIO 22358)



FOTO N° 970 (EDIFICIO 22359)



FOTO N° 971 (EDIFICIO 22359)



FOTO N° 972 (EDIFICIO 22359)



FOTO N° 973 (EDIFICIO 22359)



Descrizione morfologica e tipologica

Edificio n. 22357

Tipologia: schiera rifusa

N. alloggi: 1

Caratteristiche architettoniche	Elementi incongrui	Paramento esterno
Presenza sottotetto: no	Infissi inadeguati: alluminio	Paramento prevalente: intonaco
Presenza seminterrato: no	Dispositivi di oscuramento inadeguati:	Colore intonaco: giallo
Tipo di copertura: a falde	Materiali di gronda inadeguati: cemento	Presenza basamento in pietra: no
Stato della copertura: discreto		

Elementi di pregio: no

Presenza di superfetazioni: si

Ampia tettoia in PVC posta sul prospetto frontale dell'edificio.

Edificio n. 22358

Tipologia: schiera rifusa

N. alloggi: 1

Caratteristiche architettoniche	Elementi incongrui	Paramento esterno
Presenza sottotetto: no	Infissi inadeguati: assenti	Paramento prevalente: intonaco
Presenza seminterrato: no	Dispositivi di oscuramento inadeguati: assenti	Colore intonaco: grigio
Tipo di copertura: a padiglione	Materiali di gronda inadeguati: cemento	Presenza basamento in pietra: no
Stato della copertura: discreto		

Elementi di pregio: no

Presenza di superfetazioni: si

Edificio n. 22359

Tipologia: schiera rifusa

N. alloggi: 2

Caratteristiche architettoniche	Elementi incongrui	Paramento esterno
Presenza sottotetto: si	Infissi inadeguati: pvc	Paramento prevalente: intonaco
Presenza seminterrato: no	Dispositivi di oscuramento inadeguati: avvolgibili	Colore intonaco: bianco
Tipo di copertura: a falde	Materiali di gronda inadeguati: travetti di cemento e tavelle	Presenza basamento in pietra: no
Stato della copertura: buono		

Elementi di pregio: no

Presenza di superfetazioni: si

Scale esterne in cemento realizzate sul prospetto frontale dell'edificio.

Edificio n. 22681

Tipologia:

N. alloggi:
edificio precario

Caratteristiche dimensionali ed usi

U.V. N°	H (m)	Superficie (m ²)	Volume (m ³)	Piani	Piani interr.	Uso prev.	Uso piano terra
68	0	13.34	0.00	0.0	0	Tettoia	
70	0	12.85	0.00	1.0	0	Baracca	Baracca
7525	0	47.79	0.00	2.0	0	Residenza	Residenza
Totale:							

U.V. N°	H (m)	Superficie (m ²)	Volume (m ³)	Piani	Piani interr.	Uso prev.	Uso piano terra
75	0	53.73	0.00	2.0	0	Residenza	Residenza
Totale:							

U.V. N°	H (m)	Superficie (m ²)	Volume (m ³)	Piani	Piani interr.	Uso prev.	Uso piano terra
7522	0	40.01	0.00	3.0	0	Residenza	Residenza
7523	0	31.99	0.00	2.0	0	Residenza	Residenza
7524	0	44.54	0.00	2.0	0	Residenza	Residenza
Totale:							

U.V. N°	H (m)	Superficie (m ²)	Volume (m ³)	Piani	Piani interr.	Uso prev.	Uso piano terra
83	0	25.00	0.00	1.0	0	Garage	
Totale:							

Giudizio di valore

Edificio	Integrità fisica	Valore dell'edificio
22357	con alcune manomissioni (con modifiche alle finiture e con corpi aggiunti)	Scarso

Edificio	Integrità fisica	Valore dell'edificio
22358	mediamente conservato (occorrente di manutenzione ordinaria e straordinaria)	Scarso

Edificio	Integrità fisica	Valore dell'edificio
22359	con rilevanti manomissioni (con modifiche sugli elementi strutturali e all'impianto distributivo)	Scarso

Edificio	Integrità fisica	Valore dell'edificio
22681		

Comune di Montemurlo

Rilievo degli altri edifici di antico impianto

Scheda n°35

Utoe: 1

Descrizione:


Indirizzo: **VIA BICCHIERAIA 10,12,18**

VIA FORNACELLE 100 Toponimo:

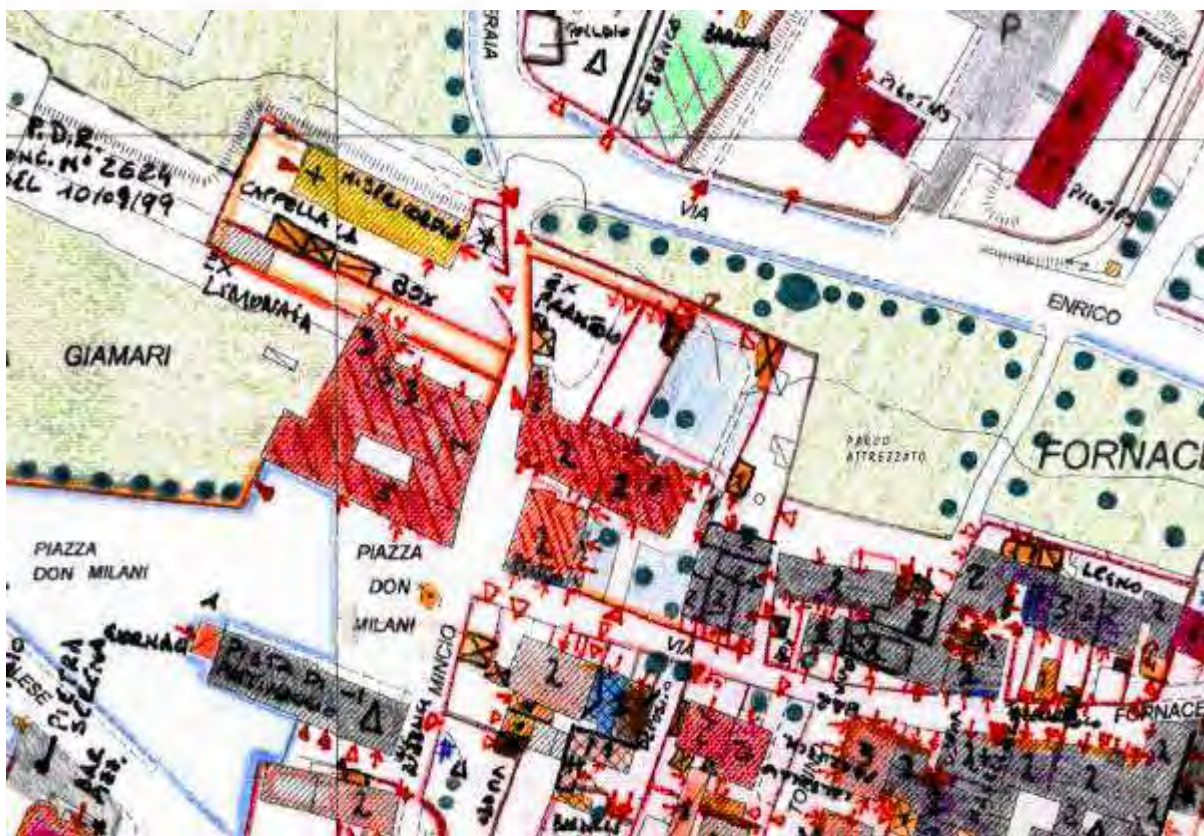
Data del rilievo: **19/10/2007**

Area totale: **578.61 m²**

Volume totale: **n.d.**



zone residenziali	elementi del suolo	altre indicazioni
edifici complessi ed aggregazioni di edifici mono	parcheggio pubblico	edifici dismessi
schiere singole e aggregate	verde pubblico attrezzato	edificio di interesse storico architettonico
ville e vilini	verde pubblico sportivo	sovrapposizione di funzioni
palazzine	parchi e giardini privati di pregio	percorsi pedonali e sentieri
case in linea	oro	accessi pedonali
case rurali	aree pavimentate	accessi carrabili
	aree semipermeabili e permeabili	numero di piani
	depositi a cielo aperto	cantieri
annessi		degrado ambientale e architettonico
annessi in muratura	elementi vegetazionali	restrizioni leggere
taccuini	alberature isolate o raggruppate a filari	restrizioni in muratura
baracche	boschi e/o macchie	muri di pregio
		tabernacoli o similari
zone non residenziali		
industrie ed artigianati	acque	
attrezzature commerciali	corsi d'acqua e laghi	
servizi	opere idrauliche	
complessi direzionali		
attrezzature ricreative	colture	
distributori di carburanti	tipo di coltura	
edifici per attività agricole		



Rilievo urbano

Informazioni generali

Edifici appartenenti alla scheda: 22367,22412,22413,22414

Presenza giardino: si

Pavimentazione pertinenza:



Planimetria con numerazione degli edifici e dei punti di vista

FOTO N° 1042 (EDIFICIO 22367)



FOTO N° 1043 (EDIFICIO 22367)



FOTO N° 1289 (EDIFICIO 22412)



FOTO N° 1290 (EDIFICIO 22412)



FOTO N° 1293 (EDIFICIO 22413)



FOTO N° 1294 (EDIFICIO 22413)



FOTO N° 1295 (EDIFICIO 22413)



FOTO N° 1296 (EDIFICIO 22413)



Descrizione morfologica e tipologica

Edificio n. 22367

Tipologia: casa rurale

N. alloggi: 2

Caratteristiche architettoniche	Elementi incongrui	Paramento esterno
Presenza sottotetto: no	Infissi inadeguati: assenti	Paramento prevalente: intonaco
Presenza seminterrato: no	Dispositivi di oscuramento inadeguati: assenti	Colore intonaco: giallo
Tipo di copertura: a capanna	Materiali di gronda inadeguati: cemento	Presenza basamento in pietra: no
Stato della copertura: buono		

Elementi di pregio: no

Presenza di superfetazioni: si

Non sono presenti superfetazioni ma per quanto riguarda la copertura sono stati usati materiali inadeguati alle caratteristiche dell'edificio.

Edificio n. 22412

Tipologia: casa rurale

N. alloggi: 1

Caratteristiche architettoniche	Elementi incongrui	Paramento esterno
Presenza sottotetto: no	Infissi inadeguati:	Paramento prevalente: intonaco
Presenza seminterrato: no	Dispositivi di oscuramento inadeguati:	Colore intonaco: giallo
Tipo di copertura: a capanna	Materiali di gronda inadeguati: cemento	Presenza basamento in pietra: no
Stato della copertura: buono		

Elementi di pregio: no

Presenza di superfetazioni: si

Edificio n. 22413

Tipologia: casa rurale

N. alloggi: 1

Caratteristiche architettoniche	Elementi incongrui	Paramento esterno
Presenza sottotetto: no	Infissi inadeguati: assenti	Paramento prevalente: rivestimento lapideo
Presenza seminterrato: no	Dispositivi di oscuramento inadeguati: assenti	Colore intonaco:
Tipo di copertura: a capanna	Materiali di gronda inadeguati: assenti	Presenza basamento in pietra: no
Stato della copertura: buono		

Elementi di pregio: si

Presenza di superfetazioni: si

Edificio n. 22414

Tipologia:
N. alloggi:
edificio precario

Caratteristiche dimensionali ed usi

U.V. N°	H (m)	Superficie (m ²)	Volume (m ³)	Piani	Piani interr.	Uso prev.	Uso piano terra
10707	0	189.44	0.00	2.0	0	Residenza	Residenza
10708	0	33.99	0.00	3.0	0	Residenza	Residenza
11552	0	14.25	0.00	2.0	0	Residenza	Residenza
Totale:							
		237.68	0.00				

U.V. N°	H (m)	Superficie (m ²)	Volume (m ³)	Piani	Piani interr.	Uso prev.	Uso piano terra
10706	0	26.13	0.00	2.0	0	Residenza	
11568	0	115.05	0.00	2.0	0	Residenza	Residenza
Totale:							
		378.85	0.00				

U.V. N°	H (m)	Superficie (m ²)	Volume (m ³)	Piani	Piani interr.	Uso prev.	Uso piano terra
9541	0	38.83	0.00	2.0	0	Residenza	Residenza
10704	0	16.07	0.00	1.0	0	Residenza	Residenza
10705	0	109.51	0.00	2.0	0	Residenza	Residenza
Totale:							
		543.27	0.00				

U.V. N°	H (m)	Superficie (m ²)	Volume (m ³)	Piani	Piani interr.	Uso prev.	Uso piano terra
10719	0	10.91	0.00	0.0	0	Baracca	
10720	0	24.43	0.00	0.0	0	Tettoia	
Totale:							
		578.61	0.00				

Giudizio di valore

Edificio	Integrità fisica	Valore dell'edificio
22367	con alcune manomissioni (con modifiche alle finiture e con corpi aggiunti)	Discreto

Edificio	Integrità fisica	Valore dell'edificio
22412	con alcune manomissioni (con modifiche alle finiture e con corpi aggiunti)	Discreto

Edificio	Integrità fisica	Valore dell'edificio
22413	con alcune manomissioni (con modifiche alle finiture e con corpi aggiunti)	Discreto

Edificio	Integrità fisica	Valore dell'edificio
22414		

Comune di Montemurlo

Rilievo degli altri edifici di antico impianto

Scheda n°36

Utoe: 1

Descrizione:

Indirizzo: **VIA CASINI 24**

VIA MONTEGRAPPA 35/1,35/A Toponimo:

Data del rilievo: **17/10/2007**

Area totale: **142.54 m²**

Volume totale: **855.21 m³ (stima)**



zone residenziali	elementi del suolo	altre indicazioni
edifici complessi ed aggregazioni di edifici mono	parcheggio pubblico	edifici dismessi
schiere singole e aggregate	verde pubblico attrezzato	edificio di interesse storico architettonico
ville e vilini	verde pubblico sportivo	sovrapposizione di funzioni
palazzine	parchi e giardini privati di pregio	percorsi pedonali e sentieri
case in linea	oro	accessi pedonali
case rurali	aree pavimentate	accessi carrabili
	aree semipermeabili e permeabili	numero di piani
	depositi a cielo aperto	cantieri
annessi		degrado ambientale e architettonico
annessi in muratura	elementi vegetazionali	recinzioni leggere
tetti	alberature isolate o raggruppate a filari	recinzioni in muratura
baracche	boschi e/o macchie	muri di pregio
		tabernacoli o similari
zone non residenziali		
industrie ed artigianati	acque	
attrezzature commerciali	corsi d'acqua e laghi	
servizi	opere idrauliche	
complessi direzionali		
attrezzature ricreative	colture	
distributori di carburanti	tipo di coltura	
edifici per attività agricole		



Rilievo urbano

Informazioni generali

Edifici appartenenti alla scheda: 22368

Presenza giardino: si

Pavimentazione pertinenza:



Planimetria con numerazione degli edifici e dei punti di vista

FOTO N° 1044 (EDIFICIO 22368)



FOTO N° 1045 (EDIFICIO 22368)



FOTO N° 1046 (EDIFICIO 22368)



FOTO N° 1047 (EDIFICIO 22368)



Descrizione morfologica e tipologica

Edificio n. 22368

Tipologia: villa o villino

N. alloggi: 2

Caratteristiche architettoniche	Elementi incongrui	Paramento esterno
Presenza sottotetto: no	Infissi inadeguati: assenti	Paramento prevalente: intonaco
Presenza seminterrato: si	Dispositivi di oscuramento inadeguati: assenti	Colore intonaco: giallo
Tipo di copertura: a falde	Materiali di gronda inadeguati: cemento	Presenza basamento in pietra: no
Stato della copertura: buono		

Elementi di pregio: no

Presenza di superfetazioni: no

Caratteristiche dimensionali ed usi

U.V. N°	H (m)	Superficie (m ²)	Volume (m ³)	Piani	Piani interr.	Uso prev.	Uso piano terra
121	0	142.54	0.00	2.0	1	Residenza	Residenza
Totale:		142.54	0.00				

Giudizio di valore

Edificio	Integrità fisica	Valore dell'edificio
22368	completamente manomesso	Scarso

Comune di Montemurlo

Rilievo degli altri edifici di antico impianto

Scheda n°39

Utoe: 4

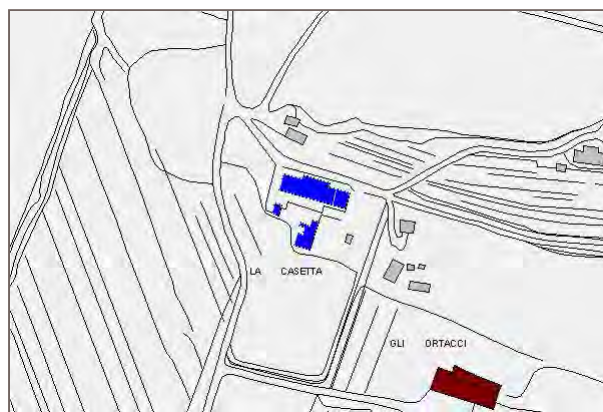
Descrizione:

Indirizzo: **VIA DELLA CASETTA 54** Toponimo:

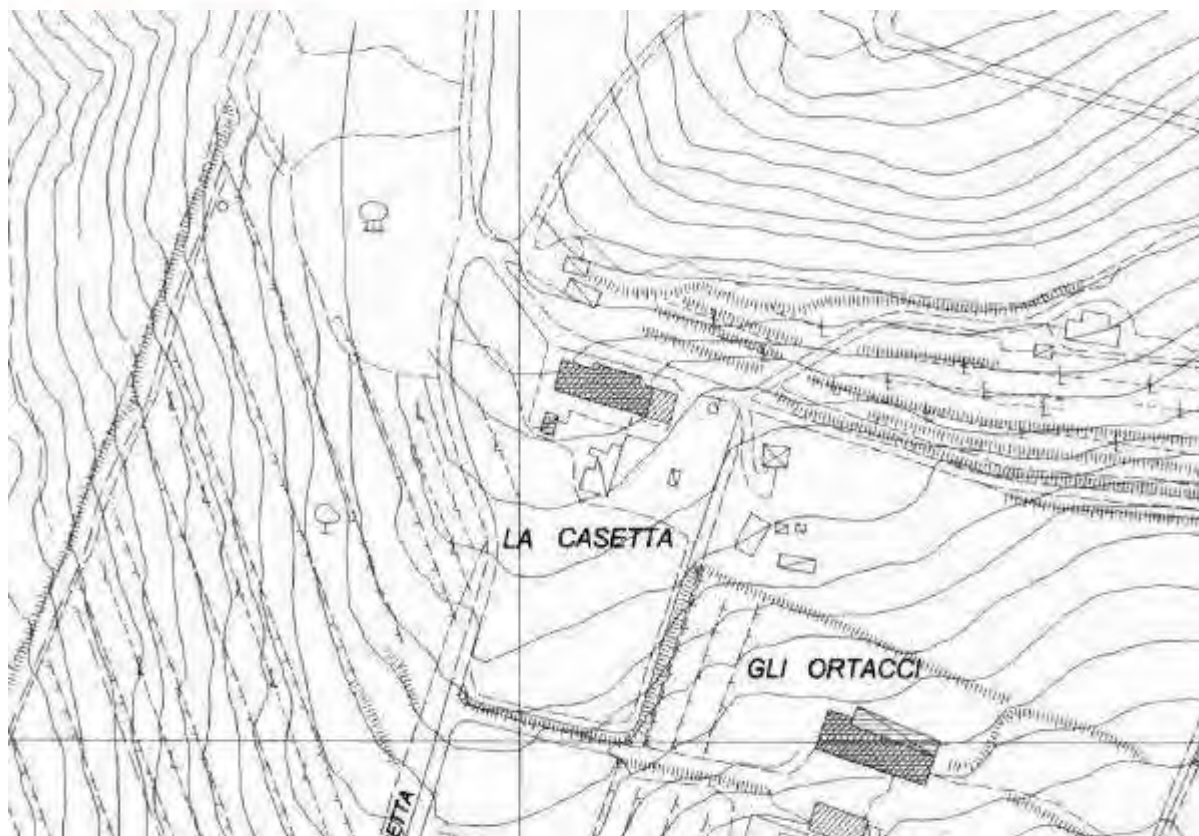
Data del rilievo: **9/10/2007**

Area totale: **233.11 m²**

Volume totale: **n.d.**



zone residenziali	elementi del suolo	altre indicazioni
<ul style="list-style-type: none"> edifici complessi ed aggregazioni di edifici mono schiere singole e aggregate ville e vilini palazzine case in linea case rurali 	<ul style="list-style-type: none"> parcheggi pubblici verde pubblico attrezzato verde pubblico sportivo parchi e giardini privati di pregio oro aree pavimentate aree semipermeabili e permeabili depositi a cielo aperto 	<ul style="list-style-type: none"> edifici dismessi edifici di interesse storico architettonico sovrapposizione di funzioni percorsi pedonali e sentieri accessi pedonali accessi carrabili numero di piani cantieri degrado ambientale e architettonico restrizioni leggere restrizioni in muratura muri di pregio tabernacoli o similari
annessi	elementi vegetazionali	
<ul style="list-style-type: none"> annessi in muratura tetti baracche 	<ul style="list-style-type: none"> alberature isolate o raggruppate a filari boschi e/o macchie 	
zone non residenziali	acque	
<ul style="list-style-type: none"> industrie ed artigianato attrezzature commerciali servizi complessi direzionali attrezzature ricreative distributori di carburanti edifici per attività agricole 	<ul style="list-style-type: none"> corsi d'acqua e laghi opere idrauliche 	
	colture	
	tipo di coltura	



Rilievo urbano

Informazioni generali

Edifici appartenenti alla scheda: 21300,22372,22684

Presenza giardino: si

Pavimentazione pertinenza: gres



Planimetria con numerazione degli edifici e dei punti di vista

FOTO N° 1065 (EDIFICIO 21300)



FOTO N° 1066 (EDIFICIO 21300)



FOTO N° 1067 (EDIFICIO 21300)



FOTO N° 1069 (EDIFICIO 21300)



FOTO N° 1068 (EDIFICIO 21300)



FOTO N° 1070 (EDIFICIO 21300)



FOTO N° 1071 (EDIFICIO 21300)



Descrizione morfologica e tipologica

Edificio n. 21300

Tipologia: casa rurale

N. alloggi: 2

Caratteristiche architettoniche	Elementi incongrui	Paramento esterno
Presenza sottotetto: no	Infissi inadeguati: assenti	Paramento prevalente: rivestimento lapideo
Presenza seminterrato: no	Dispositivi di oscuramento inadeguati: assenti	Colore intonaco:
Tipo di copertura: a falde	Materiali di gronda inadeguati: cemento	Presenza basamento in pietra: no
Stato della copertura: buono		

Elementi di pregio: no

Presenza di superfetazioni: si

Non sono presenti superfetazioni ma per quanto riguarda la copertura sono stati usati materiali inadeguati alle caratteristiche architettoniche dell'edificio.

Edificio n. 22372

Tipologia: altro

N. alloggi: 0

Caratteristiche architettoniche	Elementi incongrui	Paramento esterno
Presenza sottotetto: no	Infissi inadeguati: assenti	Paramento prevalente: rivestimento lapideo
Presenza seminterrato: no	Dispositivi di oscuramento inadeguati: assenti	Colore intonaco:
Tipo di copertura: a capanna	Materiali di gronda inadeguati: assenti	Presenza basamento in pietra: no
Stato della copertura: buono		

Elementi di pregio: no

Presenza di superfetazioni: si

Edificio n. 22684

Tipologia:

N. alloggi:

edificio precario

Caratteristiche dimensionali ed usi

U.V. N°	H (m)	Superficie (m ²)	Volume (m ³)	Piani	Piani interr.	Uso prev.	Uso piano terra
8320	0	137.93	0.00	2.0	0	Residenza	Residenza
8324	0	31.80	0.00	2.0	0	Residenza	Destinazione agricola
Totale:		169.74	0.00				

U.V. N°	H (m)	Superficie (m ²)	Volume (m ³)	Piani	Piani interr.	Uso prev.	Uso piano terra
8326	0	11.11	0.00	1.0	0	Annesso	Annesso

Totale:		180.84	0.00
---------	--	--------	------

U.V. N°	H (m)	Superficie (m ²)	Volume (m ³)	Piani	Piani interr.	Uso prev.	Uso piano terra
8329	0	52.27	0.00	0.0	0	Baracca	
Totale:							
		233.11	0.00				

Giudizio di valore

Edificio	Integrità fisica	Valore dell'edificio
21300	con rilevanti manomissioni (con modifiche sugli elementi strutturali e all'impianto distributivo)	Medio

Edificio	Integrità fisica	Valore dell'edificio
22372	perfettamente conservato	Medio

Edificio	Integrità fisica	Valore dell'edificio
22684		

Comune di Montemurlo

Rilievo degli altri edifici di antico impianto

Scheda n°40

Utoe: 4

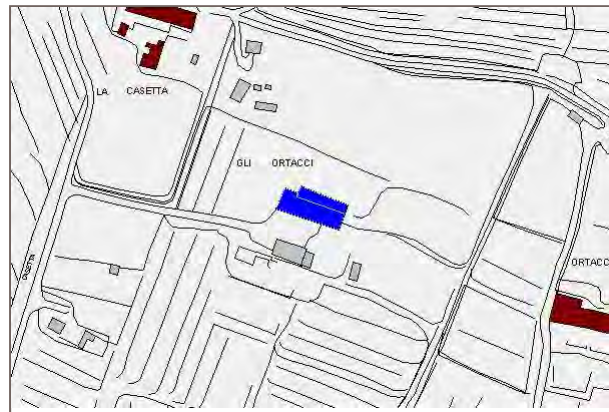
Descrizione:

Indirizzo: **VIA DELLA CASETTA 52** Toponimo:

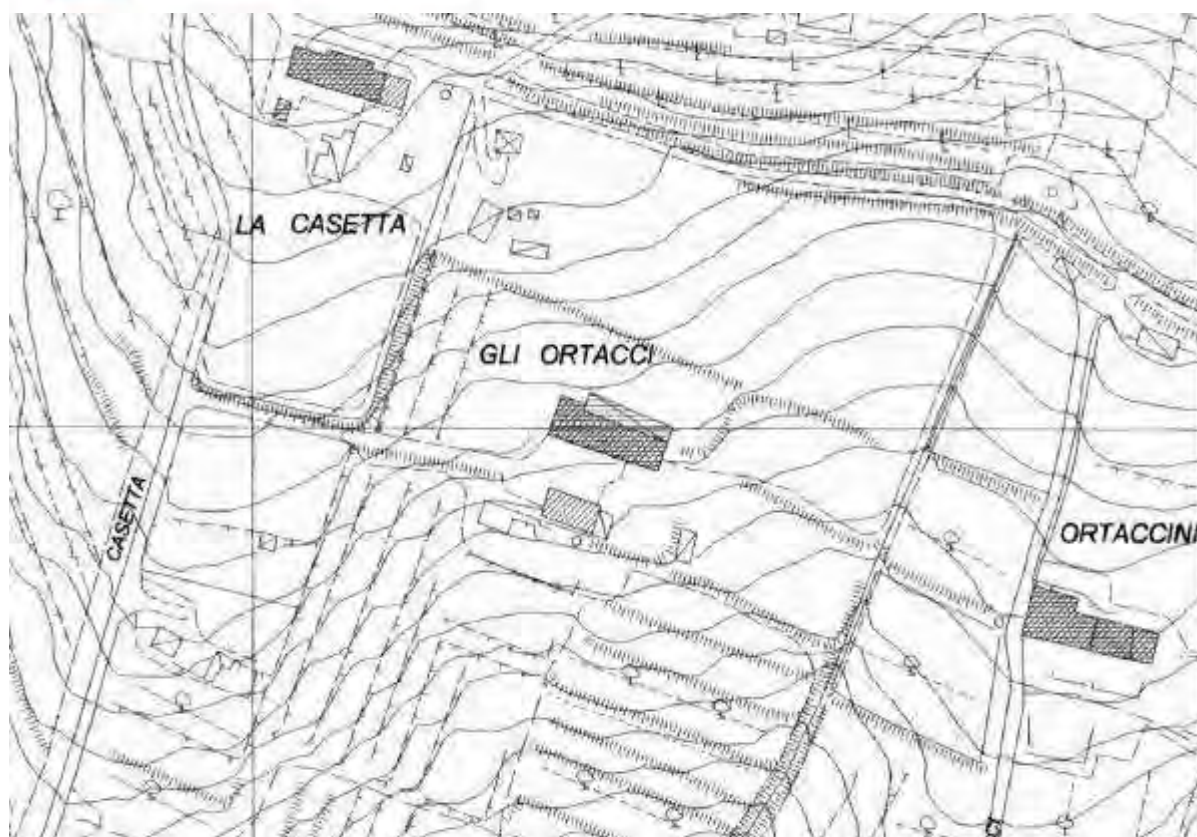
Data del rilievo: **9/10/2007**

Area totale: **232.25 m²**

Volume totale: **1197.64 m³ (stima)**



zone residenziali	elementi del suolo	altre indicazioni
edifici complessi ed aggregazioni di edifici mono	parcheggio pubblico	edifici dismessi
schiere singole e aggregate	verde pubblico attrezzato	edificio di interesse storico architettonico
ville e vilini	verde pubblico sportivo	sovrapposizione di funzioni
palazzine	parchi e giardini privati di pregio	percorsi pedonali e sentieri
case in linea	oro	accessi pedonali
case rurali	aree pavimentate	accessi carrabili
	aree semipermeabili e permeabili	numero di piani
annessi	depositi a cielo aperto	cantieri
annessi in muratura		degrado ambientale e architettonico
tetti	elementi vegetazionali	restrizioni leggere
baracche	alberature isolate o raggruppate a filari	recinzioni in muratura
	boschi e/o macchie	muri di pregio
zone non residenziali		tabernacoli o similari
industrie ed artigianati	acque	
attrezzature commerciali	corsi d'acqua e laghi	
servizi	opere idrauliche	
complessi direzionali		
attrezzature ricreative	culture	
distributori di carburanti	tipo di coltura	
edificio per attività agricole		



Rilievo urbano

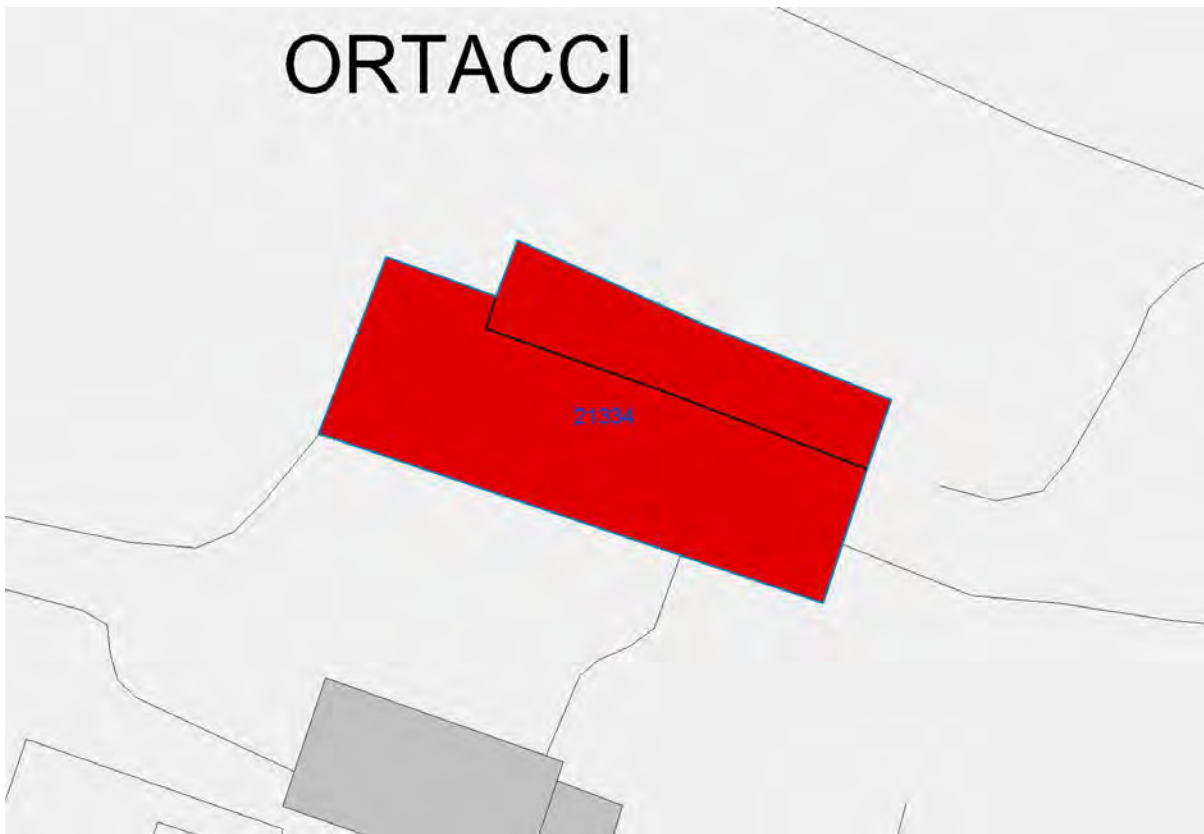
Informazioni generali

Edifici appartenenti alla scheda: 21334,22374

Presenza giardino: si

Pavimentazione pertinenza: in pietra

ORTACCI



Planimetria con numerazione degli edifici e dei punti di vista

FOTO N° 1074 (EDIFICIO 21334)



Descrizione morfologica e tipologica

Edificio n. 21334

Tipologia: casa rurale

N. alloggi: 2

Caratteristiche architettoniche	Elementi incongrui	Paramento esterno
Presenza sottotetto: no	Infissi inadeguati: assenti	Paramento prevalente: rivestimento lapideo
Presenza seminterrato: no	Dispositivi di oscuramento inadeguati: assenti	Colore intonaco:
Tipo di copertura: a falde	Materiali di gronda inadeguati: assenti	Presenza basamento in pietra: no
Stato della copertura: buono		

Elementi di pregio: no

Presenza di superfetazioni: no

Edificio n. 22374

Tipologia: casa rurale

N. alloggi:

edificio precario

Caratteristiche dimensionali ed usi

U.V. N°	H (m)	Superficie (m ²)	Volume (m ³)	Piani	Piani interr.	Uso prev.	Uso piano terra
8552	0	65.29	0.00	1.0	0	Residenza	Residenza
8553	0	166.96	0.00	2.0	0	Residenza	Residenza
Totale:		232.25	0.00				

U.V. N°	H (m)	Superficie (m ²)	Volume (m ³)	Piani	Piani interr.	Uso prev.	Uso piano terra
Totale:		232.25	0.00				

Giudizio di valore

Edificio	Integrità fisica	Valore dell'edificio
21334	perfettamente conservato	Discreto

Edificio	Integrità fisica	Valore dell'edificio
22374	perfettamente conservato	Eccezionale

Comune di Montemurlo

Rilievo degli altri edifici di antico impianto

Scheda n°41

Utoe: 1

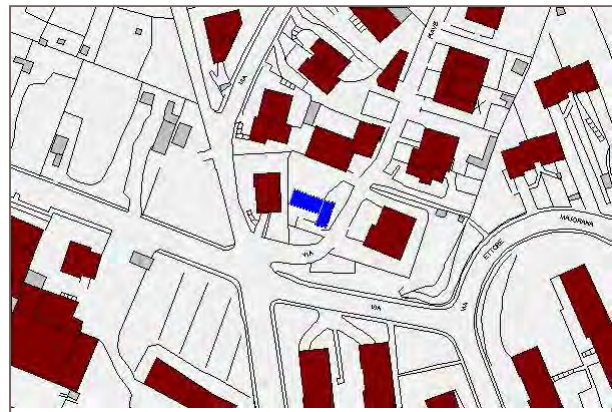
Descrizione:

Indirizzo: **VIA PIAVE 3,5,7** Toponimo:

Data del rilievo: **9/10/2007**

Area totale: **108.76 m²**

Volume totale: **630.65 m³ (stima)**



zone residenziali	elementi del suolo	altre indicazioni
edifici complessi ed aggregazioni di edifici mono	parcheggio pubblico	edifici dismessi
schiere singole e aggregate	verde pubblico attrezzato	edifici di interesse storico architettonico
ville e vilini	verde pubblico sportivo	sovrapposizione di funzioni
palazzine	parchi e giardini privati di pregio	percorsi pedonali e sentieri
case in linea	oro	accessi pedonali
case rurali	aree pavimentate	accessi carrabili
	aree semipermeabili e permeabili	numero di piani
	depositi a cielo aperto	cantieri
annessi		degrado ambientale e architettonico
annessi in muratura	elementi vegetazionali	recinzioni leggere
tetti	alberature isolate o raggruppate a filari	recinzioni in muratura
baracche	boschi e/o macchie	muri di pregio
		tabernacoli o similari
zone non residenziali	acque	
industrie ed artigianati	corsi d'acqua e laghi	
attrezzature commerciali	opere idrauliche	
servizi		
complessi direzionali	colture	
attrezzature ricreative	tipo di coltura	
distributori di carburanti		
edifici per attività agricole		



Rilievo urbano

Informazioni generali

Edifici appartenenti alla scheda: 22376,22375
 Presenza giardino: no
 Pavimentazione pertinenza: ghiaia



Planimetria con numerazione degli edifici e dei punti di vista

FOTO N° 2575 (EDIFICIO 22375)



FOTO N° 2576 (EDIFICIO 22375)



FOTO N° 934 (EDIFICIO 22376)



FOTO N° 933 (EDIFICIO 22376)



FOTO N° 935 (EDIFICIO 22376)



Descrizione morfologica e tipologica

Edificio n. 22376

Tipologia: a corte

N. alloggi: 0

Caratteristiche architettoniche	Elementi incongrui	Paramento esterno
Presenza sottotetto: no	Infissi inadeguati: alluminio	Paramento prevalente:
Presenza seminterrato: no	Dispositivi di oscuramento inadeguati:	Colore intonaco:
Tipo di copertura: a capanna	Materiali di gronda inadeguati: assenti	Presenza basamento in pietra: no
Stato della copertura: pessimo		

Elementi di pregio: no

Presenza di superfetazioni: no

Edificio n. 22375

Tipologia: a corte

N. alloggi: 1

Caratteristiche architettoniche	Elementi incongrui	Paramento esterno
Presenza sottotetto: si	Infissi inadeguati: alluminio	Paramento prevalente: intonaco
Presenza seminterrato: no	Dispositivi di oscuramento inadeguati: persiane in alluminio	Colore intonaco: giallo
Tipo di copertura: a capanna	Materiali di gronda inadeguati: assenti	Presenza basamento in pietra: no
Stato della copertura: buono		

Elementi di pregio: no

Presenza di superfetazioni: no

Caratteristiche dimensionali ed usi

U.V. N°	H (m)	Superficie (m ²)	Volume (m ³)	Piani	Piani interr.	Uso prev.	Uso piano terra
9064	0	41.12	0.00	1.0	0	Nessuna destinazione (fabbricati dismessi)	Nessuna destinazione (fabbricati dismessi)
Totale:		41.12	0.00				

U.V. N°	H (m)	Superficie (m ²)	Volume (m ³)	Piani	Piani interr.	Uso prev.	Uso piano terra
8380	0	67.64	0.00	2.5	0	Residenza	Residenza
Totale:		108.76	0.00				

Giudizio di valore

Edificio	Integrità fisica	Valore dell'edificio
22376	mediamente conservato (occorrente di manutenzione ordinaria e straordinaria)	Medio

Edificio	Integrità fisica	Valore dell'edificio
----------	------------------	----------------------

22375

con alcune manomissioni (con modifiche alle finiture e con corpi aggiunti)

Discreto

Comune di Montemurlo

Rilievo degli altri edifici di antico impianto

Scheda n°42

Utoe: 1

Descrizione:

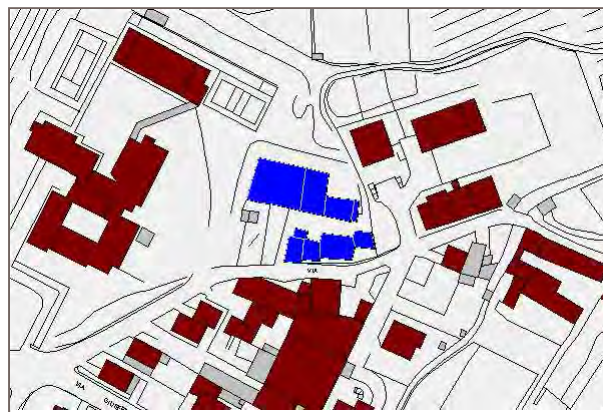
Indirizzo: **VIA MORECCI 39,41,45,47,49**

Toponimo:

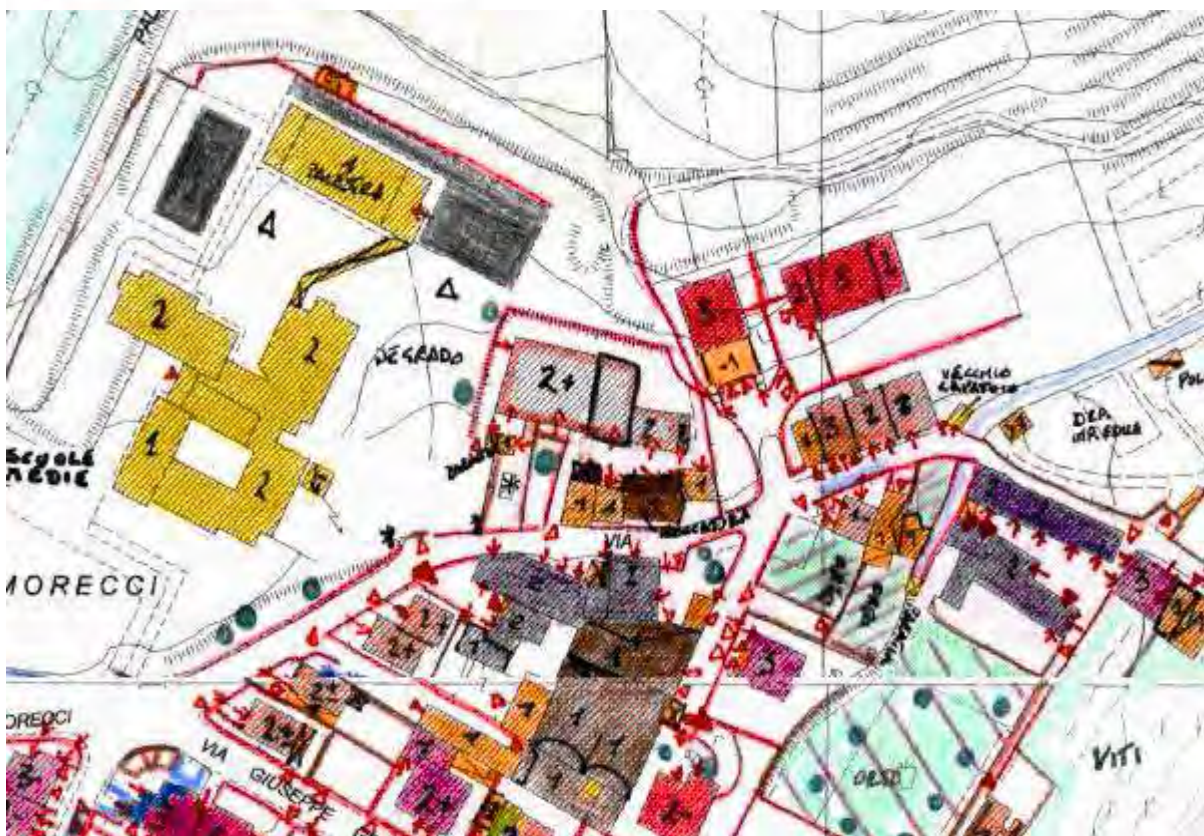
Data del rilievo: **23/10/2007**

Area totale: **788.39 m²**

Volume totale: **n.d.**



zone residenziali	elementi del suolo	altre indicazioni
edifici complessi ed aggregazioni di edifici mono	parcheggio pubblico	edifici dismessi
schiere singole e aggregate	verde pubblico attrezzato	edificio di interesse storico architettonico
ville e vilini	verde pubblico sportivo	sovrapposizione di funzioni
palazzine	parchi e giardini privati di pregio	percorsi pedonali e sentieri
case in linea	oro	accessi pedonali
case rurali	aree pavimentate	accessi carrabili
	aree semipermiabili e permeabili	numero di piani
	depositi a cielo aperto	cantieri
annessi		degrado ambientale e architettonico
annessi in muratura	elementi vegetazionali	recinzioni leggere
tetti	alberature isolate o raggruppate a filari	recinzioni in muratura
baracche	boschi e/o macchie	muri di pregio
		tabernacoli o similari
zone non residenziali		
industrie ed artigianati	acque	
attrezzature commerciali	corsi d'acqua e laghi	
servizi	opere idrauliche	
complessi direzionali		
attrezzature ricreative	colture	
distributori di carburanti	tipo di coltura	
edifici per attività agricole		



Rilievo urbano

Informazioni generali

Edifici appartenenti alla scheda: 1765,22377

Presenza giardino: si

Pavimentazione pertinenza: terra battuta



Planimetria con numerazione degli edifici e dei punti di vista

FOTO N° 1075 (EDIFICIO 1765)



FOTO N° 1076 (EDIFICIO 1765)



FOTO N° 1077 (EDIFICIO 1765)



FOTO N° 1078 (EDIFICIO 1765)



FOTO N° 1079 (EDIFICIO 1765)




FOTO N° 1080 (EDIFICIO 22377)



FOTO N° 1081 (EDIFICIO 22377)



FOTO N° 1082 (EDIFICIO 22377)



FOTO N° 1083 (EDIFICIO 22377)



Descrizione morfologica e tipologica

Edificio n. 1765

Tipologia: casa rurale

N. alloggi: 3

Caratteristiche architettoniche	Elementi incongrui	Paramento esterno
Presenza sottotetto: si	Infissi inadeguati: assenti	Paramento prevalente: intonaco
Presenza seminterrato: no	Dispositivi di oscuramento inadeguati: assenti	Colore intonaco: giallo
Tipo di copertura: a capanna	Materiali di gronda inadeguati: assenti	Presenza basamento in pietra: no
Stato della copertura: buono		

Elementi di pregio: si

Portone profilato in pietra.

Presenza di superfetazioni: si

Tettini composti di travi in legno e coppi posti sopra alcune porte situate nella parte dell'edificio in ristrutturazione.

Edificio n. 22377

Tipologia: a corte

N. alloggi: 0

Caratteristiche architettoniche	Elementi incongrui	Paramento esterno
Presenza sottotetto: no	Infissi inadeguati: assenti	Paramento prevalente: intonaco
Presenza seminterrato: no	Dispositivi di oscuramento inadeguati: assenti	Colore intonaco: grigio
Tipo di copertura: a capanna	Materiali di gronda inadeguati: assenti	Presenza basamento in pietra: no
Stato della copertura: discreto		

Elementi di pregio: no

Presenza di superfetazioni: si

Caratteristiche dimensionali ed usi

U.V. N°	H (m)	Superficie (m ²)	Volume (m ³)	Piani	Piani interr.	Uso prev.	Uso piano terra
3991	0	137.50	0.00	2.5	0	Residenza	Residenza
3992	0	75.75	0.00	2.0	0	Residenza	Residenza
3993	0	15.07	0.00	2.0	0	Residenza	Residenza
9644	0	294.18	0.00	2.5	0	Residenza	Residenza
Totale:							
		522.50	0.00				

U.V. N°	H (m)	Superficie (m ²)	Volume (m ³)	Piani	Piani interr.	Uso prev.	Uso piano terra
3995	0	16.48	0.00	0.0	0	Tettoia	
8953	0	44.07	0.00	1.0	0	Garage	Garage
8956	0	42.82	0.00	1.0	0	Industria e artigianato	Industria e artigianato
9668	0	106.73	0.00	1.0	0	Industria e artigianato	Industria e artigianato
						Nessuna destinazione	Nessuna destinazione

9671	0	55.79	0.00	1.0	0	(fabbricati dismessi)	(fabbricati dismessi)
Totale:		788.39	0.00				

Giudizio di valore

Edificio	Integrità fisica	Valore dell'edificio
1765	con alcune manomissioni (con modifiche alle finiture e con corpi aggiunti)	Medio

Edificio	Integrità fisica	Valore dell'edificio
22377	mediamente conservato (occorrente di manutenzione ordinaria e straordinaria)	Scarso

Comune di Montemurlo

Rilievo degli altri edifici di antico impianto

Scheda n°45

Utoe: 4

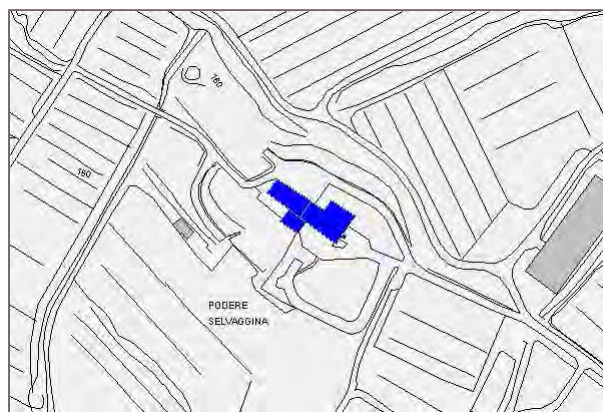
Descrizione:

Indirizzo: **VIA CICIGNANO 23** Toponimo:

Data del rilievo: **23/1/2008**

Area totale: **312.82 m²**

Volume totale: **n.d.**



zone residenziali	elementi del suolo	altre indicazioni
edifici complessi ed aggregazioni di edifici mono	parcheggio pubblico	edifici dismessi
schiere singole e aggregate	verde pubblico attrezzato	edificio di interesse storico architettonico
ville e vilini	verde pubblico sportivo	sovrapposizione di funzioni
palazzine	parchi e giardini privati di pregio	percorsi pedonali e sentieri
case in linea	oro	accessi pedonali
case rurali	aree pavimentate	accessi carrabili
	aree semipermeabili e permeabili	numero di piani
annessi	depositi a cielo aperto	cantieri
annessi in muratura		degrado ambientale e architettonico
taccuini	elementi vegetazionali	recinzioni leggere
baracche	alberature isolate o raggruppate a filari	recinzioni in muratura
	boschi e/o macchie	muri di pregio
zone non residenziali		tabernacoli o similari
industrie ed artigianati	acque	
attrezzature commerciali	corsi d'acqua e laghi	
servizi	opere idrauliche	
complessi direzionali		
attrezzature ricreative	colture	
distributori di carburanti	tipo di coltura	
edifici per attività agricole		



Rilievo urbano

Informazioni generali

Edifici appartenenti alla scheda: 21345,22378,22379

Presenza giardino: si

Pavimentazione pertinenza: ghiaia



Planimetria con numerazione degli edifici e dei punti di vista

FOTO N° 1089 (EDIFICIO 21345)



FOTO N° 1118 (EDIFICIO 21345)



FOTO N° 1119 (EDIFICIO 21345)



FOTO N° 1120 (EDIFICIO 21345)



FOTO N° 2348 (EDIFICIO 22378)



Descrizione morfologica e tipologica

Edificio n. 21345

Tipologia: casa rurale

N. alloggi: 1

Caratteristiche architettoniche	Elementi incongrui	Paramento esterno
Presenza sottotetto: no	Infissi inadeguati: assenti	Paramento prevalente: intonaco
Presenza seminterrato: no	Dispositivi di oscuramento inadeguati: assenti	Colore intonaco: giallo
Tipo di copertura: a capanna	Materiali di gronda inadeguati: cemento	Presenza basamento in pietra: no
Stato della copertura: buono		

Elementi di pregio: no

Presenza di superfetazioni: si

Aggiunta di volume sito sul prospetto laterale destro.

Edificio n. 22378

Tipologia: casa rurale

N. alloggi: 1

Caratteristiche architettoniche	Elementi incongrui	Paramento esterno
Presenza sottotetto: no	Infissi inadeguati: assenti	Paramento prevalente: intonaco
Presenza seminterrato: no	Dispositivi di oscuramento inadeguati: assenti	Colore intonaco: giallo
Tipo di copertura: a capanna	Materiali di gronda inadeguati: travetti di cemento e tavelle	Presenza basamento in pietra: no
Stato della copertura: buono		

Elementi di pregio: no

Presenza di superfetazioni: si

Non sono presenti superfetazioni ma sono presenti modifiche per quanto riguarda la copertura.

Edificio n. 22379

Tipologia:

N. alloggi:

edificio precario

Caratteristiche dimensionali ed usi

U.V. N°	H (m)	Superficie (m ²)	Volume (m ³)	Piani	Piani interr.	Uso prev.	Uso piano terra
8598	0	170.47	0.00	2.0	0	Residenza	Residenza
11631	0	2.17	0.00	0.0	0	Residenza	
Totale:		172.64	0.00				

U.V. N°	H (m)	Superficie (m ²)	Volume (m ³)	Piani	Piani interr.	Uso prev.	Uso piano terra
8583	0	100.34	0.00	2.0	0	Residenza	Residenza
Totale:		272.98	0.00				

U.V. N°	H (m)	Superficie (m ²)	Volume (m ³)	Piani	Piani interr.	Uso prev.	Uso piano terra
8604	0	39.84	0.00	0.0	0	Tettoia	
Totale:		312.82	0.00				

Giudizio di valore

Edificio	Integrità fisica	Valore dell'edificio
21345	con alcune manomissioni (con modifiche alle finiture e con corpi aggiunti)	Discreto

Edificio	Integrità fisica	Valore dell'edificio
22378	con alcune manomissioni (con modifiche alle finiture e con corpi aggiunti)	Discreto

Edificio	Integrità fisica	Valore dell'edificio
22379		

Comune di Montemurlo

Rilievo degli altri edifici di antico impianto

Scheda n°48

Utoe: 1

Descrizione:

Indirizzo: **VIA MONTALESE 717,719,729**

Toponimo:

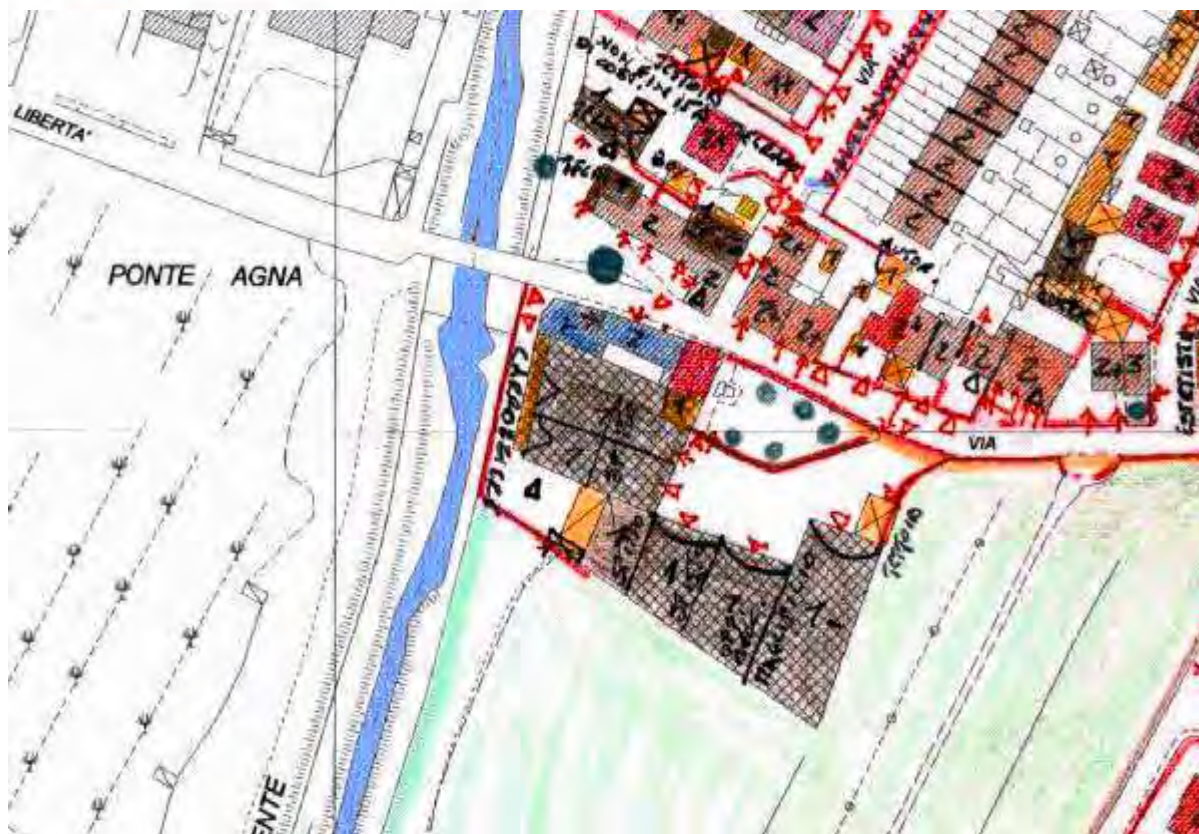
Data del rilievo: **10/10/2007**

Area totale: **880.38 m²**

Volume totale: **2641.14 m³ (stima)**



zone residenziali	elementi del suolo	altre indicazioni
edifici complessi ed aggregazioni di edifici mono	parcheggio pubblico	edifici dismessi
schiere singole e aggregate	verde pubblico attrezzato	edifici di interesse storico architettonico
ville e vilini	verde pubblico sportivo	sovrapposizione di funzioni
palazzine	parchi e giardini privati di pregio	percorsi pedonali e sentieri
case in linea	oro	accessi pedonali
case rurali	aree pavimentate	accessi carrabili
	aree semipermeabili e permeabili	numero di piani
	depositi a cielo aperto	cantieri
annessi		degrado ambientale e architettonico
annessi in muratura	elementi vegetazionali	restrizioni leggere
tetti	alberature isolate o raggruppate a filari	restrizioni in muratura
baracche	boschi e/o macchie	muri di pregio
		tabernacoli o similari
zone non residenziali		
industrie ed artigianati	acque	
attrezzature commerciali	corsi d'acqua e laghi	
servizi	opere idrauliche	
complessi direzionali		
attrezzature ricreative	colture	
distributori di carburanti	tipo di coltura	
edifici per attività agricole		



Rilievo urbano

Informazioni generali

Edifici appartenenti alla scheda: 1473

Presenza giardino: no

Pavimentazione pertinenza: ghiaia



Planimetria con numerazione degli edifici e dei punti di vista

FOTO N° 999 (EDIFICIO 1473)



FOTO N° 1000 (EDIFICIO 1473)



FOTO N° 1001 (EDIFICIO 1473)



FOTO N° 1004 (EDIFICIO 1473)



FOTO N° 1005 (EDIFICIO 1473)



Descrizione morfologica e tipologica

Edificio n. 1473

Tipologia: altro

N. alloggi: 0

Caratteristiche architettoniche	Elementi incongrui	Paramento esterno
Presenza sottotetto: no	Infissi inadeguati: assenti	Paramento prevalente: intonaco
Presenza seminterrato: no	Dispositivi di oscuramento inadeguati:	Colore intonaco: rosa
Tipo di copertura: a capanna	Materiali di gronda inadeguati: cemento	Presenza basamento in pietra: no
Stato della copertura: buono		

Elementi di pregio: no

Presenza di superfetazioni: no

Caratteristiche dimensionali ed usi

U.V. N°	H (m)	Superficie (m ²)	Volume (m ³)	Piani	Piani interr.	Uso prev.	Uso piano terra
3	0	66.56	0.00	1.0	0	Garage	
5	0	613.14	0.00	1.0	0	Industria e artigianato	Industria e artigianato
7510	0	157.73	0.00	1.0	0	Nessuna destinazione (fabbricati dismessi)	Nessuna destinazione (fabbricati dismessi)
7511	0	42.95	0.00	1.0	0	Garage	Garage
Totale:							
		880.38	0.00				

Giudizio di valore

Edificio	Integrità fisica	Valore dell'edificio
1473	con alcune manomissioni (con modifiche alle finiture e con corpi aggiunti)	Scarso

Comune di Montemurlo

Rilievo degli altri edifici di antico impianto

Scheda n°49

Utoe: 4

Descrizione:

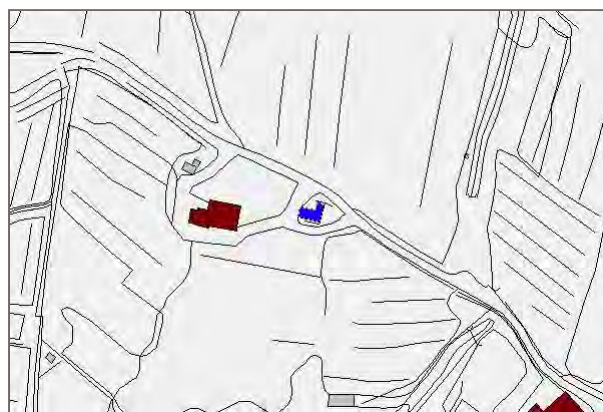
Indirizzo: **nessun indirizzo associato**

Toponimo:

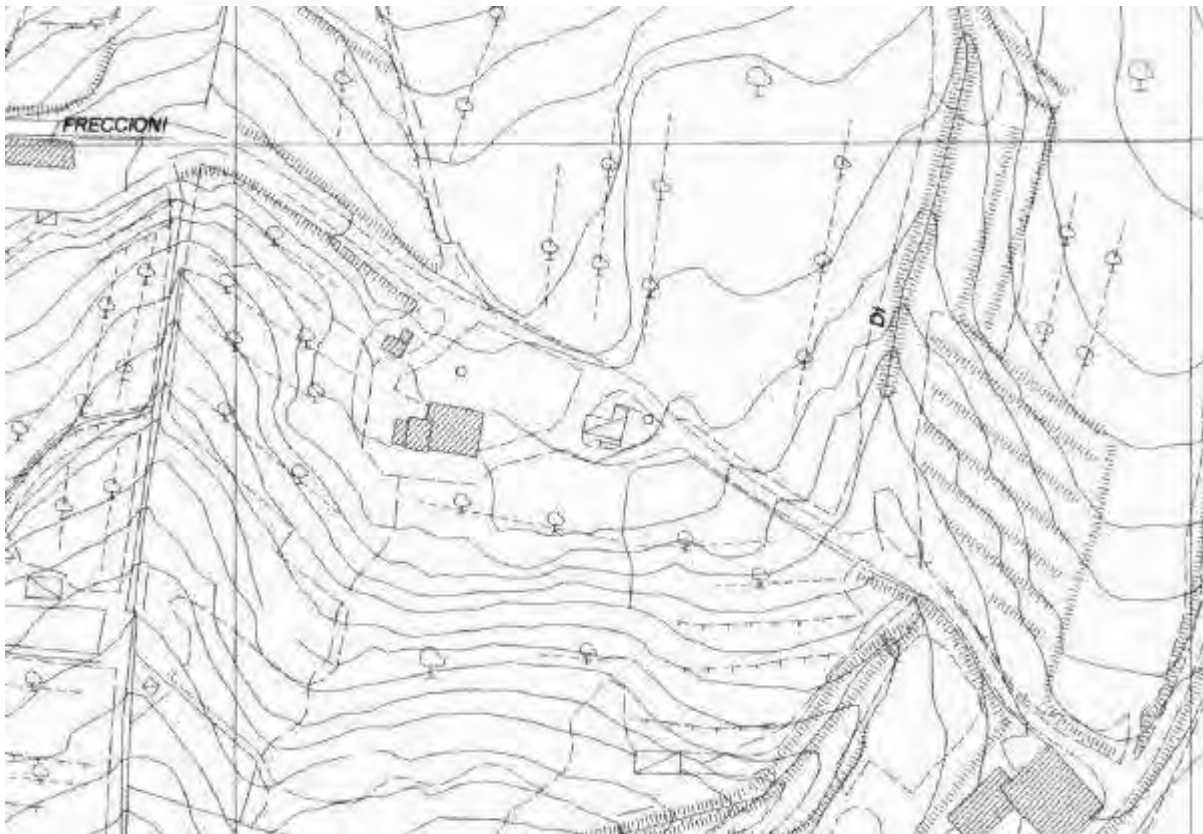
Data del rilievo: **12/11/2007**

Area totale: **38.43 m²**

Volume totale: **n.d.**



zone residenziali	elementi del suolo	altre indicazioni
edifici complessi ed aggregazioni di edifici mono	parcheggio pubblico	edifici dismessi
schiere singole e aggregate	verde pubblico attrezzato	edificio di interesse storico architettonico
ville e vilini	verde pubblico sportivo	sovrapposizione di funzioni
palazzine	parchi e giardini privati di pregio	percorsi pedonali e sentieri
case in linea	oro	accessi pedonali
case rurali	aree pavimentate	accessi carrabili
	aree semipermeabili e permeabili	numero di piani
	depositi a cielo aperto	cantieri
annessi		degrado ambientale e architettonico
annessi in muratura	elementi vegetazionali	recinzioni leggere
taccuini	alberature isolate o raggruppate a filari	recinzioni in muratura
baracche	boschi e/o macchie	muri di pregio
		tabernacoli o similari
zone non residenziali		
industrie ed artigianato	acque	
attrezzature commerciali	corsi d'acqua e laghi	
servizi	opere idrauliche	
complessi direzionali		
attrezzature ricreative	colture	
distributori di carburante	tipo di coltura	
edifici per attività agricole		



Rilievo urbano

Informazioni generali

Edifici appartenenti alla scheda: 21427
 Presenza giardino: si
 Pavimentazione pertinenza: terra battuta



Planimetria con numerazione degli edifici e dei punti di vista

FOTO N° 1097 (EDIFICIO 21427)



FOTO N° 1098 (EDIFICIO 21427)



FOTO N° 1099 (EDIFICIO 21427)



FOTO N° 1100 (EDIFICIO 21427)



Descrizione morfologica e tipologica

Edificio n. 21427

Tipologia: casa rurale

N. alloggi: 0

Caratteristiche architettoniche	Elementi incongrui	Paramento esterno
Presenza sottotetto:	Infissi inadeguati:	Paramento prevalente: rivestimento lapideo
Presenza seminterrato:	Dispositivi di oscuramento inadeguati:	Colore intonaco:
Tipo di copertura: assente	Materiali di gronda inadeguati:	Presenza basamento in pietra:
Stato della copertura:		

Elementi di pregio:

Presenza di superfetazioni:

Caratteristiche dimensionali ed usi

U.V. N°	H (m)	Superficie (m ²)	Volume (m ³)	Piani	Piani interr.	Uso prev.	Uso piano terra
9545	0	38.43	0.00	0.0	0	Nessuna destinazione (fabbricati dismessi)	
Totale:		38.43	0.00				

Giudizio di valore

Edificio	Integrità fisica	Valore dell'edificio
21427	rudere	Discreto

Comune di Montemurlo

Rilievo degli altri edifici di antico impianto

Scheda n°51

Utoe: 1

Descrizione:

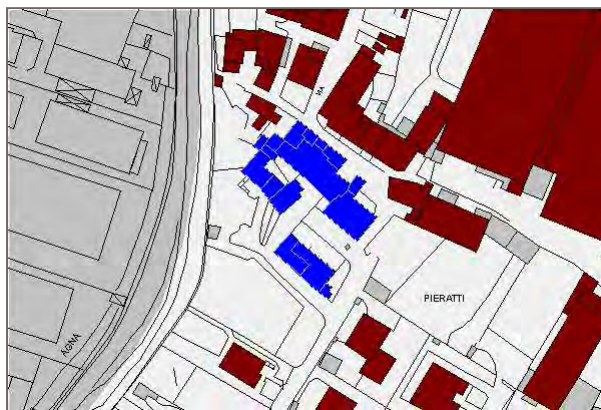
Indirizzo: **VIA B.PIERATTI**

61,63,65,67,69,71,73,75,77,79,81,83 Toponimo:

Data del rilievo: **15/10/2007**

Area totale: **1087.60 m²**

Volume totale: **n.d.**



zone residenziali	elementi del suolo	altre indicazioni
edifici complessi ed aggregazioni di edifici mono	parcheggio pubblico	edifici dismessi
schiere singole e aggregate	verde pubblico attrezzato	edificio di interesse storico architettonico
ville e vilini	verde pubblico sportivo	sovrapposizione di funzioni
palazzine	parchi e giardini privati di pregio	percorsi pedonali e sentieri
case in linea	oro	accessi pedonali
case rurali	aree pavimentate	accessi carrabili
case rurali	aree semipermeabili e permeabili	numero di piani
annessi	depositi a cielo aperto	cantieri
annessi in muratura	elementi vegetazionali	degrado ambientale e architettonico
tetti	alberature isolate o raggruppate a filari	restrizioni leggere
baracche	boschi e/o macchie	restrizioni in muratura
zone non residenziali	acque	muri di pregio
industrie ed artigianati	corsi d'acqua e laghi	tabernacoli o similari
attrezzature commerciali	opere idrauliche	
servizi	culture	
complessi direzionali	tipo di coltura	
attrezzature ricettive		
distributori di carburanti		
edifici per attività agricole		



Rilievo urbano

Informazioni generali

Edifici appartenenti alla scheda: 22370,22369,22373,22180

Presenza giardino: no

Pavimentazione pertinenza: in asfalto



Planimetria con numerazione degli edifici e dei punti di vista

FOTO N° 1051 (EDIFICIO 22180)



FOTO N° 1052 (EDIFICIO 22180)



FOTO N° 1053 (EDIFICIO 22180)



FOTO N° 1054 (EDIFICIO 22180)



FOTO N° 1055 (EDIFICIO 22180)



FOTO N° 1048 (EDIFICIO 22369)



FOTO N° 1049 (EDIFICIO 22369)



FOTO N° 1050 (EDIFICIO 22369)



FOTO N° 1056 (EDIFICIO 22370)



FOTO N° 1057 (EDIFICIO 22370)



FOTO N° 1058 (EDIFICIO 22370)



FOTO N° 1059 (EDIFICIO 22370)



FOTO N° 1060 (EDIFICIO 22370)



FOTO N° 1061 (EDIFICIO 22370)



FOTO N° 1062 (EDIFICIO 22370)



FOTO N° 1063 (EDIFICIO 22370)



FOTO N° 1064 (EDIFICIO 22370)



FOTO N° 2213 (EDIFICIO 22370)



FOTO N° 1072 (EDIFICIO 22373)



FOTO N° 1073 (EDIFICIO 22373)



Descrizione morfologica e tipologica

Edificio n. 22370

Tipologia: schiera rifusa

N. alloggi: 7

Caratteristiche architettoniche	Elementi incongrui	Paramento esterno
Presenza sottotetto: si	Infissi inadeguati: assenti	Paramento prevalente: intonaco
Presenza seminterrato: no	Dispositivi di oscuramento inadeguati: avvolgibili	Colore intonaco: giallo
Tipo di copertura: a falde	Materiali di gronda inadeguati: cemento	Presenza basamento in pietra: no
Stato della copertura: discreto		

Elementi di pregio: no

Presenza di superfetazioni: si

Tettino con bracci d'appoggio in ferro tavolato di legno, cemento e coppi posto sopra la porta d'ingresso degli alloggi situati al numero civico 81; tettoia in ferro e PVC.sul prospetto prospiciente la strada.

Edificio n. 22369

Tipologia: villa o villino

N. alloggi: 2

Caratteristiche architettoniche	Elementi incongrui	Paramento esterno
Presenza sottotetto: no	Infissi inadeguati: assenti	Paramento prevalente: intonaco
Presenza seminterrato: no	Dispositivi di oscuramento inadeguati: avvolgibili	Colore intonaco: giallo
Tipo di copertura: a falde	Materiali di gronda inadeguati: travetti di cemento e tavelle	Presenza basamento in pietra: no
Stato della copertura: buono		

Elementi di pregio: no

Presenza di superfetazioni: si

Tettino realizzato con travi e travetti in legno, cemento e coppi, posto sopra le porte d'ingresso degli alloggi.

Edificio n. 22373

Tipologia:

N. alloggi:

edificio precario

Edificio n. 22180

Tipologia: palazzina

N. alloggi: 6

Caratteristiche architettoniche	Elementi incongrui	Paramento esterno
Presenza sottotetto: no	Infissi inadeguati: alluminio	Paramento prevalente: intonaco
Presenza seminterrato: si	Dispositivi di oscuramento inadeguati: avvolgibili	Colore intonaco: giallo

Tipo di copertura: piana	Materiali di gronda inadeguati: cemento	Presenza basamento in pietra: no
Stato della copertura: discreto		

Elementi di pregio: no

Presenza di superfetazioni: si

Sul prospetto tergale quasi tutti i terrazzi sono chiusi da veranda.

Caratteristiche dimensionali ed usi

U.V. N°	H (m)	Superficie (m ²)	Volume (m ³)	Piani	Piani interr.	Uso prev.	Uso piano terra
8433	0	17.00	0.00	1.0	0	Residenza	Residenza
8846	0	16.89	0.00	1.0	0	Residenza	Residenza
8848	0	277.45	0.00	2.0	0	Residenza	Residenza
8849	0	12.05	0.00	0.0	0		
9143	0	24.12	0.00	1.0	0	Garage	Garage
10898	0	26.07	0.00	2.0	0	Residenza	Residenza
10899	0	47.18	0.00	3.5	0	Residenza	Residenza
10900	0	19.25	0.00	2.0	0	Residenza	Residenza
10901	0	37.46	0.00	2.5	0	Residenza	Residenza
Totale:		477.46	0.00				

U.V. N°	H (m)	Superficie (m ²)	Volume (m ³)	Piani	Piani interr.	Uso prev.	Uso piano terra
9131	0	87.42	0.00	2.0	0	Residenza	Residenza
9145	0	80.70	0.00	1.0	0	Garage	Garage
10902	0	39.80	0.00	1.0	0	Residenza	Residenza
Totale:		685.38	0.00				

U.V. N°	H (m)	Superficie (m ²)	Volume (m ³)	Piani	Piani interr.	Uso prev.	Uso piano terra
8903	0	80.17	0.00	1.0	0	Baracca	Baracca
9161	0	15.64	0.00	1.0	0	Baracca	Baracca
10829	0	122.09	0.00	0.0	0	Tettoia	
Totale:		903.28	0.00				

U.V. N°	H (m)	Superficie (m ²)	Volume (m ³)	Piani	Piani interr.	Uso prev.	Uso piano terra
9150	0	184.32	0.00	3.0	1	Residenza	Residenza
Totale:		1087.60	0.00				

Giudizio di valore

Edificio	Integrità fisica	Valore dell'edificio
22370	con alcune manomissioni (con modifiche alle finiture e con corpi aggiunti)	Scarso

Edificio	Integrità fisica	Valore dell'edificio
22369	con rilevanti manomissioni (con modifiche sugli elementi strutturali e all'impianto distributivo)	Scarso

Edificio	Integrità fisica	Valore dell'edificio
22373		

Edificio	Integrità fisica	Valore dell'edificio

22180

mediamente conservato (occorrente di manutenzione ordinaria e straordinaria)

Scarso

Comune di Montemurlo

Rilievo degli altri edifici di antico impianto

Scheda n°52

Utoe: 1

Descrizione:

Indirizzo: **VIA MONTALESE 699,701,703**

Toponimo:

Data del rilievo: **23/1/2008**

Area totale: **257.24 m²**

Volume totale: **1460.44 m³ (stima)**



zone residenziali	elementi del suolo	altre indicazioni
edifici complessi ed aggregazioni di edifici mono	parcheggio pubblico	edifici dismessi
schiere singole e aggregate	verde pubblico attrezzato	edificio di interesse storico-architettonico
ville e vilini	verde pubblico sportivo	sovrapposizione di funzioni
palazzine	parchi e giardini privati di pregio	percorsi pedonali e sentieri
case in linea	oro	accessi pedonali
case rurali	aree pavimentate	accessi carrabili
annessi	aree semipermearili e permeabili	numero di piani
annessi in muratura	depositi a cielo aperto	cantieri
taccos	elementi vegetazionali	degrado ambientale e architettonico
baracche	alberature isolate o raggruppate a filari	restrizioni leggere
zone non residenziali	boschi e/o macchie	restrizioni in muratura
industrie ed artigianato	acque	muri di pregio
attrezzature commerciali	corsi d'acqua e laghi	tabernacoli o similari
servizi	opere idrauliche	
complessi direzionali	culture	
attrezzature ricreative	tipo di coltura	
distributori di carburanti		
edifici per attività agricole		



Rilievo urbano

Informazioni generali

Edifici appartenenti alla scheda: 22386,22665

Presenza giardino: no

Pavimentazione pertinenza: porfido



Planimetria con numerazione degli edifici e dei punti di vista

FOTO N° 1101 (EDIFICIO 22386)



FOTO N° 1104 (EDIFICIO 22386)



FOTO N° 1105 (EDIFICIO 22386)



FOTO N° 1106 (EDIFICIO 22386)



FOTO N° 1102 (EDIFICIO 22665)



FOTO N° 1103 (EDIFICIO 22665)



Descrizione morfologica e tipologica

Edificio n. 22386

Tipologia: palazzina

N. alloggi: 2

Caratteristiche architettoniche	Elementi incongrui	Paramento esterno
Presenza sottotetto: si	Infissi inadeguati: alluminio	Paramento prevalente: intonaco
Presenza seminterrato: no	Dispositivi di oscuramento inadeguati: avvolgibili	Colore intonaco: giallo
Tipo di copertura: a padiglione	Materiali di gronda inadeguati: cemento	Presenza basamento in pietra: no
Stato della copertura: buono		

Elementi di pregio: no

Presenza di superfetazioni: si

Scale esterne realizzate sul prospetto tergale dell'edificio; tettoia a padiglione con travi e travetti in legno, cemento e tegole poggiate su due pilastri posta sopra il pianerottolo di arrivo delle scale esterne.

Edificio n. 22665

Tipologia: altro

N. alloggi: 0

Caratteristiche architettoniche	Elementi incongrui	Paramento esterno
Presenza sottotetto: no	Infissi inadeguati: assenti	Paramento prevalente: intonaco
Presenza seminterrato: no	Dispositivi di oscuramento inadeguati:	Colore intonaco: giallo
Tipo di copertura: a capanna	Materiali di gronda inadeguati: cemento	Presenza basamento in pietra: no
Stato della copertura: buono		

Elementi di pregio: no

Presenza di superfetazioni: si

Caratteristiche dimensionali ed usi

U.V. N°	H (m)	Superficie (m ²)	Volume (m ³)	Piani	Piani interr.	Uso prev.	Uso piano terra
7506	0	14.93	0.00	1.0	0	Residenza	Residenza
7508	0	153.05	0.00	2.5	0	Residenza	Residenza
Totale:							
		167.98	0.00				

U.V. N°	H (m)	Superficie (m ²)	Volume (m ³)	Piani	Piani interr.	Uso prev.	Uso piano terra
7507	0	89.27	0.00	1.0	0	Industria e artigianato	Industria e artigianato
Totale:							
		257.24	0.00				

Giudizio di valore

Edificio	Integrità fisica	Valore dell'edificio
----------	------------------	----------------------

22386	con alcune manomissioni (con modifiche alle finiture e con corpi aggiunti)	Discreto
-------	--	----------

Edificio	Integrità fisica	Valore dell'edificio
22665	perfettamente conservato	Discreto

Comune di Montemurlo

Rilievo degli altri edifici di antico impianto

Scheda n°57

Utoe: 1

Descrizione:

Indirizzo: **VIA MINCIO 4**

VIA MONTALESE 504,506,508 Toponimo:

Data del rilievo: **7/11/2007**

Area totale: **270.90 m²**

Volume totale: **n.d.**



zone residenziali	elementi del suolo	altre indicazioni
edifici complessi ed aggregazioni di edifici mono	parcheggi pubblici	edifici dismessi
schiere singole e aggregate	verde pubblico attrezzato	edifici di interesse storico architettonico
ville e vilini	verde pubblico sportivo	sovrapposizione di funzioni
palazzine	parchi e giardini privati di pregio	percorsi pedonali e sentieri
case in linea	oro	accessi pedonali
case rurali	aree pavimentate	accessi carrabili
annessi	aree semipermeabili e permeabili	numero di piani
annessi in muratura	depositi a cielo aperto	cantieri
taccuini	elementi vegetazionali	degrado ambientale e architettonico
baracche	alberature isolate o raggruppate a filari	restrizioni leggere
zone non residenziali	boschi e/o macchie	restrizioni in muratura
industrie ed artigianati	acque	muri di pregio
attrezzature commerciali	corsi d'acqua e laghi	tabernacoli o similari
servizi	opere idrauliche	
complessi direzionali	colture	
attrezzature ricreative	tipo di coltura	
distributori di carburanti		
edifici per attività agricole		



Rilievo urbano

Informazioni generali

Edifici appartenenti alla scheda: 1758,22685
 Presenza giardino: si
 Pavimentazione pertinenza: porfido



Planimetria con numerazione degli edifici e dei punti di vista

FOTO N° 1130 (EDIFICIO 1758)



FOTO N° 1131 (EDIFICIO 1758)



FOTO N° 1132 (EDIFICIO 1758)



FOTO N° 1135 (EDIFICIO 1758)



FOTO N° 1136 (EDIFICIO 1758)



FOTO N° 1137 (EDIFICIO 1758)



FOTO N° 1138 (EDIFICIO 1758)



FOTO N° 1139 (EDIFICIO 1758)



FOTO N° 1140 (EDIFICIO 1758)



FOTO N° 1141 (EDIFICIO 1758)



Descrizione morfologica e tipologica

Edificio n. 1758

Tipologia: schiera

N. alloggi: 4

Caratteristiche architettoniche	Elementi incongrui	Paramento esterno
Presenza sottotetto: si	Infissi inadeguati: assenti	Paramento prevalente: intonaco
Presenza seminterrato: no	Dispositivi di oscuramento inadeguati: persiane in alluminio	Colore intonaco: bianco
Tipo di copertura: a capanna	Materiali di gronda inadeguati: travetti di cemento e tavelle	Presenza basamento in pietra: no
Stato della copertura: buono		

Elementi di pregio: no

Presenza di superfetazioni: si

Tettino con travi in cemento e copertura in coppi, sopra la porta d'ingresso degli edifici situati al numero civico 506 e 504 di via montalese. Aggiunta di volumi siti sul prospetto tergaie.

Edificio n. 22685

Tipologia:

N. alloggi:

edificio precario

Caratteristiche dimensionali ed usi

U.V. N°	H (m)	Superficie (m ²)	Volume (m ³)	Piani	Piani interr.	Uso prev.	Uso piano terra
9640	0	84.81	0.00	2.5	0	Residenza	Residenza
9641	0	18.99	0.00	1.0	0	Residenza	Residenza
11160	0	143.31	0.00	2.0	0	Residenza	Residenza
11632	0	2.79	0.00	1.0	0	Residenza	
Totale:							
		249.91	0.00				

U.V. N°	H (m)	Superficie (m ²)	Volume (m ³)	Piani	Piani interr.	Uso prev.	Uso piano terra
8937	0	7.29	0.00	0.0	0	Baracca	
11161	0	13.70	0.00	0.0	0	Tettoia	
Totale:							
		270.90	0.00				

Giudizio di valore

Edificio	Integrità fisica	Valore dell'edificio
1758	completamente manomesso	Scarso

Edificio	Integrità fisica	Valore dell'edificio
22685		

Comune di Montemurlo

Rilievo degli altri edifici di antico impianto

Scheda n°58

Utoe: 1

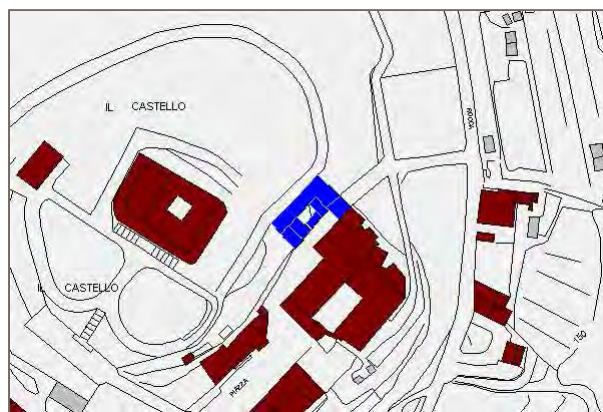
Descrizione:

Indirizzo: **PIAZZA CASTELLO 32** Toponimo:

Data del rilievo: **5/11/2007**

Area totale: **309.96 m²**

Volume totale: **n.d.**



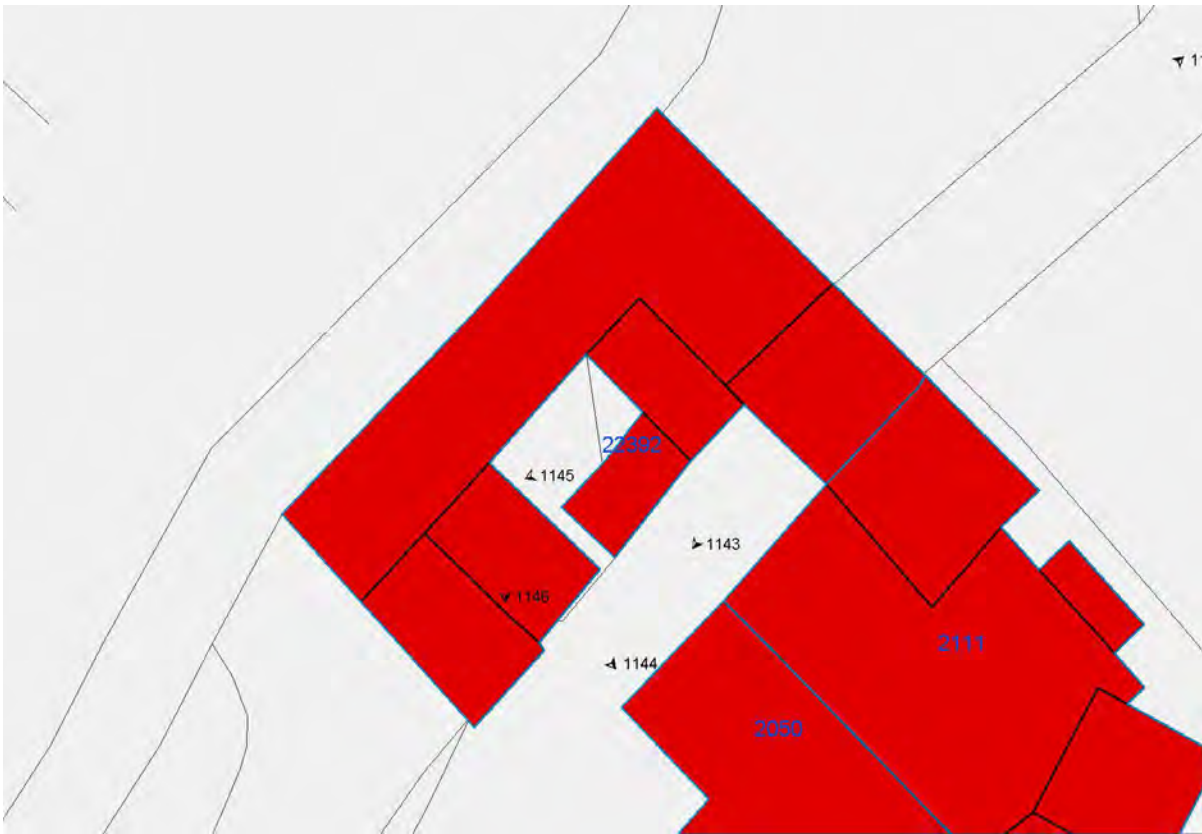
zone residenziali	elementi del suolo	altre indicazioni
edifici complessi ed aggregazioni di edifici mono	parcheggio pubblico	edifici dismessi
schiere singole e aggregate	verde pubblico attrezzato	edifici di interesse storico architettonico
ville e vilini	verde pubblico sportivo	sovrapposizione di funzioni
palazzine	parchi e giardini privati di pregio	percorsi pedonali e sentieri
case in linea	oro	accessi pedonali
case rurali	aree pavimentate	accessi carrabili
	aree semipermeabili e permeabili	numero di piani
	depositi a cielo aperto	cantieri
annessi	elementi vegetazionali	degrado ambientale e architettonico
annessi in muratura	alberature isolate o raggruppate a filari	restrizioni leggere
tetti	boschi e/o macchie	restrizioni in muratura
baracche		muri di pregio
zone non residenziali	acque	tabernacoli o similari
industrie ed artigianati	corsi d'acqua e laghi	
attrezzature commerciali	opere idrauliche	
servizi		
complessi direzionali	colture	
attrezzature ricreative	tipo di coltura	
distributori di carburanti		
edifici per attività agricole		



Rilievo urbano

Informazioni generali

Edifici appartenenti alla scheda: 22392
 Presenza giardino: no
 Pavimentazione pertinenza: in pietra



Planimetria con numerazione degli edifici e dei punti di vista

FOTO N° 1142 (EDIFICIO 22392)



FOTO N° 1143 (EDIFICIO 22392)



FOTO N° 1144 (EDIFICIO 22392)



FOTO N° 1145 (EDIFICIO 22392)



FOTO N° 1146 (EDIFICIO 22392)



Descrizione morfologica e tipologica

Edificio n. 22392

Tipologia: a corte

N. alloggi: 0

Caratteristiche architettoniche	Elementi incongrui	Paramento esterno
Presenza sottotetto: no	Infissi inadeguati: assenti	Paramento prevalente: intonaco
Presenza seminterrato: no	Dispositivi di oscuramento inadeguati:	Colore intonaco: bianco
Tipo di copertura: a falde	Materiali di gronda inadeguati: assenti	Presenza basamento in pietra: no
Stato della copertura: buono		

Elementi di pregio: no

Presenza di superfetazioni: si

Tettoie con travi e travetti in legno.

Caratteristiche dimensionali ed usi

U.V. N°	H (m)	Superficie (m ²)	Volume (m ³)	Piani	Piani interr.	Uso prev.	Uso piano terra
9797	0	40.63	0.00	1.0	0	Servizi	Servizi
9800	0	23.20	0.00	0.0	0	Tettoia	
9806	0	17.18	0.00	1.0	0	Servizi	Servizi
11516	0	165.30	0.00	1.0	0	Servizi	Servizi
11517	0	33.46	0.00	1.0	0	Servizi	Servizi
11518	0	30.18	0.00	0.0	0	Tettoia	
Totale:							
		309.96	0.00				

Giudizio di valore

Edificio	Integrità fisica	Valore dell'edificio
22392	con alcune manomissioni (con modifiche alle finiture e con corpi aggiunti)	Discreto

Comune di Montemurlo

Rilievo degli altri edifici di antico impianto

Scheda n°59

Utoe: 1

Descrizione:

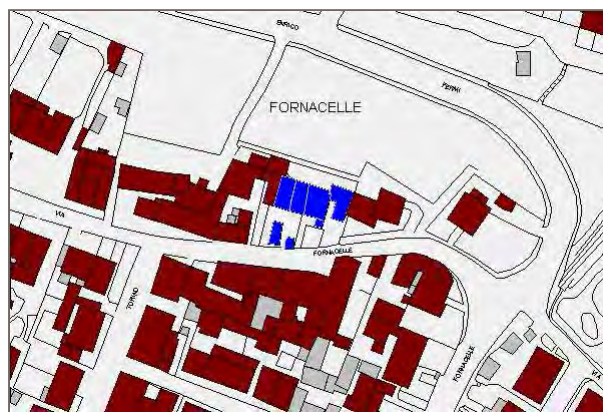
Indirizzo: **VIA FORNACELLE 48,50,52,54,56**

Toponimo:

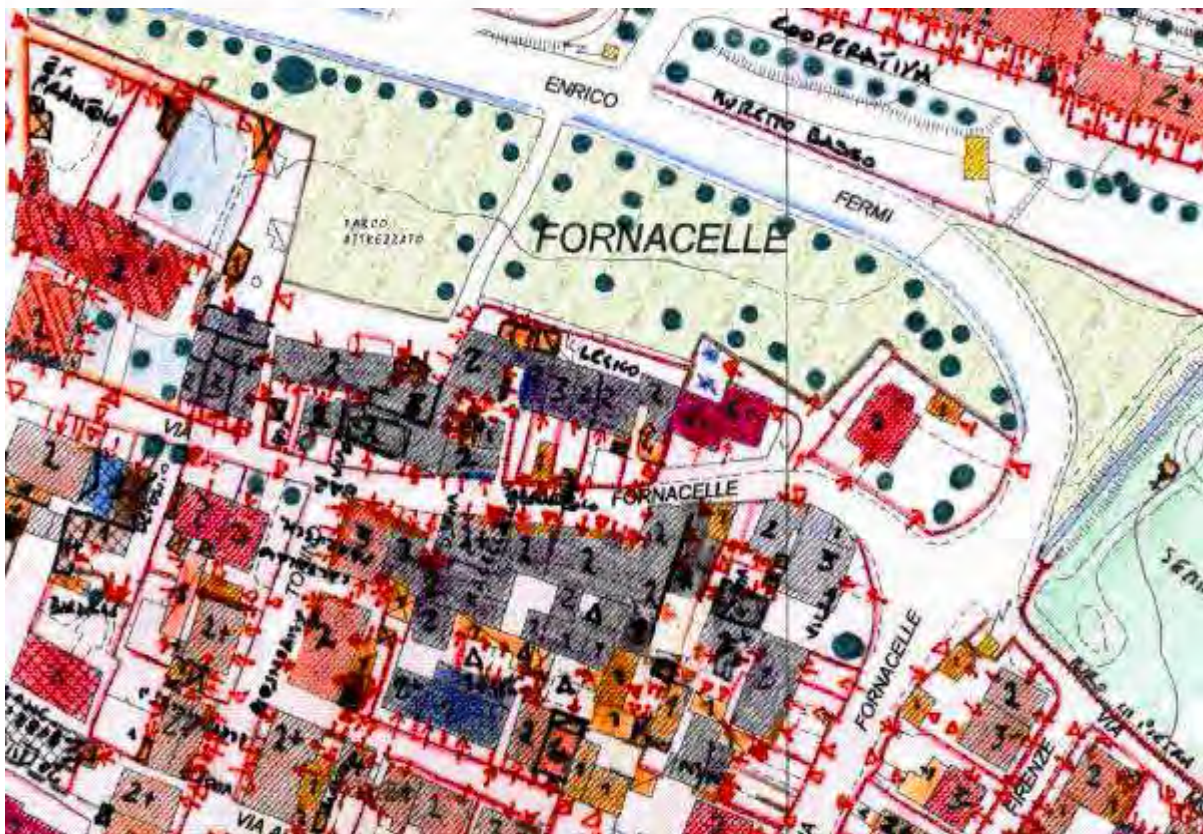
Data del rilievo: **29/10/2007**

Area totale: **348.03 m²**

Volume totale: **n.d.**



zone residenziali	elementi del suolo	altre indicazioni
edifici complessi ed aggregazioni di edifici mono	parcheggi pubblici	edifici dismessi
schiere singole e aggregate	verde pubblico attrezzato	edificio di interesse storico architettonico
ville e vilini	verde pubblico sportivo	sovrapposizione di funzioni
palazzine	parchi e giardini privati di pregio	percorsi pedonali e sentieri
case in linea	oro	accessi pedonali
case rurali	aree pavimentate	accessi carrabili
	aree semipermiabili e permeabili	numero di piani
	depositi a cielo aperto	cantieri
annessi		degrado ambientale e architettonico
annessi in muratura	elementi vegetazionali	recinzioni leggere
taccuini	alberature isolate o raggruppate a filari	recinzioni in muratura
baracche	boschi e/o macchie	mura di pregio
		tabernacoli o similari
zone non residenziali		
industrie ed artigianato	acque	
attrezzature commerciali	corsi d'acqua e laghi	
servizi	opere idrauliche	
complessi direzionali		
attrezzature ricreative	colture	
distributori di carburanti	tipo di coltura	
edifici per attività agricole		



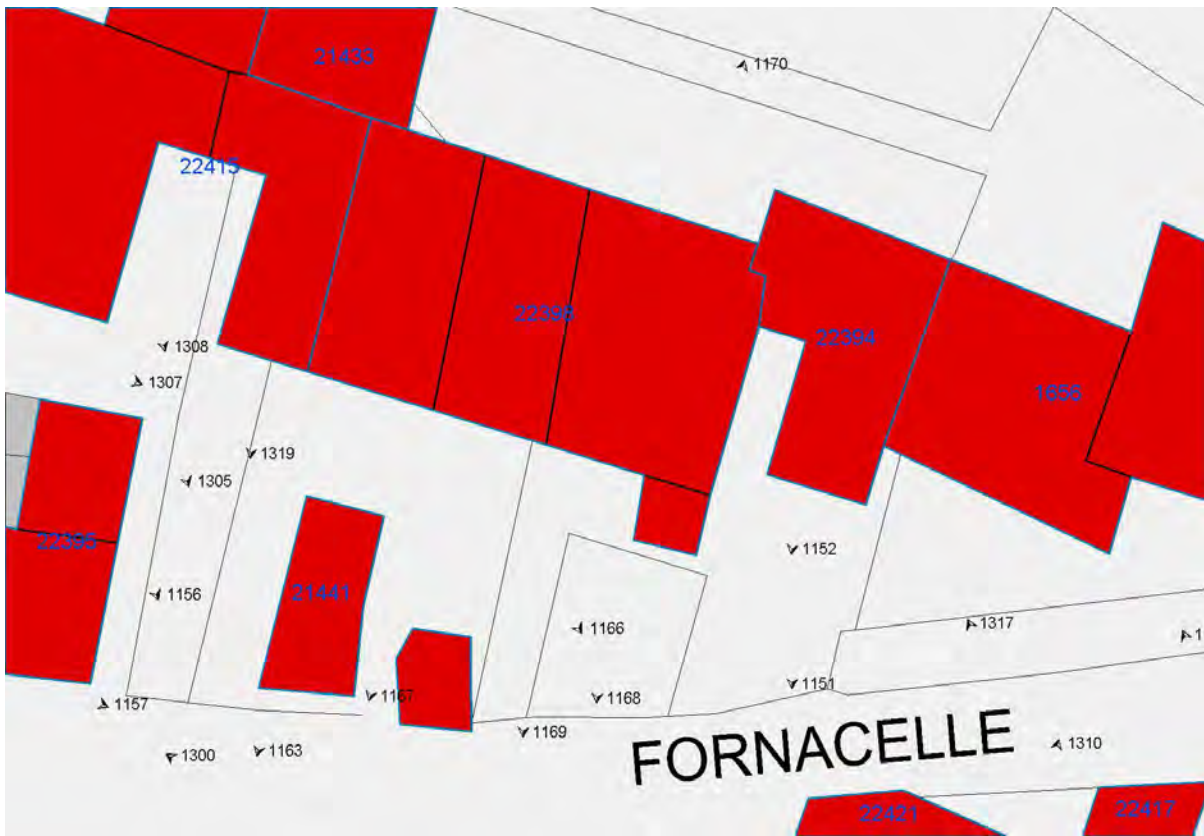
Rilievo urbano

Informazioni generali

Edifici appartenenti alla scheda: 22394,22398,21444,21441

Presenza giardino: no

Pavimentazione pertinenza: gres



Planimetria con numerazione degli edifici e dei punti di vista

FOTO N° 1163 (EDIFICIO 21441)



FOTO N° 1151 (EDIFICIO 22394)



FOTO N° 1152 (EDIFICIO 22394)



FOTO N° 1153 (EDIFICIO 22394)



FOTO N° 1166 (EDIFICIO 22398)



FOTO N° 1167 (EDIFICIO 22398)



FOTO N° 1168 (EDIFICIO 22398)



FOTO N° 1169 (EDIFICIO 22398)



FOTO N° 1170 (EDIFICIO 22398)



FOTO N° 1171 (EDIFICIO 22398)



FOTO N° 1172 (EDIFICIO 22398)



Descrizione morfologica e tipologica

Edificio n. 22394

Tipologia: schiera rifusa

N. alloggi: 1

Caratteristiche architettoniche	Elementi incongrui	Paramento esterno
Presenza sottotetto: si	Infissi inadeguati: alluminio	Paramento prevalente: intonaco
Presenza seminterrato: si	Dispositivi di oscuramento inadeguati: avvolgibili	Colore intonaco: giallo
Tipo di copertura: a falde	Materiali di gronda inadeguati: travetti di cemento e tavelle	Presenza basamento in pietra: no
Stato della copertura: buono		

Elementi di pregio: no

Presenza di superfetazioni: no

Edificio n. 22398

Tipologia: schiera

N. alloggi: 3

Caratteristiche architettoniche	Elementi incongrui	Paramento esterno
Presenza sottotetto: no	Infissi inadeguati: assenti	Paramento prevalente: intonaco
Presenza seminterrato: no	Dispositivi di oscuramento inadeguati: persiane in alluminio	Colore intonaco: rosa
Tipo di copertura: a capanna	Materiali di gronda inadeguati: travetti di cemento e tavelle	Presenza basamento in pietra: no
Stato della copertura: buono		

Elementi di pregio: no

Presenza di superfetazioni: no

Edificio n. 21444

Tipologia:

N. alloggi:

edificio precario

Edificio n. 21441

Tipologia:

N. alloggi:

edificio precario

Caratteristiche dimensionali ed usi

U.V. N°	H (m)	Superficie (m ²)	Volume (m ³)	Piani	Piani interr.	Uso prev.	Uso piano terra
9575	0	74.95	0.00	2.0	0	Residenza	Residenza
Totale:		74.95	0.00				

U.V. N°	H (m)	Superficie (m ²)	Volume (m ³)	Piani	Piani interr.	Uso prev.	Uso piano terra
9569	0	65.54	0.00	3.0	0	Residenza	Residenza
9572	0	94.00	0.00	2.0	0	Residenza	Residenza
10723	0	58.89	0.00	2.0	0	Residenza	Residenza
10727	0	8.55	0.00	0.0	0	Baracca	
Totale:		301.93	0.00				

U.V. N°	H (m)	Superficie (m ²)	Volume (m ³)	Piani	Piani interr.	Uso prev.	Uso piano terra
9609	0	13.74	0.00	1.0	0	Garage	Garage
Totale:		315.67	0.00				

U.V. N°	H (m)	Superficie (m ²)	Volume (m ³)	Piani	Piani interr.	Uso prev.	Uso piano terra
9598	0	32.36	0.00	1.0	0	Garage	Garage
Totale:		348.03	0.00				

Giudizio di valore

Edificio	Integrità fisica	Valore dell'edificio
22394	completamente manomesso	Scarso

Edificio	Integrità fisica	Valore dell'edificio
22398	con alcune manomissioni (con modifiche alle finiture e con corpi aggiunti)	Scarso

Edificio	Integrità fisica	Valore dell'edificio
21444		

Edificio	Integrità fisica	Valore dell'edificio
21441		

Comune di Montemurlo

Rilievo degli altri edifici di antico impianto

Scheda n°60

Utoe: 1

Descrizione:

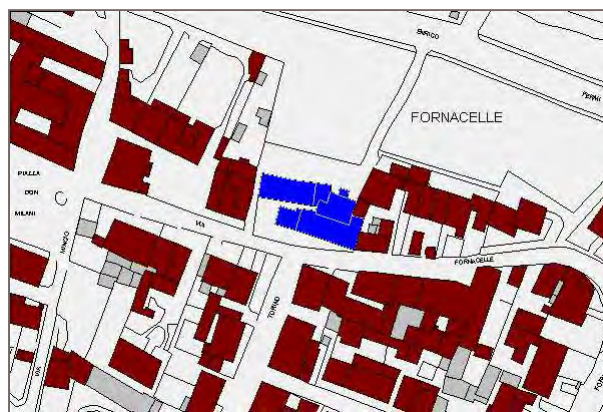
Indirizzo: **VIA FORNACELLE**

74,76,78,80,82,84,86,88 Toponimo:

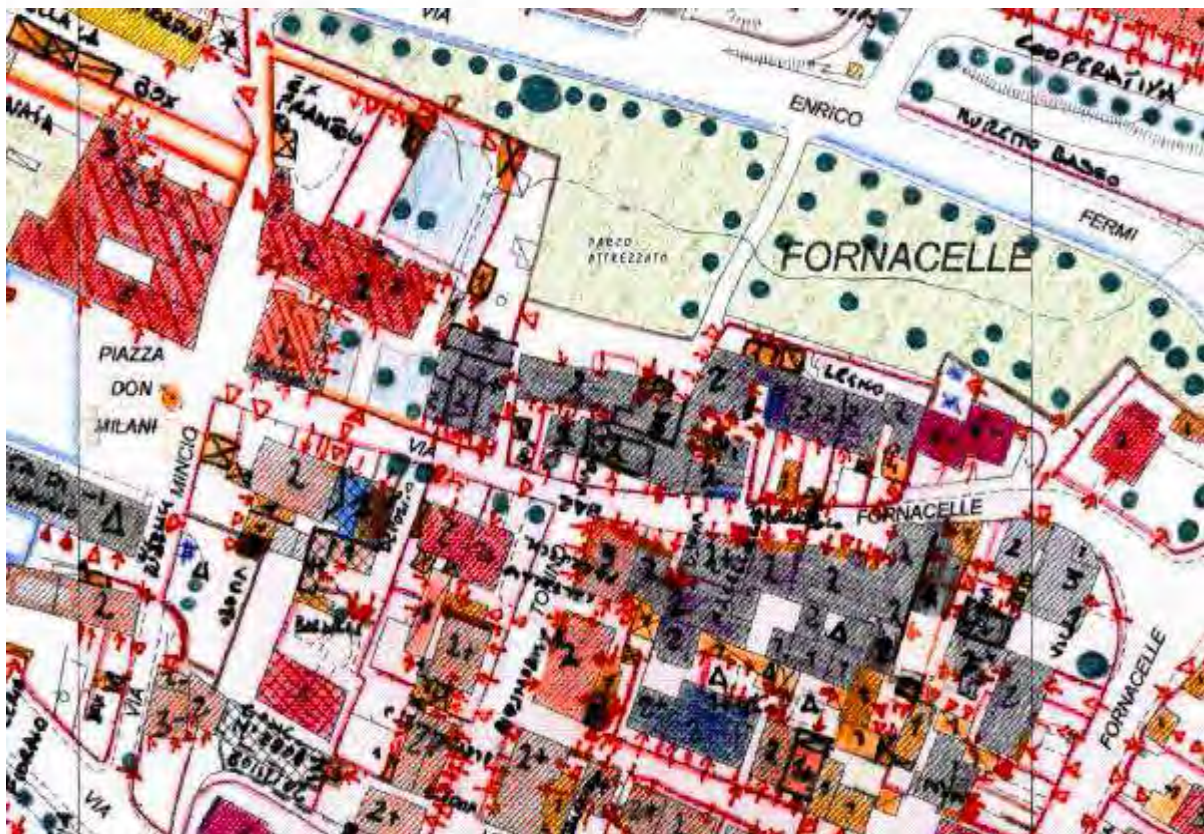
Data del rilievo: **19/10/2007**

Area totale: **582.28 m²**

Volume totale: **n.d.**



zone residenziali	elementi del suolo	altre indicazioni
edifici complessi ed aggregazioni di edifici mono	parcheggio pubblico	edifici dismessi
schiere singole e aggregate	verde pubblico attrezzato	edificio di interesse storico architettonico
ville e vilini	verde pubblico sportivo	sovrapposizione di funzioni
palazzine	parchi e giardini privati di pregio	percorsi pedonali e sentieri
case in linea	oro	accessi pedonali
case rurali	aree pavimentate	accessi carrabili
	aree semipermeabili e permeabili	numero di piani
	depositi a cielo aperto	cantieri
annessi		degrado ambientale e architettonico
annessi in muratura	elementi vegetazionali	recinzioni leggere
taccuini	alberature isolate o raggruppate a filari	recinzioni in muratura
baracche	boschi e/o macchie	muri di pregio
		tabernacoli o similari
zone non residenziali		
industrie ed artigianato	acque	
attrezzature commerciali	corsi d'acqua e laghi	
servizi	opere idrauliche	
complessi direzionali		
attrezzature ricreative	colture	
distributori di carburanti	tipo di coltura	
edificio per attività agricole		



Rilievo urbano

Informazioni generali

Edifici appartenenti alla scheda: 22387,22390,22391,22393

Presenza giardino: no

Pavimentazione pertinenza: in asfalto



Planimetria con numerazione degli edifici e dei punti di vista

FOTO N° 1113 (EDIFICIO 22387)



FOTO N° 1114 (EDIFICIO 22387)



FOTO N° 1115 (EDIFICIO 22387)



FOTO N° 1117 (EDIFICIO 22387)



FOTO N° 1123 (EDIFICIO 22387)



FOTO N° 1124 (EDIFICIO 22387)



FOTO N° 1125 (EDIFICIO 22390)



FOTO N° 1126 (EDIFICIO 22390)



FOTO N° 1127 (EDIFICIO 22390)



FOTO N° 1128 (EDIFICIO 22390)



FOTO N° 1129 (EDIFICIO 22390)



FOTO N° 1133 (EDIFICIO 22391)



FOTO N° 1134 (EDIFICIO 22391)



FOTO N° 1149 (EDIFICIO 22393)



FOTO N° 1150 (EDIFICIO 22393)



Descrizione morfologica e tipologica

Edificio n. 22387

Tipologia: schiera rifusa

N. alloggi: 3

Caratteristiche architettoniche	Elementi incongrui	Paramento esterno
Presenza sottotetto: no	Infissi inadeguati: assenti	Paramento prevalente: intonaco
Presenza seminterrato: no	Dispositivi di oscuramento inadeguati: assenti	Colore intonaco: grigio
Tipo di copertura: a padiglione	Materiali di gronda inadeguati: assenti	Presenza basamento in pietra: no
Stato della copertura: buono		

Elementi di pregio: no

Presenza di superfetazioni: no

Edificio n. 22390

Tipologia: schiera rifusa

N. alloggi: 3

Caratteristiche architettoniche	Elementi incongrui	Paramento esterno
Presenza sottotetto: no	Infissi inadeguati: alluminio	Paramento prevalente: intonaco
Presenza seminterrato: no	Dispositivi di oscuramento inadeguati: persiane in alluminio	Colore intonaco: bianco
Tipo di copertura: a capanna	Materiali di gronda inadeguati: travetti di cemento e tavelle	Presenza basamento in pietra: no
Stato della copertura: discreto		

Elementi di pregio: no

Presenza di superfetazioni: no

Edificio n. 22391

Tipologia: schiera

N. alloggi: 1

Caratteristiche architettoniche	Elementi incongrui	Paramento esterno
Presenza sottotetto: no	Infissi inadeguati: assenti	Paramento prevalente: intonaco
Presenza seminterrato: no	Dispositivi di oscuramento inadeguati: assenti	Colore intonaco: giallo
Tipo di copertura: a capanna	Materiali di gronda inadeguati: cemento	Presenza basamento in pietra: si
Stato della copertura: buono		

Elementi di pregio: no

Presenza di superfetazioni: no

Edificio n. 22393

Tipologia: schiera
N. alloggi: 1

Caratteristiche architettoniche	Elementi incongrui	Paramento esterno
Presenza sottotetto: no	Infissi inadeguati: assenti	Paramento prevalente: intonaco
Presenza seminterrato: no	Dispositivi di oscuramento inadeguati: assenti	Colore intonaco: grigio
Tipo di copertura: a falde	Materiali di gronda inadeguati: assenti	Presenza basamento in pietra: no
Stato della copertura: discreto		

Elementi di pregio: no

Presenza di superfetazioni: no

Caratteristiche dimensionali ed usi

U.V. N°	H (m)	Superficie (m ²)	Volume (m ³)	Piani	Piani interr.	Uso prev.	Uso piano terra
9585	0	56.34	0.00	2.0	0	Residenza	Residenza
9588	0	201.17	0.00	2.0	0	Residenza	Residenza
Totale:		257.51	0.00				

U.V. N°	H (m)	Superficie (m ²)	Volume (m ³)	Piani	Piani interr.	Uso prev.	Uso piano terra
11569	0	169.36	0.00	0.0	0	Residenza	
Totale:		426.87	0.00				

U.V. N°	H (m)	Superficie (m ²)	Volume (m ³)	Piani	Piani interr.	Uso prev.	Uso piano terra
9564	0	38.34	0.00	2.0	0	Residenza	Residenza
Totale:		465.21	0.00				

U.V. N°	H (m)	Superficie (m ²)	Volume (m ³)	Piani	Piani interr.	Uso prev.	Uso piano terra
9571	0	107.25	0.00	3.0	0	Residenza	Residenza
10722	0	9.82	0.00	0.0	0	Tettoia	
Totale:		582.28	0.00				

Giudizio di valore

Edificio	Integrità fisica	Valore dell'edificio
22387	con alcune manomissioni (con modifiche alle finiture e con corpi aggiunti)	Scarso

Edificio	Integrità fisica	Valore dell'edificio
22390	con alcune manomissioni (con modifiche alle finiture e con corpi aggiunti)	Scarso

Edificio	Integrità fisica	Valore dell'edificio
22391	con rilevanti manomissioni (con modifiche sugli elementi strutturali e all'impianto distributivo)	Scarso

Edificio	Integrità fisica	Valore dell'edificio
22393	con alcune manomissioni (con modifiche alle finiture e con corpi aggiunti)	Medio

Comune di Montemurlo

Rilievo degli altri edifici di antico impianto

Scheda n°62

Utoe: 1

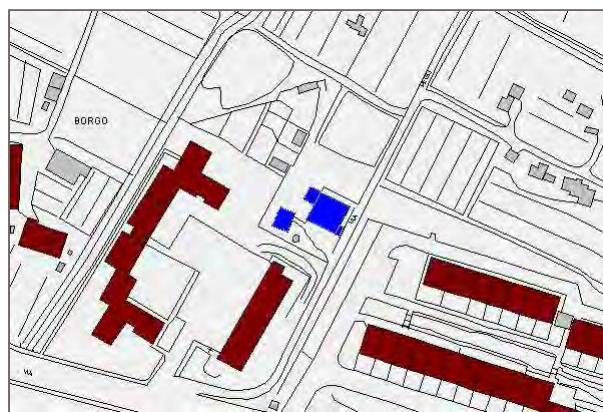
Descrizione:

Indirizzo: **VIA DEGLI ORTACCI 1,3** Toponimo:

Data del rilievo: **7/11/2007**

Area totale: **205.46 m²**

Volume totale: **n.d.**



zone residenziali	elementi del suolo	altre indicazioni
edifici complessi ed aggregazioni di edifici mono	parcheggio pubblico	edifici dismessi
schiere singole e aggregate	verde pubblico attrezzato	edificio di interesse storico architettonico
ville e vilini	verde pubblico sportivo	sovrapposizione di funzioni
palazzine	parchi e giardini privati di pregio	percorsi pedonali e sentieri
case in linea	oro	accessi pedonali
case rurali	aree pavimentate	accessi carrabili
	aree semipermeabili e permeabili	numero di piani
	depositi a cielo aperto	cantieri
annessi	elementi vegetazionali	degrado ambientale e architettonico
annessi in muratura	alberature isolate o raggruppate a filari	restrizioni leggere
tetti	boschi e/o macchie	restrizioni in muratura
baracche		muri di pregio
zone non residenziali	acque	tabernacoli o similari
industrie ed artigianati	corsi d'acqua e laghi	
attrezzature commerciali	opere idrauliche	
servizi		
complessi direzionali	culture	
attrezzature ricreative	tipo di coltura	
distributori di carburanti		
edifici per attività agricole		



Rilievo urbano

Informazioni generali

Edifici appartenenti alla scheda: 22396,22397,22399

Presenza giardino: si

Pavimentazione pertinenza: porfido



Planimetria con numerazione degli edifici e dei punti di vista

FOTO N° 1158 (EDIFICIO 22397)



FOTO N° 1159 (EDIFICIO 22397)



FOTO N° 1160 (EDIFICIO 22397)



FOTO N° 1161 (EDIFICIO 22397)



FOTO N° 1164 (EDIFICIO 22397)



FOTO N° 1165 (EDIFICIO 22397)



Descrizione morfologica e tipologica

Edificio n. 22396

Tipologia:

N. alloggi:

edificio precario

Edificio n. 22397

Tipologia: casa rurale

N. alloggi: 2

Caratteristiche architettoniche	Elementi incongrui	Paramento esterno
Presenza sottotetto: no	Infissi inadeguati: assenti	Paramento prevalente: intonaco
Presenza seminterrato: no	Dispositivi di oscuramento inadeguati: assenti	Colore intonaco: giallo
Tipo di copertura: a capanna	Materiali di gronda inadeguati: assenti	Presenza basamento in pietra: si
Stato della copertura: buono		

Elementi di pregio: no

Presenza di superfetazioni:

Edificio n. 22399

Tipologia:

N. alloggi:

edificio precario

Caratteristiche dimensionali ed usi

U.V. N°	H (m)	Superficie (m ²)	Volume (m ³)	Piani	Piani interr.	Uso prev.	Uso piano terra
9427	0	22.67	0.00	0.0	0	Tettoia	
Totale:		22.67	0.00				

U.V. N°	H (m)	Superficie (m ²)	Volume (m ³)	Piani	Piani interr.	Uso prev.	Uso piano terra
9428	0	133.88	0.00	2.0	0	Residenza	Residenza
11142	0	6.13	0.00	1.0	0		
Totale:		162.68	0.00				

U.V. N°	H (m)	Superficie (m ²)	Volume (m ³)	Piani	Piani interr.	Uso prev.	Uso piano terra
9438	0	42.78	0.00	0.0	0	Tettoia	
Totale:		205.46	0.00				

Giudizio di valore

Edificio	Integrità fisica	Valore dell'edificio
22396		

Edificio	Integrità fisica	Valore dell'edificio
22397	con alcune manomissioni (con modifiche alle finiture e con corpi aggiunti)	Medio

Edificio	Integrità fisica	Valore dell'edificio
22399		

Comune di Montemurlo

Rilievo degli altri edifici di antico impianto

Scheda n°64

Utoe: 1

Descrizione:

Indirizzo: **VIA FORNACELLE 99,101,103**

Toponimo:

Data del rilievo: **7/11/2007**

Area totale: **220.44 m²**

Volume totale: **n.d.**



zone residenziali	elementi del suolo	altre indicazioni
edifici complessi ed aggregazioni di edifici mono	parcheggio pubblico	edifici dismessi
schiere singole e aggregate	verde pubblico attrezzato	edificio di interesse storico architettonico
ville e vilini	verde pubblico sportivo	sovrapposizione di funzioni
palazzine	parchi e giardini privati di pregio	percorsi pedonali e sentieri
case in linea	oro	accessi pedonali
case rurali	aree pavimentate	accessi carrabili
	aree semipermeabili e permeabili	numero di piani
	depositi a cielo aperto	cantieri
annessi		degrado ambientale e architettonico
annessi in muratura	elementi vegetazionali	restrizioni leggere
tetti	alberature isolate o raggruppate a filari	restrizioni in muratura
baracche	boschi e/o macchie	muri di pregio
zone non residenziali		tabernacoli o similari
industrie ed artigianati	acque	
attrezzature commerciali	corsi d'acqua e laghi	
servizi	opere idrauliche	
complessi direzionali	colture	
attrezzature ricreative	tipo di coltura	
distributori di carburanti		
edifici per attività agricole		



Rilievo urbano

Informazioni generali

Edifici appartenenti alla scheda: 22402
 Presenza giardino: no
 Pavimentazione pertinenza: gres



Planimetria con numerazione degli edifici e dei punti di vista

FOTO N° 1173 (EDIFICIO 22402)



FOTO N° 1174 (EDIFICIO 22402)



FOTO N° 1175 (EDIFICIO 22402)




FOTO N° 1177 (EDIFICIO 22402)



FOTO N° 1179 (EDIFICIO 22402)



FOTO N° 1180 (EDIFICIO 22402)



Descrizione morfologica e tipologica

Edificio n. 22402

Tipologia: schiera

N. alloggi: 4

Caratteristiche architettoniche	Elementi incongrui	Paramento esterno
Presenza sottotetto: no	Infissi inadeguati: assenti	Paramento prevalente: intonaco
Presenza seminterrato: no	Dispositivi di oscuramento inadeguati: persiane in alluminio	Colore intonaco: giallo
Tipo di copertura: a capanna	Materiali di gronda inadeguati: cemento	Presenza basamento in pietra: no
Stato della copertura: buono		

Elementi di pregio: no

Presenza di superfetazioni: si

Tettini in ferro battuto e lamiera posti sopra le porte dell'edificio situato al numero 103.

Caratteristiche dimensionali ed usi

U.V. N°	H (m)	Superficie (m ²)	Volume (m ³)	Piani	Piani interr.	Uso prev.	Uso piano terra
9595	0	204.93	0.00	2.0	0	Residenza	Residenza
11166	0	15.51	0.00	0.0	0	Tettoia	
Totale:		220.44	0.00				

Giudizio di valore

Edificio	Integrità fisica	Valore dell'edificio
22402	con rilevanti manomissioni (con modifiche sugli elementi strutturali e all'impianto distributivo)	Eccezionale

Comune di Montemurlo

Rilievo degli altri edifici di antico impianto

Scheda n°65

Utoe: 1

Descrizione:

Indirizzo: **VIA FORNACELLE 85,87,87/A**

Toponimo:

Data del rilievo: **7/11/2007**

Area totale: **231.76 m²**

Volume totale: **1460.55 m³ (stima)**



zone residenziali	elementi del suolo	altre indicazioni
edifici complessi ed aggregazioni di edifici mono	parcheggio pubblico	edifici dismessi
schiere singole e aggregate	verde pubblico attrezzato	edificio di interesse storico architettonico
ville e vilini	verde pubblico sportivo	sovrapposizione di funzioni
palazzine	parchi e giardini privati di pregio	percorsi pedonali e sentieri
case in linea	oro	accessi pedonali
case rurali	aree pavimentate	accessi carrabili
	aree semipermeabili e permeabili	numero di piani
	depositi a cielo aperto	cantieri
annessi		degrado ambientale e architettonico
annessi in muratura	elementi vegetazionali	recinzioni leggere
taccuini	alberature isolate o raggruppate a filari	recinzioni in muratura
baracche	boschi e/o macchie	muri di pregio
		tabernacoli o similari
zone non residenziali		
industrie ed artigianati	acque	
attrezzature commerciali	corsi d'acqua e laghi	
servizi	opere idrauliche	
complessi direzionali		
attrezzature ricreative	colture	
distributori di carburanti	tipo di coltura	
edifici per attività agricole		



Rilievo urbano

Informazioni generali

Edifici appartenenti alla scheda: 1709,22403

Presenza giardino: si

Pavimentazione pertinenza: porfido



Planimetria con numerazione degli edifici e dei punti di vista

FOTO N° 1182 (EDIFICIO 1709)



FOTO N° 1183 (EDIFICIO 1709)



FOTO N° 1184 (EDIFICIO 1709)



FOTO N° 1185 (EDIFICIO 1709)



FOTO N° 1186 (EDIFICIO 1709)



FOTO N° 1188 (EDIFICIO 1709)



FOTO N° 1181 (EDIFICIO 22403)



Descrizione morfologica e tipologica

Edificio n. 1709

Tipologia: villa o villino

N. alloggi: 2

Caratteristiche architettoniche	Elementi incongrui	Paramento esterno
Presenza sottotetto: si	Infissi inadeguati: assenti	Paramento prevalente: intonaco
Presenza seminterrato: no	Dispositivi di oscuramento inadeguati: assenti	Colore intonaco: giallo
Tipo di copertura: a capanna	Materiali di gronda inadeguati: cemento	Presenza basamento in pietra: no
Stato della copertura: buono		

Elementi di pregio: no

Presenza di superfetazioni: si

Tettino con travi e travetti in legno copertura in cemento e coppi, posto sopra la porta d'ingresso dell'alloggio situato al numero 85.

Edificio n. 22403

Tipologia:

N. alloggi:

edificio precario

Caratteristiche dimensionali ed usi

U.V. N°	H (m)	Superficie (m ²)	Volume (m ³)	Piani	Piani interr.	Uso prev.	Uso piano terra
3980	0	103.22	0.00	2.5	0	Residenza	Residenza
9611	0	100.26	0.00	2.0	0	Residenza	Residenza
Totale:		203.48	0.00				

U.V. N°	H (m)	Superficie (m ²)	Volume (m ³)	Piani	Piani interr.	Uso prev.	Uso piano terra
9649	0	28.28	0.00	1.0	0	Garage	Garage
Totale:		231.76	0.00				

Giudizio di valore

Edificio	Integrità fisica	Valore dell'edificio
1709	perfettamente conservato	Discreto

Edificio	Integrità fisica	Valore dell'edificio
22403		

Comune di Montemurlo

Rilievo degli altri edifici di antico impianto

Scheda n°66

Utoe: 4

Descrizione:

Indirizzo: **nessun indirizzo associato**

Toponimo:

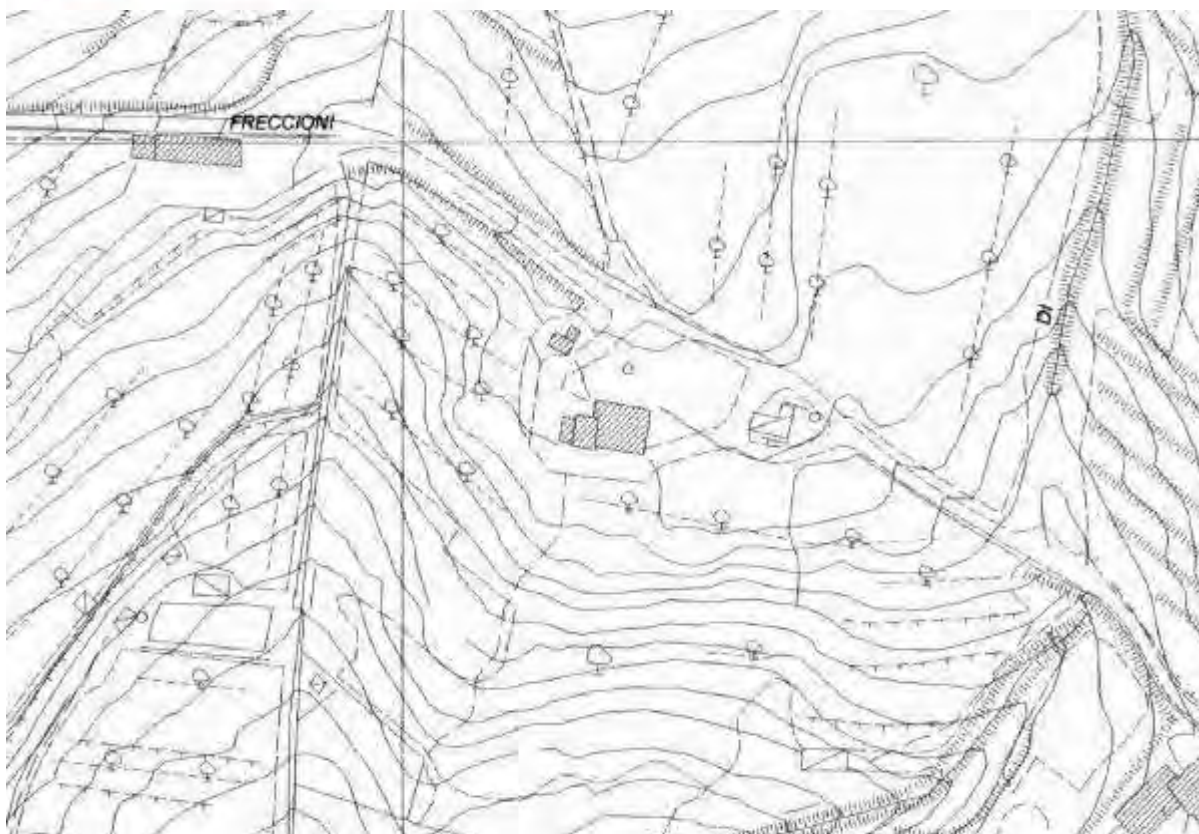
Data del rilievo: **12/11/2007**

Area totale: **145.26 m²**

Volume totale: **831.72 m³ (stima)**



zone residenziali	elementi del suolo	altre indicazioni
edifici complessi ed aggregazioni di edifici mono	parcheggio pubblico	edifici dismessi
schiere singole e aggregate	verde pubblico attrezzato	edificio di interesse storico architettonico
ville e vilini	verde pubblico sportivo	sovrapposizione di funzioni
palazzine	parchi e giardini privati di pregio	percorsi pedonali e sentieri
case in linea	oro	accessi pedonali
case rurali	aree pavimentate	accessi carrabili
	aree semipermeabili e permeabili	numero di piani
	depositi a cielo aperto	cantieri
annessi	elementi vegetazionali	degrado ambientale e architettonico
annessi in muratura	alberature isolate o raggruppate a filari	restrizioni leggere
taccuini	boschi e/o macchie	restrizioni in muratura
baracche		muri di pregio
zone non residenziali	acque	tabernacoli o similari
industrie ed artigianati	corsi d'acqua e laghi	
attrezzature commerciali	opere idrauliche	
servizi		
complessi direzionali	colture	
attrezzature ricreative	tipo di coltura	
distributori di carburanti		
edifici per attività agricole		



Rilievo urbano

Informazioni generali

Edifici appartenenti alla scheda: 22404
 Presenza giardino: si
 Pavimentazione pertinenza: in pietra



Planimetria con numerazione degli edifici e dei punti di vista

FOTO N° 1189 (EDIFICIO 22404)



FOTO N° 1190 (EDIFICIO 22404)




FOTO N° 1191 (EDIFICIO 22404)



FOTO N° 1192 (EDIFICIO 22404)



FOTO N° 1193 (EDIFICIO 22404)



Descrizione morfologica e tipologica

Edificio n. 22404

Tipologia: casa rurale

N. alloggi: 1

Caratteristiche architettoniche	Elementi incongrui	Paramento esterno
Presenza sottotetto: no	Infissi inadeguati: assenti	Paramento prevalente: intonaco
Presenza seminterrato: si	Dispositivi di oscuramento inadeguati: assenti	Colore intonaco: rosa
Tipo di copertura: a capanna	Materiali di gronda inadeguati: cemento	Presenza basamento in pietra: no
Stato della copertura: buono		

Elementi di pregio: no

Presenza di superfetazioni: si

Tettino sopra la porta d'ingresso dell'edificio.

Caratteristiche dimensionali ed usi

U.V. N°	H (m)	Superficie (m ²)	Volume (m ³)	Piani	Piani interr.	Uso prev.	Uso piano terra
9544	0	100.66	0.00	2.0	0	Residenza	Residenza
9546	0	31.32	0.00	2.0	0	Residenza	Residenza
9547	0	13.29	0.00	1.0	0	Garage	Garage
Totale:		145.26	0.00				

Giudizio di valore

Edificio	Integrità fisica	Valore dell'edificio
22404	con rilevanti manomissioni (con modifiche sugli elementi strutturali e all'impianto distributivo)	Scarso

Comune di Montemurlo

Rilievo degli altri edifici di antico impianto

Scheda n°67

Utoe: 1

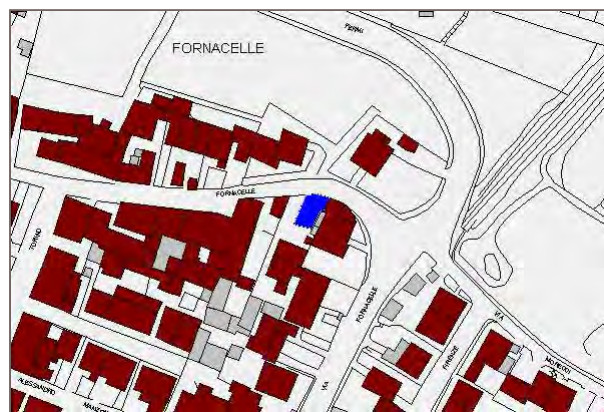
Descrizione:

Indirizzo: **VIA FORNACELLE 29,31** Toponimo:

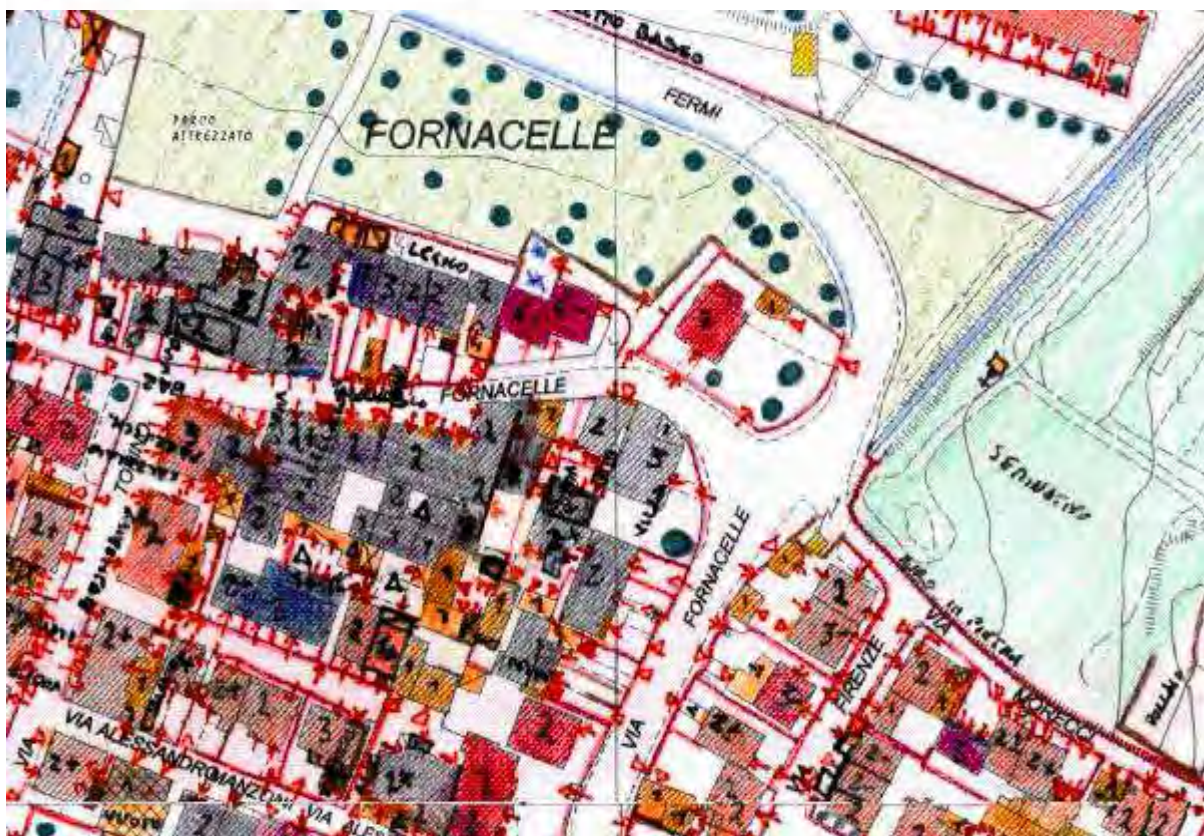
Data del rilievo: **12/11/2007**

Area totale: **95.72 m²**

Volume totale: **574.30 m³ (stima)**



zone residenziali	elementi del suolo	altre indicazioni
edifici complessi ed aggregazioni di edifici mono	parcheggio pubblico	edifici dismessi
schiere singole e aggregate	verde pubblico attrezzato	edificio di interesse storico architettonico
ville e vilini	verde pubblico sportivo	sovrapposizione di funzioni
palazzine	parchi e giardini privati di pregio	percorsi pedonali e sentieri
case in linea	oro	accessi pedonali
case rurali	aree pavimentate	accessi carrabili
	aree semipermiabili e permeabili	numero di piani
	depositi a cielo aperto	cantieri
annessi		degrado ambientale e architettonico
annessi in muratura	elementi vegetazionali	recinzioni leggere
taccuini	alberature isolate o raggruppate a filari	recinzioni in muratura
baracche	boschi e/o macchie	muri di pregio
		tabernacoli o similari
zone non residenziali	acque	
industrie ed artigianati	corsi d'acqua e laghi	
attrezzature commerciali	opere idrauliche	
servizi		
complessi direzionali	colture	
attrezzature ricreative	tipo di coltura	
distributori di carburanti		
edifici per attività agricole		



Rilievo urbano

Informazioni generali

Edifici appartenenti alla scheda: 22203
 Presenza giardino: no
 Pavimentazione pertinenza: gres



Planimetria con numerazione degli edifici e dei punti di vista

FOTO N° 1194 (EDIFICIO 22203)



FOTO N° 1195 (EDIFICIO 22203)



FOTO N° 1196 (EDIFICIO 22203)



FOTO N° 1197 (EDIFICIO 22203)



Descrizione morfologica e tipologica

Edificio n. 22203

Tipologia: schiera rifusa

N. alloggi: 2

Caratteristiche architettoniche	Elementi incongrui	Paramento esterno
Presenza sottotetto: no	Infissi inadeguati: alluminio	Paramento prevalente: intonaco
Presenza seminterrato: no	Dispositivi di oscuramento inadeguati: persiane in alluminio	Colore intonaco: grigio
Tipo di copertura: a padiglione	Materiali di gronda inadeguati: cemento	Presenza basamento in pietra: no
Stato della copertura: buono		

Elementi di pregio: no

Presenza di superfetazioni: si

Tettino con travi e travetti in legno e copertura in lamiera, posto sopra la porta d'ingresso dell'alloggio posto al numero 29; piccolo terrazzo appartenente all'alloggio situato al numero 31.

Caratteristiche dimensionali ed usi

U.V. N°	H (m)	Superficie (m ²)	Volume (m ³)	Piani	Piani interr.	Uso prev.	Uso piano terra
9615	0	95.72	0.00	2.0	0	Residenza	Residenza
Totale:		95.72	0.00				

Giudizio di valore

Edificio	Integrità fisica	Valore dell'edificio
22203	con alcune manomissioni (con modifiche alle finiture e con corpi aggiunti)	Medio

Comune di Montemurlo

Rilievo degli altri edifici di antico impianto

Scheda n°68

Utoe: 1

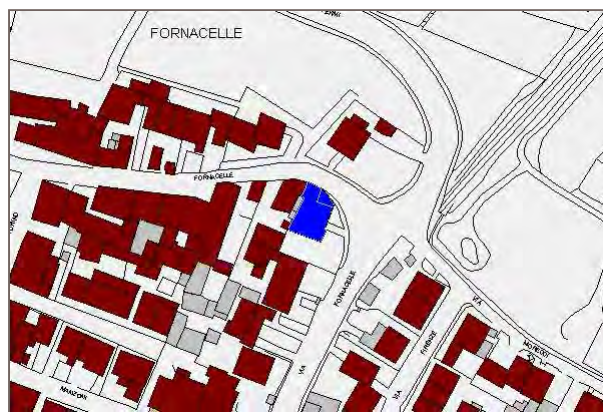
Descrizione:

Indirizzo: **VIA FORNACELLE 25,27** Toponimo:

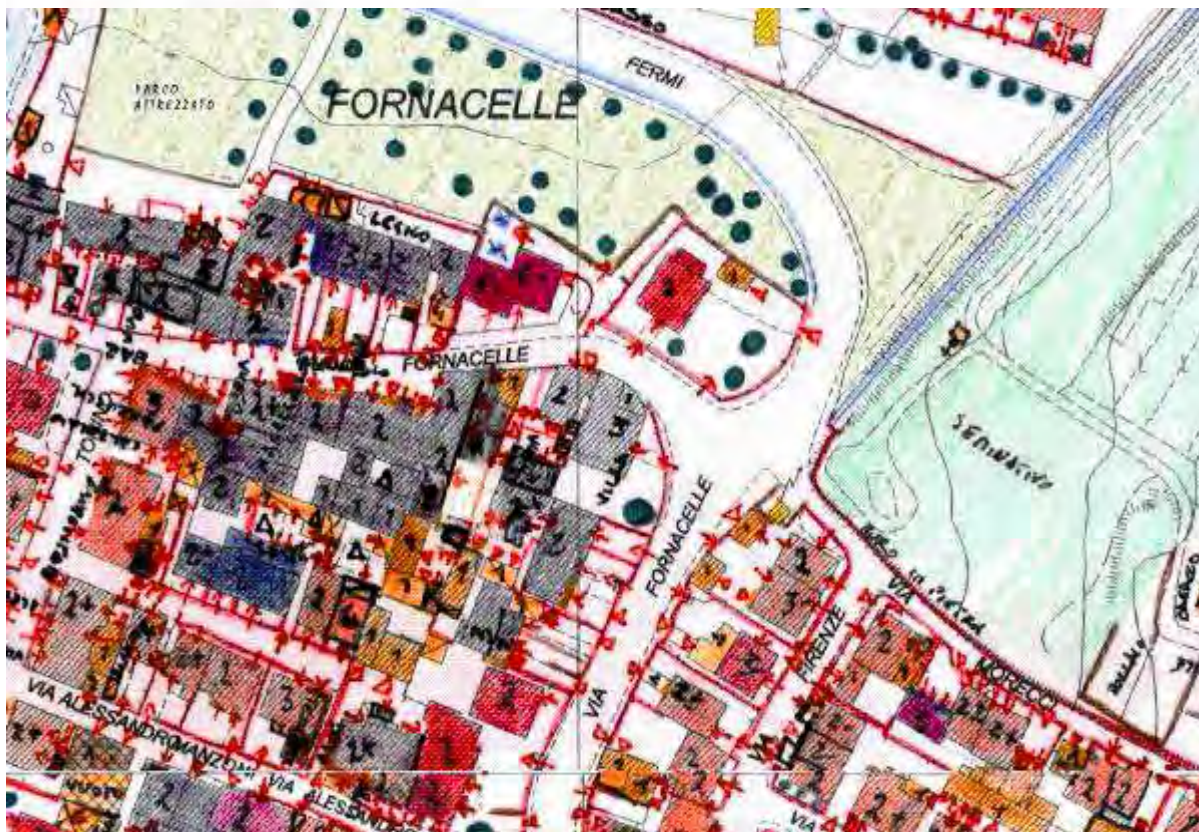
Data del rilievo: **12/11/2007**

Area totale: **211.17 m²**

Volume totale: **1485.75 m³ (stima)**



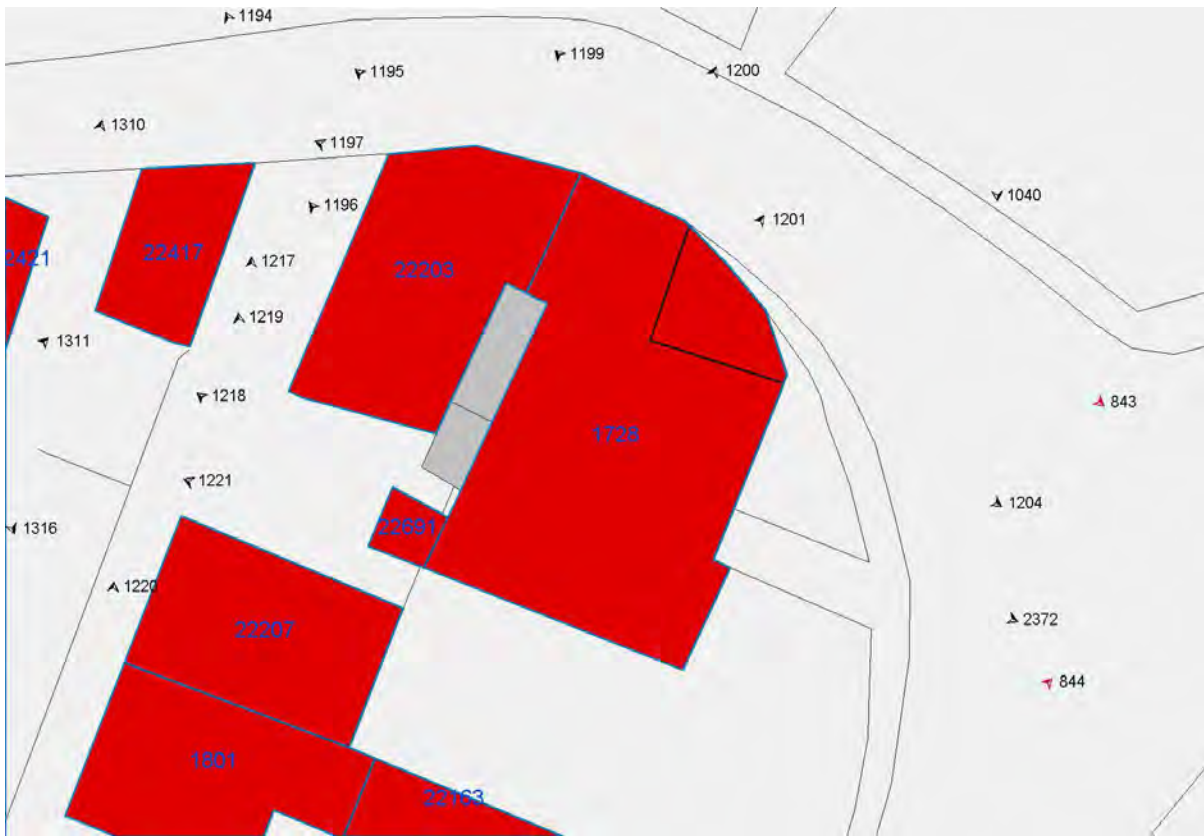
zone residenziali	elementi del suolo	altre indicazioni
edifici complessi ed aggregazioni di edifici mono	parcheggio pubblico	edifici dismessi
schiere singole e aggregate	verde pubblico attrezzato	edifici di interesse storico architettonico
ville e vilini	verde pubblico sportivo	sovrapposizione di funzioni
palazzine	parchi e giardini privati di pregio	percorsi pedonali e sentieri
case in linea	oro	accessi pedonali
case rurali	aree pavimentate	accessi carrabili
	aree semipermeabili e permeabili	numero di piani
	depositi a cielo aperto	cantieri
annessi		degrado ambientale e architettonico
annessi in muratura	elementi vegetazionali	restrizioni leggere
tetti	alberature isolate o raggruppate a filari	restrizioni in muratura
baracche	boschi e/o macchie	muri di pregio
		tabernacoli o similari
zone non residenziali	acque	
industrie ed artigianati	corsi d'acqua e laghi	
attrezzature commerciali	opere idrauliche	
servizi		
complessi direzionali	colture	
attrezzature ricreative	tipo di coltura	
distributori di carburanti		
edifici per attività agricole		



Rilievo urbano

Informazioni generali

Edifici appartenenti alla scheda: 1728
 Presenza giardino: si
 Pavimentazione pertinenza: in pietra



Planimetria con numerazione degli edifici e dei punti di vista

FOTO N° 1199 (EDIFICIO 1728)



FOTO N° 1200 (EDIFICIO 1728)



FOTO N° 1201 (EDIFICIO 1728)



FOTO N° 1204 (EDIFICIO 1728)



FOTO N° 2372 (EDIFICIO 1728)



Descrizione morfologica e tipologica

Edificio n. 1728

Tipologia: villa o villino

N. alloggi: 1

Caratteristiche architettoniche	Elementi incongrui	Paramento esterno
Presenza sottotetto: si	Infissi inadeguati: assenti	Paramento prevalente: intonaco
Presenza seminterrato: no	Dispositivi di oscuramento inadeguati: assenti	Colore intonaco: giallo
Tipo di copertura: a falde	Materiali di gronda inadeguati: cemento	Presenza basamento in pietra: no
Stato della copertura: buono		

Elementi di pregio: no

Presenza di superfetazioni: no

Caratteristiche dimensionali ed usi

U.V. N°	H (m)	Superficie (m ²)	Volume (m ³)	Piani	Piani interr.	Uso prev.	Uso piano terra
3985	0	21.79	0.00	1.0	0	Residenza	Residenza
9621	0	189.39	0.00	2.5	0	Residenza	Residenza
Totale:		211.17	0.00				

Giudizio di valore

Edificio	Integrità fisica	Valore dell'edificio
1728	con alcune manomissioni (con modifiche alle finiture e con corpi aggiunti)	Discreto

Comune di Montemurlo

Rilievo degli altri edifici di antico impianto

Scheda n°69

Utoe: 1

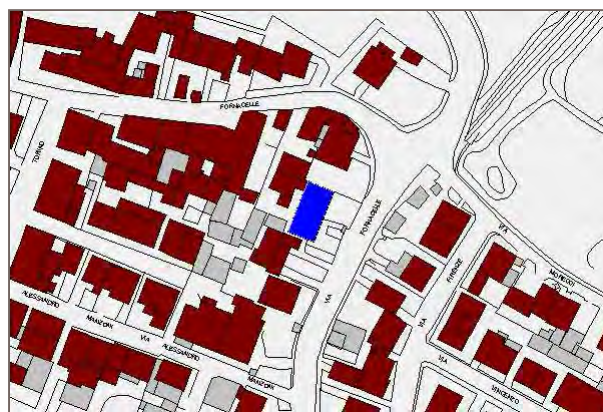
Descrizione:

Indirizzo: **VIA FORNACELLE 19,21,23** Toponimo:

Data del rilievo: **12/11/2007**

Area totale: **204.70 m²**

Volume totale: **1228.23 m³ (stima)**



zone residenziali	elementi del suolo	altre indicazioni
edifici complessi ed aggregazioni di edifici mono	parcheggi pubblici	edifici dismessi
schiere singole e aggregate	verde pubblico attrezzato	edifici di interesse storico architettonico
ville e vilini	verde pubblico sportivo	sovrapposizione di funzioni
palazzine	parchi e giardini privati di pregio	percorsi pedonali e sentieri
case in linea	oro	accessi pedonali
case rurali	aree pavimentate	accessi carrabili
	aree semipermeabili e permeabili	numero di piani
	depositi a cielo aperto	cantieri
annessi	elementi vegetazionali	degrado ambientale e architettonico
annessi in muratura	alberature isolate o raggruppate a filari	restrizioni leggere
tetti	boschi e/o macchie	restrizioni in muratura
baracche		muri di pregio
zone non residenziali	acque	tabernacoli o similari
industrie ed artigianato	corsi d'acqua e laghi	
attrezzature commerciali	opere idrauliche	
servizi		
complessi direzionali	colture	
attrezzature ricreative	tipo di coltura	
distributori di carburanti		
edifici per attività agricole		



Rilievo urbano

Informazioni generali

Edifici appartenenti alla scheda: 22163

Presenza giardino: si

Pavimentazione pertinenza: gres



Planimetria con numerazione degli edifici e dei punti di vista

FOTO N° 1206 (EDIFICIO 22163)



FOTO N° 1207 (EDIFICIO 22163)



FOTO N° 1208 (EDIFICIO 22163)



FOTO N° 1209 (EDIFICIO 22163)



FOTO N° 1210 (EDIFICIO 22163)



FOTO N° 1211 (EDIFICIO 22163)



FOTO N° 1212 (EDIFICIO 22163)



Descrizione morfologica e tipologica

Edificio n. 22163

Tipologia: schiera

N. alloggi: 4

Caratteristiche architettoniche	Elementi incongrui	Paramento esterno
Presenza sottotetto: no	Infissi inadeguati: alluminio	Paramento prevalente: intonaco
Presenza seminterrato: no	Dispositivi di oscuramento inadeguati: assenti	Colore intonaco: giallo
Tipo di copertura: a capanna	Materiali di gronda inadeguati: cemento	Presenza basamento in pietra: no
Stato della copertura: buono		

Elementi di pregio: no

Presenza di superfetazioni: si

Terrazzi in C.A. e cemento presenti sul prospetto tergale e principale dell'edificio.

Caratteristiche dimensionali ed usi

U.V. N°	H (m)	Superficie (m ²)	Volume (m ³)	Piani	Piani interr.	Uso prev.	Uso piano terra
8927	0	204.70	0.00	2.0	0	Residenza	Residenza, Garage
Totale:		204.70	0.00				

Giudizio di valore

Edificio	Integrità fisica	Valore dell'edificio
22163	con rilevanti manomissioni (con modifiche sugli elementi strutturali e all'impianto distributivo)	Scarso

Comune di Montemurlo

Rilievo degli altri edifici di antico impianto

Scheda n°70

Utoe: 1

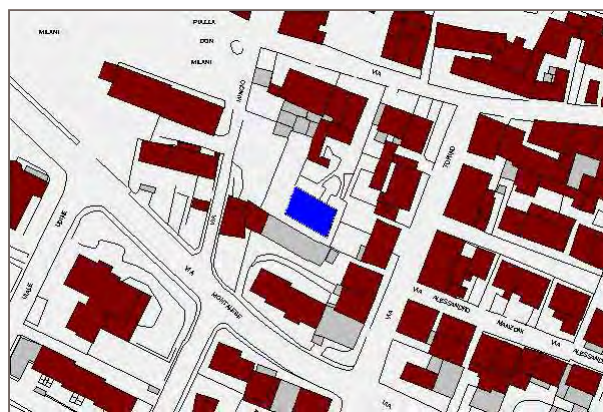
Descrizione:

Indirizzo: **VIA FORNACELLE 89** Toponimo:

Data del rilievo: **7/11/2007**

Area totale: **190.10 m²**

Volume totale: **855.45 m³ (stima)**



zone residenziali	elementi del suolo	altre indicazioni
edifici complessi ed aggregazioni di edifici mono	parcheggio pubblico	edifici dismessi
schiere singole e aggregate	verde pubblico attrezzato	edificio di interesse storico architettonico
ville e vilini	verde pubblico sportivo	sovrapposizione di funzioni
palazzine	parchi e giardini privati di pregio	percorsi pedonali e sentieri
case in linea	oro	accessi pedonali
case rurali	aree pavimentate	accessi carrabili
	aree semipermeabili e permeabili	numero di piani
	depositi a cielo aperto	cantieri
annessi		degrado ambientale e architettonico
annessi in muratura	elementi vegetazionali	restrizioni leggere
tetti	alberature isolate o raggruppate a filari	restrizioni in muratura
baracche	boschi e/o macchie	muri di pregio
		tabernacoli o similari
zone non residenziali		
industrie ed artigianati	acque	
attrezzature commerciali	corsi d'acqua e laghi	
servizi	opere idrauliche	
complessi direzionali		
attrezzature ricettive	culture	
distributori di carburanti	tipo di coltura	
edifici per attività agricole		



Rilievo urbano

Informazioni generali

Edifici appartenenti alla scheda: 22164
 Presenza giardino: si
 Pavimentazione pertinenza: ghiaia



Planimetria con numerazione degli edifici e dei punti di vista

FOTO N° 1213 (EDIFICIO 22164)



FOTO N° 1214 (EDIFICIO 22164)



FOTO N° 1215 (EDIFICIO 22164)



FOTO N° 1216 (EDIFICIO 22164)



Descrizione morfologica e tipologica

Edificio n. 22164

Tipologia: villa o villino

N. alloggi: 2

Caratteristiche architettoniche	Elementi incongrui	Paramento esterno
Presenza sottotetto: si	Infissi inadeguati: assenti	Paramento prevalente: intonaco
Presenza seminterrato: no	Dispositivi di oscuramento inadeguati: assenti	Colore intonaco: rosa
Tipo di copertura: a padiglione	Materiali di gronda inadeguati: cemento	Presenza basamento in pietra: no
Stato della copertura: buono		

Elementi di pregio: no

Presenza di superfetazioni: si

Tettoia sopra la porta d'ingresso

Caratteristiche dimensionali ed usi

U.V. N°	H (m)	Superficie (m ²)	Volume (m ³)	Piani	Piani interr.	Uso prev.	Uso piano terra
8928	0	190.10	0.00	1.5	0	Residenza	Residenza
Totale:		190.10	0.00				

Giudizio di valore

Edificio	Integrità fisica	Valore dell'edificio
22164	con rilevanti manomissioni (con modifiche sugli elementi strutturali e all'impianto distributivo)	Scarso

PIANO OPERATIVO



Comune di Montemurlo
Provincia di Prato

PO

novembre 2018

QC - quadro conoscitivo

**Schede di Rilievo degli altri edifici
di antico impianto**

QC 02

VOLUME

2

(schede 72-120)

Sindaco

Mauro Lorenzini

Assessore all' Urbanistica

Giorgio Perruccio

Responsabile del procedimento

Giacomo Dardi

Garante dell' Informazione e Partecipazione

Sara Tintori

Gruppo di progetto

Daniela Campolmi

responsabile Urbanistica

Maria Grazia La Porta

responsabile Pianificazione intermedia

Sara Pescioni

Luca Agostini

Consulenti

Aspetti ambientali - VAS

Andrea Giraldi

Sistema informativo

Idp progetti gis

Aspetti socio-economici

Mauro Lombardi

Marika Macchi

Annalisa Tonarelli

Aspetti geologici

Gaddo Mannori

Ferruccio Capecchi

Alessandra Mucci

Aspetti idraulici

Davide Settesoldi

Contribuiti di settore

Settore edilizia privata -SUAP

Sandra Vannucci

Claudia Baroncelli

Cristiano Nastasi



Schede di Rilievo degli altri edifici di antico impianto

NR Scheda	Toponimo/Indirizzo
8	Via Bicchieraia, 96
9	Via Piave, 15
12	Via B.Pieratti, 1
14	Via Montalese, 723
15	Via B.Pieratti, 2
17	Via Montalese, 568
20	Via Casini, 26
21	Via G.Verdi, 20
22	Via B.Pieratti, 82
23	Via B.Pieratti, 88
24	Via G.Deledda, 2
25	Via Catalani, 1
26	Via Catalani, 4
28	Via Casini, 22
29	Via Tanaro
31	Via Fornacelle, 34
32	Via Fornacelle, 90
34	Via Casini, 8
35	Via Fornacelle, 100
36	Via Montegrappa, 35/1
39	Via della Casetta, 54
40	Via della Casetta, 52
41	Via Piave, 3
42	Via Morecci, 39
45	Via Cicignano, 23
48	Via Montalese, 717
49	Via Freccioni
51	Via B.Pieratti, 61
52	Via Montalese, 699
57	Via Montalese, 504
58	Piazza Castello, 32
59	Via Fornacelle, 48
60	Via Fornacelle, 74
62	Via degli Ortacci, 1
64	Via Fornacelle, 99
65	Via Fornacelle, 85
66	Via Freccioni
67	Via Fornacelle, 29
68	Via Fornacelle, 25
69	Via Fornacelle, 19
70	Via Fornacelle, 89
72	Via Fornacelle, 33

73	Via Torino, 10
74	Via Adige, 6
75	Via Adige, 8
76	Via Adige, 18
79	Via Fornacelle, 13
80	Via Morecci, 82
82	Podere Casone
83	Via Bagnolo di Sopra, 69
84	Via B.Pieratti, 84
85	Via Bagnolo di Sopra, 12
86	Via E.Fermi, 3
87	Via Morecci, 46
88	Via Fornacelle, 15
89	Via Adige,17
91	Via Adige, 1
92	Via Adige, 9
93	Via Morecci, 63
94	Via della Rocca, 22
95	Via Torino, 4
96	Via Adige, 2
97	Via Casini, 72
98	Via Casini, 40
99	Via Casini, 50
100	Via Cagliari, 20
101	Via Fornacelle, 41
102	Via Morecci, 62
103	Via Casini
104	Via Casini, 70
105	Via Casini, 34
106	Via Barzano, 53
109	Piazza Castello, 16
110	Piazza M.P.Contardi (Chiesa Sacro Cuore)
111	Via I.Badioli, 42
112	Via Barzano, 11
113	Via Udine, 80
114	Via G.Matteotti, 5
115	Via Casini
116	Via Indipendenza, 8
117	Via G.Mazzini, 4
120	Via G.Mazzini, 5
122	Via G.Mazzini, 8
123	Via G.Mazzini, 16
124	Via Matteotti, 37
125	Via Matteotti, 11
126	Via G.Mazzini, 13
127	Via G.Mazzini, 22

128	Via G.Mazzini, 27
129	Via del Lavoro, 25
132	Via Iseo, 2
133	Via Barzano, 72
134	Via Barzano, 3
135	Via Barzano 116
137	Via R.Scarpettini, 73
138	Via Barzano, 148
139	Via Fornacelle, 5
140	Via Montegrappa, 57
141	Via Barzano, 67
142	Via della Rocca, 14
144	Via del Parco, 93
145	Via Barzano, 67
146	Piazza Castello, 5
147	Via Montalese, 452
149	Via Montalese, 434
150	Via Montalese, 424
151	Piazza M.P.Contardi, 3
152	Via Montalese, 449
153	Via del Parco, 67
154	Via R.Scarpettini, 4
155	Via R.Scarpettini, 93
156	Piazza M.P.Contardi, 6
157	Via R.Scarpettini, 12
158	Via Montalese, 380
159	Via D.Alighieri, 83
160	Via Montalese, 372
161	Via Montalese, 368
162	Via Montalese, 386
163	Via R.Scarpettini, 17
164	Via del Giglio, 7
166	Via Morecci, 98
167	Via Selvavecchia
168	Via R.Scarpettini, 76
169	Via R.Scarpettini, 56
170	Via R.Scarpettini, 58
171	Via Montalese, 470
172	Via Montalese, 269
173	Via del Ragno, 34
174	Via Genova, 5
175	Via R.Scarpettini, 36
176	Via Bagnolo di Sopra, 41
177	Via Bagnolo di Sopra, 45
178	Via Montalese, 312
179	Via Montalese, 308

180	Via Bagnolo di Sopra, 33
181	Via Barzano, 134
182	Via Bagnolo di Sopra, 29
183	Via R.Scarpettini, 66
184	Casa Volpaiola
185	Via Montalese, 290
186	Via Toscanini, 1
187	Via Montalese, 371
188	Via Montalese, 296
189	Via Lungo il Bagnolo, 2
190	Via Montalese, 219
191	Via Montalese, 207
192	Via Montalese, 286
193	Via Montalese, 214
194	Via Riva, 29
195	Via Montalese, 199
196	Via Riva, 5
197	Via Montalese, 164
198	Via del Casone, 1
199	Via Milano, 26
200	Via Perugia, 41
201	Villa Nuova
202	Via Popolesco, 18
203	Via Riva, 90
204	Podere Pantano
205	Casa Riva
206	Via Pisa, 5
207	Via R.Scarpettini
208	Via Cafaggio
209	Podere Istio
210	Podere Palarcianino
211	Via Venezia
212	Via Venezia, 125
213	Via Roma, 12
214	Via Pericolo, 2
215	Via Oste, 177
216	Via R.Scarpettini, 411
217	Podere Le Colombaie
218	Podere Vivaio
219	Via R.Scarpettini, 211
220	Via di Vittorio
221	Via Labriola, 180
222	Via Pompei, 9
223	Via Parugiano di Sotto, 112
224	Via Labriola, 251
225	Via A.Gramsci, 89

226	Via Bagnolo, 23
227	Via Bagnolo, 1
228	Via di Vittorio, 84
229	Via Garigliano, 37
230	Via del Villaggio, 6
231	Via Giotto, 93
232	Via Oste, 7
233	Via Bagnolo, 18
234	Via Montalese, 187
235	Via Bagnolo, 32
236	Via Bagnolo, 2
237	Via Albiano
238	Casa Funandola
239	Via Albiano
240	Cicignano
241	Via Gualchiera
242	Scarpellino
243	Scarpellino
244	Scarpellino
246	Via Fornacelle, 102
247	Il Carbonizzo
248	Via Bicchieraia
250	Via Pistoiese, 2
251	Via Puccini, 72
252	Via Pantano, 35
253	Via Labriola, 91
254	Via Cagliari, 24
255	Casa la Querce
257	Via Fornacelle, 93
258	Via Manzoni, 6,8
259	Via Barzano, 121,123
260	Via Piave, 11
261	Podere L'Olmo

Comune di Montemurlo

Rilievo degli altri edifici di antico impianto

Scheda n°72

Utoe: 1

Descrizione:

Indirizzo: **VIA FORNACELLE 33,35,37** Toponimo:

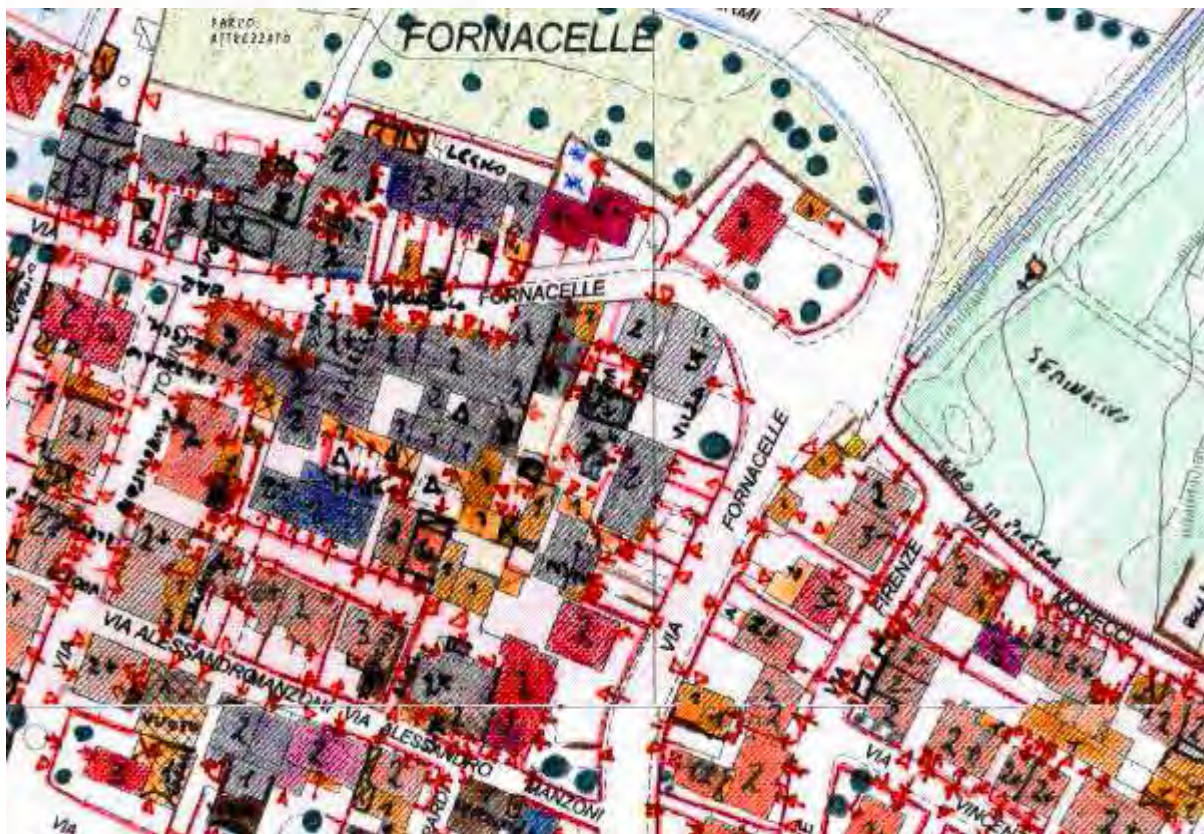
Data del rilievo: **12/11/2007**

Area totale: **177.06 m²**

Volume totale: **985.82 m³ (stima)**



zone residenziali	elementi del suolo	altre indicazioni
edifici complessi ed aggregazioni di edifici mono	parcheggio pubblico	edifici dismessi
schiere singole e aggregate	verde pubblico attrezzato	edificio di interesse storico architettonico
ville e vilini	verde pubblico sportivo	sovrapposizione di funzioni
palazzine	parchi e giardini privati di pregio	percorsi pedonali e sentieri
case in linea	oro	accessi pedonali
case rurali	aree pavimentate	accessi carrabili
	aree semipermeabili e permeabili	numero di piani
	depositi a cielo aperto	cantieri
annessi		degrado ambientale e architettonico
annessi in muratura	elementi vegetazionali	recinzioni leggere
taccuini	alberature isolate o raggruppate a filari	recinzioni in muratura
baracche	boschi e/o macchie	muri di pregio
zone non residenziali		tabernacoli o similari
industrie ed artigianati	acque	
attrezzature commerciali	corsi d'acqua e laghi	
servizi	opere idrauliche	
complessi direzionali	colture	
attrezzature ricreative	tipo di coltura	
distributori di carburanti		
edifici per attività agricole		



Rilievo urbano

Informazioni generali

Edifici appartenenti alla scheda: 1801,22207,22691

Presenza giardino: no

Pavimentazione pertinenza: porfido



Planimetria con numerazione degli edifici e dei punti di vista

FOTO N° 1222 (EDIFICIO 1801)



FOTO N° 1223 (EDIFICIO 1801)



FOTO N° 1217 (EDIFICIO 22207)



FOTO N° 1218 (EDIFICIO 22207)



FOTO N° 1219 (EDIFICIO 22207)



FOTO N° 1220 (EDIFICIO 22207)



FOTO N° 1221 (EDIFICIO 22691)



Descrizione morfologica e tipologica

Edificio n. 1801

Tipologia: schiera rifusa

N. alloggi: 2

Caratteristiche architettoniche	Elementi incongrui	Paramento esterno
Presenza sottotetto: no	Infissi inadeguati: assenti	Paramento prevalente: intonaco
Presenza seminterrato: no	Dispositivi di oscuramento inadeguati: assenti	Colore intonaco: giallo
Tipo di copertura: a capanna	Materiali di gronda inadeguati: assenti	Presenza basamento in pietra: no
Stato della copertura: buono		

Elementi di pregio: no

Presenza di superfetazioni: si

Tettino con travetti in legno e tavolato posto sopra l'alloggio situato al numero 35; scale esterne necessarie per il raggiungimento dell'alloggio al piano primo.

Edificio n. 22207

Tipologia: schiera rifusa

N. alloggi: 2

Caratteristiche architettoniche	Elementi incongrui	Paramento esterno
Presenza sottotetto: no	Infissi inadeguati:	Paramento prevalente: intonaco
Presenza seminterrato: no	Dispositivi di oscuramento inadeguati:	Colore intonaco: giallo
Tipo di copertura: a capanna	Materiali di gronda inadeguati: cemento	Presenza basamento in pietra: no
Stato della copertura: buono		

Elementi di pregio: no

Presenza di superfetazioni: si

Tettini in ferro battuto e copertura in PVC posti sopra le porte d'ingresso degli alloggi.

Edificio n. 22691

Tipologia: altro

N. alloggi: 0

Caratteristiche architettoniche	Elementi incongrui	Paramento esterno
Presenza sottotetto: no	Infissi inadeguati: ferro	Paramento prevalente: intonaco
Presenza seminterrato: no	Dispositivi di oscuramento inadeguati:	Colore intonaco: giallo
Tipo di copertura: a falde	Materiali di gronda inadeguati: assenti	Presenza basamento in pietra: no
Stato della copertura: buono		

Elementi di pregio: no

Presenza di superfetazioni: si

Caratteristiche dimensionali ed usi

U.V. N°	H (m)	Superficie (m ²)	Volume (m ³)	Piani	Piani interr.	Usi prev.	Usi piano terra

7937	0	18.06	0.00	1.0	0	Garage	Garage
9660	0	77.66	0.00	2.0	0	Residenza	Residenza
Totale:		95.72	0.00				

U.V. N°	H (m)	Superficie (m ²)	Volume (m ³)	Piani	Piani interr.	Uso prev.	Uso piano terra
9650	0	73.89	0.00	2.0	0	Residenza	Residenza
Totale:		169.61	0.00				

U.V. N°	H (m)	Superficie (m ²)	Volume (m ³)	Piani	Piani interr.	Uso prev.	Uso piano terra
3987	0	7.45	0.00	1.0	0	Annesso	Annesso
Totale:		177.06	0.00				

Giudizio di valore

Edificio	Integrità fisica	Valore dell'edificio
1801	con alcune manomissioni (con modifiche alle finiture e con corpi aggiunti)	Medio

Edificio	Integrità fisica	Valore dell'edificio
22207	con alcune manomissioni (con modifiche alle finiture e con corpi aggiunti)	Discreto

Edificio	Integrità fisica	Valore dell'edificio
22691	perfettamente conservato	Scarso

Comune di Montemurlo

Rilievo degli altri edifici di antico impianto

Scheda n°73

Utoe: 1

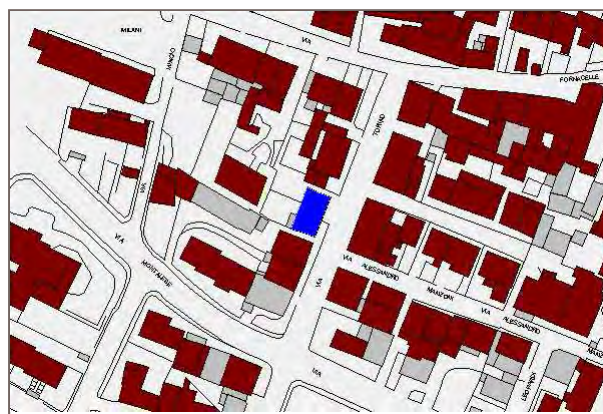
Descrizione:

Indirizzo: **VIA TORINO 10,12,14,16** Toponimo:

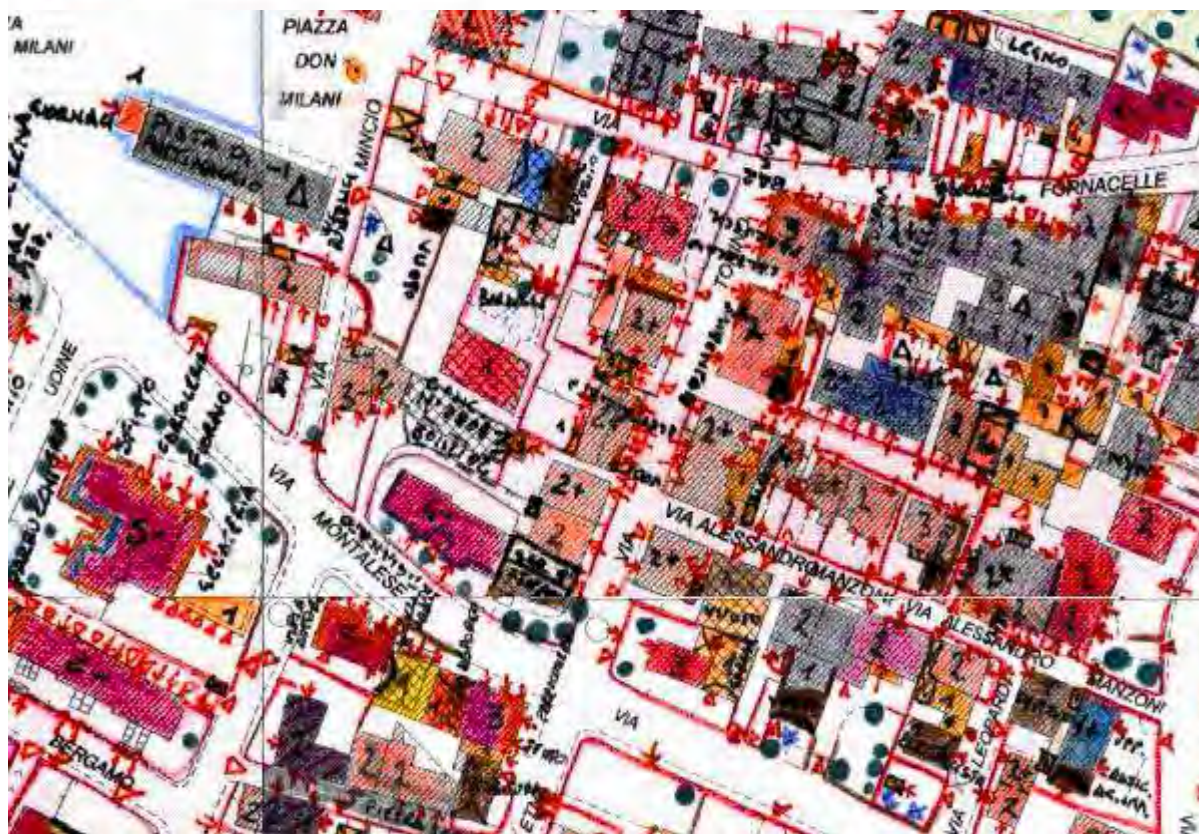
Data del rilievo: **7/11/2007**

Area totale: **151.97 m²**

Volume totale: **1139.74 m³ (stima)**



zone residenziali	elementi del suolo	altre indicazioni
edifici complessi ed aggregazioni di edifici mono	parcheggio pubblico	edifici dismessi
schiere singole e aggregate	verde pubblico attrezzato	edificio di interesse storico architettonico
ville e vilini	verde pubblico sportivo	sovrapposizione di funzioni
palazzine	parchi e giardini privati di pregio	percorsi pedonali e sentieri
case in linea	oro	accessi pedonali
case rurali	aree pavimentate	accessi carrabili
	aree semipermeabili e permeabili	numero di piani
	depositi a cielo aperto	cantieri
annessi		degrado ambientale e architettonico
annessi in muratura	elementi vegetazionali	restrizioni leggere
tetti	alberature isolate o raggruppate a filari	restrizioni in muratura
baracche	boschi e/o macchie	muri di pregio
		tabernacoli o similari
zone non residenziali		
industrie ed artigianato	acque	
attrezzature commerciali	corsi d'acqua e laghi	
servizi	opere idrauliche	
complessi direzionali		
attrezzature ricreative	colture	
distributori di carburanti	tipo di coltura	
edifici per attività agricole		



Rilievo urbano

Informazioni generali

Edifici appartenenti alla scheda: 22166

Presenza giardino: no

Pavimentazione pertinenza: gres



Planimetria con numerazione degli edifici e dei punti di vista

FOTO N° 1225 (EDIFICIO 22166)



FOTO N° 1226 (EDIFICIO 22166)



FOTO N° 1227 (EDIFICIO 22166)



FOTO N° 1228 (EDIFICIO 22166)



Descrizione morfologica e tipologica

Edificio n. 22166

Tipologia: palazzina

N. alloggi: 4

Caratteristiche architettoniche	Elementi incongrui	Paramento esterno
Presenza sottotetto: si	Infissi inadeguati: alluminio	Paramento prevalente: intonaco
Presenza seminterrato: no	Dispositivi di oscuramento inadeguati: avvolgibili	Colore intonaco: rosa
Tipo di copertura: a falde	Materiali di gronda inadeguati: travetti di cemento e tavelle	Presenza basamento in pietra: no
Stato della copertura: buono		

Elementi di pregio: no

Presenza di superfetazioni: si

Terrazzi prospicienti Via Torino.

Caratteristiche dimensionali ed usi

U.V. N°	H (m)	Superficie (m ²)	Volume (m ³)	Piani	Piani interr.	Uso prev.	Uso piano terra
8955	0	151.97	0.00	2.5	0	Residenza	Attrezzature commerciali
Totale:		151.97	0.00				

Giudizio di valore

Edificio	Integrità fisica	Valore dell'edificio
22166	con alcune manomissioni (con modifiche alle finiture e con corpi aggiunti)	Scarso

Comune di Montemurlo

Rilievo degli altri edifici di antico impianto

Scheda n°74

Utoe: 1

Descrizione:

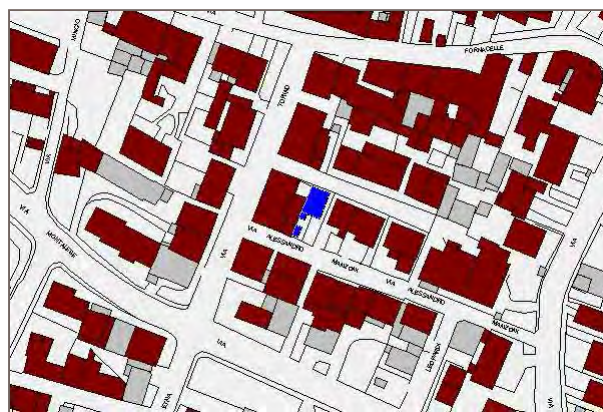
Indirizzo: **VIA ADIGE 6**

VIA A.MANZONI 22 Toponimo:

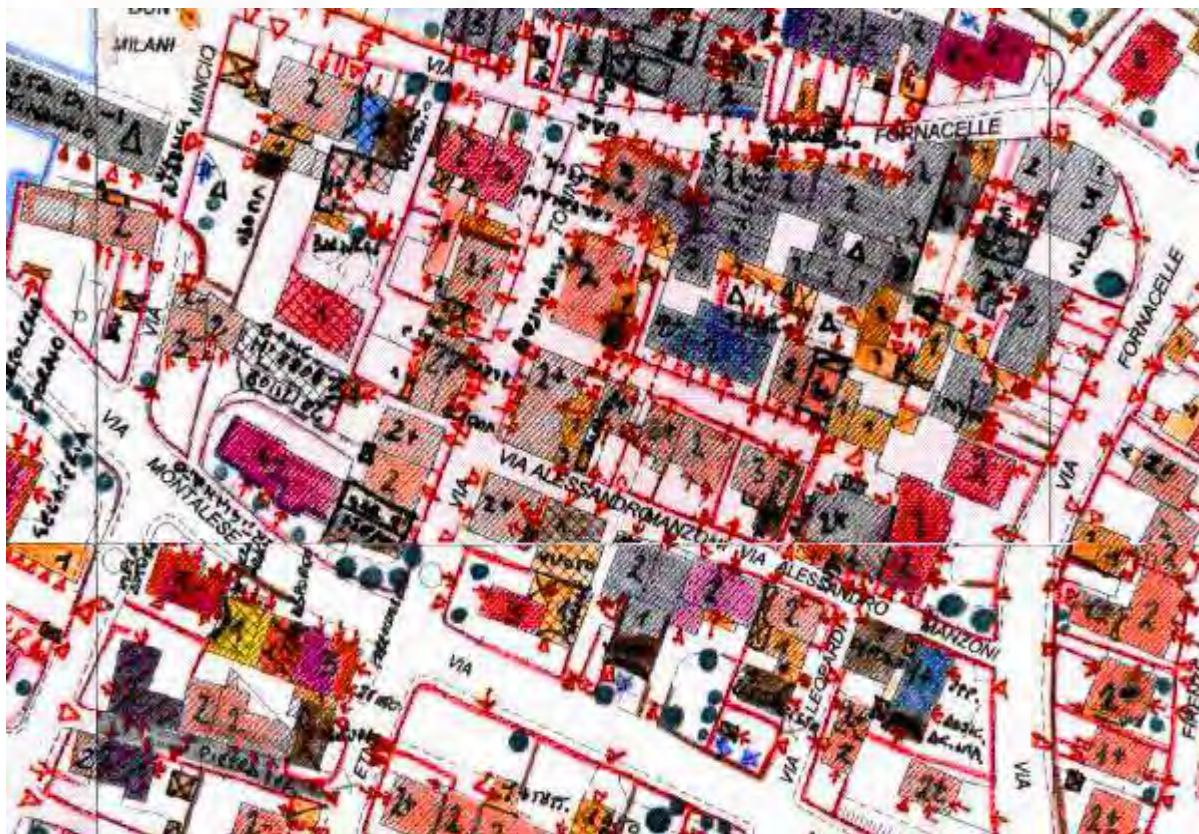
Data del rilievo: **7/11/2007**

Area totale: **85.71 m²**

Volume totale: **n.d.**



zone residenziali	elementi del suolo	altre indicazioni
edifici complessi ed aggregazioni di edifici mono	parcheggio pubblico	edifici dismessi
schiere singole e aggregate	verde pubblico attrezzato	edificio di interesse storico architettonico
ville e vilini	verde pubblico sportivo	sovrapposizione di funzioni
palazzine	parchi e giardini privati di pregio	percorsi pedonali e sentieri
case in linea	oro	accessi pedonali
case rurali	aree pavimentate	accessi carrabili
	aree semipermiabili e permeabili	numero di piani
	depositi a cielo aperto	cantieri
annessi		degrado ambientale e architettonico
annessi in muratura	elementi vegetazionali	recinzioni leggere
tetti	alberature isolate o raggruppate a filari	recinzioni in muratura
baracche	boschi e/o macchie	muri di pregio
		tabernacoli o similari
zone non residenziali		
industrie ed artigianati	acque	
attrezzature commerciali	corsi d'acqua e laghi	
servizi	opere idrauliche	
complessi direzionali		
attrezzature ricreative	colture	
distributori di carburanti	tipo di coltura	
edifici per attività agricole		



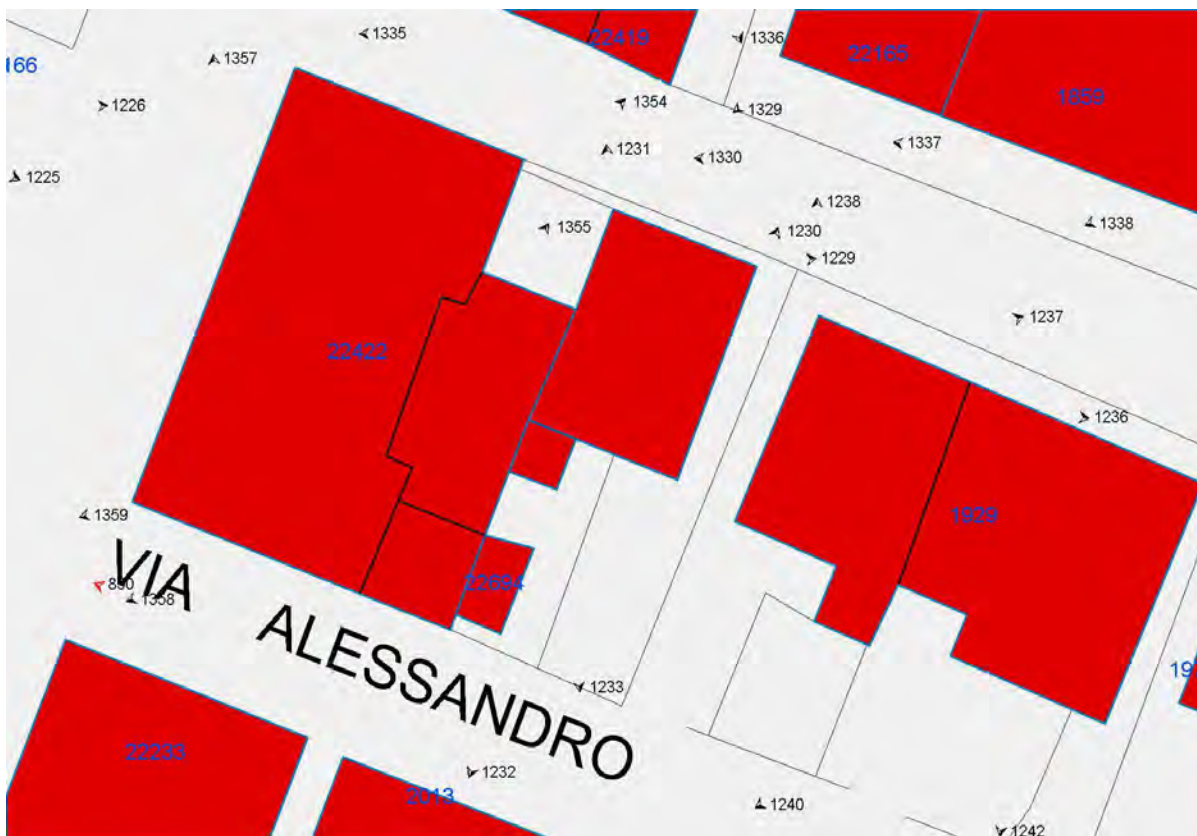
Rilievo urbano

Informazioni generali

Edifici appartenenti alla scheda: 22216,22694

Presenza giardino: si

Pavimentazione pertinenza: in pietra



Planimetria con numerazione degli edifici e dei punti di vista

FOTO N° 1229 (EDIFICIO 22216)



FOTO N° 1230 (EDIFICIO 22216)



FOTO N° 1231 (EDIFICIO 22216)



FOTO N° 1232 (EDIFICIO 22216)



FOTO N° 1233 (EDIFICIO 22216)



Descrizione morfologica e tipologica

Edificio n. 22216

Tipologia: schiera

N. alloggi: 1

Caratteristiche architettoniche	Elementi incongrui	Paramento esterno
Presenza sottotetto: si	Infissi inadeguati: assenti	Paramento prevalente: intonaco
Presenza seminterrato: no	Dispositivi di oscuramento inadeguati: assenti	Colore intonaco: grigio
Tipo di copertura: a capanna	Materiali di gronda inadeguati: cemento	Presenza basamento in pietra: no
Stato della copertura: buono		

Elementi di pregio: no

Presenza di superfetazioni: si

Scale esterne presenti sul prospetto laterale necessarie al raggiungimento del sottotetto.

Edificio n. 22694

Tipologia:

N. alloggi:

edificio precario

Caratteristiche dimensionali ed usi

U.V. N°	H (m)	Superficie (m ²)	Volume (m ³)	Piani	Piani interr.	Uso prev.	Uso piano terra
9688	0	71.36	0.00	1.5	0	Residenza	Residenza
11575	0	5.61	0.00	1.0	0	Residenza	Residenza
Totale:		76.97	0.00				

U.V. N°	H (m)	Superficie (m ²)	Volume (m ³)	Piani	Piani interr.	Uso prev.	Uso piano terra
9790	0	8.74	0.00	0.0	0	Baracca	
Totale:		85.71	0.00				

Giudizio di valore

Edificio	Integrità fisica	Valore dell'edificio
22216	mediamente conservato (occorrente di manutenzione ordinaria e straordinaria)	Scarso

Edificio	Integrità fisica	Valore dell'edificio
22694		

Comune di Montemurlo

Rilievo degli altri edifici di antico impianto

Scheda n°75

Utoe: 1

Descrizione:

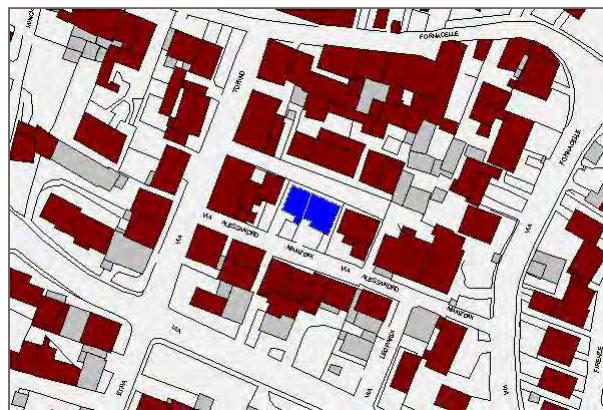
Indirizzo: **VIA ADIGE 8,10,12**

VIA A.MANZONI 18,20 Toponimo:

Data del rilievo: **7/11/2007**

Area totale: **206.31 m²**

Volume totale: **1363.42 m³ (stima)**



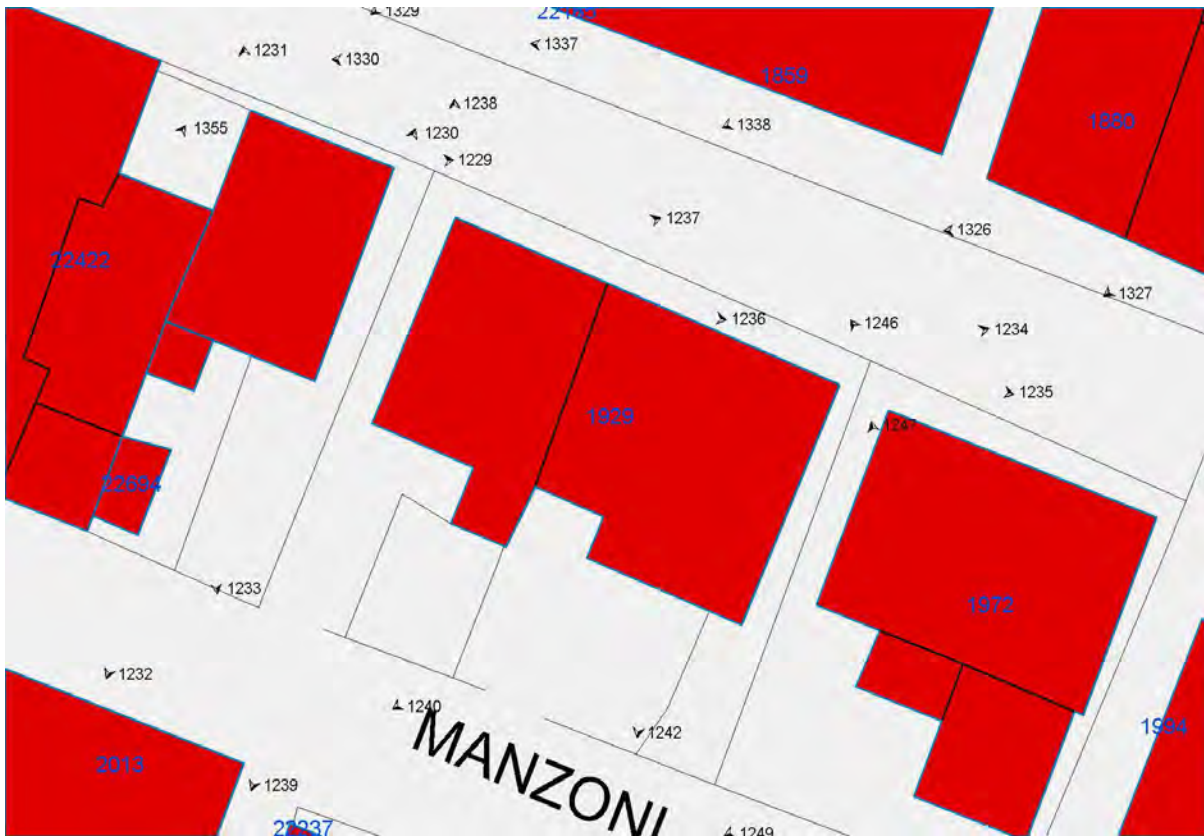
zone residenziali	elementi del suolo	altre indicazioni
edifici complessi ed aggregazioni di edifici mono	parcheggi pubblici	edifici dismessi
schiere singole e aggregate	verde pubblico attrezzato	edificio di interesse storico architettonico
ville e vilini	verde pubblico sportivo	sovrapposizione di funzioni
palazzine	parchi e giardini privati di pregio	percorsi pedonali e sentieri
case in linea	orti	accessi pedonali
case rurali	aree pavimentate	accessi carrabili
	aree semipermiabili e permeabili	numero di piani
	depositi a cielo aperto	cantieri
annessi	elementi vegetazionali	degrado ambientale e architettonico
annessi in muratura	alberature isolate o raggruppate a filari	restrizioni leggere
tetti	boschi e/o macchie	restrizioni in muratura
baracche		muri di pregio
zone non residenziali	acque	tabernacoli o similari
industrie ed artigianato	corsi d'acqua e laghi	
attrezzature commerciali	opere idrauliche	
servizi	culture	
complessi direzionali	tipo di coltura	
attrezzature ricreative		
distributori di carburanti		
edifici per attività agricole		



Rilievo urbano

Informazioni generali

Edifici appartenenti alla scheda: 1929
 Presenza giardino: si
 Pavimentazione pertinenza: porfido



Planimetria con numerazione degli edifici e dei punti di vista

FOTO N° 1234 (EDIFICIO 1929)



FOTO N° 1235 (EDIFICIO 1929)



FOTO N° 1236 (EDIFICIO 1929)



FOTO N° 1237 (EDIFICIO 1929)



FOTO N° 1238 (EDIFICIO 1929)



FOTO N° 1239 (EDIFICIO 1929)



FOTO N° 1240 (EDIFICIO 1929)



FOTO N° 1242 (EDIFICIO 1929)



FOTO N° 1244 (EDIFICIO 1929)



Descrizione morfologica e tipologica

Edificio n. 1929

Tipologia: schiera

N. alloggi: 4

Caratteristiche architettoniche	Elementi incongrui	Paramento esterno
Presenza sottotetto: si	Infissi inadeguati: alluminio	Paramento prevalente: intonaco
Presenza seminterrato: no	Dispositivi di oscuramento inadeguati: assenti	Colore intonaco: bianco
Tipo di copertura: a falde	Materiali di gronda inadeguati: travetti di cemento e tavelle	Presenza basamento in pietra: no
Stato della copertura: buono		

Elementi di pregio: no

Presenza di superfetazioni: si

Scale esterne necessarie per il raggiungimento degli alloggi posti al piano primo situate sul prospetto laterale sinistro per quanto concerne l'edificio con numerazione civica 8,10 di via Adige e 20 di via A.Manzoni; quelle a servizio dell'edificio adiacente sono posizionate centralmente sulla facciata, prospiciente via A.Manzoni; le scale sono interamente realizzate in C.A. con rivestimento in cotto. Sono presenti anche terrazze in C.A. su entrambi gli edifici.

Caratteristiche dimensionali ed usi

U.V. N°	H (m)	Superficie (m ²)	Volume (m ³)	Piani	Piani interr.	Uso prev.	Uso piano terra
7941	0	122.61	0.00	2.0	0	Residenza	Residenza
9696	0	83.70	0.00	2.5	0	Residenza	Residenza
Totale:							
		206.31	0.00				

Giudizio di valore

Edificio	Integrità fisica	Valore dell'edificio
1929	con rilevanti manomissioni (con modifiche sugli elementi strutturali e all'impianto distributivo)	Scarso

Comune di Montemurlo

Rilievo degli altri edifici di antico impianto

Scheda n°76

Utoe: 1

Descrizione:

Indirizzo: **VIA ADIGE 18** Toponimo:

Data del rilievo: **7/11/2007**

Area totale: **166.08 m²**

Volume totale: **1042.46 m³ (stima)**



zone residenziali	elementi del suolo	altre indicazioni
edifici complessi ed aggregazioni di edifici mono	parcheggio pubblico	edifici dismessi
schiere singole e aggregate	verde pubblico attrezzato	edifici di interesse storico architettonico
ville e vilini	verde pubblico sportivo	sovrapposizione di funzioni
palazzine	parchi e giardini privati di pregio	percorsi pedonali e sentieri
case in linea	oro	accessi pedonali
case rurali	aree pavimentate	accessi carrabili
	aree semipermeabili e permeabili	numero di piani
	depositi a cielo aperto	cantieri
annessi		degrado ambientale e architettonico
annessi in muratura	elementi vegetazionali	restrizioni leggere
tetti	alberature isolate o raggruppate a filari	restrizioni in muratura
baracche	boschi e/o macchie	muri di pregio
		tabernacoli o similari
zone non residenziali		
industrie ed artigianato	acque	
attrezzature commerciali	corsi d'acqua e laghi	
servizi	opere idrauliche	
complessi direzionali		
attrezzature ricreative	colture	
distributori di carburanti	tipo di coltura	
edifici per attività agricole		



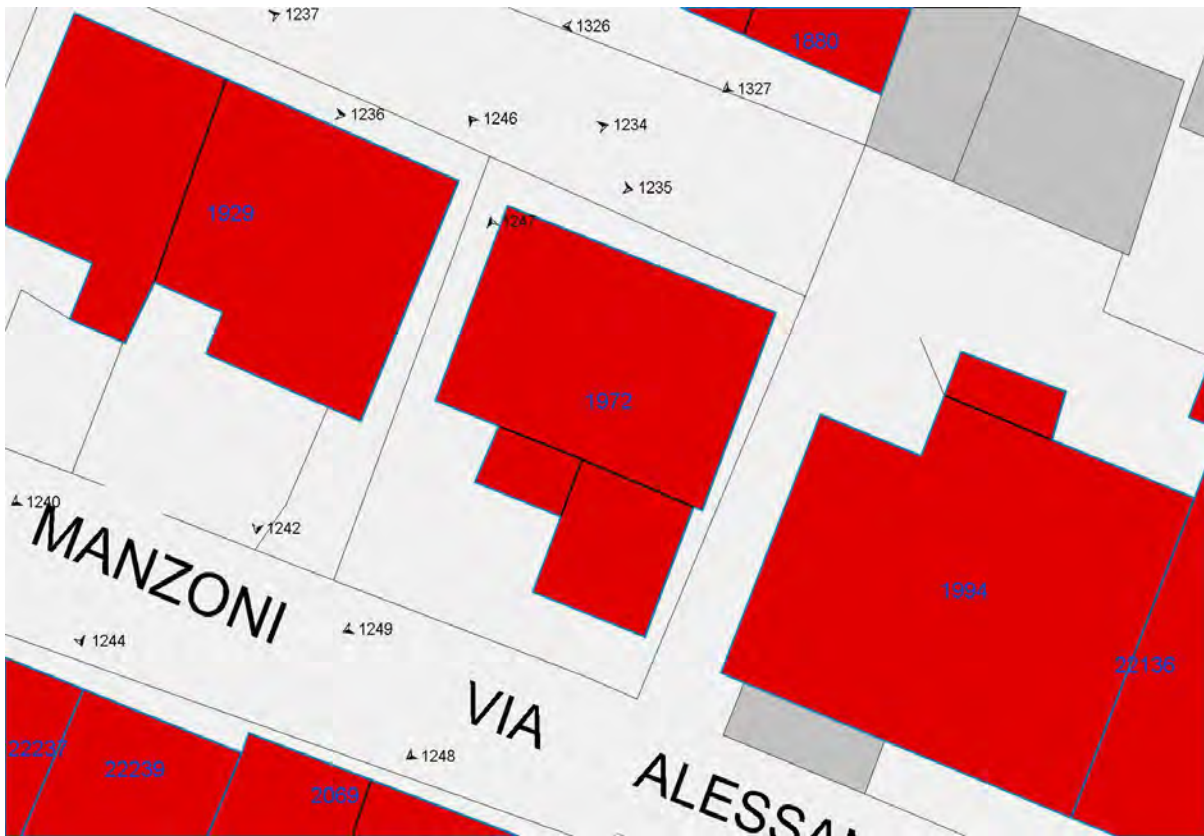
Rilievo urbano

Informazioni generali

Edifici appartenenti alla scheda: 1972

Presenza giardino: si

Pavimentazione pertinenza: porfido



Planimetria con numerazione degli edifici e dei punti di vista

FOTO N° 1246 (EDIFICIO 1972)



FOTO N° 1247 (EDIFICIO 1972)



FOTO N° 1248 (EDIFICIO 1972)





FOTO N° 1249 (EDIFICIO 1972)



Descrizione morfologica e tipologica

Edificio n. 1972

Tipologia: schiera

N. alloggi: 1

Caratteristiche architettoniche	Elementi incongrui	Paramento esterno
Presenza sottotetto: si	Infissi inadeguati: assenti	Paramento prevalente: intonaco
Presenza seminterrato: no	Dispositivi di oscuramento inadeguati: assenti	Colore intonaco: giallo
Tipo di copertura: a capanna	Materiali di gronda inadeguati: cemento	Presenza basamento in pietra: no
Stato della copertura: buono		

Elementi di pregio: no

Presenza di superfetazioni: si

Tettoia con struttura in legno e copertura in tessuto impermeabile su ampia terrazza prospiciente via A.Manzoni.

Caratteristiche dimensionali ed usi

U.V. N°	H (m)	Superficie (m ²)	Volume (m ³)	Piani	Piani interr.	Uso prev.	Uso piano terra
7942	0	11.18	0.00	1.0	0	Residenza	Residenza
7943	0	33.97	0.00	1.0	0	Industria e artigianato	Industria e artigianato
9786	0	120.94	0.00	2.5	0	Residenza	Residenza
Totale:		166.08	0.00				

Giudizio di valore

Edificio	Integrità fisica	Valore dell'edificio
1972	con alcune manomissioni (con modifiche alle finiture e con corpi aggiunti)	Medio

Comune di Montemurlo

Rilievo degli altri edifici di antico impianto

Scheda n°79

Utoe: 1

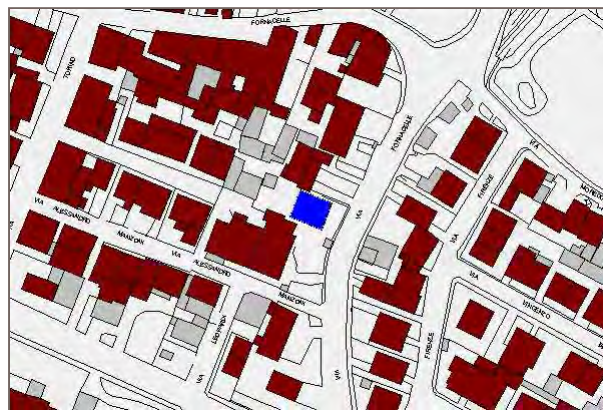
Descrizione:


Indirizzo: **VIA FORNACELLE 13** Toponimo:

Data del rilievo: **12/11/2007**

Area totale: **134.71 m²**

Volume totale: **808.24 m³ (stima)**





Rilievo urbano

Informazioni generali

Edifici appartenenti alla scheda: 22230
 Presenza giardino: si
 Pavimentazione pertinenza: in cotto



Planimetria con numerazione degli edifici e dei punti di vista

FOTO N° 1320 (EDIFICIO 22230)



FOTO N° 1321 (EDIFICIO 22230)



FOTO N° 1322 (EDIFICIO 22230)



FOTO N° 1323 (EDIFICIO 22230)



Descrizione morfologica e tipologica

Edificio n. 22230

Tipologia: villa o villino

N. alloggi: 1

Caratteristiche architettoniche	Elementi incongrui	Paramento esterno
Presenza sottotetto: no	Infissi inadeguati: assenti	Paramento prevalente: intonaco
Presenza seminterrato: no	Dispositivi di oscuramento inadeguati: assenti	Colore intonaco: giallo
Tipo di copertura: a padiglione	Materiali di gronda inadeguati: assenti	Presenza basamento in pietra: no
Stato della copertura: ottimo		

Elementi di pregio: no

Presenza di superfetazioni: si

Porticato prospiciente via Fornacelle con finitura ad intonaco e copertura (del tipo a padiglione) in parte a terrazza ed in parte a coppi.

Caratteristiche dimensionali ed usi

U.V. N°	H (m)	Superficie (m ²)	Volume (m ³)	Piani	Piani interr.	Uso prev.	Uso piano terra
9783	0	134.71	0.00	2.0	0	Residenza	Residenza
Totale:		134.71	0.00				

Giudizio di valore

Edificio	Integrità fisica	Valore dell'edificio
22230	completamente manomesso	Scarso

Comune di Montemurlo

Rilievo degli altri edifici di antico impianto

Scheda n°80

Utoe: 1

Descrizione:

Indirizzo: **VIA MORECCI 82,84,86,88,90,92,94**

Toponimo:

Data del rilievo: **23/10/2007**

Area totale: **542.34 m²**

Volume totale: **n.d.**



zone residenziali	elementi del suolo	altre indicazioni
edifici complessi ed aggregazioni di edifici mono	parcheggio pubblico	edifici dismessi
schiere singole e aggregate	verde pubblico attrezzato	edifici di interesse storico architettonico
ville e vilini	verde pubblico sportivo	sovrapposizione di funzioni
palazzine	parchi e giardini privati di pregio	percorsi pedonali e sentieri
case in linea	oro	accessi pedonali
case rurali	aree pavimentate	accessi carrabili
	aree semipermeabili e permeabili	numero di piani
	depositi a cielo aperto	cantieri
annessi	elementi vegetazionali	degrado ambientale e architettonico
annessi in muratura	alberature isolate o raggruppate a filari	restrizioni leggere
tetti	boschi e/o macchie	restrizioni in muratura
baracche		muri di pregio
zone non residenziali	acque	tabernacoli o similari
industrie ed artigianati	corsi d'acqua e laghi	
attrezzature commerciali	opere idrauliche	
servizi		
complessi direzionali	colture	
attrezzature ricreative	tipo di coltura	
distributori di carburanti		
edifici per attività agricole		



Rilievo urbano

Informazioni generali

Edifici appartenenti alla scheda: 1867,1925,22690

Presenza giardino: si

Pavimentazione pertinenza: ghiaia



Planimetria con numerazione degli edifici e dei punti di vista

FOTO N° 1255 (EDIFICIO 1867)



FOTO N° 1256 (EDIFICIO 1867)



FOTO N° 1257 (EDIFICIO 1867)



FOTO N° 1258 (EDIFICIO 1867)



FOTO N° 1260 (EDIFICIO 1867)



FOTO N° 1261 (EDIFICIO 1867)



FOTO N° 1262 (EDIFICIO 1925)



FOTO N° 1263 (EDIFICIO 1925)




FOTO N° 1264 (EDIFICIO 1925)



FOTO N° 1265 (EDIFICIO 1925)



FOTO N° 1266 (EDIFICIO 1925)



Descrizione morfologica e tipologica

Edificio n. 1867

Tipologia: schiera

N. alloggi: 4

Caratteristiche architettoniche	Elementi incongrui	Paramento esterno
Presenza sottotetto: no	Infissi inadeguati: assenti	Paramento prevalente: intonaco
Presenza seminterrato: no	Dispositivi di oscuramento inadeguati: persiane in alluminio	Colore intonaco: giallo
Tipo di copertura: a capanna	Materiali di gronda inadeguati: assenti	Presenza basamento in pietra: si
Stato della copertura: buono		

Elementi di pregio: no

Presenza di superfetazioni: si

Tettini con travi e travetti in legno e copertura in coppi posti sopra le porte d'ingresso degli alloggi al numero civico 82, 84 e 88.

Edificio n. 1925

Tipologia: casa rurale

N. alloggi: 2

Caratteristiche architettoniche	Elementi incongrui	Paramento esterno
Presenza sottotetto: no	Infissi inadeguati: assenti	Paramento prevalente: intonaco
Presenza seminterrato: no	Dispositivi di oscuramento inadeguati: assenti	Colore intonaco: grigio
Tipo di copertura: a capanna	Materiali di gronda inadeguati: assenti	Presenza basamento in pietra: no
Stato della copertura: buono		

Elementi di pregio: no

Presenza di superfetazioni: si

Tettino sopra porta d'ingresso.

Edificio n. 22690

Tipologia:

N. alloggi:

edificio precario

Caratteristiche dimensionali ed usi

U.V. N°	H (m)	Superficie (m ²)	Volume (m ³)	Piani	Piani interr.	Uso prev.	Uso piano terra
7951	0	177.83	0.00	2.0	0	Residenza	Residenza
8952	0	56.87	0.00	2.0	0	Residenza	Residenza
Totale:		234.70	0.00				

U.V. N°	H (m)	Superficie (m ²)	Volume (m ³)	Piani	Piani interr.	Uso prev.	Uso piano terra
9693	0	193.12	0.00	2.0	0	Residenza	residenza,garage

11180	0	49.68	0.00	2.0	0	Residenza	Residenza
11181	0	53.81	0.00	1.0	0	Garage	Garage
Totale:		531.30	0.00				

U.V. N°	H (m)	Superficie (m ²)	Volume (m ³)	Piani	Piani interr.	Uso prev.	Uso piano terra
9680	0	11.04	0.00	0.0	0	Baracca	
Totale:		542.34	0.00				

Giudizio di valore

Edificio	Integrità fisica	Valore dell'edificio
1867	con alcune manomissioni (con modifiche alle finiture e con corpi aggiunti)	Scarso

Edificio	Integrità fisica	Valore dell'edificio
1925	con alcune manomissioni (con modifiche alle finiture e con corpi aggiunti)	Scarso

Edificio	Integrità fisica	Valore dell'edificio
22690		

Comune di Montemurlo

Rilievo degli altri edifici di antico impianto

Scheda n°82

Utoe: 4

Descrizione:

Indirizzo: **nessun indirizzo associato**

Toponimo:

Data del rilievo: **20/11/2007**

Area totale: **266.36 m²**

Volume totale: **1506.86 m³ (stima)**



zone residenziali	elementi del suolo	altre indicazioni
edifici complessi ed aggregazioni di edifici mono	parcheggio pubblico	edifici dismessi
schiere singole e aggregate	verde pubblico attrezzato	edificio di interesse storico architettonico
ville e vilini	verde pubblico sportivo	sovrapposizione di funzioni
palazzine	parchi e giardini privati di pregio	percorsi pedonali e sentieri
case in linea	oro	accessi pedonali
case rurali	aree pavimentate	accessi carrabili
	aree semipermeabili e permeabili	numero di piani
annessi	depositi a cielo aperto	cantieri
annessi in muratura		degrado ambientale e architettonico
taccuini	elementi vegetazionali	recinzioni leggere
baracche	alberature isolate o raggruppate a filari	recinzioni in muratura
	boschi e/o macchie	muri di pregio
zone non residenziali		tabernacoli o simili
industrie ed artigianati	acque	
attrezzature commerciali	corsi d'acqua e laghi	
servizi	opere idrauliche	
complessi direzionali	colture	
attrezzature ricreative	tipo di coltura	
distributori di carburanti		
edifici per attività agricole		



Rilievo urbano

Informazioni generali

Edifici appartenenti alla scheda: 21545,22409

Presenza giardino: si

Pavimentazione pertinenza: terra battuta



Planimetria con numerazione degli edifici e dei punti di vista

FOTO N° 1267 (EDIFICIO 21545)



FOTO N° 1268 (EDIFICIO 22409)



FOTO N° 1269 (EDIFICIO 22409)



FOTO N° 1270 (EDIFICIO 22409)



FOTO N° 1271 (EDIFICIO 22409)



FOTO N° 1273 (EDIFICIO 22409)



FOTO N° 1274 (EDIFICIO 22409)



FOTO N° 1276 (EDIFICIO 22409)



FOTO N° 1277 (EDIFICIO 22409)



FOTO N° 1279 (EDIFICIO 22409)



Descrizione morfologica e tipologica

Edificio n. 21545

Tipologia: casa rurale

N. alloggi: 0

Caratteristiche architettoniche	Elementi incongrui	Paramento esterno
Presenza sottotetto: no	Infissi inadeguati:	Paramento prevalente: rivestimento lapideo
Presenza seminterrato: no	Dispositivi di oscuramento inadeguati:	Colore intonaco:
Tipo di copertura: a falde	Materiali di gronda inadeguati: assenti	Presenza basamento in pietra: no
Stato della copertura: pessimo		

Elementi di pregio: no

Presenza di superfetazioni: no

Edificio n. 22409

Tipologia: casa rurale

N. alloggi: 0

Caratteristiche architettoniche	Elementi incongrui	Paramento esterno
Presenza sottotetto: no	Infissi inadeguati:	Paramento prevalente: rivestimento lapideo
Presenza seminterrato: no	Dispositivi di oscuramento inadeguati:	Colore intonaco:
Tipo di copertura: a capanna	Materiali di gronda inadeguati: assenti	Presenza basamento in pietra: no
Stato della copertura: pessimo		

Elementi di pregio: no

Presenza di superfetazioni: no

Caratteristiche dimensionali ed usi

U.V. N°	H (m)	Superficie (m ²)	Volume (m ³)	Piani	Piani interr.	Uso prev.	Uso piano terra
10807	0	30.44	0.00	1.0	0	Nessuna destinazione (fabbricati dismessi)	Nessuna destinazione (fabbricati dismessi)
Totale:		30.44	0.00				

U.V. N°	H (m)	Superficie (m ²)	Volume (m ³)	Piani	Piani interr.	Uso prev.	Uso piano terra
9781	0	53.57	0.00	2.0	0	Nessuna destinazione (fabbricati dismessi)	Nessuna destinazione (fabbricati dismessi)
9770	0	18.85	0.00	2.0	0	Nessuna destinazione (fabbricati dismessi)	Nessuna destinazione (fabbricati dismessi)
9778	0	163.50	0.00	2.0	0	Nessuna destinazione (fabbricati dismessi)	Nessuna destinazione (fabbricati dismessi)
Totale:		266.36	0.00				

Giudizio di valore

Edificio	Integrità fisica	Valore dell'edificio
21545	mediamente conservato (occorrente di manutenzione ordinaria e straordinaria)	Discreto

Edificio	Integrità fisica	Valore dell'edificio
22409	rudere	Eccezionale

Comune di Montemurlo

Rilievo degli altri edifici di antico impianto

Scheda n°83

Utoe: 2

Descrizione:

Indirizzo: **VIA BAGNOLO DI SOPRA 69,71**

Toponimo:

Data del rilievo: **20/11/2007**

Area totale: **514.60 m²**

Volume totale: **n.d.**



zone residenziali	elementi del suolo	altre indicazioni
edifici complessi ed aggregazioni di edifici mono	parcheggi pubblici	edifici dismessi
schiere singole e aggregate	verde pubblico attrezzato	edifici di interesse storico architettonico
ville e vilini	verde pubblico sportivo	sovrapposizione di funzioni
palazzine	parchi e giardini privati di pregio	percorsi pedonali e sentieri
case in linea	oro	accessi pedonali
case rurali	aree pavimentate	accessi carrabili
	aree semipermeabili e permeabili	numero di piani
	depositi a cielo aperto	cantieri
annessi		degrado ambientale e architettonico
annessi in muratura	elementi vegetazionali	restrizioni leggere
tetti	alberature isolate o raggruppate a filari	restrizioni in muratura
baracche	boschi e/o macchie	muri di pregio
zone non residenziali		tabernacoli o similari
industrie ed artigianato	acque	
attrezzature commerciali	corsi d'acqua e laghi	
servizi	opere idrauliche	
complessi direzionali	colture	
attrezzature ricettive	tipo di coltura	
distributori di carburanti		
edifici per attività agricole		



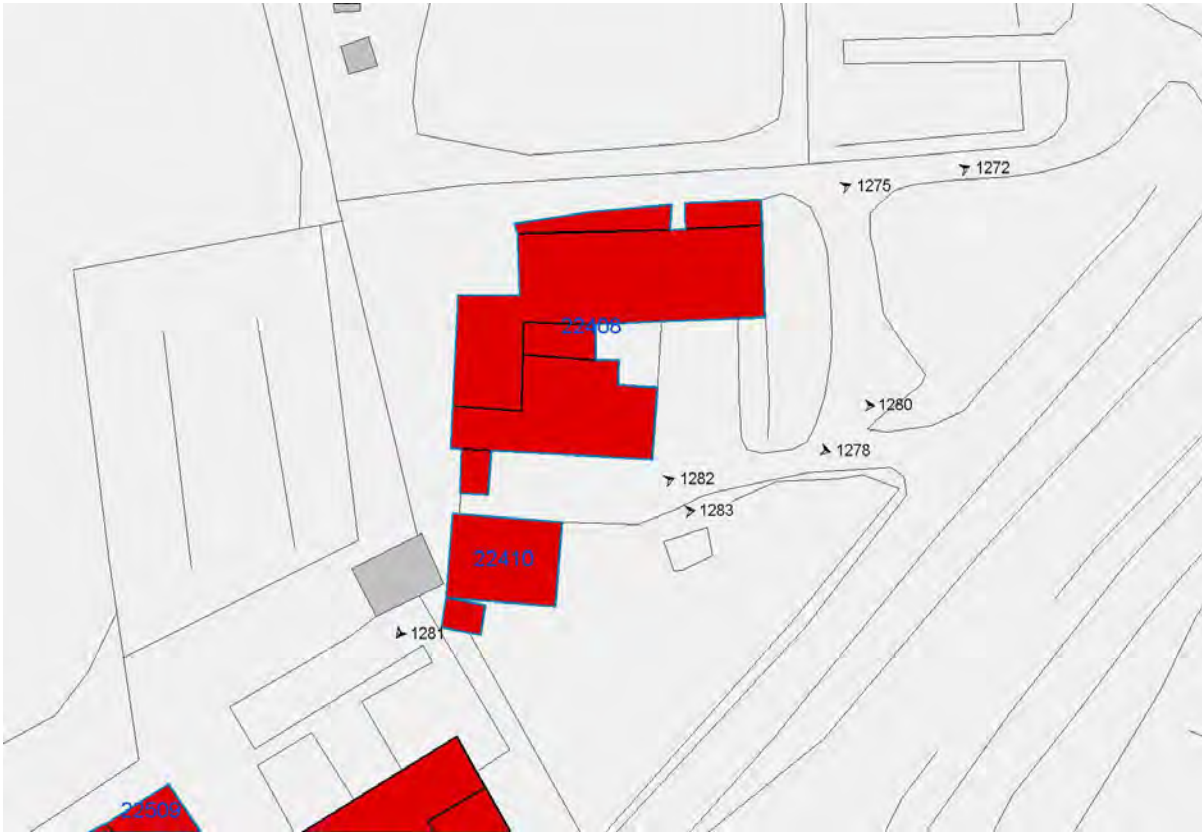
Rilievo urbano

Informazioni generali

Edifici appartenenti alla scheda: 22408,22410

Presenza giardino: si

Pavimentazione pertinenza: gres



Planimetria con numerazione degli edifici e dei punti di vista

FOTO N° 1272 (EDIFICIO 22408)



FOTO N° 1275 (EDIFICIO 22408)



FOTO N° 1278 (EDIFICIO 22408)



FOTO N° 1280 (EDIFICIO 22408)



FOTO N° 1281 (EDIFICIO 22408)



FOTO N° 1282 (EDIFICIO 22410)



FOTO N° 1283 (EDIFICIO 22410)



Descrizione morfologica e tipologica

Edificio n. 22408

Tipologia: casa rurale

N. alloggi: 4

Caratteristiche architettoniche	Elementi incongrui	Paramento esterno
Presenza sottotetto: no	Infissi inadeguati: assenti	Paramento prevalente: intonaco
Presenza seminterrato: no	Dispositivi di oscuramento inadeguati:	Colore intonaco: giallo
Tipo di copertura: a falde	Materiali di gronda inadeguati: cemento	Presenza basamento in pietra: no
Stato della copertura: buono		

Elementi di pregio: no

Presenza di superfetazioni: no

Edificio n. 22410

Tipologia:

N. alloggi:

edificio precario

Caratteristiche dimensionali ed usi

U.V. N°	H (m)	Superficie (m ²)	Volume (m ³)	Piani	Piani interr.	Uso prev.	Uso piano terra
8925	0	15.76	0.00	1.0	0	Residenza	Residenza
8929	0	23.82	0.00	2.0	0	Residenza	Residenza
8934	0	240.51	0.00	2.0	0	Residenza	Residenza
8949	0	19.77	0.00	1.0	0	Residenza	Residenza
9669	0	120.03	0.00	2.0	0	Residenza	Residenza
9686	0	10.27	0.00	0.0	0	Tettoia	Tettoia
Totale:		430.16	0.00				

U.V. N°	H (m)	Superficie (m ²)	Volume (m ³)	Piani	Piani interr.	Uso prev.	Uso piano terra
9785	0	9.54	0.00	1.0	0	Baracca	Baracca
9699	0	74.90	0.00	1.0	0	Garage	Garage
Totale:		514.60	0.00				

Giudizio di valore

Edificio	Integrità fisica	Valore dell'edificio
22408	con alcune manomissioni (con modifiche alle finiture e con corpi aggiunti)	Medio

Edificio	Integrità fisica	Valore dell'edificio
22410		

Comune di Montemurlo

Rilievo degli altri edifici di antico impianto

Scheda n°84

Utoe: 1

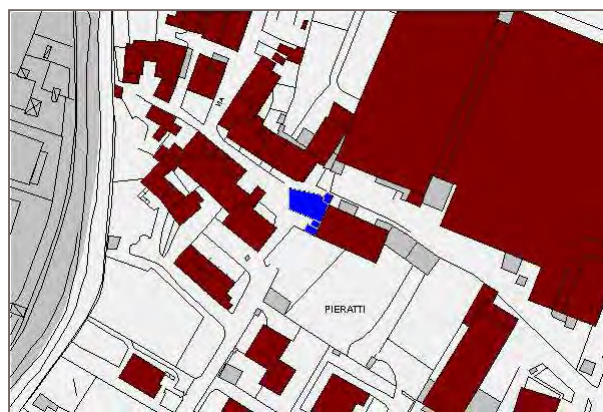
Descrizione:

Indirizzo: **VIA B.PIERATTI 84,86** Toponimo:

Data del rilievo: **15/10/2007**

Area totale: **149.69 m²**

Volume totale: **807.32 m³ (stima)**



zone residenziali	elementi del suolo	altre indicazioni
edifici complessi ed aggregazioni di edifici mono	parcheggio pubblico	edifici dismessi
schiere singole e aggregate	verde pubblico attrezzato	edificio di interesse storico architettonico
ville e vilini	verde pubblico sportivo	sovrapposizione di funzioni
palazzine	parchi e giardini privati di pregio	percorsi pedonali e sentieri
case in linea	oro	accessi pedonali
case rurali	aree pavimentate	accessi carrabili
	aree semipermiabili e permeabili	numero di piani
	depositi a cielo aperto	cantieri
annessi		degrado ambientale e architettonico
annessi in muratura	elementi vegetazionali	recinzioni leggere
taccuini	alberature isolate o raggruppate a filari	recinzioni in muratura
baracche	boschi e/o macchie	muri di pregio
		tabernacoli o similari
zone non residenziali		
industrie ed artigianati	acque	
attrezzature commerciali	corsi d'acqua e laghi	
servizi	opere idrauliche	
complessi direzionali		
attrezzature ricreative	culture	
distributori di carburanti	tipo di coltura	
edifici per attività agricole		



Rilievo urbano

Informazioni generali

Edifici appartenenti alla scheda: 21394,22683,22682

Presenza giardino: no

Pavimentazione pertinenza: gres



Planimetria con numerazione degli edifici e dei punti di vista

FOTO N° 990 (EDIFICIO 21394)



FOTO N° 991 (EDIFICIO 21394)



FOTO N° 992 (EDIFICIO 21394)



FOTO N° 2214 (EDIFICIO 21394)



Descrizione morfologica e tipologica

Edificio n. 21394

Tipologia: schiera

N. alloggi: 2

Caratteristiche architettoniche	Elementi incongrui	Paramento esterno
Presenza sottotetto: no	Infissi inadeguati: alluminio	Paramento prevalente: intonaco
Presenza seminterrato: no	Dispositivi di oscuramento inadeguati: assenti	Colore intonaco: bianco
Tipo di copertura: a capanna	Materiali di gronda inadeguati: assenti	Presenza basamento in pietra: no
Stato della copertura: buono		

Elementi di pregio: no

Presenza di superfetazioni: no

Edificio n. 22683

Tipologia:

N. alloggi:

edificio precario

Edificio n. 22682

Tipologia: altro

N. alloggi: 0

Caratteristiche architettoniche	Elementi incongrui	Paramento esterno
Presenza sottotetto: no	Infissi inadeguati: assenti	Paramento prevalente: intonaco
Presenza seminterrato: no	Dispositivi di oscuramento inadeguati: assenti	Colore intonaco: bianco
Tipo di copertura: a falde	Materiali di gronda inadeguati: assenti	Presenza basamento in pietra: no
Stato della copertura: buono		

Elementi di pregio: no

Presenza di superfetazioni: no

Caratteristiche dimensionali ed usi

U.V. N°	H (m)	Superficie (m ²)	Volume (m ³)	Piani	Piani interr.	Uso prev.	Uso piano terra
9144	0	119.41	0.00	2.0	0	Residenza	Residenza
9146	0	10.17	0.00	1.0	0		
Totale:		129.59	0.00				

U.V. N°	H (m)	Superficie (m ²)	Volume (m ³)	Piani	Piani interr.	Uso prev.	Uso piano terra
8894	0	12.16	0.00	1.0	0	Garage	
Totale:		141.75	0.00				

U.V. N°	H (m)	Superficie (m ²)	Volume (m ³)	Piani	Piani interr.	Uso prev.	Uso piano terra
8890	0	7.95	0.00	1.0	0	Annesso	Annesso
Totale:							
		149.69	0.00				

Giudizio di valore

Edificio	Integrità fisica	Valore dell'edificio
21394	mediamente conservato (occorrente di manutenzione ordinaria e straordinaria)	Medio

Edificio	Integrità fisica	Valore dell'edificio
22683		

Edificio	Integrità fisica	Valore dell'edificio
22682		Scarso

Comune di Montemurlo

Rilievo degli altri edifici di antico impianto

Scheda n°85

Utoe: 1

Descrizione:

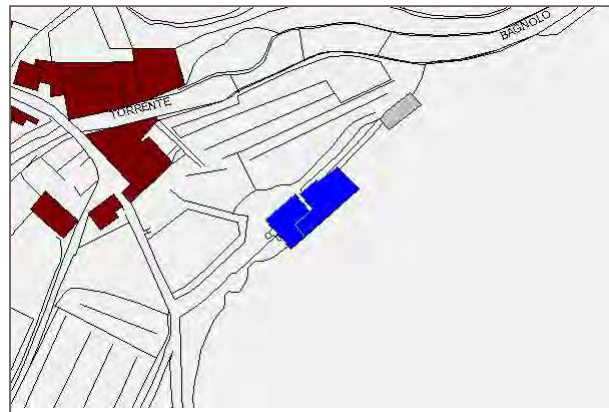
Indirizzo: **nessun indirizzo associato**

Toponimo:

Data del rilievo: **20/11/2007**

Area totale: **420.42 m²**

Volume totale: **2522.52 m³ (stima)**



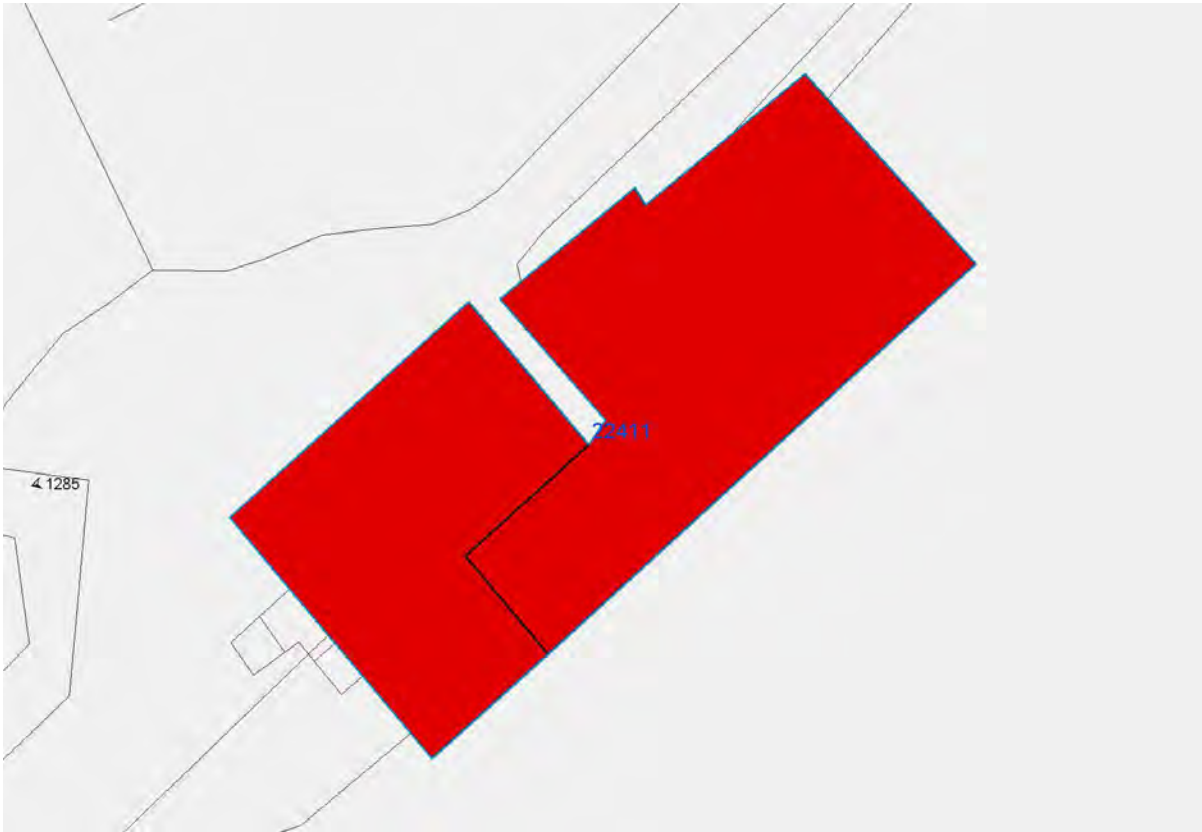
zone residenziali	elementi del suolo	altre indicazioni
edifici complessi ed aggregazioni di edifici mono	parcheggio pubblico	edifici dismessi
schiere singole e aggregate	verde pubblico attrezzato	edificio di interesse storico architettonico
ville e vilini	verde pubblico sportivo	sovrapposizione di funzioni
palazzine	parchi e giardini privati di pregio	percorsi pedonali e sentieri
case in linea	oro	accessi pedonali
case rurali	aree pavimentate	accessi carrabili
	aree semipermeabili e permeabili	numero di piani
	depositi a cielo aperto	cantieri
annessi		degrado ambientale e architettonico
annessi in muratura	elementi vegetazionali	recinzioni leggere
tetti	alberature isolate o raggruppate a filari	recinzioni in muratura
baracche	boschi e/o macchie	muri di pregio
		tabernacoli o similari
zone non residenziali		
industrie ed artigianato	acque	
attrezzature commerciali	corsi d'acqua e laghi	
servizi	opere idrauliche	
complessi direzionali		
attrezzature ricreative	colture	
distributori di carburanti	tipo di coltura	
edifici per attività agricole		



Rilievo urbano

Informazioni generali

Edifici appartenenti alla scheda: 22411
 Presenza giardino: si
 Pavimentazione pertinenza: ghiaia



Planimetria con numerazione degli edifici e dei punti di vista

FOTO N° 1284 (EDIFICIO 22411)



FOTO N° 1285 (EDIFICIO 22411)



FOTO N° 1286 (EDIFICIO 22411)



FOTO N° 1287 (EDIFICIO 22411)



FOTO N° 1288 (EDIFICIO 22411)



Descrizione morfologica e tipologica

Edificio n. 22411

Tipologia: villa o villino

N. alloggi: 2

Caratteristiche architettoniche	Elementi incongrui	Paramento esterno
Presenza sottotetto: no	Infissi inadeguati: assenti	Paramento prevalente: intonaco
Presenza seminterrato: no	Dispositivi di oscuramento inadeguati: assenti	Colore intonaco: bianco
Tipo di copertura: a falde	Materiali di gronda inadeguati: travetti di cemento e tavelle	Presenza basamento in pietra: no
Stato della copertura: buono		

Elementi di pregio: no

Presenza di superfetazioni: no

Caratteristiche dimensionali ed usi

U.V. N°	H (m)	Superficie (m ²)	Volume (m ³)	Piani	Piani interr.	Uso prev.	Uso piano terra
9612	0	259.62	0.00	2.0	0	Residenza	Garage
9637	0	160.80	0.00	2.0	0	Residenza	Garage
Totale:		420.42	0.00				

Giudizio di valore

Edificio	Integrità fisica	Valore dell'edificio
22411	con rilevanti manomissioni (con modifiche sugli elementi strutturali e all'impianto distributivo)	Scarso

Comune di Montemurlo

Rilievo degli altri edifici di antico impianto

Scheda n°86

Utoe: 1

Descrizione:

Indirizzo: **VIA E.FERMI 3**

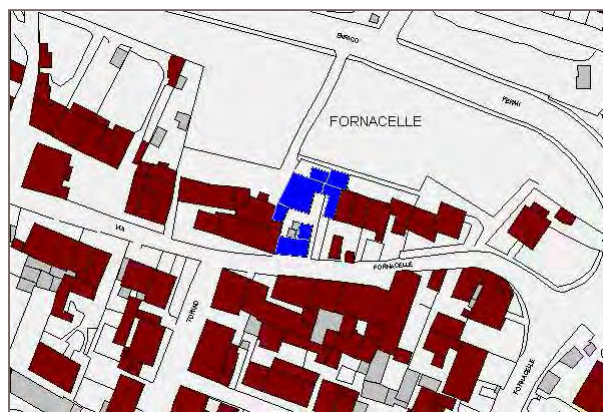
VIA FORNACELLE 58,60,62,64,68,70,72

Toponimo:

Data del rilievo: **29/10/2007**

Area totale: **407.35 m²**

Volume totale: **2146.48 m³ (stima)**



zone residenziali	elementi del suolo	altre indicazioni
edifici complessi ed aggregazioni di edifici mono	parcheggio pubblico	edifici dismessi
schiere singole e aggregate	verde pubblico attrezzato	edificio di interesse storico architettonico
ville e vilini	verde pubblico sportivo	sovrapposizione di funzioni
palazzine	parchi e giardini privati di pregio	percorsi pedonali e sentieri
case in linea	oro	accessi pedonali
case rurali	aree pavimentate	accessi carrabili
	aree semipermeabili e permeabili	numero di piani
	depositi a cielo aperto	cantieri
annessi	elementi vegetazionali	degrado ambientale e architettonico
annessi in muratura	alberature isolate o raggruppate a filari	restrizioni leggere
taccuini	boschi e/o macchie	restrizioni in muratura
baracche		muri di pregio
zone non residenziali	acque	tabernacoli o similari
industrie ed artigianato	corsi d'acqua e laghi	
attrezzature commerciali	opere idrauliche	
servizi		
complessi direzionali	culture	
attrezzature ricreative	tipo di coltura	
distributori di carburanti		
edifici per attività agricole		



Rilievo urbano

Informazioni generali

Edifici appartenenti alla scheda: 22415,22395,21433

Presenza giardino: no

Pavimentazione pertinenza: porfido



Planimetria con numerazione degli edifici e dei punti di vista

FOTO N° 1318 (EDIFICIO 21433)



FOTO N° 1154 (EDIFICIO 22395)



FOTO N° 1156 (EDIFICIO 22395)



FOTO N° 1157 (EDIFICIO 22395)



FOTO N° 1303 (EDIFICIO 22415)



FOTO N° 1304 (EDIFICIO 22415)



FOTO N° 1305 (EDIFICIO 22415)



FOTO N° 1307 (EDIFICIO 22415)



FOTO N° 1308 (EDIFICIO 22415)



FOTO N° 1319 (EDIFICIO 22415)



Descrizione morfologica e tipologica

Edificio n. 22415

Tipologia: schiera rifusa

N. alloggi: 4

Caratteristiche architettoniche	Elementi incongrui	Paramento esterno
Presenza sottotetto: no	Infissi inadeguati: assenti	Paramento prevalente: intonaco
Presenza seminterrato: no	Dispositivi di oscuramento inadeguati: persiane in alluminio	Colore intonaco: giallo
Tipo di copertura: a capanna	Materiali di gronda inadeguati: travetti di cemento e tavelle	Presenza basamento in pietra: no
Stato della copertura: buono		

Elementi di pregio: no

Presenza di superfetazioni: si

Tettino in travetti in legno; terrazzo in cemento armato; per quanto riguarda l'edificio con numerazione civica 58 è presente una tettoia in ferro e pvc posta sopra il terrazzo.

Edificio n. 22395

Tipologia: schiera

N. alloggi: 1

Caratteristiche architettoniche	Elementi incongrui	Paramento esterno
Presenza sottotetto: no	Infissi inadeguati: alluminio	Paramento prevalente: intonaco
Presenza seminterrato: no	Dispositivi di oscuramento inadeguati: assenti	Colore intonaco: grigio
Tipo di copertura: a capanna	Materiali di gronda inadeguati: cemento	Presenza basamento in pietra: no
Stato della copertura: buono		

Elementi di pregio: no

Presenza di superfetazioni: si

Veranda con struttura in ferro e rivestimento in PVC posta sulla copertura piana adibita a terrazza dell'unità volumetrica numero 9593.

Edificio n. 21433

Tipologia: altro

N. alloggi: 0

Caratteristiche architettoniche	Elementi incongrui	Paramento esterno
Presenza sottotetto: no	Infissi inadeguati: pvc	Paramento prevalente: intonaco
Presenza seminterrato: no	Dispositivi di oscuramento inadeguati:	Colore intonaco: giallo
Tipo di copertura: piana	Materiali di gronda inadeguati:	Presenza basamento in pietra: no
Stato della copertura: buono		

Elementi di pregio: no

Presenza di superfetazioni: si

Caratteristiche dimensionali ed usi

U.V. N°	H (m)	Superficie (m ²)	Volume (m ³)	Piani	Piani interr.	Uso prev.	Uso piano terra
9562	0	146.58	0.00	2.0	0	Residenza	Residenza
9566	0	58.63	0.00	2.0	0	Residenza	Residenza
9577	0	27.18	0.00	2.0	0	Residenza	Residenza
10726	0	29.15	0.00	1.0	0	Residenza	Residenza
Totale:		261.53	0.00				

U.V. N°	H (m)	Superficie (m ²)	Volume (m ³)	Piani	Piani interr.	Uso prev.	Uso piano terra
9593	0	26.80	0.00	1.0	0	Servizi	Servizi
9601	0	75.77	0.00	2.0	0	Residenza	Servizi
Totale:		364.10	0.00				

U.V. N°	H (m)	Superficie (m ²)	Volume (m ³)	Piani	Piani interr.	Uso prev.	Uso piano terra
9560	0	43.25	0.00	1.0	0	Annesso	
Totale:		407.35	0.00				

Giudizio di valore

Edificio	Integrità fisica	Valore dell'edificio
22415	con rilevanti manomissioni (con modifiche sugli elementi strutturali e all'impianto distributivo)	Scarso

Edificio	Integrità fisica	Valore dell'edificio
22395	completamente manomesso	Scarso

Edificio	Integrità fisica	Valore dell'edificio
21433		Scarso

Comune di Montemurlo

Rilievo degli altri edifici di antico impianto

Scheda n°87

Utoe: 1

Descrizione:

Indirizzo: **VIA MORECCI**

46,48,50,52,54,56,58,60 Toponimo:

Data del rilievo: **23/10/2007**

Area totale: **540.13 m²**

Volume totale: **n.d.**



zone residenziali	elementi del suolo	altre indicazioni
edifici complessi ed aggregazioni di edifici mono	parcheggio pubblico	edifici dismessi
schiere singole e aggregate	verde pubblico attrezzato	edificio di interesse storico architettonico
ville e vilini	verde pubblico sportivo	sovrapposizione di funzioni
palazzine	parchi e giardini privati di pregio	percorsi pedonali e sentieri
case in linea	oro	accessi pedonali
case rurali	aree pavimentate	accessi carrabili
	aree semipermiabili e permeabili	numero di piani
	depositi a cielo aperto	cantieri
annessi		degrado ambientale e architettonico
annessi in muratura	elementi vegetazionali	rinzioni leggere
tetti	alberature isolate o raggruppate a filari	rinzioni in muratura
baracche	boschi e/o macchie	muri di pregio
zone non residenziali		tabernacoli o similari
industrie ed artigianati	acque	
attrezzature commerciali	corsi d'acqua e laghi	
servizi	opere idrauliche	
complessi direzionali	colture	
attrezzature ricreative	tipo di coltura	
distributori di carburanti		
edifici per attività agricole		



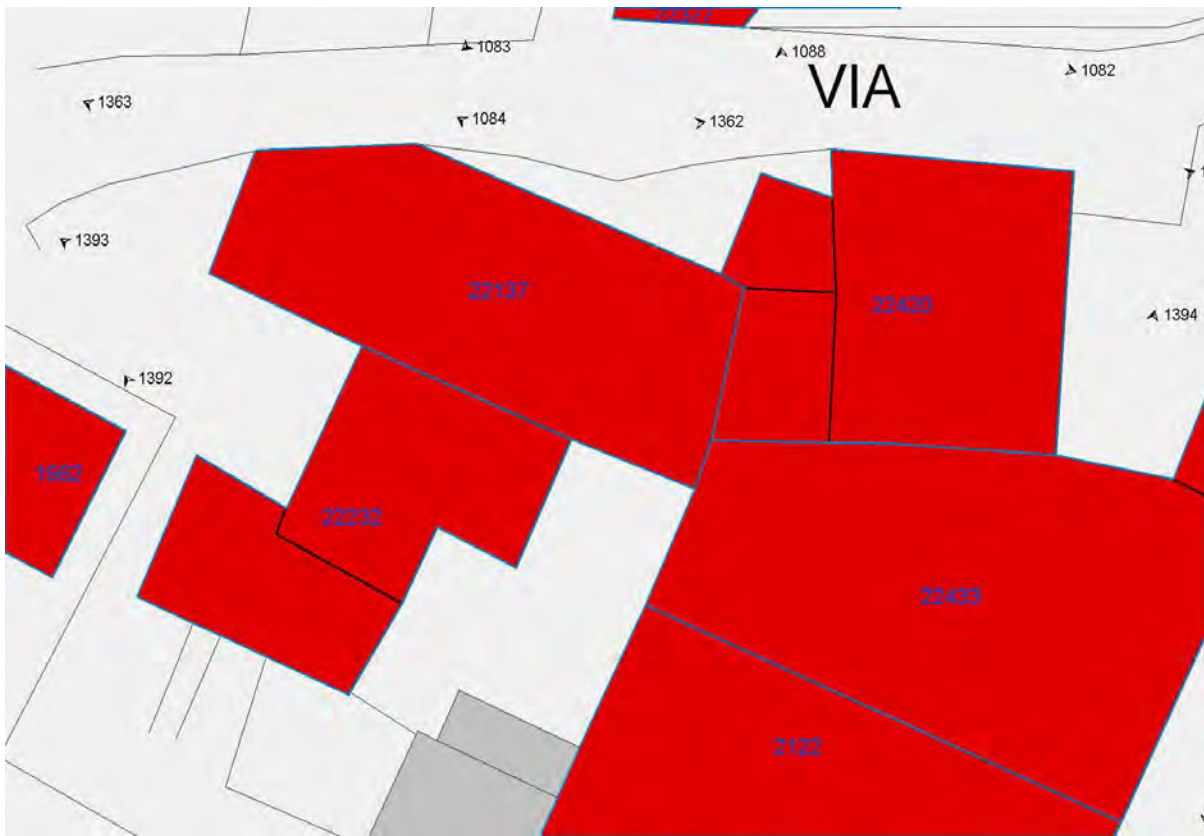
Rilievo urbano

Informazioni generali

Edifici appartenenti alla scheda: 22137,22232,22420

Presenza giardino: no

Pavimentazione pertinenza: gres



Planimetria con numerazione degli edifici e dei punti di vista

FOTO N° 1362 (EDIFICIO 22137)



FOTO N° 1363 (EDIFICIO 22137)



FOTO N° 1364 (EDIFICIO 22137)



FOTO N° 1392 (EDIFICIO 22232)



FOTO N° 1393 (EDIFICIO 22232)



FOTO N° 1084 (EDIFICIO 22420)



FOTO N° 1088 (EDIFICIO 22420)



FOTO N° 1087 (EDIFICIO 22420)



FOTO N° 1086 (EDIFICIO 22420)



Descrizione morfologica e tipologica

Edificio n. 22137

Tipologia: schiera rifusa

N. alloggi: 5

Caratteristiche architettoniche	Elementi incongrui	Paramento esterno
Presenza sottotetto: no	Infissi inadeguati: alluminio	Paramento prevalente: intonaco
Presenza seminterrato: no	Dispositivi di oscuramento inadeguati: assenti	Colore intonaco: giallo
Tipo di copertura: a capanna	Materiali di gronda inadeguati: travetti di cemento e tavelle	Presenza basamento in pietra: no
Stato della copertura: buono		

Elementi di pregio: no

Presenza di superfetazioni: si

Non sono presenti superfetazioni ma sono stati usati materiali inadeguati alle caratteristiche architettoniche dell'edificio.

Edificio n. 22232

Tipologia: schiera rifusa

N. alloggi: 1

Caratteristiche architettoniche	Elementi incongrui	Paramento esterno
Presenza sottotetto: no	Infissi inadeguati: alluminio	Paramento prevalente: intonaco
Presenza seminterrato: no	Dispositivi di oscuramento inadeguati: assenti	Colore intonaco: grigio
Tipo di copertura: a capanna	Materiali di gronda inadeguati: travetti di cemento e tavelle	Presenza basamento in pietra: no
Stato della copertura: buono		

Elementi di pregio: no

Presenza di superfetazioni: si

Non sono presenti superfetazioni ma per quanto riguarda la copertura sono stati usati materiali inadeguati alle caratteristiche dell'edificio.

Edificio n. 22420

Tipologia: schiera rifusa

N. alloggi: 2

Caratteristiche architettoniche	Elementi incongrui	Paramento esterno
Presenza sottotetto: no	Infissi inadeguati: assenti	Paramento prevalente: intonaco
Presenza seminterrato: no	Dispositivi di oscuramento inadeguati: assenti	Colore intonaco: rosa
Tipo di copertura: a capanna	Materiali di gronda inadeguati: travetti di cemento e tavelle	Presenza basamento in pietra: no
Stato della copertura: discreto		

Elementi di pregio: no

Presenza di superfetazioni: si

Terrazza verandata realizzata in ferro e vetro; piccolo tettino posto sopra la porta d'ingresso dell'alloggio

situato al numero civico 58, formato da travi e travetti in legno, copertura in cemento e coppi; tettoia con struttura in ferro e copertura in PVC adiacente all'edificio posizionato al numero civico 54.

Caratteristiche dimensionali ed usi

U.V. N°	H (m)	Superficie (m ²)	Volume (m ³)	Piani	Piani interr.	Uso prev.	Uso piano terra
7948	0	206.58	0.00	2.0	0	Residenza	Residenza
Totale:		206.58	0.00				

U.V. N°	H (m)	Superficie (m ²)	Volume (m ³)	Piani	Piani interr.	Uso prev.	Uso piano terra
9796	0	85.80	0.00	2.0	0	Residenza	residenza,garage
9803	0	61.16	0.00	1.0	0	Residenza	Residenza
Totale:		353.54	0.00				

U.V. N°	H (m)	Superficie (m ²)	Volume (m ³)	Piani	Piani interr.	Uso prev.	Uso piano terra
9787	0	31.92	0.00	2.0	0	Residenza	Residenza
9773	0	134.30	0.00	2.0	0	Residenza	Residenza
9775	0	20.36	0.00	0.0	0	Tettoia	
Totale:		540.13	0.00				

Giudizio di valore

Edificio	Integrità fisica	Valore dell'edificio
22137	con alcune manomissioni (con modifiche alle finiture e con corpi aggiunti)	Scarso

Edificio	Integrità fisica	Valore dell'edificio
22232	con alcune manomissioni (con modifiche alle finiture e con corpi aggiunti)	Scarso

Edificio	Integrità fisica	Valore dell'edificio
22420	con alcune manomissioni (con modifiche alle finiture e con corpi aggiunti)	Scarso

Comune di Montemurlo

Rilievo degli altri edifici di antico impianto

Scheda n°88

Utoe: 1

Descrizione:

Indirizzo: **VIA FORNACELLE 15,17** Toponimo:

Data del rilievo: **12/11/2007**

Area totale: **174.87 m²**

Volume totale: **1078.23 m³ (stima)**



<p>zone residenziali</p> <ul style="list-style-type: none"> edifici complessi ed aggregazioni di edifici mono schiere singole e aggregate ville e vilini palazzine case in linea case rurali <p>annessi</p> <ul style="list-style-type: none"> annessi in muratura tetti baracche <p>zone non residenziali</p> <ul style="list-style-type: none"> industrie ed artigianati attrezzature commerciali servizi complessi direzionali attrezzature ricreative distributori di carburanti edifici per attività agricole 	<p>elementi del suolo</p> <ul style="list-style-type: none"> parcheggi pubblici verde pubblico attrezzato verde pubblico sportivo parchi e giardini privati di pregio oro aree pavimentate aree semipermiabili e permeabili depositi a cielo aperto <p>elementi vegetazionali</p> <ul style="list-style-type: none"> alberature isolate o raggruppate a filari boschi e/o macchie <p>acque</p> <ul style="list-style-type: none"> corsi d'acqua e laghi opere idrauliche <p>colture</p> <ul style="list-style-type: none"> tipo di coltura 	<p>altre indicazioni</p> <ul style="list-style-type: none"> edifici dismessi edifici di interesse storico architettonico sovrapposizione di funzioni percorsi pedonali e sentieri accessi pedonali accessi carrabili numero di piani cantieri degrado ambientale e architettonico restrizioni leggere restrizioni in muratura muri di pregio tabernacoli o similari
---	--	--



Rilievo urbano

Informazioni generali

Edifici appartenenti alla scheda: 1890,22423

Presenza giardino: si

Pavimentazione pertinenza: porfido



Planimetria con numerazione degli edifici e dei punti di vista

FOTO N° 1324 (EDIFICIO 1890)



FOTO N° 1325 (EDIFICIO 1890)



Descrizione morfologica e tipologica

Edificio n. 1890

Tipologia: palazzina

N. alloggi: 2

Caratteristiche architettoniche	Elementi incongrui	Paramento esterno
Presenza sottotetto: si	Infissi inadeguati: assenti	Paramento prevalente: intonaco
Presenza seminterrato: no	Dispositivi di oscuramento inadeguati: assenti	Colore intonaco: grigio
Tipo di copertura: a falde	Materiali di gronda inadeguati: travetti di cemento e tavelle	Presenza basamento in pietra: no
Stato della copertura: buono		

Elementi di pregio: no

Presenza di superfetazioni: no

Edificio n. 22423

Tipologia:

N. alloggi:

edificio precario

Caratteristiche dimensionali ed usi

U.V. N°	H (m)	Superficie (m ²)	Volume (m ³)	Piani	Piani interr.	Uso prev.	Uso piano terra
7939	0	7.03	0.00	1.0	0	Residenza	Residenza
9677	0	88.41	0.00	2.5	0	Residenza	Residenza
9689	0	51.92	0.00	2.0	0	Residenza	Residenza
Totale:		147.37	0.00				

U.V. N°	H (m)	Superficie (m ²)	Volume (m ³)	Piani	Piani interr.	Uso prev.	Uso piano terra
9682	0	27.50	0.00	1.0	0	Garage	Garage
Totale:		174.87	0.00				

Giudizio di valore

Edificio	Integrità fisica	Valore dell'edificio
1890	con rilevanti manomissioni (con modifiche sugli elementi strutturali e all'impianto distributivo)	Scarso

Edificio	Integrità fisica	Valore dell'edificio
22423		

Comune di Montemurlo

Rilievo degli altri edifici di antico impianto

Scheda n°89

Utoe: 1

Descrizione:

Indirizzo: **VIA ADIGE 17,19** Toponimo:

Data del rilievo: **7/11/2007**

Area totale: **200.08 m²**

Volume totale: **n.d.**





Rilievo urbano

Informazioni generali

Edifici appartenenti alla scheda: 1880,22425

Presenza giardino: no

Pavimentazione pertinenza: gres



Planimetria con numerazione degli edifici e dei punti di vista

FOTO N° 1326 (EDIFICIO 1880)



FOTO N° 1327 (EDIFICIO 1880)



FOTO N° 1328 (EDIFICIO 1880)



FOTO N° 1341 (EDIFICIO 22425)



Descrizione morfologica e tipologica

Edificio n. 1880

Tipologia: schiera

N. alloggi: 2

Caratteristiche architettoniche	Elementi incongrui	Paramento esterno
Presenza sottotetto: si	Infissi inadeguati: assenti	Paramento prevalente: intonaco
Presenza seminterrato: no	Dispositivi di oscuramento inadeguati: assenti	Colore intonaco: verde
Tipo di copertura: a capanna	Materiali di gronda inadeguati: cemento	Presenza basamento in pietra: no
Stato della copertura: buono		

Elementi di pregio: no

Presenza di superfetazioni: si

Tettino posto sopra la porta secondaria avente l'accesso dalla resede tergale. Nella resede tergale è presente un porticato chiuso con vetrate, coperto con tettoia in lamiera.

Edificio n. 22425

Tipologia:

N. alloggi:

edificio precario

Caratteristiche dimensionali ed usi

U.V. N°	H (m)	Superficie (m ²)	Volume (m ³)	Piani	Piani interr.	Uso prev.	Uso piano terra
3982	0	68.89	0.00	1.5	0	Residenza	Residenza
9670	0	84.65	0.00	2.5	0	Residenza	Residenza
9675	0	16.11	0.00	0.0	0	Tettoia	
Totale:		169.65	0.00				

U.V. N°	H (m)	Superficie (m ²)	Volume (m ³)	Piani	Piani interr.	Uso prev.	Uso piano terra
3984	0	30.43	0.00	0.0	0	Baracca	
Totale:		200.08	0.00				

Giudizio di valore

Edificio	Integrità fisica	Valore dell'edificio
1880	con alcune manomissioni (con modifiche alle finiture e con corpi aggiunti)	Scarso

Edificio	Integrità fisica	Valore dell'edificio
22425		

Comune di Montemurlo

Rilievo degli altri edifici di antico impianto

Scheda n°91

Utoe: 1

Descrizione:

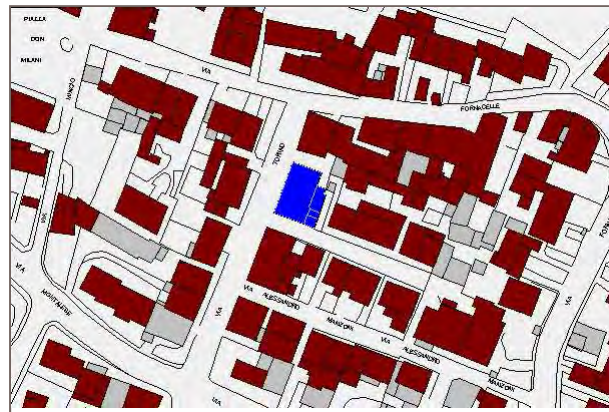
Indirizzo: **VIA ADIGE 1,3**

VIA TORINO 13,15,17,19,21 Toponimo:

Data del rilievo: **7/11/2007**

Area totale: **289.99 m²**

Volume totale: **1582.75 m³ (stima)**



zone residenziali	elementi del suolo	altre indicazioni
edifici complessi ed aggregazioni di edifici mono	parcheggio pubblico	edifici dismessi
schiere singole e aggregate	verde pubblico attrezzato	edificio di interesse storico architettonico
ville e vilini	verde pubblico sportivo	sovrapposizione di funzioni
palazzine	parchi e giardini privati di pregio	percorsi pedonali e sentieri
case in linea	oro	accessi pedonali
case rurali	aree pavimentate	accessi carrabili
	aree semipermearili e permeabili	numero di piani
	depositi a cielo aperto	cantieri
annessi		degrado ambientale e architettonico
annessi in muratura	elementi vegetazionali	rinzioni leggere
tetti	alberature isolate o raggruppate a filari	rinzioni in muratura
baracche	boschi e/o macchie	muri di pregio
		tabernacoli o similari
zone non residenziali		
industrie ed artigianato	acque	
attrezzature commerciali	corsi d'acqua e laghi	
servizi	opere idrauliche	
complessi direzionali		
attrezzature ricreative	culture	
distributori di carburanti	tipo di coltura	
edifici per attività agricole		



Rilievo urbano

Informazioni generali

Edifici appartenenti alla scheda: 22419
 Presenza giardino: no
 Pavimentazione pertinenza: in asfalto



Planimetria con numerazione degli edifici e dei punti di vista

FOTO N° 1331 (EDIFICIO 22419)



FOTO N° 1332 (EDIFICIO 22419)



FOTO N° 1333 (EDIFICIO 22419)



FOTO N° 1334 (EDIFICIO 22419)



FOTO N° 1335 (EDIFICIO 22419)



FOTO N° 1336 (EDIFICIO 22419)



Descrizione morfologica e tipologica

Edificio n. 22419

Tipologia: palazzina

N. alloggi: 4

Caratteristiche architettoniche	Elementi incongrui	Paramento esterno
Presenza sottotetto: no	Infissi inadeguati: assenti	Paramento prevalente: intonaco
Presenza seminterrato: no	Dispositivi di oscuramento inadeguati: persiane in alluminio	Colore intonaco: giallo
Tipo di copertura: a padiglione	Materiali di gronda inadeguati: cemento	Presenza basamento in pietra: no
Stato della copertura: buono		

Elementi di pregio: no

Presenza di superfetazioni: si

Scale esterne in C.A. e rivestimento in cotto poste sul prospetto tergale, per il raggiungimento dell'alloggio situato al numero civico 13 di via Torino. Sopra la porta d'ingresso del medesimo vi è un tettino con travi e travetti in legno, cemento e copertura in tegole. Sempre sul prospetto tergale presenza di terrazza interamente chiusa da vetrata e copertura con struttura in travi di legno, cemento e tegole, realizzata sopra il garage. Scale esterne realizzate sul prospetto tergale dell'edificio poste al numero civico 3 di Via Adige.

Caratteristiche dimensionali ed usi

U.V. N°	H (m)	Superficie (m ²)	Volume (m ³)	Piani	Piani interr.	Uso prev.	Uso piano terra
3981	0	15.32	0.00	1.0	0	Garage	Garage
8932	0	37.08	0.00	1.0	0	Residenza	Garage
8944	0	9.42	0.00	2.0	0	Residenza	Garage
11574	0	228.17	0.00	2.0	0	Residenza	Residenza, Attrezzature commerciali
Totale:							
		289.99	0.00				

Giudizio di valore

Edificio	Integrità fisica	Valore dell'edificio
22419	con rilevanti manomissioni (con modifiche sugli elementi strutturali e all'impianto distributivo)	Medio

Comune di Montemurlo

Rilievo degli altri edifici di antico impianto

Scheda n°92

Utoe: 1

Descrizione:

Indirizzo: **VIA ADIGE 9,11,13** Toponimo:

Data del rilievo: **7/11/2007**

Area totale: **371.96 m²**

Volume totale: **1890.83 m³ (stima)**



zone residenziali	elementi del suolo	altre indicazioni
edifici complessi ed aggregazioni di edifici mono	parcheggio pubblico	edifici dismessi
schiere singole e aggregate	verde pubblico attrezzato	edifici di interesse storico architettonico
ville e vilini	verde pubblico sportivo	sovrapposizione di funzioni
palazzine	parchi e giardini privati di pregio	percorsi pedonali e sentieri
case in linea	oro	accessi pedonali
case rurali	aree pavimentate	accessi carrabili
annessi	aree semipermeabili e permeabili	numero di piani
annessi in muratura	depositi a cielo aperto	cantieri
taccuini	elementi vegetazionali	degrado ambientale e architettonico
baracche	alberature isolate o raggruppate a filari	restrizioni leggere
zone non residenziali	boschi e/o macchie	restrizioni in muratura
industrie ed artigianati	acque	muri di pregio
attrezzature commerciali	corsi d'acqua e laghi	tabernacoli o similari
servizi	opere idrauliche	
complessi direzionali	colture	
attrezzature ricettive	tipo di coltura	
distributori di carburanti		
edifici per attività agricole		



Rilievo urbano

Informazioni generali

Edifici appartenenti alla scheda: 1859,22424,22165

Presenza giardino: no

Pavimentazione pertinenza: in cotto



Planimetria con numerazione degli edifici e dei punti di vista

FOTO N° 1337 (EDIFICIO 1859)



FOTO N° 1338 (EDIFICIO 1859)



FOTO N° 1339 (EDIFICIO 1859)



FOTO N° 1340 (EDIFICIO 1859)



FOTO N° 1329 (EDIFICIO 22165)



FOTO N° 1330 (EDIFICIO 22165)



Descrizione morfologica e tipologica

Edificio n. 1859

Tipologia: schiera

N. alloggi: 3

Caratteristiche architettoniche	Elementi incongrui	Paramento esterno
Presenza sottotetto: no	Infissi inadeguati: assenti	Paramento prevalente: intonaco
Presenza seminterrato: no	Dispositivi di oscuramento inadeguati: assenti	Colore intonaco: giallo
Tipo di copertura: a capanna	Materiali di gronda inadeguati: cemento	Presenza basamento in pietra: no
Stato della copertura: buono		

Elementi di pregio: no

Presenza di superfetazioni: si

Nel prospetto tergale compaiono varie superfetazioni. Facendo riferimento all'abitazione con numero civico 13 sono presenti scale esterne le quali hanno apportato modifiche all'impianto distributivo. Per quanto riguarda l'alloggio adiacente con numero civico 11 è visibile un ampliamento di superficie con copertura piana adibita a terrazza. Le scale esterne e le relative terrazze sono coperte da una tettoia in ferro e pvc lunga tutta la facciata prospiciente la resede tergale.

Edificio n. 22424

Tipologia:

N. alloggi:

edificio precario

Edificio n. 22165

Tipologia: schiera

N. alloggi: 1

Caratteristiche architettoniche	Elementi incongrui	Paramento esterno
Presenza sottotetto: si	Infissi inadeguati: assenti	Paramento prevalente: intonaco
Presenza seminterrato: no	Dispositivi di oscuramento inadeguati: assenti	Colore intonaco: bianco
Tipo di copertura: a falde	Materiali di gronda inadeguati: travetti di cemento e tavelle	Presenza basamento in pietra: no
Stato della copertura: buono		

Elementi di pregio: no

Presenza di superfetazioni: si

Caratteristiche dimensionali ed usi

U.V. N°	H (m)	Superficie (m ²)	Volume (m ³)	Piani	Piani interr.	Usi prev.	Usi piano terra
3983	0	72.83	0.00	1.0	0	Tettoia	Tettoia
8947	0	153.71	0.00	2.0	0	Residenza	Residenza
Totale:		226.54	0.00				

--	--	--	--	--	--	--	--

U.V. N°	H (m)	Superficie (m ²)	Volume (m ³)	Piani	Piani interr.	Uso prev.	Uso piano terra
9661	0	75.68	0.00	1.0	0	Garage	Garage
Totale:							
		302.22	0.00				

U.V. N°	H (m)	Superficie (m ²)	Volume (m ³)	Piani	Piani interr.	Uso prev.	Uso piano terra
8941	0	69.74	0.00	2.5	0	Residenza	Residenza
Totale:							
		371.96	0.00				

Giudizio di valore

Edificio	Integrità fisica	Valore dell'edificio
1859	con rilevanti manomissioni (con modifiche sugli elementi strutturali e all'impianto distributivo)	Medio

Edificio	Integrità fisica	Valore dell'edificio
22424		

Edificio	Integrità fisica	Valore dell'edificio
22165	con alcune manomissioni (con modifiche alle finiture e con corpi aggiunti)	Medio

Comune di Montemurlo

Rilievo degli altri edifici di antico impianto

Scheda n°93

Utoe: 1

Descrizione:

Indirizzo: **VIA MORECCI 63,65,67,69,71,73,75**

Toponimo:

Data del rilievo: **23/10/2007**

Area totale: **329.73 m²**

Volume totale: **2095.97 m³ (stima)**



zone residenziali	elementi del suolo	altre indicazioni
edifici complessi ed aggregazioni di edifici mono	parcheggio pubblico	edifici dismessi
schiere singole e aggregate	verde pubblico attrezzato	edificio di interesse storico architettonico
ville e vilini	verde pubblico sportivo	sovrapposizione di funzioni
palazzine	parchi e giardini privati di pregio	percorsi pedonali e sentieri
case in linea	oro	accessi pedonali
case rurali	aree pavimentate	accessi carrabili
	aree semipermeabili e permeabili	numero di piani
	depositi a cielo aperto	cantieri
annessi		degrado ambientale e architettonico
annessi in muratura	elementi vegetazionali	recinzioni leggere
taccuini	alberature isolate o raggruppate a filari	recinzioni in muratura
baracche	boschi e/o macchie	muri di pregio
		tabernacoli o similari
zone non residenziali	acque	
industrie ed artigianati	corsi d'acqua e laghi	
attrezzature commerciali	opere idrauliche	
servizi		
complessi direzionali	colture	
attrezzature ricreative	tipo di coltura	
distributori di carburanti		
edifici per attività agricole		



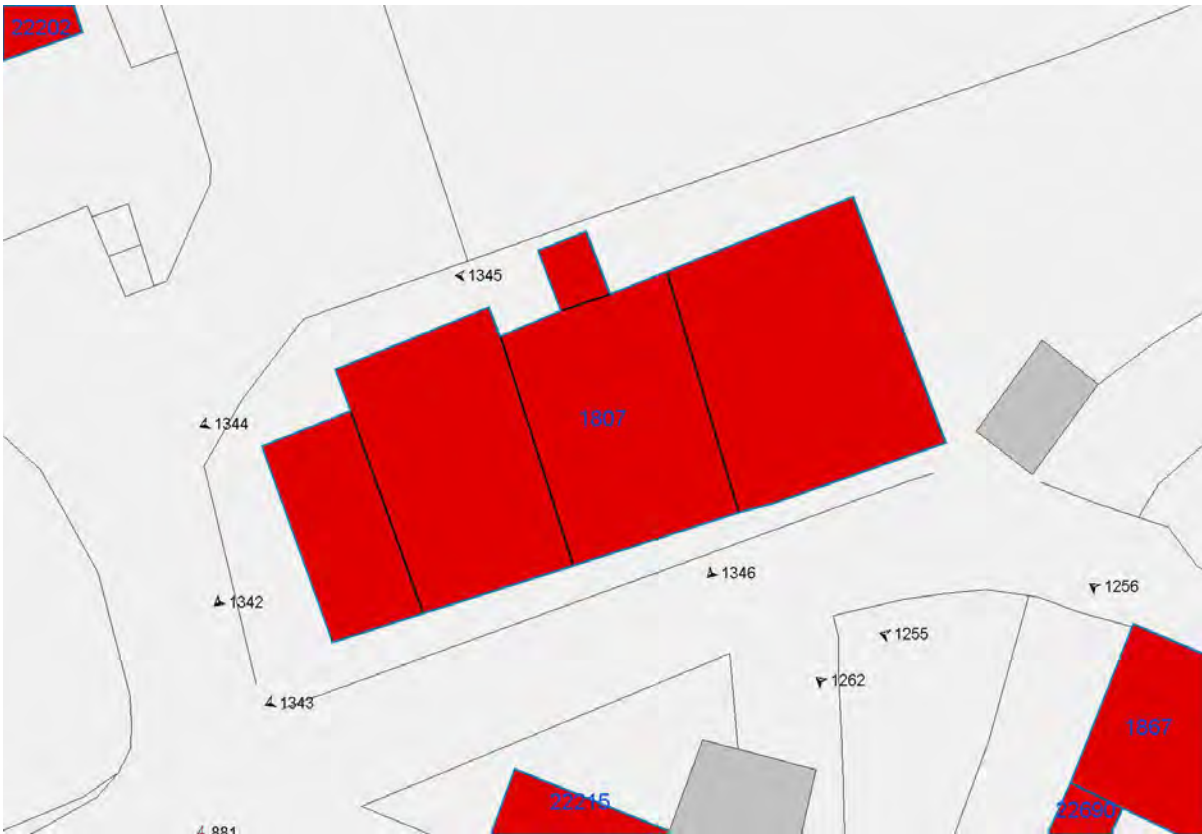
Rilievo urbano

Informazioni generali

Edifici appartenenti alla scheda: 1807

Presenza giardino: no

Pavimentazione pertinenza:



Planimetria con numerazione degli edifici e dei punti di vista

FOTO N° 1342 (EDIFICIO 1807)



FOTO N° 1343 (EDIFICIO 1807)



FOTO N° 1344 (EDIFICIO 1807)



FOTO N° 1345 (EDIFICIO 1807)



FOTO N° 1346 (EDIFICIO 1807)



Descrizione morfologica e tipologica

Edificio n. 1807

Tipologia: schiera

N. alloggi: 6

Caratteristiche architettoniche	Elementi incongrui	Paramento esterno
Presenza sottotetto: no	Infissi inadeguati: alluminio	Paramento prevalente: intonaco
Presenza seminterrato: si	Dispositivi di oscuramento inadeguati: avvolgibili	Colore intonaco: bianco
Tipo di copertura: a capanna	Materiali di gronda inadeguati: cemento	Presenza basamento in pietra: no
Stato della copertura: buono		

Elementi di pregio: no

Presenza di superfetazioni: si

Terrazza completamente chiusa da vetrata con struttura in ferro posta sul prospetto tergale.

Caratteristiche dimensionali ed usi

U.V. N°	H (m)	Superficie (m ²)	Volume (m ³)	Piani	Piani interr.	Uso prev.	Uso piano terra
3988	0	40.49	0.00	1.0	0	Garage	Garage
7953	0	87.25	0.00	2.0	0	Residenza	Residenza
7954	0	108.54	0.00	2.0	0	Residenza	Residenza
7955	0	6.87	0.00	1.0	0	Residenza	Residenza
9664	0	86.57	0.00	3.0	0	Residenza	Residenza, Garage
Totale:		329.73	0.00				

Giudizio di valore

Edificio	Integrità fisica	Valore dell'edificio
1807	con rilevanti manomissioni (con modifiche sugli elementi strutturali e all'impianto distributivo)	Medio

Comune di Montemurlo

Rilievo degli altri edifici di antico impianto

Scheda n°94

Utoe: 4

Descrizione:

Indirizzo: **VIA DELLA ROCCA 22,24,26,28**

Toponimo:

Data del rilievo: **5/11/2007**

Area totale: **218.09 m²**

Volume totale: **n.d.**



zone residenziali	elementi del suolo	altre indicazioni
edifici complessi ed aggregazioni di edifici mono	parcheggio pubblico	edifici dismessi
schiere singole e aggregate	verde pubblico attrezzato	edifici di interesse storico architettonico
ville e vilini	verde pubblico sportivo	sovrapposizione di funzioni
palazzine	parchi e giardini privati di pregio	percorsi pedonali e sentieri
case in linea	oro	accessi pedonali
case rurali	aree pavimentate	accessi carrabili
	aree semipermeabili e permeabili	numero di piani
	depositi a cielo aperto	cantieri
annessi		degrado ambientale e architettonico
annessi in muratura	elementi vegetazionali	restrizioni leggere
taccuini	alberature isolate o raggruppate a filari	restrizioni in muratura
baracche	boschi e/o macchie	muri di pregio
		tabernacoli o similari
zone non residenziali		
industrie ed artigianati	acque	
attrezzature commerciali	corsi d'acqua e laghi	
servizi	opere idrauliche	
complessi direzionali		
attrezzature ricreative	colture	
distributori di carburanti	tipo di coltura	
edifici per attività agricole		



Rilievo urbano

Informazioni generali

Edifici appartenenti alla scheda: 1983,22426

Presenza giardino: si

Pavimentazione pertinenza: ghiaia



Planimetria con numerazione degli edifici e dei punti di vista

FOTO N° 1350 (EDIFICIO 1983)



FOTO N° 1351 (EDIFICIO 1983)



FOTO N° 1352 (EDIFICIO 1983)



FOTO N° 1353 (EDIFICIO 1983)



Descrizione morfologica e tipologica

Edificio n. 1983

Tipologia: palazzina

N. alloggi: 3

Caratteristiche architettoniche	Elementi incongrui	Paramento esterno
Presenza sottotetto: no	Infissi inadeguati: assenti	Paramento prevalente: intonaco
Presenza seminterrato: si	Dispositivi di oscuramento inadeguati: assenti	Colore intonaco: giallo
Tipo di copertura: a padiglione	Materiali di gronda inadeguati: cemento	Presenza basamento in pietra: no
Stato della copertura: buono		

Elementi di pregio: no

Presenza di superfetazioni: si

Terrazzo realizzato in cemento prospiciente la resede dell'edificio.

Edificio n. 22426

Tipologia:

N. alloggi:

edificio precario

Caratteristiche dimensionali ed usi

U.V. N°	H (m)	Superficie (m ²)	Volume (m ³)	Piani	Piani interr.	Uso prev.	Uso piano terra
11483	0	5.95	0.00	1.0	0	Residenza	Residenza
9794	0	159.20	0.00	2.0	1	Residenza	Residenza
11484	0	26.43	0.00	2.0	1	Residenza	Residenza
11485	0	7.52	0.00	2.0	1	Residenza	Residenza
Totale:		199.11	0.00				

U.V. N°	H (m)	Superficie (m ²)	Volume (m ³)	Piani	Piani interr.	Uso prev.	Uso piano terra
9821	0	18.99	0.00	0.0	0	Tettoia	
Totale:		218.09	0.00				

Giudizio di valore

Edificio	Integrità fisica	Valore dell'edificio
1983	con alcune manomissioni (con modifiche alle finiture e con corpi aggiunti)	Discreto

Edificio	Integrità fisica	Valore dell'edificio
22426		

Comune di Montemurlo

Rilievo degli altri edifici di antico impianto

Scheda n°95

Utoe: 1

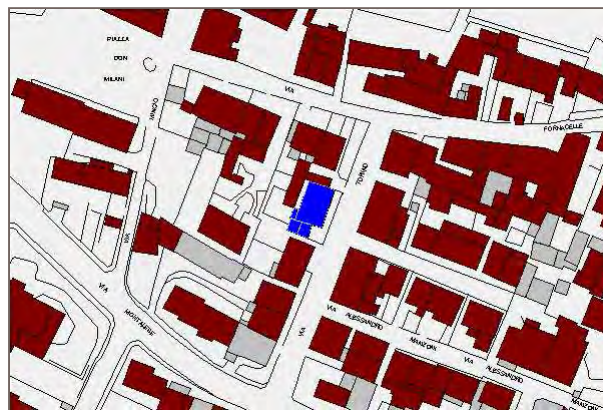
Descrizione:

Indirizzo: **VIA TORINO 4,6,8** Toponimo:

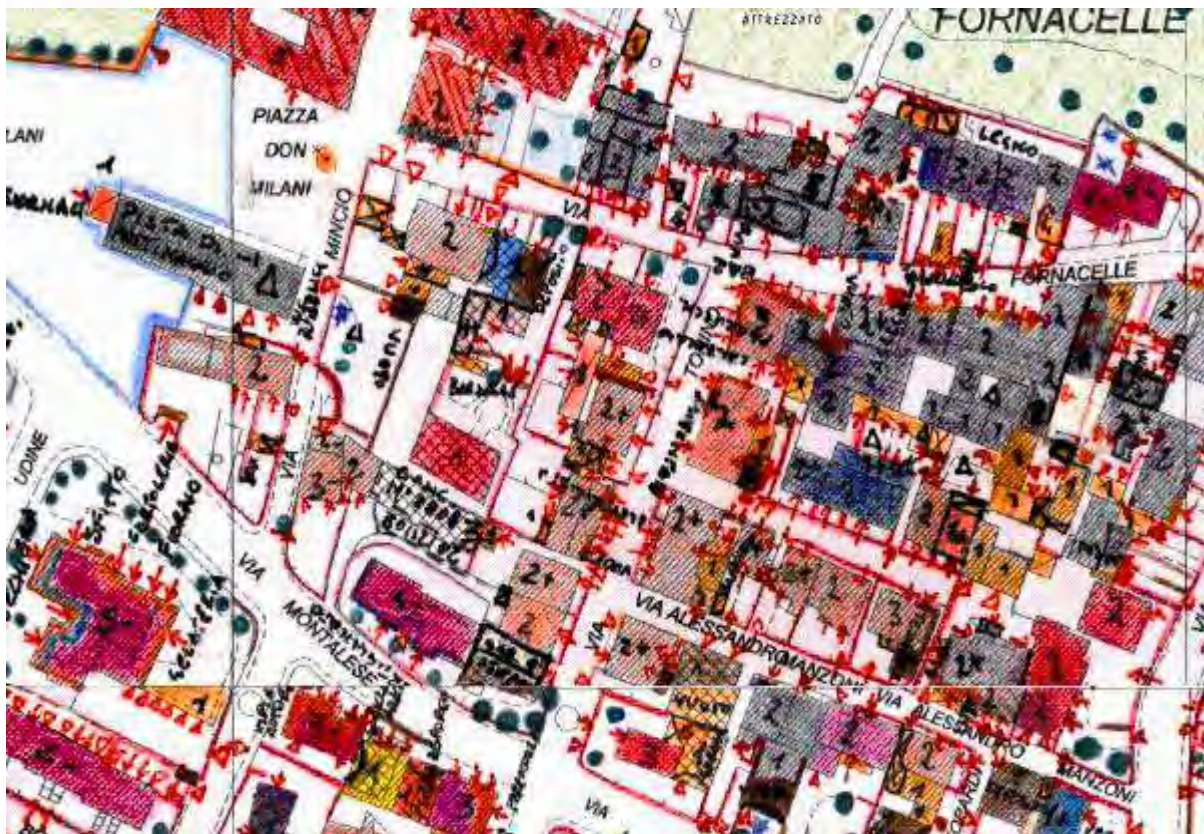
Data del rilievo: **7/11/2007**

Area totale: **196.40 m²**

Volume totale: **n.d.**



zone residenziali	elementi del suolo	altre indicazioni
edifici complessi ed aggregazioni di edifici mono	parcheggio pubblico	edifici dismessi
schiere singole e aggregate	verde pubblico attrezzato	edifici di interesse storico architettonico
ville e vilini	verde pubblico sportivo	sovrapposizione di funzioni
palazzine	parchi e giardini privati di pregio	percorsi pedonali e sentieri
case in linea	oro	accessi pedonali
case rurali	aree pavimentate	accessi carrabili
	aree semipermeabili e permeabili	numero di piani
	depositi a cielo aperto	cantieri
annessi		degrado ambientale e architettonico
annessi in muratura	elementi vegetazionali	recinzioni leggere
tetti	alberature isolate o raggruppate a filari	recinzioni in muratura
baracche	boschi e/o macchie	muri di pregio
		tabernacoli o similari
zone non residenziali		
industrie ed artigianati	acque	
attrezzature commerciali	corsi d'acqua e laghi	
servizi	opere idrauliche	
complessi direzionali		
attrezzature ricreative	culture	
distributori di carburanti	tipo di coltura	
edifici per attività agricole		



Rilievo urbano

Informazioni generali

Edifici appartenenti alla scheda: 1786

Presenza giardino:

Pavimentazione pertinenza: porfido



Planimetria con numerazione degli edifici e dei punti di vista

FOTO N° 1347 (EDIFICIO 1786)



FOTO N° 1348 (EDIFICIO 1786)



FOTO N° 1349 (EDIFICIO 1786)



Descrizione morfologica e tipologica

Edificio n. 1786

Tipologia: palazzina

N. alloggi: 2

Caratteristiche architettoniche	Elementi incongrui	Paramento esterno
Presenza sottotetto: si	Infissi inadeguati: assenti	Paramento prevalente: intonaco
Presenza seminterrato: no	Dispositivi di oscuramento inadeguati: assenti	Colore intonaco: bianco
Tipo di copertura: a padiglione	Materiali di gronda inadeguati: assenti	Presenza basamento in pietra: no
Stato della copertura: buono		

Elementi di pregio: no

Presenza di superfetazioni: no

Caratteristiche dimensionali ed usi

U.V. N°	H (m)	Superficie (m ²)	Volume (m ³)	Piani	Piani interr.	Uso prev.	Uso piano terra
3974	0	19.05	0.00	1.0	0	Annesso	Annesso
3975	0	20.27	0.00	0.0	0	Tettoia	
3976	0	7.01	0.00	1.0	0	Residenza	Residenza
9654	0	150.08	0.00	2.5	0	Residenza	Residenza
Totale:		196.40	0.00				

Giudizio di valore

Edificio	Integrità fisica	Valore dell'edificio
1786	perfettamente conservato	Medio

Comune di Montemurlo

Rilievo degli altri edifici di antico impianto

Scheda n°96

Utoe: 1

Descrizione:

Indirizzo: **VIA ADIGE 2,4**

VIA A.MANZONI 24

VIA TORINO 23,25,27,29 Toponimo:

Data del rilievo: **7/11/2007**

Area totale: **296.93 m²**

Volume totale: **1943.75 m³ (stima)**



zone residenziali	elementi del suolo	altre indicazioni
edifici complessi ed aggregazioni di edifici mono	parcheggio pubblico	edifici dismessi
schiere singole e aggregate	verde pubblico attrezzato	edificio di interesse storico architettonico
ville e vilini	verde pubblico sportivo	sovrapposizione di funzioni
palazzine	parchi e giardini privati di pregio	percorsi pedonali e sentieri
case in linea	oro	accessi pedonali
case rurali	aree pavimentate	accessi carrabili
	aree semipermiabili e permeabili	numero di piani
	depositi a cielo aperto	cantieri
annessi		degrado ambientale e architettonico
annessi in muratura	elementi vegetazionali	rinzioni leggere
tetti	alberature isolate o raggruppate a filari	recinzioni in muratura
baracche	boschi e/o macchie	mura di pregio
		tabernacoli o similari
zone non residenziali		
industrie ed artigianati	acque	
attrezzature commerciali	corsi d'acqua e laghi	
servizi	opere idrauliche	
complessi direzionali		
attrezzature ricreative	culture	
distributori di carburanti	tipo di coltura	
edifici per attività agricole		



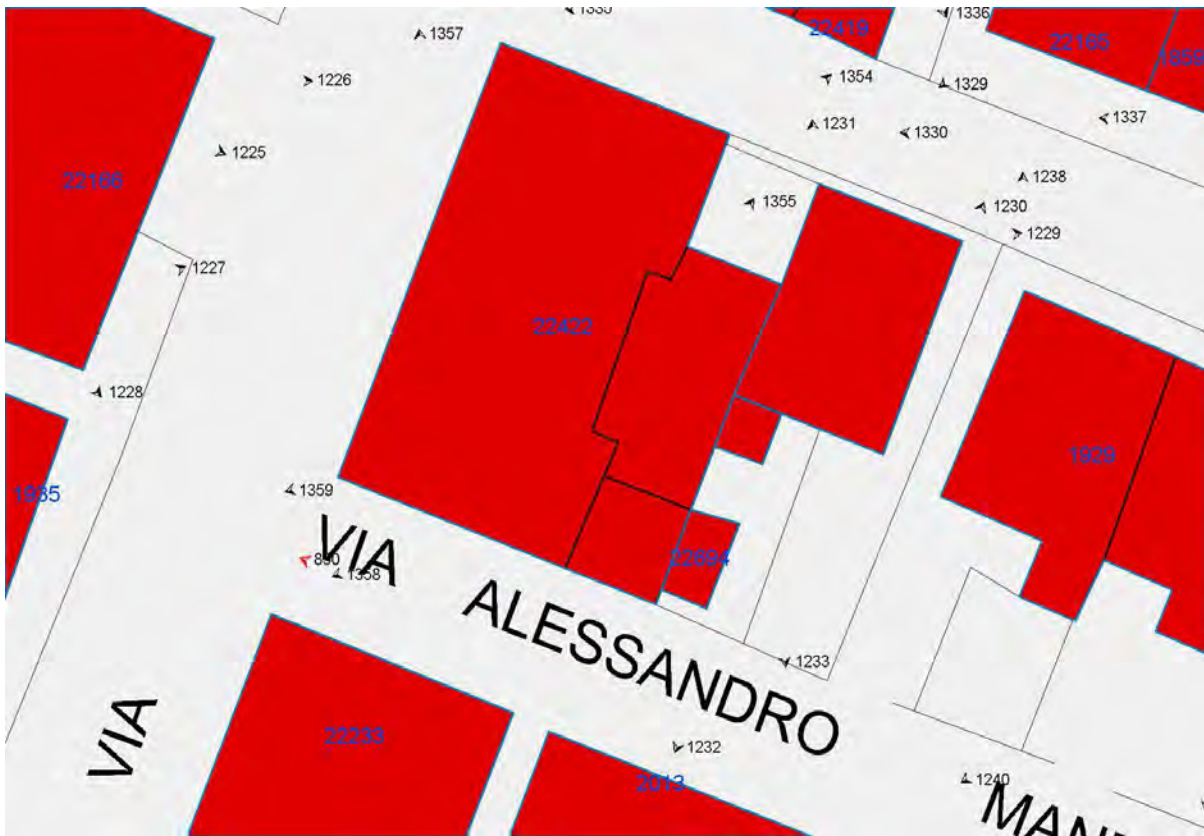
Rilievo urbano

Informazioni generali

Edifici appartenenti alla scheda: 22422

Presenza giardino: no

Pavimentazione pertinenza: gres



Planimetria con numerazione degli edifici e dei punti di vista

FOTO N° 1354 (EDIFICIO 22422)



FOTO N° 1355 (EDIFICIO 22422)



FOTO N° 1356 (EDIFICIO 22422)



FOTO N° 1357 (EDIFICIO 22422)



FOTO N° 1358 (EDIFICIO 22422)



FOTO N° 1359 (EDIFICIO 22422)



Descrizione morfologica e tipologica

Edificio n. 22422

Tipologia: schiera

N. alloggi: 5

Caratteristiche architettoniche	Elementi incongrui	Paramento esterno
Presenza sottotetto: si	Infissi inadeguati: assenti	Paramento prevalente: intonaco
Presenza seminterrato: no	Dispositivi di oscuramento inadeguati: assenti	Colore intonaco: bianco
Tipo di copertura: a padiglione	Materiali di gronda inadeguati: cemento	Presenza basamento in pietra: no
Stato della copertura: buono		

Elementi di pregio: no

Presenza di superfetazioni: si

Scale esterne situate nella pertinenza dell'edificio identificato con numeri civici 2 e 4 necessarie per raggiungere l'appartamento situato al piano primo; terrazzi in C.A. prospicienti su via Torino.

Caratteristiche dimensionali ed usi

U.V. N°	H (m)	Superficie (m ²)	Volume (m ³)	Piani	Piani interr.	Uso prev.	Uso piano terra
7940	0	19.30	0.00	2.0	0	Residenza	Residenza
11573	0	56.51	0.00	1.0	0	Residenza	Residenza
11571	0	221.12	0.00	2.5	0	Residenza	Residenza
Totale:		296.93	0.00				

Giudizio di valore

Edificio	Integrità fisica	Valore dell'edificio
22422	con rilevanti manomissioni (con modifiche sugli elementi strutturali e all'impianto distributivo)	Scarso

Comune di Montemurlo

Rilievo degli altri edifici di antico impianto

Scheda n°97

Utoe: 1

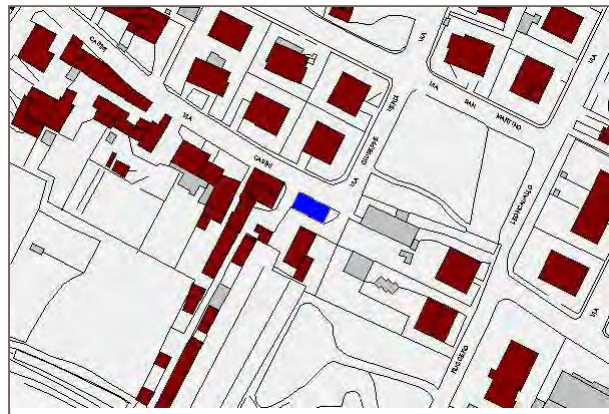
Descrizione:

Indirizzo: **VIA CASINI 72** Toponimo:

Data del rilievo: **27/11/2007**

Area totale: **85.25 m²**

Volume totale: **511.51 m³ (stima)**



zone residenziali	elementi del suolo	altre indicazioni
edifici complessi ed aggregazioni di edifici mono	parcheggio pubblico	edifici dismessi
schiere singole e aggregate	verde pubblico attrezzato	edificio di interesse storico architettonico
ville e vilini	verde pubblico sportivo	sovrapposizione di funzioni
palazzine	parchi e giardini privati di pregio	percorsi pedonali e sentieri
case in linea	oro	accessi pedonali
case rurali	aree pavimentate	accessi carrabili
	aree semipermiabili e permeabili	numero di piani
	depositi a cielo aperto	cantieri
annessi		degrado ambientale e architettonico
annessi in muratura	elementi vegetazionali	recinzioni leggere
tetti	alberature isolate o raggruppate a filari	recinzioni in muratura
baracche	boschi e/o macchie	muri di pregio
		tabernacoli o similari
zone non residenziali		
industrie ed artigianato	acque	
attrezzature commerciali	corsi d'acqua e laghi	
servizi	opere idrauliche	
complessi direzionali		
attrezzature ricreative	colture	
distributori di carburanti	tipo di coltura	
edifici per attività agricole		



Rilievo urbano

Informazioni generali

Edifici appartenenti alla scheda: 21601
 Presenza giardino: no
 Pavimentazione pertinenza: in asfalto



Planimetria con numerazione degli edifici e dei punti di vista

FOTO N° 1365 (EDIFICIO 21601)



FOTO N° 1366 (EDIFICIO 21601)



FOTO N° 1367 (EDIFICIO 21601)



Descrizione morfologica e tipologica

Edificio n. 21601

Tipologia: casa rurale

N. alloggi: 1

Caratteristiche architettoniche	Elementi incongrui	Paramento esterno
Presenza sottotetto: no	Infissi inadeguati: assenti	Paramento prevalente: intonaco
Presenza seminterrato: no	Dispositivi di oscuramento inadeguati: assenti	Colore intonaco: giallo
Tipo di copertura: a capanna	Materiali di gronda inadeguati: assenti	Presenza basamento in pietra: no
Stato della copertura: buono		

Elementi di pregio: no

Presenza di superfetazioni: no

Caratteristiche dimensionali ed usi

U.V. N°	H (m)	Superficie (m ²)	Volume (m ³)	Piani	Piani interr.	Uso prev.	Uso piano terra
189	0	85.25	0.00	2.0	0	Residenza	Residenza
Totale:		85.25	0.00				

Giudizio di valore

Edificio	Integrità fisica	Valore dell'edificio
21601	perfettamente conservato	Medio

Comune di Montemurlo

Rilievo degli altri edifici di antico impianto

Scheda n°98

Utoe: 1

Descrizione:

Indirizzo: **VIA CASINI 40,42,44,46** Toponimo:

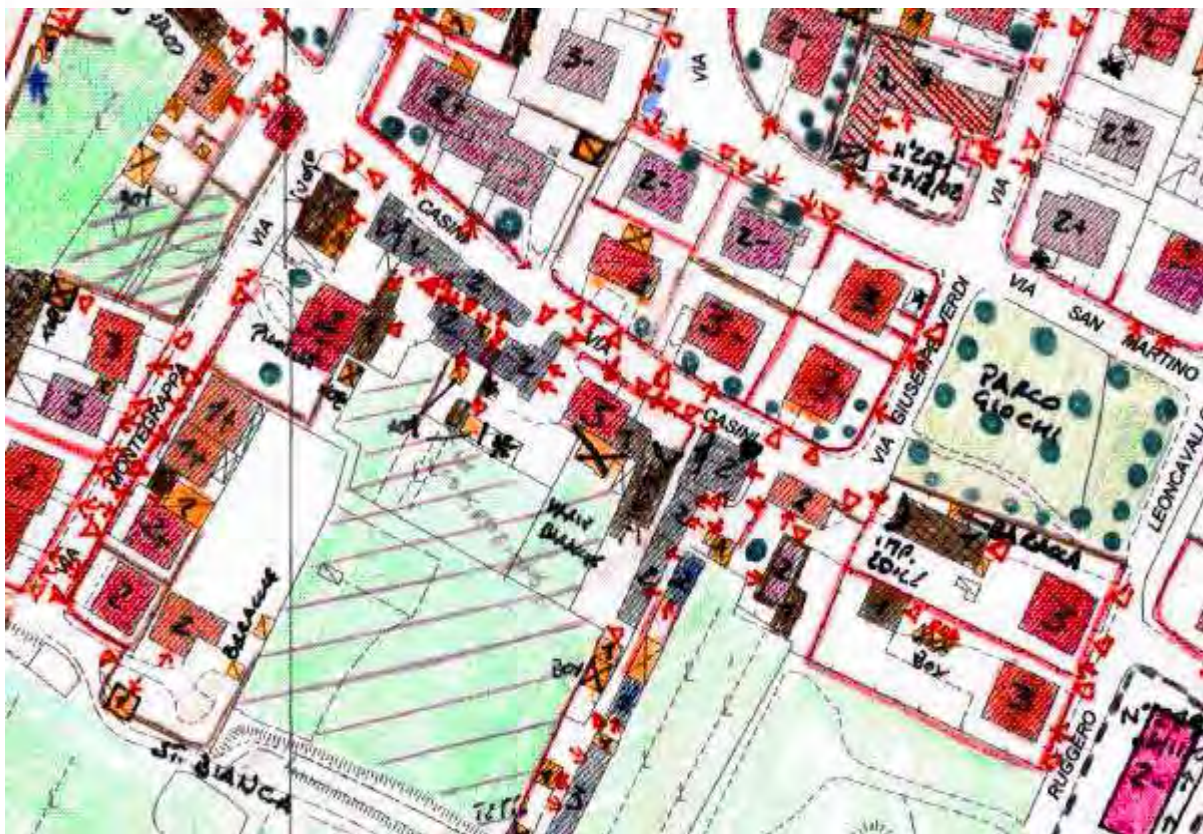
Data del rilievo: **27/11/2007**

Area totale: **154.21 m²**

Volume totale: **941.02 m³ (stima)**



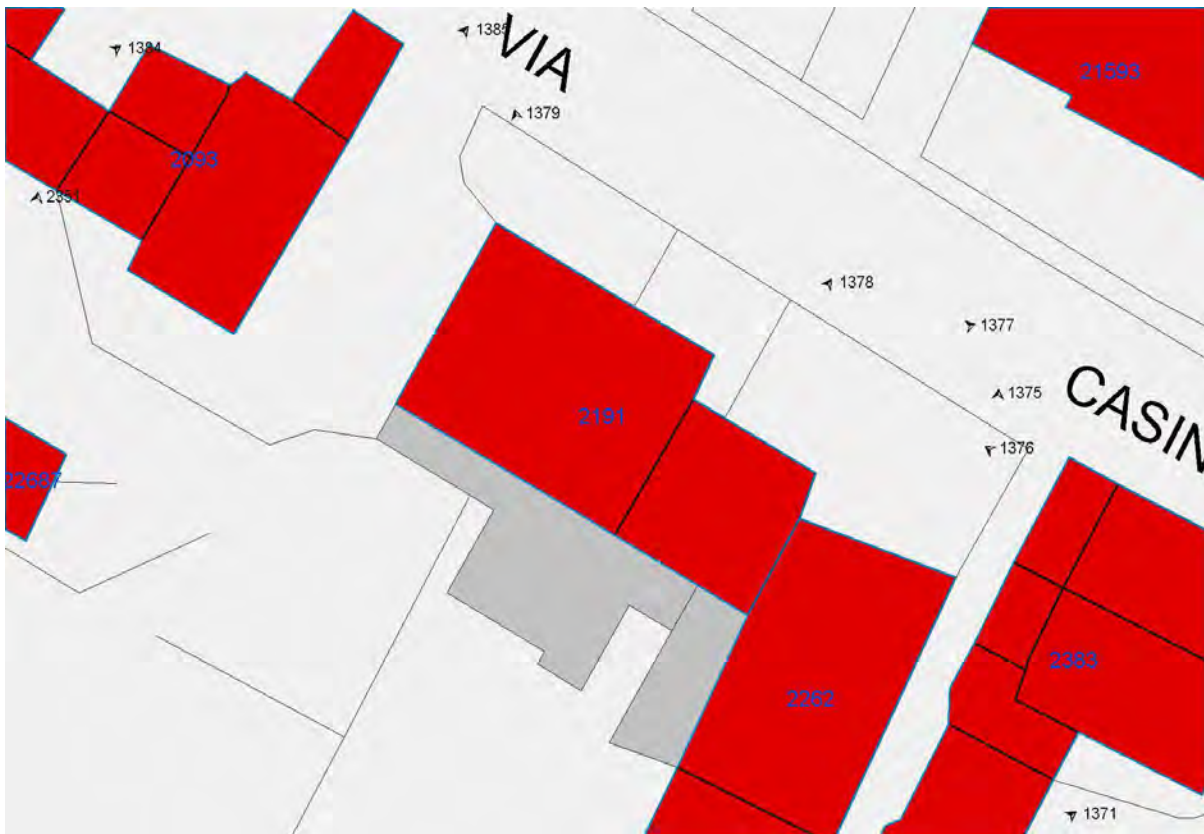
zone residenziali	elementi del suolo	altre indicazioni
edifici complessi ed aggregazioni di edifici mono	parcheggio pubblico	edifici dismessi
schiere singole e aggregate	verde pubblico attrezzato	edifici di interesse storico architettonico
ville e vilini	verde pubblico sportivo	sovrapposizione di funzioni
palazzine	parchi e giardini privati di pregio	percorsi pedonali e sentieri
case in linea	oro	accessi pedonali
case rurali	aree pavimentate	accessi carrabili
	aree semipermeabili e permeabili	numero di piani
	depositi a cielo aperto	cantieri
annessi	elementi vegetazionali	degrado ambientale e architettonico
annessi in muratura	alberature isolate o raggruppate a filari	restrizioni leggere
tetti	boschi e/o macchie	restrizioni in muratura
baracche		muri di pregio
zone non residenziali	acque	tabernacoli o similari
industrie ed artigianati	corsi d'acqua e laghi	
attrezzature commerciali	opere idrauliche	
servizi		
complessi direzionali	culture	
attrezzature ricreative	tipo di coltura	
distributori di carburanti		
edifici per attività agricole		



Rilievo urbano

Informazioni generali

Edifici appartenenti alla scheda: 2191
 Presenza giardino: si
 Pavimentazione pertinenza: porfido



Planimetria con numerazione degli edifici e dei punti di vista

FOTO N° 1377 (EDIFICIO 2191)



FOTO N° 1378 (EDIFICIO 2191)



FOTO N° 1379 (EDIFICIO 2191)



Descrizione morfologica e tipologica

Edificio n. 2191

Tipologia: palazzina

N. alloggi: 3

Caratteristiche architettoniche	Elementi incongrui	Paramento esterno
Presenza sottotetto: si	Infissi inadeguati: assenti	Paramento prevalente: intonaco
Presenza seminterrato: no	Dispositivi di oscuramento inadeguati: persiane in alluminio	Colore intonaco: bianco
Tipo di copertura: a padiglione	Materiali di gronda inadeguati: travetti di cemento e tavelle	Presenza basamento in pietra: no
Stato della copertura: buono		

Elementi di pregio: no

Presenza di superfetazioni: si

Scale esterne poste sul prospetto frontale costruite in cemento e rivestimento effettuato con mattonelle in cotto.

Caratteristiche dimensionali ed usi

U.V. N°	H (m)	Superficie (m ²)	Volume (m ³)	Piani	Piani interr.	Uso prev.	Uso piano terra
166	0	106.31	0.00	2.5	0	Residenza	Residenza
7540	0	47.90	0.00	1.0	0	Garage	Garage
Totale:		154.21	0.00				

Giudizio di valore

Edificio	Integrità fisica	Valore dell'edificio
2191	con alcune manomissioni (con modifiche alle finiture e con corpi aggiunti)	Scarso

Comune di Montemurlo

Rilievo degli altri edifici di antico impianto

Scheda n°99

Utoe: 1

Descrizione:

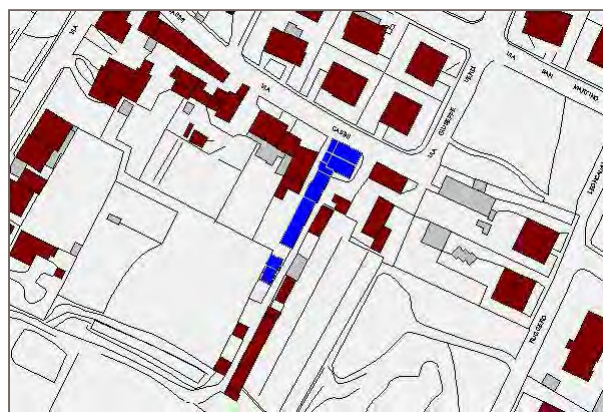
Indirizzo: **VIA CASINI 50,52,54,56,58,60**

Toponimo:

Data del rilievo: **27/11/2007**

Area totale: **348.79 m²**

Volume totale: **1934.14 m³ (stima)**



zone residenziali	elementi del suolo	altre indicazioni
edifici complessi ed aggregazioni di edifici mono	parcheggio pubblico	edifici dismessi
schiere singole e aggregate	verde pubblico attrezzato	edificio di interesse storico architettonico
ville e vilini	verde pubblico sportivo	sovrapposizione di funzioni
palazzine	parchi e giardini privati di pregio	percorsi pedonali e sentieri
case in linea	oro	accessi pedonali
case rurali	aree pavimentate	accessi carrabili
	aree semipermeabili e permeabili	numero di piani
	depositi a cielo aperto	cantieri
annessi		degrado ambientale e architettonico
annessi in muratura	elementi vegetazionali	recinzioni leggere
tetti	alberature isolate o raggruppate a filari	recinzioni in muratura
baracche	boschi e/o macchie	muri di pregio
		tabernacoli o similari
zone non residenziali		
industrie ed artigianato	acque	
attrezzature commerciali	corsi d'acqua e laghi	
servizi	opere idrauliche	
complessi direzionali		
attrezzature ricreative	culture	
distributori di carburanti	tipo di coltura	
edifici per attività agricole		



Rilievo urbano

Informazioni generali

Edifici appartenenti alla scheda: 2383,22430

Presenza giardino: no

Pavimentazione pertinenza: in asfalto



Planimetria con numerazione degli edifici e dei punti di vista

FOTO N° 1368 (EDIFICIO 2383)




FOTO N° 1369 (EDIFICIO 2383)



FOTO N° 1370 (EDIFICIO 2383)



FOTO N° 1371 (EDIFICIO 2383)



FOTO N° 1372 (EDIFICIO 2383)



FOTO N° 1373 (EDIFICIO 2383)



FOTO N° 1374 (EDIFICIO 2383)



FOTO N° 1375 (EDIFICIO 2383)



FOTO N° 1376 (EDIFICIO 2383)



FOTO N° 1390 (EDIFICIO 22430)



Descrizione morfologica e tipologica

Edificio n. 2383

Tipologia: schiera rifusa

N. alloggi: 5

Caratteristiche architettoniche	Elementi incongrui	Paramento esterno
Presenza sottotetto: no	Infissi inadeguati: alluminio	Paramento prevalente: intonaco
Presenza seminterrato: no	Dispositivi di oscuramento inadeguati: avvolgibili	Colore intonaco: verde
Tipo di copertura: a falde	Materiali di gronda inadeguati: travetti di cemento e tavelle	Presenza basamento in pietra: no
Stato della copertura: buono		

Elementi di pregio: no

Presenza di superfetazioni: si

Terrazzi a sbalzo realizzati in cemento posti ai numeri civici 52 e 54.

Edificio n. 22430

Tipologia:

N. alloggi:

edificio precario

Caratteristiche dimensionali ed usi

U.V. N°	H (m)	Superficie (m ²)	Volume (m ³)	Piani	Piani interr.	Uso prev.	Uso piano terra
205	0	97.39	0.00	2.0	0	Residenza	Residenza
754	0	10.15	0.00	2.0	0	Residenza	
7543	0	60.07	0.00	2.0	0	Residenza	Residenza
7544	0	17.56	0.00	2.5	0	Residenza	Residenza
7545	0	52.38	0.00	2.0	0	Residenza	Residenza
7546	0	49.59	0.00	2.0	0	Residenza	Residenza
7547	0	13.19	0.00	1.0	0	Residenza	Residenza
Totale:							
		300.34	0.00				

U.V. N°	H (m)	Superficie (m ²)	Volume (m ³)	Piani	Piani interr.	Uso prev.	Uso piano terra
2064	0	22.79	0.00	1.0	0	Garage	Garage
2067	0	25.66	0.00	1.0	0	Baracca	Baracca
Totale:							
		348.79	0.00				

Giudizio di valore

Edificio	Integrità fisica	Valore dell'edificio
2383	con rilevanti manomissioni (con modifiche sugli elementi strutturali e all'impianto distributivo)	Scarso

Edificio	Integrità fisica	Valore dell'edificio
22430		

Comune di Montemurlo

Rilievo degli altri edifici di antico impianto

Scheda n°100

Utoe: 1

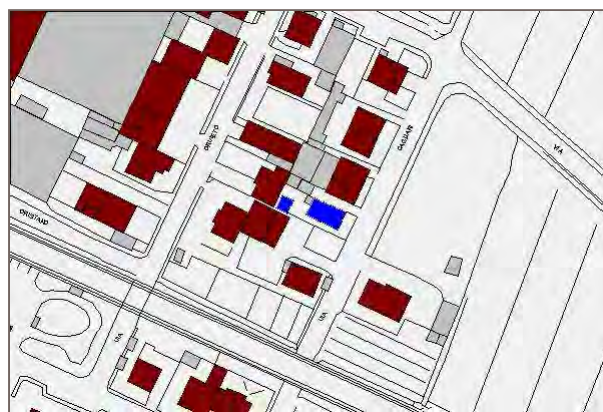
Descrizione:

Indirizzo: **VIA CAGLIARI 20,22** Toponimo:

Data del rilievo: **28/11/2007**

Area totale: **113.22 m²**

Volume totale: **743.92 m³ (stima)**



zone residenziali	elementi del suolo	altre indicazioni
edifici complessi ed aggregazioni di edifici mono	parcheggio pubblico	edifici dismessi
schiere singole e aggregate	verde pubblico attrezzato	edificio di interesse storico architettonico
ville e vilini	verde pubblico sportivo	sovrapposizione di funzioni
palazzine	parchi e giardini privati di pregio	percorsi pedonali e sentieri
case in linea	oro	accessi pedonali
case rurali	aree pavimentate	accessi carrabili
	aree semipermeabili e permeabili	numero di piani
	depositi a cielo aperto	cantieri
annessi		degrado ambientale e architettonico
annessi in muratura	elementi vegetazionali	restrizioni leggere
tetti	alberature isolate o raggruppate a filari	restrizioni in muratura
baracche	boschi e/o macchie	muri di pregio
		tabernacoli o similari
zone non residenziali		
industrie ed artigianati	acque	
attrezzature commerciali	corsi d'acqua e laghi	
servizi	opere idrauliche	
complessi direzionali		
attrezzature ricreative	colture	
distributori di carburanti	tipo di coltura	
edificio per attività agricole		



Rilievo urbano

Informazioni generali

Edifici appartenenti alla scheda: 22344,22432

Presenza giardino: si

Pavimentazione pertinenza: porfido



Planimetria con numerazione degli edifici e dei punti di vista

FOTO N° 1380 (EDIFICIO 22344)



FOTO N° 1381 (EDIFICIO 22344)



FOTO N° 1382 (EDIFICIO 22344)



FOTO N° 1391 (EDIFICIO 22432)



Descrizione morfologica e tipologica

Edificio n. 22344

Tipologia: villa o villino

N. alloggi: 1

Caratteristiche architettoniche	Elementi incongrui	Paramento esterno
Presenza sottotetto: si	Infissi inadeguati: assenti	Paramento prevalente: intonaco
Presenza seminterrato: no	Dispositivi di oscuramento inadeguati: assenti	Colore intonaco: giallo
Tipo di copertura: a falde	Materiali di gronda inadeguati: travetti di cemento e tavelle	Presenza basamento in pietra: no
Stato della copertura: buono		

Elementi di pregio: no

Presenza di superfetazioni: si

Terrazzo realizzato in cemento posto sul prospetto frontale e sostenuto da due pilastri in cemento.

Edificio n. 22432

Tipologia:

N. alloggi:

edificio precario

Caratteristiche dimensionali ed usi

U.V. N°	H (m)	Superficie (m ²)	Volume (m ³)	Piani	Piani interr.	Uso prev.	Uso piano terra
1799	0	89.83	0.00	2.5	0	Residenza	Residenza
Totale:		89.83	0.00				

U.V. N°	H (m)	Superficie (m ²)	Volume (m ³)	Piani	Piani interr.	Uso prev.	Uso piano terra
1794	0	23.39	0.00	1.0	0	Garage	Garage
Totale:		113.22	0.00				

Giudizio di valore

Edificio	Integrità fisica	Valore dell'edificio
22344	mediamente conservato (occorrente di manutenzione ordinaria e straordinaria)	Scarso

Edificio	Integrità fisica	Valore dell'edificio
22432		

Comune di Montemurlo

Rilievo degli altri edifici di antico impianto

Scheda n°101

Utoe: 1

Descrizione:

Indirizzo: **VIA FORNACELLE**

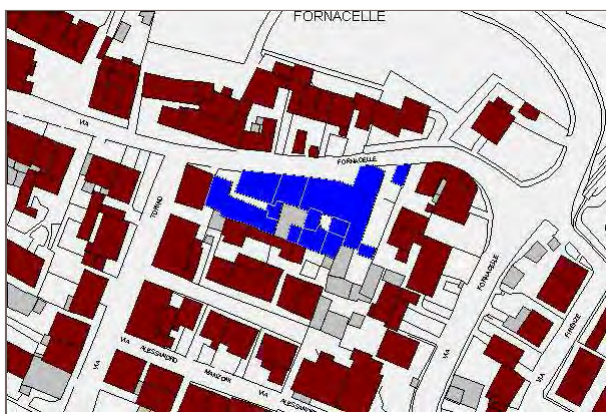
41,43,45,47,49,51,53,55,57,59,61,63,67,69,71,73,75,77,79

VIA TORINO 9 Toponimo:

Data del rilievo: **12/11/2007**

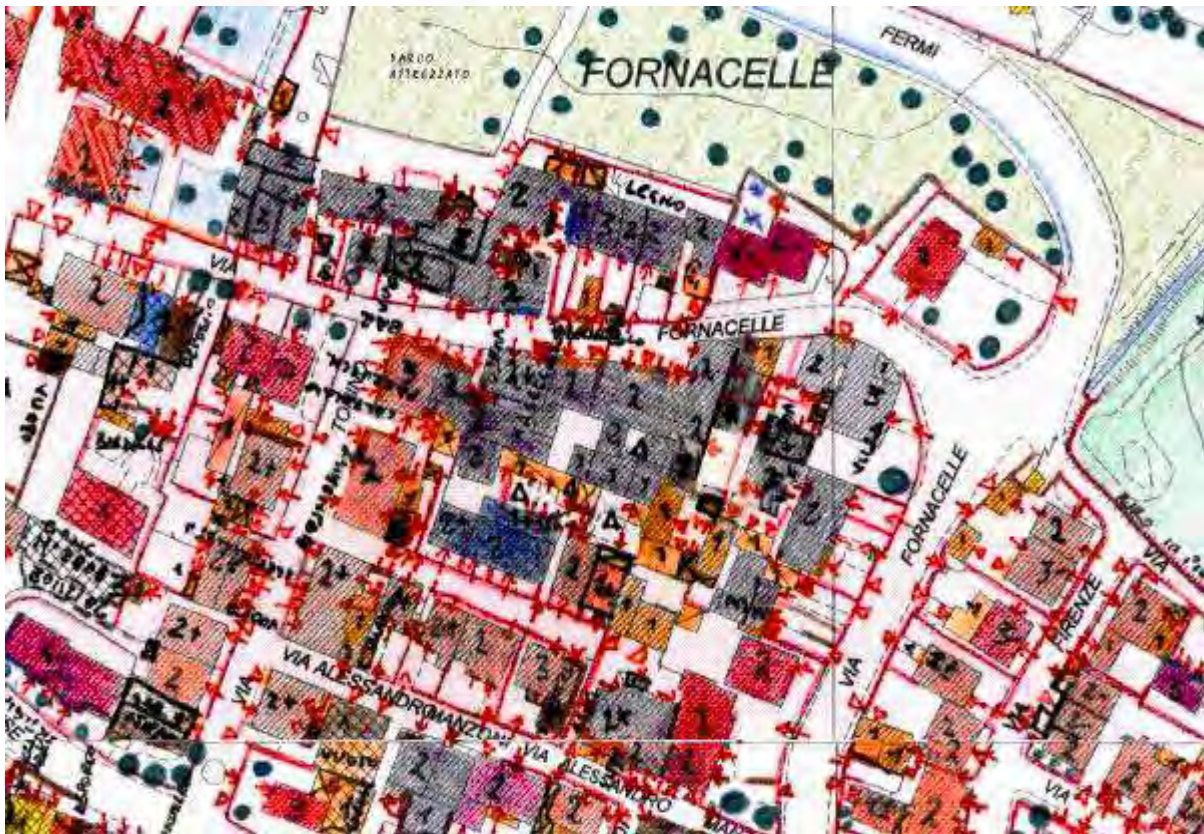
Area totale: **1251.69 m²**

Volume totale: **7587.83 m³ (stima)**





zone residenziali	elementi del suolo	altre indicazioni
edifici complessi ed aggregazioni di edifici mono	parcheggi pubblici	edifici dismessi
schiere singole e aggregate	verde pubblico attrezzato	edificio di interesse storico architettonico
ville e vilini	verde pubblico sportivo	sovrapposizione di funzioni
palazzine	parchi e giardini privati di pregio	percorsi pedonali e sentieri
case in linea	oro	accessi pedonali
case rurali	aree pavimentate	accessi carrabili
	aree semipermiabili e permeabili	numero di piani
	depositi a cielo aperto	cantieri
annessi	elementi vegetazionali	degrado ambientale e architettonico
annessi in muratura	alberature isolate o raggruppate a filari	recinzioni leggere
tetti	boschi e/o macchie	recinzioni in muratura
baracche		muri di pregio
zone non residenziali	acque	tabernacoli o similari
industrie ed artigianati	corsi d'acqua e laghi	
attrezzature commerciali	opere idrauliche	
servizi		
complessi direzionali	culture	
attrezzature ricreative	tipo di coltura	
distributori di carburanti		
edifici per attività agricole		



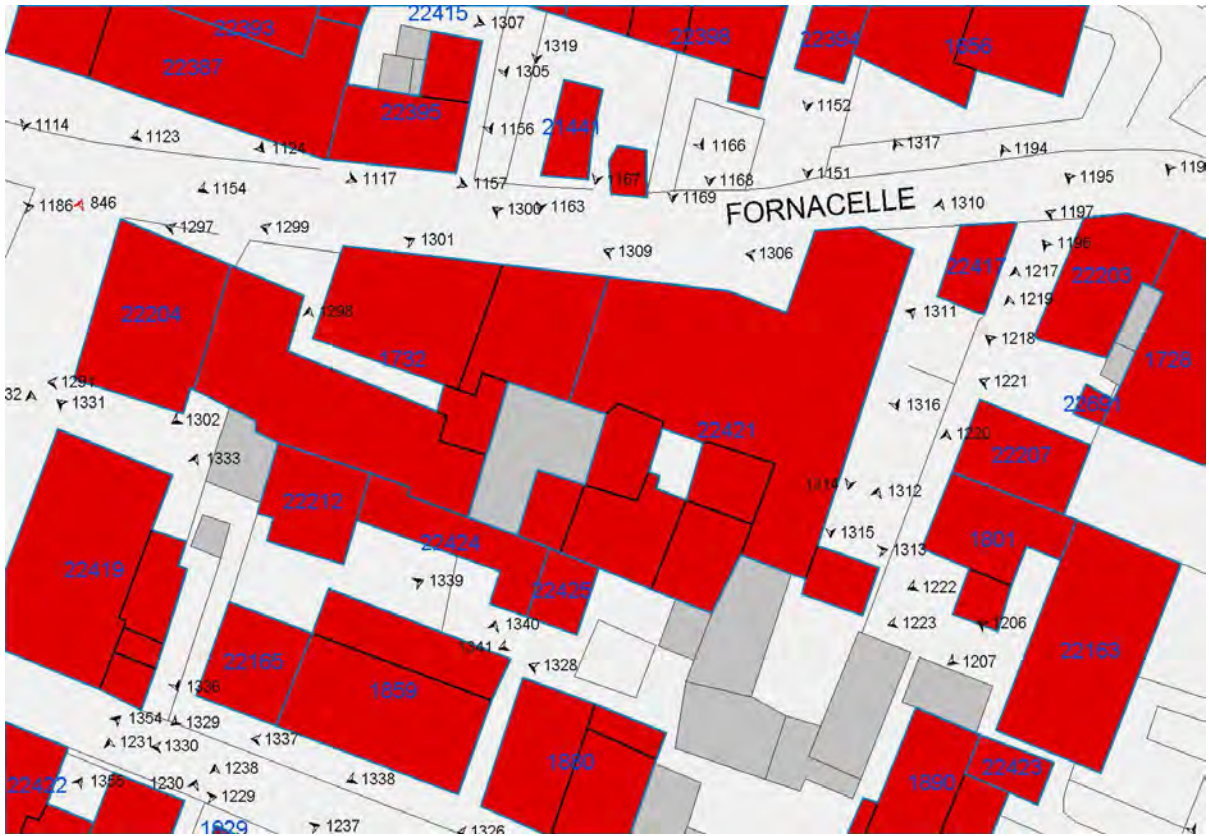
Rilievo urbano

Informazioni generali

Edifici appartenenti alla scheda: 22417,22421,1732

Presenza giardino: no

Pavimentazione pertinenza: in asfalto



Planimetria con numerazione degli edifici e dei punti di vista

FOTO N° 1297 (EDIFICIO 1732)



FOTO N° 1298 (EDIFICIO 1732)



FOTO N° 1299 (EDIFICIO 1732)



FOTO N° 1300 (EDIFICIO 1732)



FOTO N° 1301 (EDIFICIO 1732)



FOTO N° 1302 (EDIFICIO 1732)



FOTO N° 1317 (EDIFICIO 22417)



FOTO N° 1313 (EDIFICIO 22421)



FOTO N° 1309 (EDIFICIO 22421)



FOTO N° 1306 (EDIFICIO 22421)



FOTO N° 1310 (EDIFICIO 22421)



FOTO N° 1311 (EDIFICIO 22421)



FOTO N° 1316 (EDIFICIO 22421)



FOTO N° 1314 (EDIFICIO 22421)



FOTO N° 1312 (EDIFICIO 22421)



FOTO N° 1315 (EDIFICIO 22421)



Descrizione morfologica e tipologica

Edificio n. 22417

Tipologia:

N. alloggi:

edificio precario

Edificio n. 22421

Tipologia: schiera rifusa

N. alloggi: 7

Caratteristiche architettoniche	Elementi incongrui	Paramento esterno
Presenza sottotetto: no	Infissi inadeguati: assenti	Paramento prevalente: intonaco
Presenza seminterrato: no	Dispositivi di oscuramento inadeguati: persiane in alluminio	Colore intonaco: giallo
Tipo di copertura: a falde	Materiali di gronda inadeguati: cemento	Presenza basamento in pietra: si
Stato della copertura: buono		

Elementi di pregio: no

Presenza di superfetazioni:

Edificio n. 1732

Tipologia: schiera rifusa

N. alloggi: 6

Caratteristiche architettoniche	Elementi incongrui	Paramento esterno
Presenza sottotetto: si	Infissi inadeguati: assenti	Paramento prevalente: intonaco
Presenza seminterrato: no	Dispositivi di oscuramento inadeguati: avvolgibili	Colore intonaco: giallo
Tipo di copertura: a capanna	Materiali di gronda inadeguati: travetti di cemento e tavelle	Presenza basamento in pietra: no
Stato della copertura: buono		

Elementi di pregio: no

Presenza di superfetazioni:

Caratteristiche dimensionali ed usi

U.V. N°	H (m)	Superficie (m ²)	Volume (m ³)	Piani	Piani interr.	Uso prev.	Uso piano terra
9618	0	36.00	0.00	1.0	0	Garage	Garage
Totale:							
		36.00	0.00				

U.V. N°	H (m)	Superficie (m ²)	Volume (m ³)	Piani	Piani interr.	Uso prev.	Uso piano terra
9652	0	38.92	0.00	2.0	0	Residenza	Residenza
9655	0	37.01	0.00	1.0	0	Residenza	Residenza
9657	0	68.09	0.00	2.0	0	Industria e artigianato	Industria e artigianato

8935	0	26.55	0.00	1.0	0	Residenza	Residenza
9659	0	26.78	0.00	2.0	0	Residenza	Residenza
9665	0	53.21	0.00	2.0	0	Industria e artigianato	Industria e artigianato
11567	0	457.82	0.00	2.0	0	Residenza	Residenza
Totale:		744.38	0.00				

U.V. N°	H (m)	Superficie (m ²)	Volume (m ³)	Piani	Piani interr.	Uso prev.	Uso piano terra
9647	0	29.00	0.00	2.0	0	Residenza	Residenza
9625	0	144.34	0.00	2.5	0	Residenza	Residenza
9627	0	106.57	0.00	2.5	0	Residenza	Attrezzature commerciali
9628	0	227.41	0.00	2.0	0	Residenza	Residenza,Attrezzature commerciali
Totale:		1251.69	0.00				

Giudizio di valore

Edificio	Integrità fisica	Valore dell'edificio
22417		

Edificio	Integrità fisica	Valore dell'edificio
22421	con alcune manomissioni (con modifiche alle finiture e con corpi aggiunti)	Medio

Edificio	Integrità fisica	Valore dell'edificio
1732	con alcune manomissioni (con modifiche alle finiture e con corpi aggiunti)	Medio

Comune di Montemurlo

Rilievo degli altri edifici di antico impianto

Scheda n°102

Utoe: 1

Descrizione:

Indirizzo: **VIA MORECCI 62,64** Toponimo:

Data del rilievo: **13/2/2008**

Area totale: **325.83 m²**

Volume totale: **n.d.**



zone residenziali	elementi del suolo	altre indicazioni
edifici complessi ed aggregazioni di edifici mono	P parcheggio pubblico	edifici dismessi
schiero singolo e aggregato	verde pubblico attrezzato	edificio di interesse storico architettonico
vile e vilini	verde pubblico sportivo	sovrapposizione di funzioni
palazzine	parchi e giardini privati di pregio	percorsi pedonali e sentieri
case in linea	oro	accessi pedonali
case rurali	aree pavimentate	accessi carrabili
	aree semipermeabili e permeabili	numero di piani
	depositi a cielo aperto	cantieri
annessi		degrado ambientale e architettonico
annessi in muratura	elementi vegetazionali	restrizioni leggere
tettoie	alberature isolate o raggruppate a filari	restrizioni in muratura
baracche	boschi e/o macchie	muri di pregio
		tabernacoli o similari
zone non residenziali		
industrie ed artigianato	acque	
attrezzature commerciali	corsi d'acqua e laghi	
servizi	opere idrauliche	
complessi direzionali		
attrezzature ricreative	colture	
distributori di carburanti	tipo di coltura	
edificio per attività agricole		



Rilievo urbano

Informazioni generali

Edifici appartenenti alla scheda: 22433
 Presenza giardino: no
 Pavimentazione pertinenza: in asfalto



Planimetria con numerazione degli edifici e dei punti di vista

FOTO N° 1394 (EDIFICIO 22433)



FOTO N° 1395 (EDIFICIO 22433)



Descrizione morfologica e tipologica

Edificio n. 22433

Tipologia: altro

N. alloggi: 0

Caratteristiche architettoniche	Elementi incongrui	Paramento esterno
Presenza sottotetto: no	Infissi inadeguati: assenti	Paramento prevalente: intonaco
Presenza seminterrato: no	Dispositivi di oscuramento inadeguati:	Colore intonaco: grigio
Tipo di copertura: a capanna	Materiali di gronda inadeguati: assenti	Presenza basamento in pietra: no
Stato della copertura: pessimo		

Elementi di pregio: no

Presenza di superfetazioni: no

Caratteristiche dimensionali ed usi

U.V. N°	H (m)	Superficie (m ²)	Volume (m ³)	Piani	Piani interr.	Uso prev.	Uso piano terra
7949	0	32.99	0.00	0.0	0	Garage	
9772	0	292.84	0.00	1.0	0	Industria e artigianato	Industria e artigianato
Totale:		325.83	0.00				

Giudizio di valore

Edificio	Integrità fisica	Valore dell'edificio
22433	mediamente conservato (occorrente di manutenzione ordinaria e straordinaria)	Scarso

Comune di Montemurlo

Rilievo degli altri edifici di antico impianto

Scheda n°103

Utoe: 1

Descrizione:

Indirizzo: **nessun indirizzo associato**

Toponimo:

Data del rilievo: **27/11/2007**

Area totale: **28.66 m²**

Volume totale: **85.99 m³ (stima)**



zone residenziali	elementi del suolo	altre indicazioni
edifici complessi ed aggregazioni di edifici mono	parcheggio pubblico	edifici dismessi
schiere singole e aggregate	verde pubblico attrezzato	edificio di interesse storico architettonico
ville e vilini	verde pubblico sportivo	sovrapposizione di funzioni
palazzine	parchi e giardini privati di pregio	percorsi pedonali e sentieri
case in linea	oro	accessi pedonali
case rurali	aree pavimentate	accessi carrabili
	aree semipermiabili e permeabili	numero di piani
	depositi a cielo aperto	cantieri
annessi		degrado ambientale e architettonico
annessi in muratura	elementi vegetazionali	recinzioni leggere
tetti	alberature isolate o raggruppate a filari	recinzioni in muratura
baracche	boschi e/o macchie	muri di pregio
		tabernacoli o similari
zone non residenziali		
industrie ed artigianati	acque	
attrezzature commerciali	corsi d'acqua e laghi	
servizi	opere idrauliche	
complessi direzionali		
attrezzature ricreative	culture	
distributori di carburanti	tipo di coltura	
edifici per attività agricole		



Rilievo urbano

Informazioni generali

Edifici appartenenti alla scheda: 22434
 Presenza giardino: no
 Pavimentazione pertinenza: in asfalto



Planimetria con numerazione degli edifici e dei punti di vista

FOTO N° 1396 (EDIFICIO 22434)



Descrizione morfologica e tipologica

Edificio n. 22434

Tipologia:

N. alloggi:

edificio precario

Caratteristiche dimensionali ed usi

U.V. N°	H (m)	Superficie (m ²)	Volume (m ³)	Piani	Piani interr.	Uso prev.	Uso piano terra
203	0	6.26	0.00	1.0	0	Garage	Garage
207	0	22.40	0.00	1.0	0	Garage	Garage
Totale:		28.66	0.00				

Giudizio di valore

Edificio	Integrità fisica	Valore dell'edificio
22434		

Comune di Montemurlo

Rilievo degli altri edifici di antico impianto

Scheda n°104

Utoe: 1

Descrizione:

Indirizzo: **VIA CASINI 70** Toponimo:

Data del rilievo: **27/11/2007**

Area totale: **51.80 m²**

Volume totale: **299.62 m³ (stima)**



zone residenziali	elementi del suolo	altre indicazioni
edifici complessi ed aggregazioni di edifici mono	parcheggio pubblico	edifici dismessi
schiere singole e aggregate	verde pubblico attrezzato	edificio di interesse storico architettonico
ville e vilini	verde pubblico sportivo	sovrapposizione di funzioni
palazzine	parchi e giardini privati di pregio	percorsi pedonali e sentieri
case in linea	oro	accessi pedonali
case rurali	aree pavimentate	accessi carrabili
annessi	aree semipermiabili e permeabili	numero di piani
annessi in muratura	depositi a cielo aperto	cantieri
taccuini	elementi vegetazionali	degrado ambientale e architettonico
baracche	alberature isolate o raggruppate a filari	restrizioni leggere
zone non residenziali	boschi e/o macchie	restrizioni in muratura
industrie ed artigianati	acque	muri di pregio
attrezzature commerciali	corsi d'acqua e laghi	tabernacoli o similari
servizi	opere idrauliche	
complessi direzionali	colture	
attrezzature ricreative	tipo di coltura	
distributori di carburanti		
edifici per attività agricole		



Rilievo urbano

Informazioni generali

Edifici appartenenti alla scheda: 21801
 Presenza giardino:
 Pavimentazione pertinenza: terra battuta



Planimetria con numerazione degli edifici e dei punti di vista

FOTO N° 1397 (EDIFICIO 21801)



FOTO N° 1398 (EDIFICIO 21801)



FOTO N° 1528 (EDIFICIO 21801)



Descrizione morfologica e tipologica

Edificio n. 21801

Tipologia: casa rurale

N. alloggi: 1

Caratteristiche architettoniche	Elementi incongrui	Paramento esterno
Presenza sottotetto: no	Infissi inadeguati: assenti	Paramento prevalente: intonaco
Presenza seminterrato: no	Dispositivi di oscuramento inadeguati: assenti	Colore intonaco: grigio
Tipo di copertura: a capanna	Materiali di gronda inadeguati: assenti	Presenza basamento in pietra: no
Stato della copertura: discreto		

Elementi di pregio: no

Presenza di superfetazioni: si

E' presente un corpo aggiunto.

Caratteristiche dimensionali ed usi

U.V. N°	H (m)	Superficie (m ²)	Volume (m ³)	Piani	Piani interr.	Uso prev.	Uso piano terra
2042	0	48.07	0.00	2.0	0	Residenza	Residenza
11576	0	3.73	0.00	1.0	0	Residenza	Residenza
Totale:							
		51.80	0.00				

Giudizio di valore

Edificio	Integrità fisica	Valore dell'edificio
21801	con alcune manomissioni (con modifiche alle finiture e con corpi aggiunti)	Scarso

Comune di Montemurlo

Rilievo degli altri edifici di antico impianto

Scheda n°105

Utoe: 1

Descrizione:

Indirizzo: **VIA CASINI 34,36,38** Toponimo:

Data del rilievo: **27/11/2007**

Area totale: **251.10 m²**

Volume totale: **n.d.**



zone residenziali	elementi del suolo	altre indicazioni
edifici complessi ed aggregazioni di edifici mono	parcheggio pubblico	edifici dismessi
schiere singole e aggregate	verde pubblico attrezzato	edificio di interesse storico architettonico
ville e vilini	verde pubblico sportivo	sovrapposizione di funzioni
palazzine	parchi e giardini privati di pregio	percorsi pedonali e sentieri
case in linea	oro	accessi pedonali
case rurali	aree pavimentate	accessi carrabili
	aree semipermeabili e permeabili	numero di piani
	depositi a cielo aperto	cantieri
annessi		degrado ambientale e architettonico
annessi in muratura	elementi vegetazionali	rinzioni leggere
tetti	alberature isolate o raggruppate a filari	recinzioni in muratura
baracche	boschi e/o macchie	muri di pregio
		tabernacoli o similari
zone non residenziali		
industrie ed artigianati	acque	
attrezzature commerciali	corsi d'acqua e laghi	
servizi	opere idrauliche	
complessi direzionali		
attrezzature ricreative	colture	
distributori di carburanti	tipo di coltura	
edifici per attività agricole		



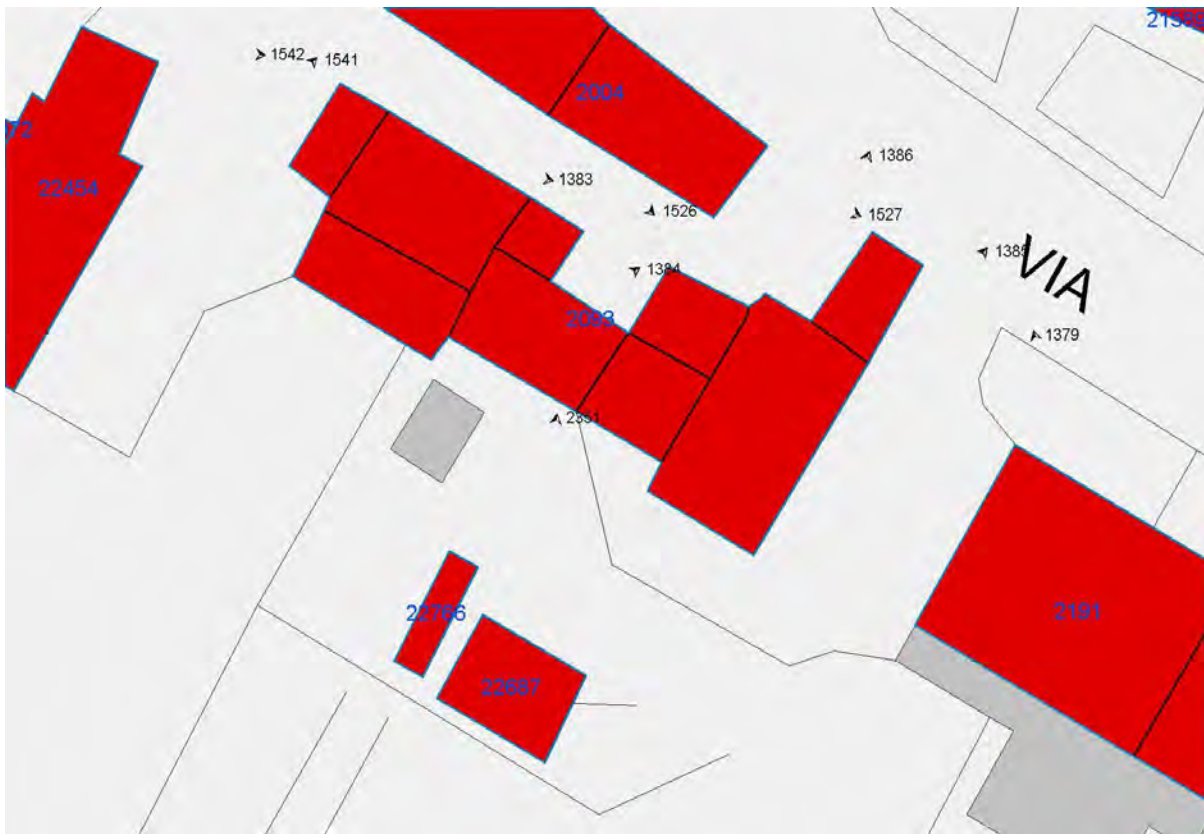
Rilievo urbano

Informazioni generali

Edifici appartenenti alla scheda: 2093,22687,22766

Presenza giardino: si

Pavimentazione pertinenza: porfido



Planimetria con numerazione degli edifici e dei punti di vista

FOTO N° 1383 (EDIFICIO 2093)



FOTO N° 1384 (EDIFICIO 2093)




FOTO N° 1385 (EDIFICIO 2093)



FOTO N° 1386 (EDIFICIO 2093)



FOTO N° 2351 (EDIFICIO 22687)



Descrizione morfologica e tipologica

Edificio n. 2093

Tipologia: schiera rifusa

N. alloggi: 4

Caratteristiche architettoniche	Elementi incongrui	Paramento esterno
Presenza sottotetto: no	Infissi inadeguati: alluminio	Paramento prevalente: intonaco
Presenza seminterrato: no	Dispositivi di oscuramento inadeguati: persiane in alluminio	Colore intonaco: giallo
Tipo di copertura: a falde	Materiali di gronda inadeguati: cemento	Presenza basamento in pietra: no
Stato della copertura: buono		

Elementi di pregio: no

Presenza di superfetazioni: si

Sono presenti varie modifiche sugli elementi strutturali e all'impianto distributivo; sono visibili corpi aggiunti, nonché ampliamenti di superficie.

Edificio n. 22687

Tipologia:

N. alloggi:

edificio precario

Edificio n. 22766

Tipologia:

N. alloggi:

edificio precario

Caratteristiche dimensionali ed usi

U.V. N°	H (m)	Superficie (m ²)	Volume (m ³)	Piani	Piani interr.	Uso prev.	Uso piano terra
144	0	38.50	0.00	2.0	0	Residenza	Residenza
150	0	7.80	0.00	1.0	0	Residenza	Residenza
7533	0	10.86	0.00	2.0	0	Residenza	Residenza
7534	0	25.38	0.00	2.0	0	Residenza	Residenza
7535	0	30.52	0.00	2.0	0	Residenza	Residenza
7536	0	14.90	0.00	2.0	0	Residenza	Residenza
7537	0	18.53	0.00	2.0	0	Residenza	Residenza
7538	0	58.41	0.00	2.0	0	Residenza	Residenza
7539	0	14.49	0.00	1.0	0	Residenza	Residenza
Totale:		219.38	0.00				

U.V. N°	H (m)	Superficie (m ²)	Volume (m ³)	Piani	Piani interr.	Uso prev.	Uso piano terra
175	0	23.56	0.00	1.0	0	Garage	Garage
Totale:		242.93	0.00				

U.V. N°	H (m)	Superficie (m ²)	Volume (m ³)	Piani	Piani interr.	Uso prev.	Uso piano terra
169	0	8.16	0.00	0.0	0	Tettoia	

Totale:		251.10	0.00
---------	--	--------	------

Giudizio di valore

Edificio	Integrità fisica	Valore dell'edificio
2093	con rilevanti manomissioni (con modifiche sugli elementi strutturali e all'impianto distributivo)	Scarso

Edificio	Integrità fisica	Valore dell'edificio
22687		

Edificio	Integrità fisica	Valore dell'edificio
22766		

Comune di Montemurlo

Rilievo degli altri edifici di antico impianto

Scheda n°106

Utoe: 1

Descrizione:

Indirizzo: **VIA BARZANO 53** Toponimo:

Data del rilievo: **28/11/2007**

Area totale: **143.00 m²**

Volume totale: **858.03 m³ (stima)**



zone residenziali	elementi del suolo	altre indicazioni
edifici complessi ed aggregazioni di edifici mono	parcheggio pubblico	edifici dismessi
schiere singole e aggregate	verde pubblico attrezzato	edificio di interesse storico architettonico
ville e vilini	verde pubblico sportivo	sovrapposizione di funzioni
palazzine	parchi e giardini privati di pregio	percorsi pedonali e sentieri
case in linea	oro	accessi pedonali
case rurali	aree pavimentate	accessi carrabili
	aree semipermeabili e permeabili	numero di piani
	depositi a cielo aperto	cantieri
annessi		degrado ambientale e architettonico
annessi in muratura	elementi vegetazionali	recinzioni leggere
tettioli	alberature isolate o raggruppate a filari	recinzioni in muratura
baracche	boschi e/o macchie	muri di pregio
zone non residenziali		tabernacoli o similari
industrie ed artigianati	acque	
attrezzature commerciali	corsi d'acqua e laghi	
servizi	opere idrauliche	
complessi direzionali	colture	
attrezzature ricreative	tipo di coltura	
distributori di carburanti		
edifici per attività agricole		



Rilievo urbano

Informazioni generali

Edifici appartenenti alla scheda: 3217

Presenza giardino: no

Pavimentazione pertinenza: terra battuta



Planimetria con numerazione degli edifici e dei punti di vista

FOTO N° 1399 (EDIFICIO 3217)



FOTO N° 1400 (EDIFICIO 3217)



FOTO N° 1401 (EDIFICIO 3217)



FOTO N° 1402 (EDIFICIO 3217)



Descrizione morfologica e tipologica

Edificio n. 3217

Tipologia: casa rurale

N. alloggi: 1

Caratteristiche architettoniche	Elementi incongrui	Paramento esterno
Presenza sottotetto: no	Infissi inadeguati: assenti	Paramento prevalente: rivestimento lapideo
Presenza seminterrato: no	Dispositivi di oscuramento inadeguati: assenti	Colore intonaco:
Tipo di copertura: a capanna	Materiali di gronda inadeguati: assenti	Presenza basamento in pietra: no
Stato della copertura: discreto		

Elementi di pregio: no

Presenza di superfetazioni: no

Caratteristiche dimensionali ed usi

U.V. N°	H (m)	Superficie (m ²)	Volume (m ³)	Piani	Piani interr.	Uso prev.	Uso piano terra
1133	0	96.34	0.00	2.0	0	Residenza	Residenza
6732	0	46.67	0.00	2.0	0	Residenza	Residenza
Totale:		143.00	0.00				

Giudizio di valore

Edificio	Integrità fisica	Valore dell'edificio
3217	mediamente conservato (occorrente di manutenzione ordinaria e straordinaria)	Medio

Comune di Montemurlo

Rilievo degli altri edifici di antico impianto

Scheda n°109

Utoe: 4

Descrizione:

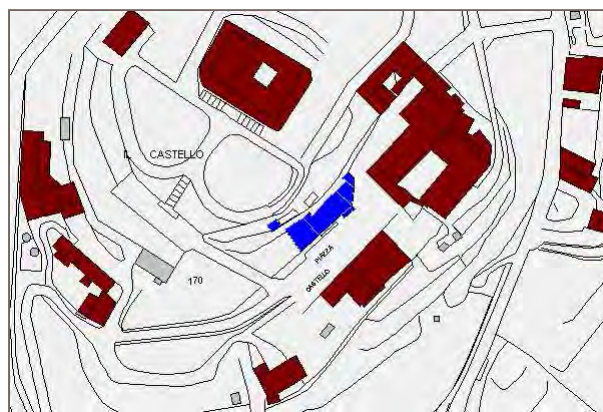
Indirizzo: **PIAZZA CASTELLO 16,17,17/1,18,19**

Toponimo:

Data del rilievo: **24/1/2008**

Area totale: **263.21 m²**

Volume totale: **n.d.**



zone residenziali	elementi del suolo	altre indicazioni
edifici complessi ed aggregazioni di edifici mono	parcheggio pubblico	edifici dismessi
schiere singole e aggregate	verde pubblico attrezzato	edificio di interesse storico architettonico
ville e vilini	verde pubblico sportivo	sovrapposizione di funzioni
palazzine	parchi e giardini privati di pregio	percorsi pedonali e sentieri
case in linea	oro	accessi pedonali
case rurali	aree pavimentate	accessi carrabili
	aree semipermeabili e permeabili	numero di piani
	depositi a cielo aperto	cantieri
annessi		degrado ambientale e architettonico
annessi in muratura	elementi vegetazionali	restrizioni leggere
taccuini	alberature isolate o raggruppate a filari	restrizioni in muratura
baracche	boschi e/o macchie	muri di pregio
		tabernacoli o similari
zone non residenziali		
industrie ed artigianato	acque	
attrezzature commerciali	corsi d'acqua e laghi	
servizi	opere idrauliche	
complessi direzionali		
attrezzature ricreative	colture	
distributori di carburanti	tipo di coltura	
edifici per attività agricole		



Rilievo urbano

Informazioni generali

Edifici appartenenti alla scheda: 2216,21452

Presenza giardino: si

Pavimentazione pertinenza: in cotto



Planimetria con numerazione degli edifici e dei punti di vista

FOTO N° 1509 (EDIFICIO 2216)



FOTO N° 1510 (EDIFICIO 2216)



FOTO N° 1511 (EDIFICIO 2216)



FOTO N° 1512 (EDIFICIO 2216)



Descrizione morfologica e tipologica

Edificio n. 2216

Tipologia: schiera rifusa

N. alloggi: 6

Caratteristiche architettoniche	Elementi incongrui	Paramento esterno
Presenza sottotetto: no	Infissi inadeguati: assenti	Paramento prevalente: intonaco
Presenza seminterrato: si	Dispositivi di oscuramento inadeguati: assenti	Colore intonaco: giallo
Tipo di copertura: a capanna	Materiali di gronda inadeguati: assenti	Presenza basamento in pietra: no
Stato della copertura: buono		

Elementi di pregio: no

Presenza di superfetazioni: si

Tettoie realizzate con struttura in legno, tavelle e copertura in coppi. Tali strutture sono sorrette da pilastri costruiti con mattoni pieni.

Edificio n. 21452

Tipologia: altro

N. alloggi: 0

Caratteristiche architettoniche	Elementi incongrui	Paramento esterno
Presenza sottotetto: no	Infissi inadeguati: assenti	Paramento prevalente: rivestimento lapideo
Presenza seminterrato:	Dispositivi di oscuramento inadeguati:	Colore intonaco:
Tipo di copertura: piana	Materiali di gronda inadeguati: assenti	Presenza basamento in pietra:
Stato della copertura: buono		

Elementi di pregio: no

Presenza di superfetazioni: si

Caratteristiche dimensionali ed usi

U.V. N°	H (m)	Superficie (m ²)	Volume (m ³)	Piani	Piani interr.	Uso prev.	Uso piano terra
8957	0	12.17	0.00	2.0	1	Residenza	Residenza
8964	0	30.01	0.00	3.0	1	Residenza	Residenza
11519	0	124.15	0.00	3.0	1	Residenza	Residenza
11520	0	8.68	0.00	0.0	0	Tettoia	
11521	0	76.61	0.00	2.0	1	Residenza	Residenza
Totale:		251.64	0.00				

U.V. N°	H (m)	Superficie (m ²)	Volume (m ³)	Piani	Piani interr.	Uso prev.	Uso piano terra
9711	0	11.58	0.00	0.0	1	Annesso	
Totale:		263.21	0.00				

Giudizio di valore

Edificio	Integrità fisica	Valore dell'edificio
2216	con alcune manomissioni (con modifiche alle finiture e con corpi aggiunti)	Discreto

Edificio	Integrità fisica	Valore dell'edificio
21452	perfettamente conservato	Discreto

Comune di Montemurlo

Rilievo degli altri edifici di antico impianto

Scheda n°110

Utoe: 1

Descrizione:

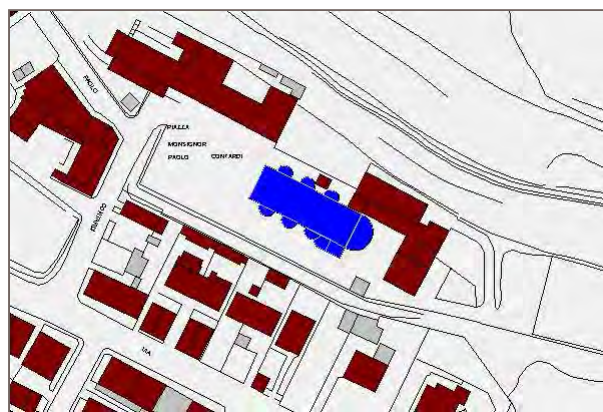
Indirizzo: **nessun indirizzo associato**

Toponimo:

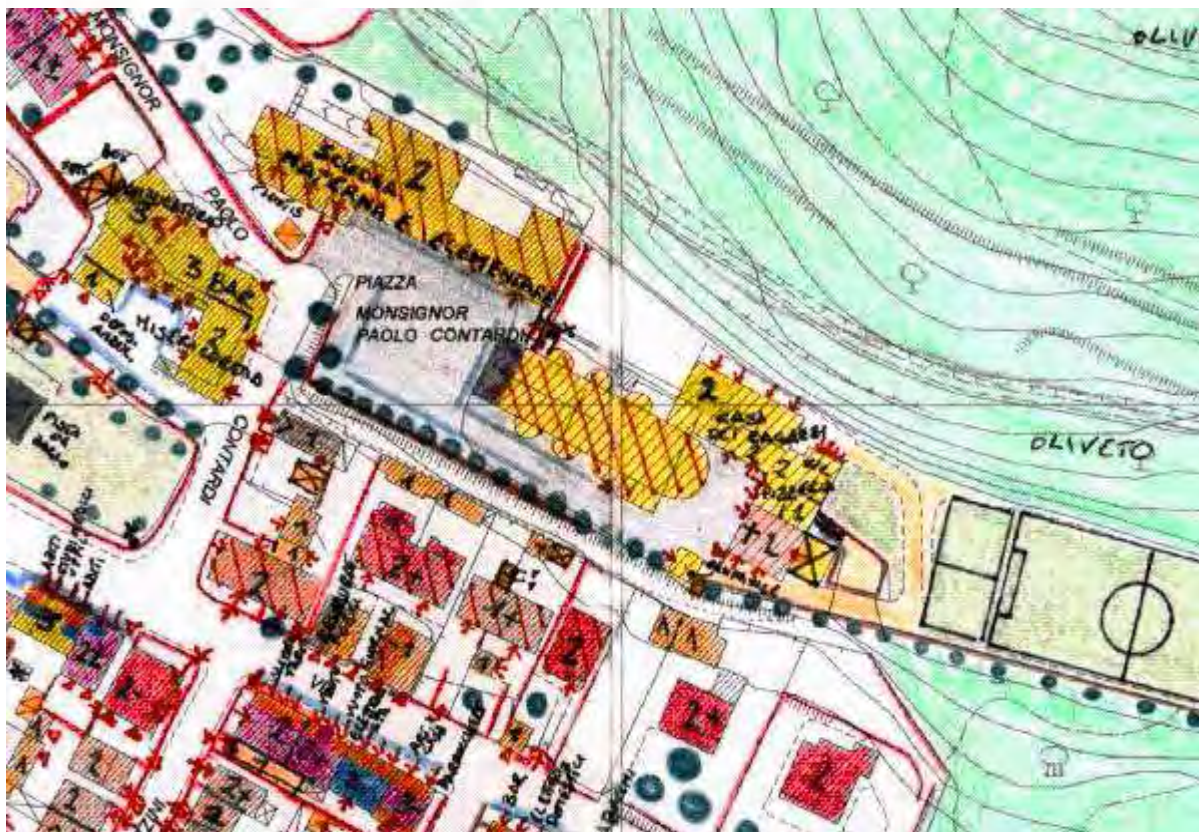
Data del rilievo: **27/12/2007**

Area totale: **745.77 m²**

Volume totale: **2237.31 m³ (stima)**



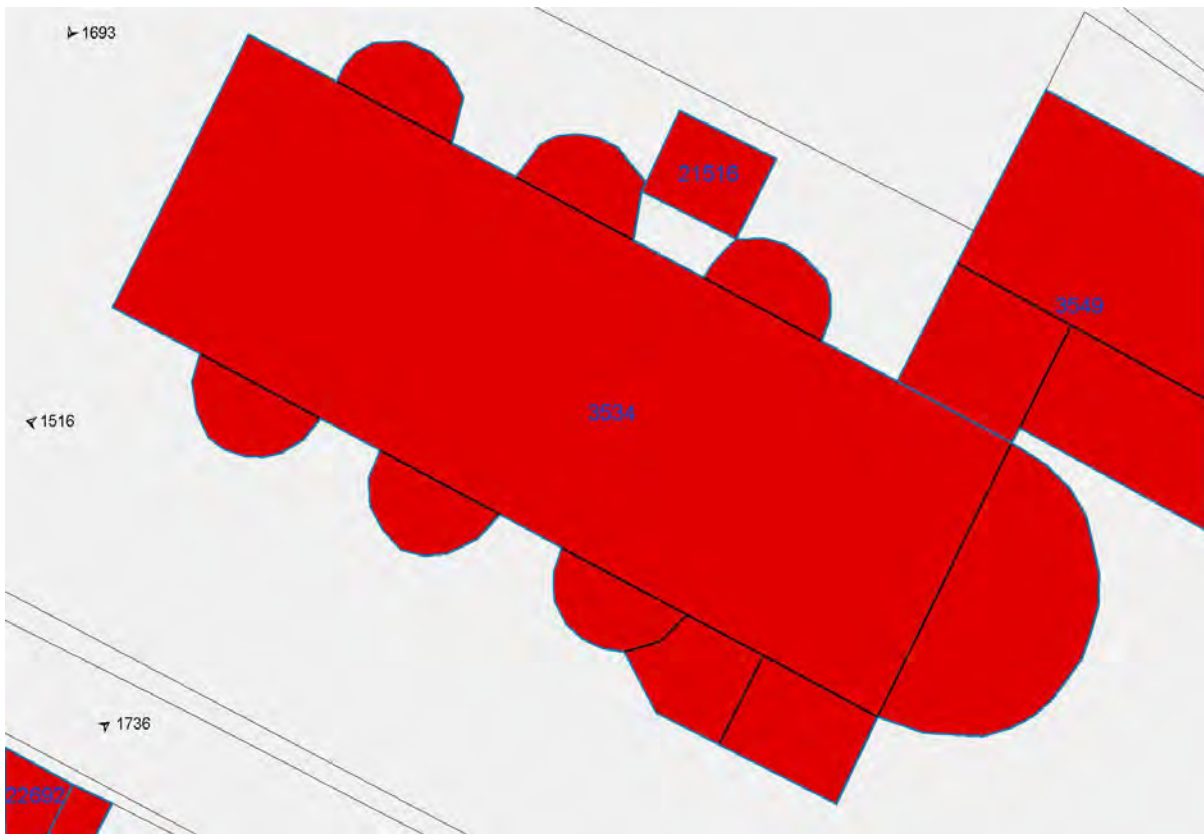
zone residenziali	elementi del suolo	altre indicazioni
edifici complessi ed aggregazioni di edifici mono	parcheggio pubblico	edifici dismessi
schiere singole e aggregate	verde pubblico attrezzato	edifici di interesse storico architettonico
ville e vilini	verde pubblico sportivo	sovrapposizione di funzioni
palazzine	parchi e giardini privati di pregio	percorsi pedonali e sentieri
case in linea	oro	accessi pedonali
case rurali	aree pavimentate	accessi carrabili
	aree semipermeabili e permeabili	numero di piani
	depositi a cielo aperto	cantieri
annessi		degrado ambientale e architettonico
annessi in muratura	elementi vegetazionali	recinzioni leggere
taccuini	alberature isolate o raggruppate a filari	recinzioni in muratura
baracche	boschi e/o macchie	muri di pregio
		tabernacoli o similari
zone non residenziali		
industrie ed artigianati	acque	
attrezzature commerciali	corsi d'acqua e laghi	
servizi	opere idrauliche	
complessi direzionali		
attrezzature ricreative	culture	
distributori di carburanti	tipo di coltura	
edifici per attività agricole		



Rilievo urbano

Informazioni generali

Edifici appartenenti alla scheda: 3534
 Presenza giardino: no
 Pavimentazione pertinenza: in asfalto



Planimetria con numerazione degli edifici e dei punti di vista

FOTO N° 1514 (EDIFICIO 3534)



FOTO N° 1516 (EDIFICIO 3534)



FOTO N° 1517 (EDIFICIO 3534)



FOTO N° 1519 (EDIFICIO 3534)



Descrizione morfologica e tipologica

Edificio n. 3534

Tipologia: altro

N. alloggi: 0

Caratteristiche architettoniche	Elementi incongrui	Paramento esterno
Presenza sottotetto: no	Infissi inadeguati: assenti	Paramento prevalente: intonaco
Presenza seminterrato: no	Dispositivi di oscuramento inadeguati: assenti	Colore intonaco: giallo
Tipo di copertura: a capanna	Materiali di gronda inadeguati: assenti	Presenza basamento in pietra: no
Stato della copertura: buono		

Elementi di pregio: no

Presenza di superfetazioni: no

Caratteristiche dimensionali ed usi

U.V. N°	H (m)	Superficie (m ²)	Volume (m ³)	Piani	Piani interr.	Uso prev.	Uso piano terra
10219	0	530.99	0.00	1.0	0	Istituti religiosi	Istituti religiosi
11283	0	14.91	0.00	1.0	0	Istituti religiosi	Istituti religiosi
11284	0	15.77	0.00	1.0	0	Istituti religiosi	Istituti religiosi
11285	0	14.83	0.00	1.0	0	Istituti religiosi	Istituti religiosi
11286	0	76.50	0.00	1.0	0	Istituti religiosi	Istituti religiosi
11287	0	25.82	0.00	1.0	0	Istituti religiosi	Istituti religiosi
11288	0	20.21	0.00	1.0	0	Istituti religiosi	Istituti religiosi
11289	0	15.58	0.00	1.0	0	Istituti religiosi	Istituti religiosi
11290	0	15.98	0.00	1.0	0	Istituti religiosi	Istituti religiosi
11291	0	15.18	0.00	1.0	0	Istituti religiosi	Istituti religiosi
Totale:		745.77	0.00				

Giudizio di valore

Edificio	Integrità fisica	Valore dell'edificio
3534	perfettamente conservato	Medio

Comune di Montemurlo

Rilievo degli altri edifici di antico impianto

Scheda n°111

Utoe: 1

Descrizione:

Indirizzo: **VIA I.BADIOLI 42,44,46,48,50**

Toponimo:

Data del rilievo: **24/1/2008**

Area totale: **263.64 m²**

Volume totale: **1557.25 m³ (stima)**



zone residenziali	elementi del suolo	altre indicazioni
edifici complessi ed aggregazioni di edifici mono	parcheggio pubblico	edifici dismessi
schiere singole e aggregate	verde pubblico attrezzato	edificio di interesse storico architettonico
ville e vilini	verde pubblico sportivo	sovrapposizione di funzioni
palazzine	parchi e giardini privati di pregio	percorsi pedonali e sentieri
case in linea	oro	accessi pedonali
case rurali	aree pavimentate	accessi carrabili
	aree semipermeabili e permeabili	numero di piani
	depositi a cielo aperto	cantieri
annessi		degrado ambientale e architettonico
annessi in muratura	elementi vegetazionali	recinzioni leggere
tetti	alberature isolate o raggruppate a filari	recinzioni in muratura
baracche	boschi e/o macchie	muri di pregio
		tabernacoli o similari
zone non residenziali		
industrie ed artigianati	acque	
attrezzature commerciali	corsi d'acqua e laghi	
servizi	opere idrauliche	
complessi direzionali		
attrezzature ricreative	colture	
distributori di carburanti	tipo di coltura	
edifici per attività agricole		



Rilievo urbano

Informazioni generali

Edifici appartenenti alla scheda: 3173

Presenza giardino: si

Pavimentazione pertinenza: in pietra



Planimetria con numerazione degli edifici e dei punti di vista

FOTO N° 1513 (EDIFICIO 3173)



FOTO N° 1515 (EDIFICIO 3173)



FOTO N° 1518 (EDIFICIO 3173)



FOTO N° 1520 (EDIFICIO 3173)



Descrizione morfologica e tipologica

Edificio n. 3173

Tipologia: schiera rifusa

N. alloggi: 4

Caratteristiche architettoniche	Elementi incongrui	Paramento esterno
Presenza sottotetto: no	Infissi inadeguati: assenti	Paramento prevalente: intonaco
Presenza seminterrato: no	Dispositivi di oscuramento inadeguati: persiane in alluminio	Colore intonaco: giallo
Tipo di copertura: a capanna	Materiali di gronda inadeguati: cemento	Presenza basamento in pietra: no
Stato della copertura: buono		

Elementi di pregio: no

Presenza di superfetazioni: si

Tettini in legno e coppi posti sopra le porte d'ingresso degli alloggi con numero civico 50 e 48.

Caratteristiche dimensionali ed usi

U.V. N°	H (m)	Superficie (m ²)	Volume (m ³)	Piani	Piani interr.	Uso prev.	Uso piano terra
10197	0	92.00	0.00	2.0	0	Residenza	Residenza
11007	0	81.72	0.00	3.0	0	Residenza	Residenza
11008	0	32.27	0.00	1.0	0	Residenza	Residenza
11009	0	57.65	0.00	1.0	0	Garage	Garage
Totale:		263.64	0.00				

Giudizio di valore

Edificio	Integrità fisica	Valore dell'edificio
3173	con rilevanti manomissioni (con modifiche sugli elementi strutturali e all'impianto distributivo)	Medio

Comune di Montemurlo

Rilievo degli altri edifici di antico impianto

Scheda n°112

Utoe: 1

Descrizione:


Indirizzo: **VIA BARZANO 11,13** Toponimo:

Data del rilievo: **5/12/2007**

Area totale: **157.29 m²**

Volume totale: **800.69 m³ (stima)**





Rilievo urbano

Informazioni generali

Edifici appartenenti alla scheda: 2279
 Presenza giardino: si
 Pavimentazione pertinenza: porfido



Planimetria con numerazione degli edifici e dei punti di vista

FOTO N° 1521 (EDIFICIO 2279)



FOTO N° 1522 (EDIFICIO 2279)



FOTO N° 1523 (EDIFICIO 2279)



FOTO N° 1524 (EDIFICIO 2279)



Descrizione morfologica e tipologica

Edificio n. 2279

Tipologia: villa o villino

N. alloggi: 2

Caratteristiche architettoniche	Elementi incongrui	Paramento esterno
Presenza sottotetto: no	Infissi inadeguati: assenti	Paramento prevalente: intonaco
Presenza seminterrato: no	Dispositivi di oscuramento inadeguati: assenti	Colore intonaco: giallo
Tipo di copertura: a capanna	Materiali di gronda inadeguati: assenti	Presenza basamento in pietra: no
Stato della copertura: ottimo		

Elementi di pregio: no

Presenza di superfetazioni: si

Tettini con travi e travetti in legno, cemento e copertura in coppi post sopra le porte d'ingresso degli alloggi ai numeri civici 11 e 13 di Via Barzano.

Caratteristiche dimensionali ed usi

U.V. N°	H (m)	Superficie (m ²)	Volume (m ³)	Piani	Piani interr.	Uso prev.	Uso piano terra
184	0	41.55	0.00	2.0	0	Residenza	Residenza
6712	0	68.05	0.00	2.0	0	Residenza	Residenza
6713	0	47.69	0.00	1.0	0	Residenza	Residenza
Totale:		157.29	0.00				

Giudizio di valore

Edificio	Integrità fisica	Valore dell'edificio
2279	con alcune manomissioni (con modifiche alle finiture e con corpi aggiunti)	Discreto

Comune di Montemurlo

Rilievo degli altri edifici di antico impianto

Scheda n°113

Utoe: 1

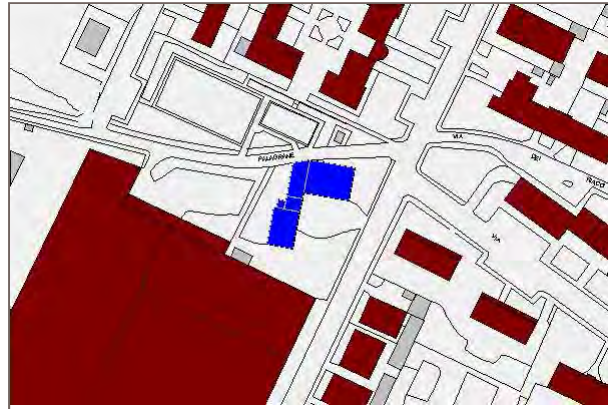
Descrizione:

Indirizzo: **VIA UDINE 80** Toponimo:

Data del rilievo: **28/11/2007**

Area totale: **454.18 m²**

Volume totale: **2211.84 m³ (stima)**



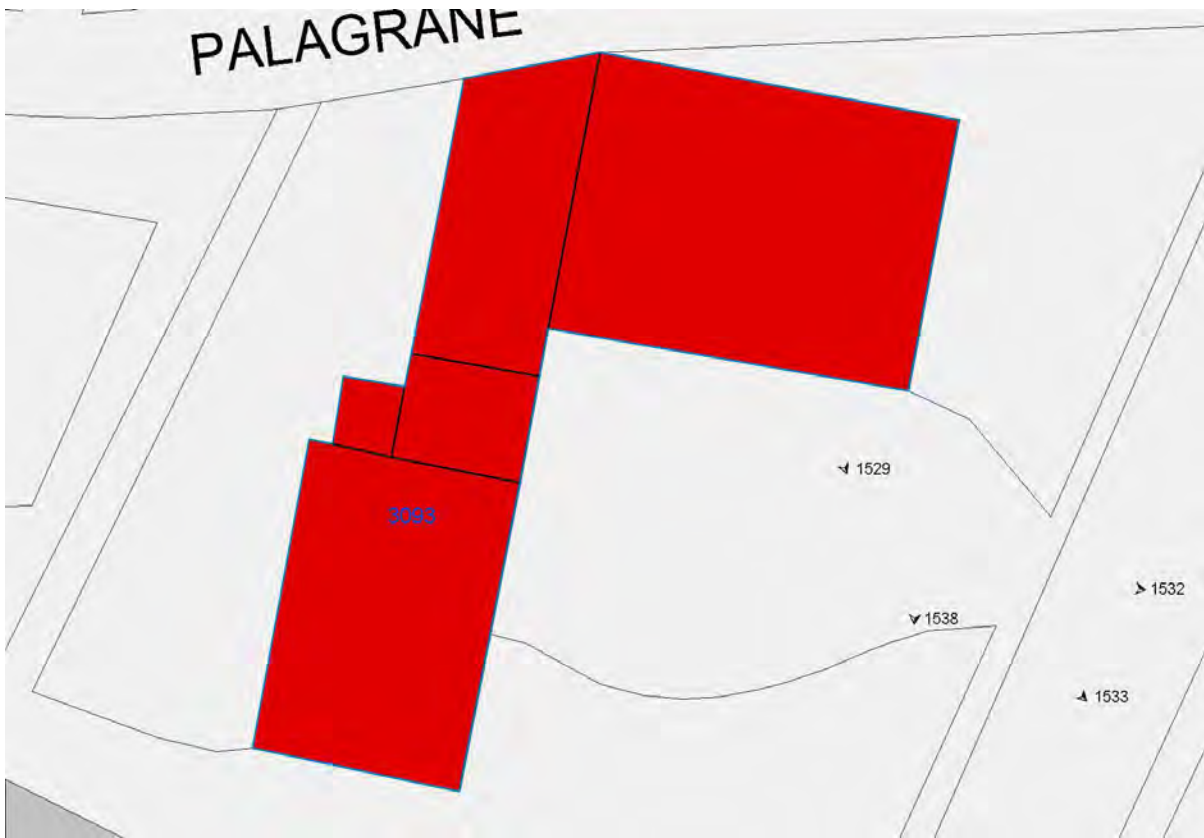
zone residenziali	elementi del suolo	altre indicazioni
edifici complessi ed aggregazioni di edifici mono	parcheggio pubblico	edifici dismessi
schiere singole e aggregate	verde pubblico attrezzato	edificio di interesse storico architettonico
ville e vilini	verde pubblico sportivo	sovrapposizione di funzioni
palazzine	parchi e giardini privati di pregio	percorsi pedonali e sentieri
case in linea	oro	accessi pedonali
case rurali	aree pavimentate	accessi carrabili
	aree semipermeabili e permeabili	numero di piani
	depositi a cielo aperto	cantieri
annessi		degrado ambientale e architettonico
annessi in muratura	elementi vegetazionali	recinzioni leggere
tetti	alberature isolate o raggruppate a filari	recinzioni in muratura
baracche	boschi e/o macchie	muri di pregio
		tabernacoli o similari
zone non residenziali		
industrie ed artigianati	acque	
attrezzature commerciali	corsi d'acqua e laghi	
servizi	opere idrauliche	
complessi direzionali		
attrezzature ricreative	colture	
distributori di carburanti	tipo di coltura	
edifici per attività agricole		



Rilievo urbano

Informazioni generali

Edifici appartenenti alla scheda: 3093
 Presenza giardino: si
 Pavimentazione pertinenza: porfido



Planimetria con numerazione degli edifici e dei punti di vista

FOTO N° 1529 (EDIFICIO 3093)



FOTO N° 1530 (EDIFICIO 3093)



FOTO N° 1531 (EDIFICIO 3093)



FOTO N° 1532 (EDIFICIO 3093)



FOTO N° 1533 (EDIFICIO 3093)



FOTO N° 1535 (EDIFICIO 3093)



FOTO N° 1537 (EDIFICIO 3093)



FOTO N° 1538 (EDIFICIO 3093)



Descrizione morfologica e tipologica

Edificio n. 3093

Tipologia: casa rurale

N. alloggi: 1

Caratteristiche architettoniche	Elementi incongrui	Paramento esterno
Presenza sottotetto: no	Infissi inadeguati: assenti	Paramento prevalente: intonaco
Presenza seminterrato: no	Dispositivi di oscuramento inadeguati: assenti	Colore intonaco: giallo
Tipo di copertura: a capanna	Materiali di gronda inadeguati: assenti	Presenza basamento in pietra: si
Stato della copertura: buono		

Elementi di pregio: si

Finestre a frangisole. Tipologia dell'ex fienile/stalla con aperture ad arco.

Presenza di superfetazioni: si

Tettino in legno e coppi posto sopra la porta d'ingresso principale; volume aggiunto prospiciente il resede tergale.

Caratteristiche dimensionali ed usi

U.V. N°	H (m)	Superficie (m ²)	Volume (m ³)	Piani	Piani interr.	Uso prev.	Uso piano terra
916	0	204.07	0.00	2.0	0	Residenza	Residenza
1086	0	8.62	0.00	1.0	0	Annesso	Annesso
1090	0	134.46	0.00	1.0	0	Garage,Baracca	Garage,Baracca
7409	0	79.02	0.00	2.0	0	Industria e artigianato, Destinazione agricola	Industria e artigianato
7410	0	28.01	0.00	1.0	0	Garage	Garage
Totale:		454.18	0.00				

Giudizio di valore

Edificio	Integrità fisica	Valore dell'edificio
3093	con alcune manomissioni (con modifiche alle finiture e con corpi aggiunti)	Medio

Comune di Montemurlo

Rilievo degli altri edifici di antico impianto

Scheda n°114

Utoe: 1

Descrizione:

Indirizzo: **VIA G.MATTEOTTI 5** Toponimo:

Data del rilievo: **5/12/2007**

Area totale: **92.99 m²**

Volume totale: **557.94 m³ (stima)**



zone residenziali	elementi del suolo	altre indicazioni
edifici complessi ed aggregazioni di edifici mono	parcheggio pubblico	edifici dismessi
schiere singole e aggregate	verde pubblico attrezzato	edifici di interesse storico architettonico
ville e vilini	verde pubblico sportivo	sovrapposizione di funzioni
palazzine	parchi e giardini privati di pregio	percorsi pedonali e sentieri
case in linea	oro	accessi pedonali
case rurali	aree pavimentate	accessi carrabili
	aree semipermeabili e permeabili	numero di piani
	depositi a cielo aperto	cantieri
annessi		degrado ambientale e architettonico
annessi in muratura	elementi vegetazionali	recinzioni leggere
tetti	alberature isolate o raggruppate a filari	recinzioni in muratura
baracche	boschi e/o macchie	muri di pregio
zone non residenziali		tabernacoli o similari
industrie ed artigianati	acque	
attrezzature commerciali	corsi d'acqua e laghi	
servizi	opere idrauliche	
complessi direzionali	colture	
attrezzature ricreative	tipo di coltura	
distributori di carburanti		
edifici per attività agricole		



Rilievo urbano

Informazioni generali

Edifici appartenenti alla scheda: 22268

Presenza giardino: si

Pavimentazione pertinenza: porfido



Planimetria con numerazione degli edifici e dei punti di vista

FOTO N° 1534 (EDIFICIO 22268)



FOTO N° 1536 (EDIFICIO 22268)



Descrizione morfologica e tipologica

Edificio n. 22268

Tipologia: schiera

N. alloggi: 2

Caratteristiche architettoniche	Elementi incongrui	Paramento esterno
Presenza sottotetto: no	Infissi inadeguati: assenti	Paramento prevalente: intonaco
Presenza seminterrato: no	Dispositivi di oscuramento inadeguati: assenti	Colore intonaco: bianco
Tipo di copertura: a falde	Materiali di gronda inadeguati: assenti	Presenza basamento in pietra: no
Stato della copertura: buono		

Elementi di pregio: no

Presenza di superfetazioni: si

Tettoia in PVC posta sopra la terrazza situata sul prospetto tergale dell'edificio. Scale esterne realizzate in cemento, posizionate sul prospetto sinistro dell'edificio, necessarie per il raggiungimento dell'alloggio al piano primo.

Caratteristiche dimensionali ed usi

U.V. N°	H (m)	Superficie (m ²)	Volume (m ³)	Piani	Piani interr.	Uso prev.	Uso piano terra
10026	0	92.99	0.00	2.0	0	Residenza	Residenza
Totale:		92.99	0.00				

Giudizio di valore

Edificio	Integrità fisica	Valore dell'edificio
22268	con rilevanti manomissioni (con modifiche sugli elementi strutturali e all'impianto distributivo)	Scarso

Comune di Montemurlo

Rilievo degli altri edifici di antico impianto

Scheda n°115

Utoe: 1

Descrizione: **L'edificio è sito in Via Casini.**

Indirizzo: **nessun indirizzo associato**

Toponimo:

Data del rilievo: **27/11/2007**

Area totale: **82.69 m²**

Volume totale: **248.06 m³ (stima)**



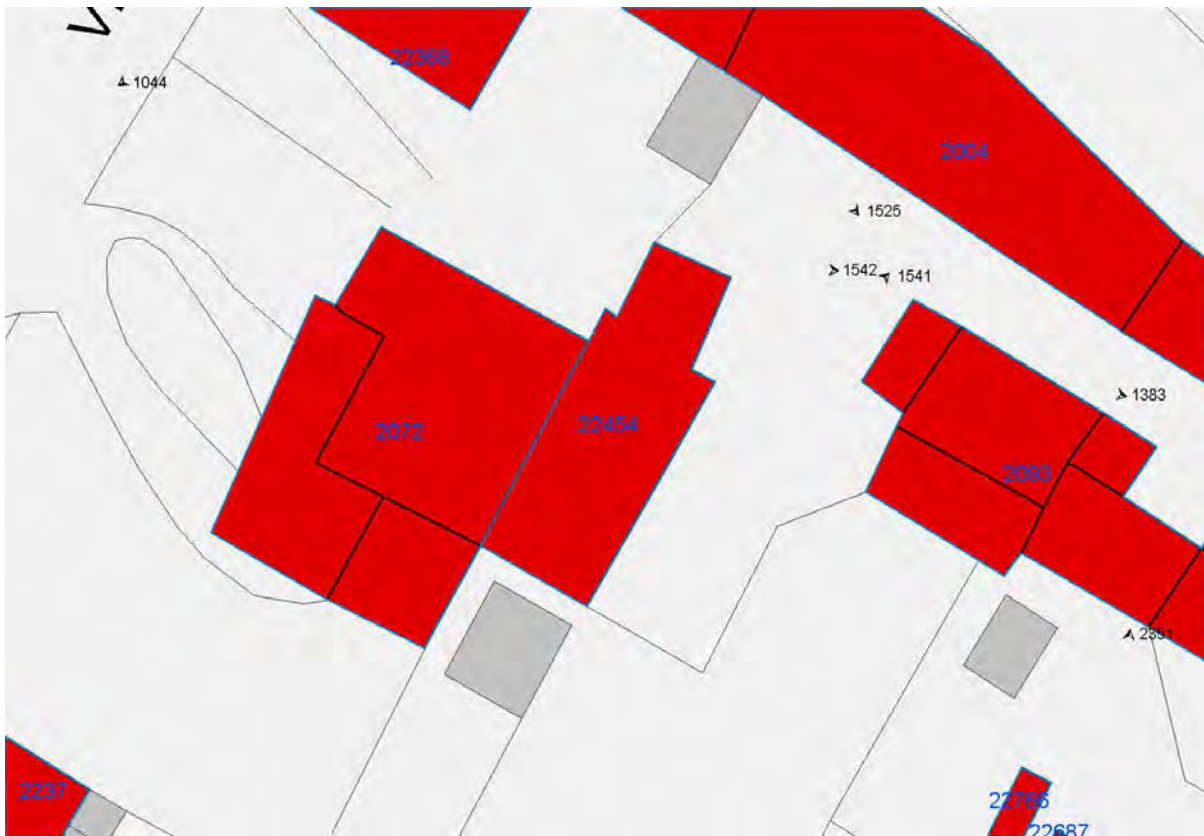
zone residenziali	elementi del suolo	altre indicazioni
edifici complessi ed aggregazioni di edifici mono	parcheggio pubblico	edifici dismessi
schiere singole e aggregate	verde pubblico attrezzato	edificio di interesse storico architettonico
ville e vilini	verde pubblico sportivo	sovrapposizione di funzioni
palazzine	parchi e giardini privati di pregio	percorsi pedonali e sentieri
case in linea	oro	accessi pedonali
case rurali	aree pavimentate	accessi carrabili
	aree semipermeabili e permeabili	numero di piani
	depositi a cielo aperto	cantieri
annessi		degrado ambientale e architettonico
annessi in muratura	elementi vegetazionali	restrizioni leggere
taccuini	alberature isolate o raggruppate a filari	restrizioni in muratura
baracche	boschi e/o macchie	muri di pregio
		tabernacoli o similari
zone non residenziali	acque	
industrie ed artigianati	corsi d'acqua e laghi	
attrezzature commerciali	opere idrauliche	
servizi		
complessi direzionali	colture	
attrezzature ricreative	tipo di coltura	
distributori di carburanti		
edifici per attività agricole		



Rilievo urbano

Informazioni generali

Edifici appartenenti alla scheda: 22454
 Presenza giardino: si
 Pavimentazione pertinenza: in pietra



Planimetria con numerazione degli edifici e dei punti di vista

FOTO N° 1541 (EDIFICIO 22454)



FOTO N° 1542 (EDIFICIO 22454)



Descrizione morfologica e tipologica

Edificio n. 22454

Tipologia: altro

N. alloggi: 0

Caratteristiche architettoniche	Elementi incongrui	Paramento esterno
Presenza sottotetto: no	Infissi inadeguati: assenti	Paramento prevalente: intonaco
Presenza seminterrato: no	Dispositivi di oscuramento inadeguati: assenti	Colore intonaco: rosa
Tipo di copertura: a falde	Materiali di gronda inadeguati: assenti	Presenza basamento in pietra: no
Stato della copertura: discreto		

Elementi di pregio: no

Presenza di superfetazioni: no

Caratteristiche dimensionali ed usi

U.V. N°	H (m)	Superficie (m ²)	Volume (m ³)	Piani	Piani interr.	Uso prev.	Uso piano terra
142	0	82.69	0.00	1.0	0	Annesso	Annesso
Totale:		82.69	0.00				

Giudizio di valore

Edificio	Integrità fisica	Valore dell'edificio
22454	mediamente conservato (occorrente di manutenzione ordinaria e straordinaria)	Scarso

Comune di Montemurlo

Rilievo degli altri edifici di antico impianto

Scheda n°116

Utoe: 1

Descrizione:

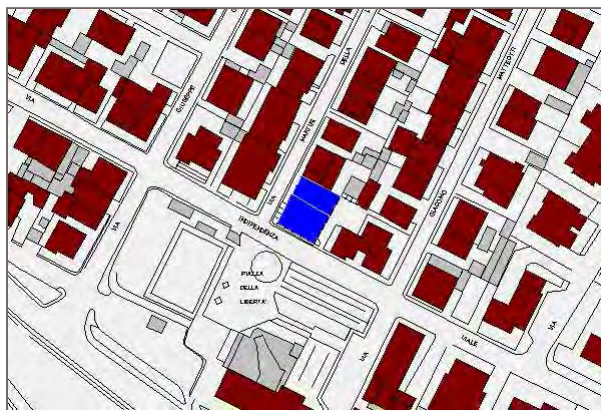
Indirizzo: **VIA INDIPENDENZA 8**

VIA MARTIRI D.LIBERTA' 4,6,8 Toponimo:

Data del rilievo: **27/02/2008**

Area totale: **311.52 m²**

Volume totale: **2803.65 m³ (stima)**



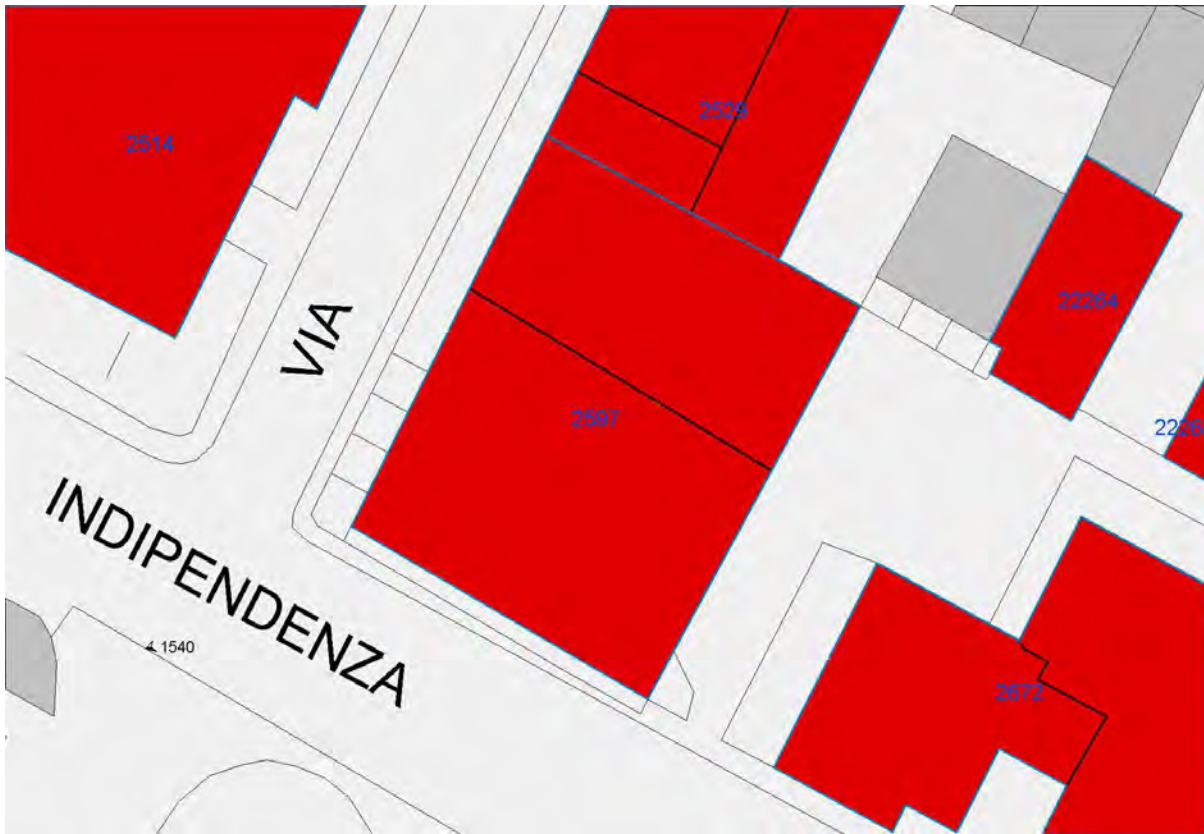
zone residenziali	elementi del suolo	altre indicazioni
edifici complessi ed aggregazioni di edifici mono	parcheggio pubblico	edifici dismessi
schiere singole e aggregate	verde pubblico attrezzato	edificio di interesse storico architettonico
ville e vilini	verde pubblico sportivo	sovrapposizione di funzioni
palazzine	parchi e giardini privati di pregio	percorsi pedonali e sentieri
case in linea	oro	accessi pedonali
case rurali	aree pavimentate	accessi carrabili
	aree semipermeabili e permeabili	numero di piani
	depositi a cielo aperto	cantieri
annessi		degrado ambientale e architettonico
annessi in muratura	elementi vegetazionali	recinzioni leggere
tetti	alberature isolate o raggruppate a filari	recinzioni in muratura
baracche	boschi e/o macchie	muri di pregio
		tabernacoli o similari
zone non residenziali		
industrie ed artigianati	acque	
attrezzature commerciali	corsi d'acqua e laghi	
servizi	opere idrauliche	
complessi direzionali		
attrezzature ricreative	colture	
distributori di carburanti	tipo di coltura	
edifici per attività agricole		



Rilievo urbano

Informazioni generali

Edifici appartenenti alla scheda: 2597
 Presenza giardino: no
 Pavimentazione pertinenza:



Planimetria con numerazione degli edifici e dei punti di vista

FOTO N° 1539 (EDIFICIO 2597)



FOTO N° 1540 (EDIFICIO 2597)



Descrizione morfologica e tipologica

Edificio n. 2597

Tipologia: palazzina

N. alloggi: 0

Caratteristiche architettoniche	Elementi incongrui	Paramento esterno
Presenza sottotetto: no	Infissi inadeguati: alluminio	Paramento prevalente: intonaco
Presenza seminterrato: no	Dispositivi di oscuramento inadeguati: assenti	Colore intonaco: rosso
Tipo di copertura: piana	Materiali di gronda inadeguati: assenti	Presenza basamento in pietra: no
Stato della copertura: discreto		

Elementi di pregio: no

Presenza di superfetazioni: no

Caratteristiche dimensionali ed usi

U.V. N°	H (m)	Superficie (m ²)	Volume (m ³)	Piani	Piani interr.	Uso prev.	Uso piano terra
8462	0	183.32	0.00	3.0	0	Servizi	Servizi ricreativi (circoli centri sociali mense)
10012	0	128.20	0.00	3.0	0	Servizi	Servizi ricreativi (circoli centri sociali mense)
Totale:		311.52	0.00				

Giudizio di valore

Edificio	Integrità fisica	Valore dell'edificio
2597	mediamente conservato (occorrente di manutenzione ordinaria e straordinaria)	Scarso

Comune di Montemurlo

Rilievo degli altri edifici di antico impianto

Scheda n°117

Utoe: 1

Descrizione:

Indirizzo: **VIA G.MAZZINI 4** Toponimo:

Data del rilievo: **19/12/2007**

Area totale: **95.08 m²**

Volume totale: **570.48 m³ (stima)**





Rilievo urbano

Informazioni generali

Edifici appartenenti alla scheda: 3934
 Presenza giardino: no
 Pavimentazione pertinenza: gres



Planimetria con numerazione degli edifici e dei punti di vista

FOTO N° 1545 (EDIFICIO 3934)



FOTO N° 1546 (EDIFICIO 3934)



FOTO N° 1547 (EDIFICIO 3934)



Descrizione morfologica e tipologica

Edificio n. 3934

Tipologia: villa o villino

N. alloggi: 2

Caratteristiche architettoniche	Elementi incongrui	Paramento esterno
Presenza sottotetto: si	Infissi inadeguati: alluminio	Paramento prevalente: intonaco
Presenza seminterrato: no	Dispositivi di oscuramento inadeguati: assenti	Colore intonaco: giallo
Tipo di copertura: a falde	Materiali di gronda inadeguati: assenti	Presenza basamento in pietra: no
Stato della copertura: buono		

Elementi di pregio: no

Presenza di superfetazioni: no

Caratteristiche dimensionali ed usi

U.V. N°	H (m)	Superficie (m ²)	Volume (m ³)	Piani	Piani interr.	Uso prev.	Uso piano terra
2075	0	61.59	0.00	2.0	0	Residenza	Residenza
7820	0	33.49	0.00	2.0	0	Residenza	Residenza
Totale:		95.08	0.00				

Giudizio di valore

Edificio	Integrità fisica	Valore dell'edificio
3934	con alcune manomissioni (con modifiche alle finiture e con corpi aggiunti)	Scarso

Comune di Montemurlo

Rilievo degli altri edifici di antico impianto

Scheda n°120

Utoe: 1

Descrizione:

Indirizzo: **VIA G. MAZZINI 5,7,9** Toponimo:

Data del rilievo: **27/02/2008**

Area totale: **211.22 m²**

Volume totale: **1377.90 m³ (stima)**



zone residenziali	elementi del suolo	altre indicazioni
edifici complessi ed aggregazioni di edifici mono	parcheggio pubblico	edifici dismessi
schiere singole e aggregate	verde pubblico attrezzato	edificio di interesse storico architettonico
ville e vilini	verde pubblico sportivo	sovrapposizione di funzioni
palazzine	parchi e giardini privati di pregio	percorsi pedonali e sentieri
case in linea	oro	accessi pedonali
case rurali	aree pavimentate	accessi carrabili
	aree semipermeabili e permeabili	numero di piani
annessi	depositi a cielo aperto	cantieri
annessi in muratura		degrado ambientale e architettonico
tecton	elementi vegetazionali	restrizioni leggere
baracche	alberature isolate o raggruppate a filari	restrizioni in muratura
	boschi e/o macchie	muri di pregio
zone non residenziali		tabernacoli o similari
industrie ed artigianato	acque	
attrezzature commerciali	corsi d'acqua e laghi	
servizi	opere idrauliche	
complessi direzionali	culture	
attrezzature ricreative	tipo di coltura	
distributori di carburanti		
edifici per attività agricole		



Rilievo urbano

Informazioni generali

Edifici appartenenti alla scheda: 3967

Presenza giardino:

Pavimentazione pertinenza: gres



Planimetria con numerazione degli edifici e dei punti di vista

FOTO N° 1551 (EDIFICIO 3967)



FOTO N° 1552 (EDIFICIO 3967)



FOTO N° 1553 (EDIFICIO 3967)



Descrizione morfologica e tipologica

Edificio n. 3967

Tipologia: schiera

N. alloggi: 3

Caratteristiche architettoniche	Elementi incongrui	Paramento esterno
Presenza sottotetto: si	Infissi inadeguati: assenti	Paramento prevalente: intonaco
Presenza seminterrato: no	Dispositivi di oscuramento inadeguati: assenti	Colore intonaco: verde
Tipo di copertura: a capanna	Materiali di gronda inadeguati: assenti	Presenza basamento in pietra: no
Stato della copertura: buono		

Elementi di pregio: no

Presenza di superfetazioni: no

Caratteristiche dimensionali ed usi

U.V. N°	H (m)	Superficie (m ²)	Volume (m ³)	Piani	Piani interr.	Uso prev.	Uso piano terra
2091	0	73.71	0.00	2.5	0	Residenza	Residenza
7806	0	65.06	0.00	2.0	0	Residenza	Residenza
7807	0	72.46	0.00	2.0	0	Residenza	Residenza
Totale:							
		211.22	0.00				

Giudizio di valore

Edificio	Integrità fisica	Valore dell'edificio
3967	con alcune manomissioni (con modifiche alle finiture e con corpi aggiunti)	Medio

PIANO OPERATIVO



Comune di Montemurlo
Provincia di Prato

PO

novembre 2018

QC - quadro conoscitivo

**Schede di Rilievo degli altri edifici
di antico impianto**

QC 02

VOLUME

3

(schede 122-170)

Sindaco

Mauro Lorenzini

Assessore all' Urbanistica

Giorgio Perruccio

Responsabile del procedimento

Giacomo Dardi

Garante dell' Informazione e Partecipazione

Sara Tintori

Gruppo di progetto

Daniela Campolmi

responsabile Urbanistica

Maria Grazia La Porta

responsabile Pianificazione intermedia

Sara Pescioni

Luca Agostini

Consulenti

Aspetti ambientali - VAS

Andrea Giraldi

Sistema informativo

Idp progetti gis

Aspetti socio-economici

Mauro Lombardi

Marika Macchi

Annalisa Tonarelli

Aspetti geologici

Gaddo Mannori

Ferruccio Capecchi

Alessandra Mucci

Aspetti idraulici

Davide Settesoldi

Contribuiti di settore

Settore edilizia privata -SUAP

Sandra Vannucci

Claudia Baroncelli

Cristiano Nastasi



Schede di Rilievo degli altri edifici di antico impianto

NR Scheda	Toponimo/Indirizzo
8	Via Bicchieraia, 96
9	Via Piave, 15
12	Via B.Pieratti, 1
14	Via Montalese, 723
15	Via B.Pieratti, 2
17	Via Montalese, 568
20	Via Casini, 26
21	Via G.Verdi, 20
22	Via B.Pieratti, 82
23	Via B.Pieratti, 88
24	Via G.Deledda, 2
25	Via Catalani, 1
26	Via Catalani, 4
28	Via Casini, 22
29	Via Tanaro
31	Via Fornacelle, 34
32	Via Fornacelle, 90
34	Via Casini, 8
35	Via Fornacelle, 100
36	Via Montegrappa, 35/1
39	Via della Casetta, 54
40	Via della Casetta, 52
41	Via Piave, 3
42	Via Morecci, 39
45	Via Cicignano, 23
48	Via Montalese, 717
49	Via Freccioni
51	Via B.Pieratti, 61
52	Via Montalese, 699
57	Via Montalese, 504
58	Piazza Castello, 32
59	Via Fornacelle, 48
60	Via Fornacelle, 74
62	Via degli Ortacci, 1
64	Via Fornacelle, 99
65	Via Fornacelle, 85
66	Via Freccioni
67	Via Fornacelle, 29
68	Via Fornacelle, 25
69	Via Fornacelle, 19
70	Via Fornacelle, 89
72	Via Fornacelle, 33

73	Via Torino, 10
74	Via Adige, 6
75	Via Adige, 8
76	Via Adige, 18
79	Via Fornacelle, 13
80	Via Morecci, 82
82	Podere Casone
83	Via Bagnolo di Sopra, 69
84	Via B.Pieratti, 84
85	Via Bagnolo di Sopra, 12
86	Via E.Fermi, 3
87	Via Morecci, 46
88	Via Fornacelle, 15
89	Via Adige,17
91	Via Adige, 1
92	Via Adige, 9
93	Via Morecci, 63
94	Via della Rocca, 22
95	Via Torino, 4
96	Via Adige, 2
97	Via Casini, 72
98	Via Casini, 40
99	Via Casini, 50
100	Via Cagliari, 20
101	Via Fornacelle, 41
102	Via Morecci, 62
103	Via Casini
104	Via Casini, 70
105	Via Casini, 34
106	Via Barzano, 53
109	Piazza Castello, 16
110	Piazza M.P.Contardi (Chiesa Sacro Cuore)
111	Via I.Badioli, 42
112	Via Barzano, 11
113	Via Udine, 80
114	Via G.Matteotti, 5
115	Via Casini
116	Via Indipendenza, 8
117	Via G.Mazzini, 4
120	Via G.Mazzini, 5
122	Via G.Mazzini, 8
123	Via G.Mazzini, 16
124	Via Matteotti, 37
125	Via Matteotti, 11
126	Via G.Mazzini, 13
127	Via G.Mazzini, 22

128	Via G.Mazzini, 27
129	Via del Lavoro, 25
132	Via Iseo, 2
133	Via Barzano, 72
134	Via Barzano, 3
135	Via Barzano 116
137	Via R.Scarpettini, 73
138	Via Barzano, 148
139	Via Fornacelle, 5
140	Via Montegrappa, 57
141	Via Barzano, 67
142	Via della Rocca, 14
144	Via del Parco, 93
145	Via Barzano, 67
146	Piazza Castello, 5
147	Via Montalese, 452
149	Via Montalese, 434
150	Via Montalese, 424
151	Piazza M.P.Contardi, 3
152	Via Montalese, 449
153	Via del Parco, 67
154	Via R.Scarpettini, 4
155	Via R.Scarpettini, 93
156	Piazza M.P.Contardi, 6
157	Via R.Scarpettini, 12
158	Via Montalese, 380
159	Via D.Alighieri, 83
160	Via Montalese, 372
161	Via Montalese, 368
162	Via Montalese, 386
163	Via R.Scarpettini, 17
164	Via del Giglio, 7
166	Via Morecci, 98
167	Via Selvavecchia
168	Via R.Scarpettini, 76
169	Via R.Scarpettini, 56
170	Via R.Scarpettini, 58
171	Via Montalese, 470
172	Via Montalese, 269
173	Via del Ragno, 34
174	Via Genova, 5
175	Via R.Scarpettini, 36
176	Via Bagnolo di Sopra, 41
177	Via Bagnolo di Sopra, 45
178	Via Montalese, 312
179	Via Montalese, 308

180	Via Bagnolo di Sopra, 33
181	Via Barzano, 134
182	Via Bagnolo di Sopra, 29
183	Via R.Scarpettini, 66
184	Casa Volpaiola
185	Via Montalese, 290
186	Via Toscanini, 1
187	Via Montalese, 371
188	Via Montalese, 296
189	Via Lungo il Bagnolo, 2
190	Via Montalese, 219
191	Via Montalese, 207
192	Via Montalese, 286
193	Via Montalese, 214
194	Via Riva, 29
195	Via Montalese, 199
196	Via Riva, 5
197	Via Montalese, 164
198	Via del Casone, 1
199	Via Milano, 26
200	Via Perugia, 41
201	Villa Nuova
202	Via Popolesco, 18
203	Via Riva, 90
204	Podere Pantano
205	Casa Riva
206	Via Pisa, 5
207	Via R.Scarpettini
208	Via Cafaggio
209	Podere Istio
210	Podere Palarcianino
211	Via Venezia
212	Via Venezia, 125
213	Via Roma, 12
214	Via Pericolo, 2
215	Via Oste, 177
216	Via R.Scarpettini, 411
217	Podere Le Colombaie
218	Podere Vivaio
219	Via R.Scarpettini, 211
220	Via di Vittorio
221	Via Labriola, 180
222	Via Pompei, 9
223	Via Parugiano di Sotto, 112
224	Via Labriola, 251
225	Via A.Gramsci, 89

226	Via Bagnolo, 23
227	Via Bagnolo, 1
228	Via di Vittorio, 84
229	Via Garigliano, 37
230	Via del Villaggio, 6
231	Via Giotto, 93
232	Via Oste, 7
233	Via Bagnolo, 18
234	Via Montalese, 187
235	Via Bagnolo, 32
236	Via Bagnolo, 2
237	Via Albiano
238	Casa Funandola
239	Via Albiano
240	Cicignano
241	Via Gualchiera
242	Scarpellino
243	Scarpellino
244	Scarpellino
246	Via Fornacelle, 102
247	Il Carbonizzo
248	Via Bicchieraia
250	Via Pistoiese, 2
251	Via Puccini, 72
252	Via Pantano, 35
253	Via Labriola, 91
254	Via Cagliari, 24
255	Casa la Querce
257	Via Fornacelle, 93
258	Via Manzoni, 6,8
259	Via Barzano, 121,123
260	Via Piave, 11
261	Podere L'Olmo

Comune di Montemurlo

Rilievo degli altri edifici di antico impianto

Scheda n°122

Utoe: 1

Descrizione:


Indirizzo: **VIA G. MAZZINI 8,10** Toponimo:

Data del rilievo: **19/12/2007**

Area totale: **165.52 m²**

Volume totale: **1241.43 m³ (stima)**





Rilievo urbano

Informazioni generali

Edifici appartenenti alla scheda: 4014
 Presenza giardino: no
 Pavimentazione pertinenza: in pietra



Planimetria con numerazione degli edifici e dei punti di vista

FOTO N° 1557 (EDIFICIO 4014)



FOTO N° 1558 (EDIFICIO 4014)



FOTO N° 1559 (EDIFICIO 4014)



Descrizione morfologica e tipologica

Edificio n. 4014

Tipologia: villa o villino

N. alloggi: 3

Caratteristiche architettoniche	Elementi incongrui	Paramento esterno
Presenza sottotetto: si	Infissi inadeguati: assenti	Paramento prevalente: intonaco
Presenza seminterrato: no	Dispositivi di oscuramento inadeguati: assenti	Colore intonaco: giallo
Tipo di copertura: a falde	Materiali di gronda inadeguati: assenti	Presenza basamento in pietra: si
Stato della copertura: buono		

Elementi di pregio: no

Presenza di superfetazioni: si

Terrazzo realizzato in cemento armato situato sul prospetto frontale dell'alloggio al numero civico 8.

Caratteristiche dimensionali ed usi

U.V. N°	H (m)	Superficie (m ²)	Volume (m ³)	Piani	Piani interr.	Uso prev.	Uso piano terra
1430	0	86.93	0.00	2.5	0	Residenza	Residenza
7819	0	78.59	0.00	2.5	0	Residenza	Residenza
Totale:		165.52	0.00				

Giudizio di valore

Edificio	Integrità fisica	Valore dell'edificio
4014	con rilevanti manomissioni (con modifiche sugli elementi strutturali e all'impianto distributivo)	Scarso

Comune di Montemurlo

Rilievo degli altri edifici di antico impianto

Scheda n°123

Utoe: 1

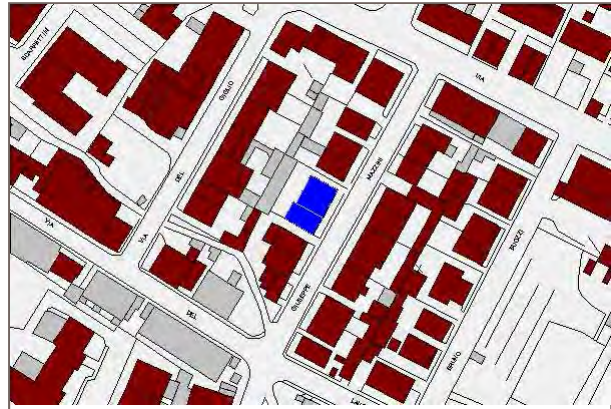
Descrizione:

Indirizzo: **VIA G.MAZZINI 16,18** Toponimo:

Data del rilievo: **19/12/2007**

Area totale: **216.06 m²**

Volume totale: **1620.42 m³ (stima)**



zone residenziali	elementi del suolo	altre indicazioni
edifici complessi ed aggregazioni di edifici mono	parcheggio pubblico	edifici dismessi
schiere singole e aggregate	verde pubblico attrezzato	edifici di interesse storico architettonico
ville e vilini	verde pubblico sportivo	sovrapposizione di funzioni
palazzine	parchi e giardini privati di pregio	percorsi pedonali e sentieri
case in linea	oro	accessi pedonali
case rurali	aree pavimentate	accessi carrabili
	aree semipermeabili e permeabili	numero di piani
	depositi a cielo aperto	cantieri
annessi		degrado ambientale e architettonico
annessi in muratura	elementi vegetazionali	recinzioni leggere
tetti	alberature isolate o raggruppate a filari	recinzioni in muratura
baracche	boschi e/o macchie	muri di pregio
		tabernacoli o similari
zone non residenziali		
industrie ed artigianati	acque	
attrezzature commerciali	corsi d'acqua e laghi	
servizi	opere idrauliche	
complessi direzionali		
attrezzature ricreative	culture	
distributori di carburanti	tipo di coltura	
edifici per attività agricole		



Rilievo urbano

Informazioni generali

Edifici appartenenti alla scheda: 4062

Presenza giardino:

Pavimentazione pertinenza: gres



Planimetria con numerazione degli edifici e dei punti di vista

FOTO N° 1560 (EDIFICIO 4062)



FOTO N° 1561 (EDIFICIO 4062)



FOTO N° 1562 (EDIFICIO 4062)



Descrizione morfologica e tipologica

Edificio n. 4062

Tipologia: palazzina

N. alloggi: 3

Caratteristiche architettoniche	Elementi incongrui	Paramento esterno
Presenza sottotetto: si	Infissi inadeguati: assenti	Paramento prevalente: intonaco
Presenza seminterrato: no	Dispositivi di oscuramento inadeguati: avvolgibili	Colore intonaco: verde
Tipo di copertura: a padiglione	Materiali di gronda inadeguati: assenti	Presenza basamento in pietra: no
Stato della copertura: buono		

Elementi di pregio: no

Presenza di superfetazioni: no

Caratteristiche dimensionali ed usi

U.V. N°	H (m)	Superficie (m ²)	Volume (m ³)	Piani	Piani interr.	Uso prev.	Uso piano terra
1454	0	129.95	0.00	2.5	0	Residenza	Residenza
7818	0	86.11	0.00	2.5	0	Residenza	Residenza
Totale:		216.06	0.00				

Giudizio di valore

Edificio	Integrità fisica	Valore dell'edificio
4062	perfettamente conservato	Scarso

Comune di Montemurlo

Rilievo degli altri edifici di antico impianto

Scheda n°124

Utoe: 1

Descrizione:

Indirizzo: **VIA G.MATTEOTTI**

37,39,41,43,45,47,49

VIA MORECCI 30,30/1,32 Toponimo:

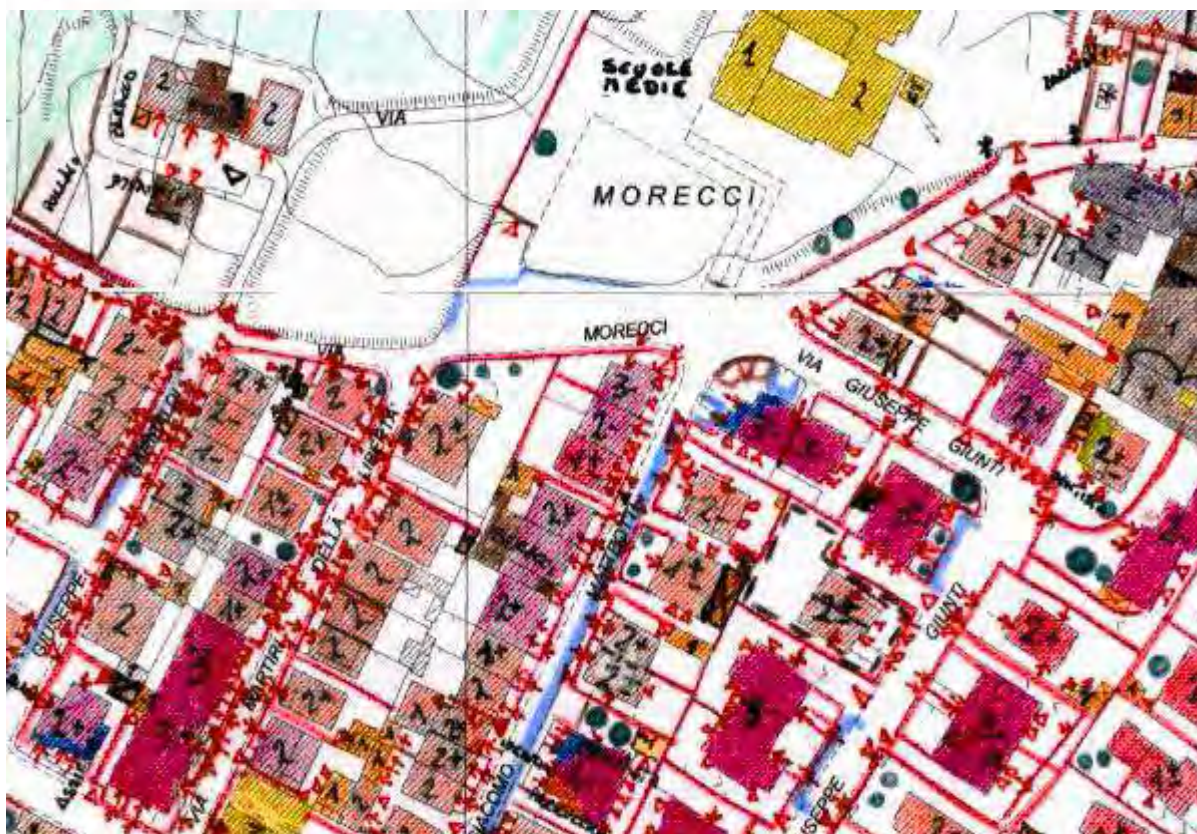
Data del rilievo: **5/12/2007**

Area totale: **285.48 m²**

Volume totale: **1852.01 m³ (stima)**



zone residenziali	elementi del suolo	altre indicazioni
edifici complessi ed aggregazioni di edifici mono	parcheggio pubblico	edifici dismessi
schiere singole e aggregate	verde pubblico attrezzato	edificio di interesse storico architettonico
ville e vilini	verde pubblico sportivo	sovrapposizione di funzioni
palazzine	parchi e giardini privati di pregio	percorsi pedonali e sentieri
case in linea	oro	accessi pedonali
case rurali	aree pavimentate	accessi carrabili
	aree semipermeabili e permeabili	numero di piani
	depositi a cielo aperto	cantieri
annessi		degrado ambientale e architettonico
annessi in muratura	elementi vegetazionali	recinzioni leggere
tetti	alberature isolate o raggruppate a filari	recinzioni in muratura
baracche	boschi e/o macchie	muri di pregio
		tabernacoli o similari
zone non residenziali		
industrie ed artigianato	acque	
attrezzature commerciali	corsi d'acqua e laghi	
servizi	opere idrauliche	
complessi direzionali		
attrezzature ricreative	culture	
distributori di carburanti	tipo di coltura	
edifici per attività agricole		



Rilievo urbano

Informazioni generali

Edifici appartenenti alla scheda: 2132,22168,22451

Presenza giardino: si

Pavimentazione pertinenza: in cotto



Planimetria con numerazione degli edifici e dei punti di vista

FOTO N° 1543 (EDIFICIO 2132)



FOTO N° 1544 (EDIFICIO 2132)



FOTO N° 1548 (EDIFICIO 2132)



FOTO N° 1549 (EDIFICIO 2132)



FOTO N° 1554 (EDIFICIO 22168)



FOTO N° 1555 (EDIFICIO 22168)



FOTO N° 1556 (EDIFICIO 22168)



FOTO N° 1550 (EDIFICIO 22451)



Descrizione morfologica e tipologica

Edificio n. 2132

Tipologia: palazzina

N. alloggi: 3

Caratteristiche architettoniche	Elementi incongrui	Paramento esterno
Presenza sottotetto: no	Infissi inadeguati: assenti	Paramento prevalente: intonaco
Presenza seminterrato: si	Dispositivi di oscuramento inadeguati: assenti	Colore intonaco: giallo
Tipo di copertura: a capanna	Materiali di gronda inadeguati: assenti	Presenza basamento in pietra: no
Stato della copertura: ottimo		

Elementi di pregio: no

Presenza di superfetazioni: si

Scale esterne e tettino posto sopra la porta d'ingresso del primo piano.

Edificio n. 22168

Tipologia: villa o villino

N. alloggi: 2

Caratteristiche architettoniche	Elementi incongrui	Paramento esterno
Presenza sottotetto: si	Infissi inadeguati: assenti	Paramento prevalente: intonaco
Presenza seminterrato: si	Dispositivi di oscuramento inadeguati: assenti	Colore intonaco: giallo
Tipo di copertura: a padiglione	Materiali di gronda inadeguati: assenti	Presenza basamento in pietra: no
Stato della copertura: buono		

Elementi di pregio: no

Presenza di superfetazioni: si

Edificio n. 22451

Tipologia: schiera

N. alloggi: 2

Caratteristiche architettoniche	Elementi incongrui	Paramento esterno
Presenza sottotetto: no	Infissi inadeguati: assenti	Paramento prevalente: intonaco
Presenza seminterrato: si	Dispositivi di oscuramento inadeguati: assenti	Colore intonaco: bianco
Tipo di copertura: a capanna	Materiali di gronda inadeguati: assenti	Presenza basamento in pietra: no
Stato della copertura: buono		

Elementi di pregio: no

Presenza di superfetazioni: si

Caratteristiche dimensionali ed usi

U.V. N°	H (m)	Superficie (m ²)	Volume (m ³)	Piani	Piani interr.	Uso prev.	Uso piano terra
9871	0	94.90	0.00	3.0	1	Residenza	Residenza
Totale:		94.90	0.00				

U.V. N°	H (m)	Superficie (m ²)	Volume (m ³)	Piani	Piani interr.	Uso prev.	Uso piano terra
8965	0	97.03	0.00	1.5	1	Residenza	Residenza
Totale:		191.93	0.00				

U.V. N°	H (m)	Superficie (m ²)	Volume (m ³)	Piani	Piani interr.	Uso prev.	Uso piano terra
8474	0	93.55	0.00	2.0	1	Residenza	Residenza
Totale:		285.48	0.00				

Giudizio di valore

Edificio	Integrità fisica	Valore dell'edificio
2132	completamente manomesso	Scarso

Edificio	Integrità fisica	Valore dell'edificio
22168	con alcune manomissioni (con modifiche alle finiture e con corpi aggiunti)	Scarso

Edificio	Integrità fisica	Valore dell'edificio
22451	completamente manomesso	Scarso

Comune di Montemurlo

Rilievo degli altri edifici di antico impianto

Scheda n°125

Utoe: 1

Descrizione:

Indirizzo: **VIA G.MATTEOTTI**

11,13,15,17,19,21,23,25,27,29,31,33 Toponimo:

Data del rilievo: **28/02/2008**

Area totale: **991.68 m²**

Volume totale: **6040.69 m³ (stima)**



zone residenziali	elementi del suolo	altre indicazioni
edifici complessi ed aggregazioni di edifici mono	parcheggio pubblico	edifici dismessi
schiere singole e aggregate	verde pubblico attrezzato	edificio di interesse storico architettonico
ville e vilini	verde pubblico sportivo	sovrapposizione di funzioni
palazzine	parchi e giardini privati di pregio	percorsi pedonali e sentieri
case in linea	oro	accessi pedonali
case rurali	aree pavimentate	accessi carrabili
	aree semipermeabili e permeabili	numero di piani
	depositi a cielo aperto	cantieri
annessi		degrado ambientale e architettonico
annessi in muratura	elementi vegetazionali	restrizioni leggere
tetti	alberature isolate o raggruppate a filari	restrizioni in muratura
baracche	boschi e/o macchie	muri di pregio
		tabernacoli o simili
zone non residenziali	acque	
industrie ed artigianati	corsi d'acqua e laghi	
attrezzature commerciali	opere idrauliche	
servizi		
complessi direzionali	colture	
attrezzature ricreative	tipo di coltura	
distributori di carburanti		
edifici per attività agricole		



Rilievo urbano

Informazioni generali

Edifici appartenenti alla scheda: 2405,2580,22485,22455,22697,22698

Presenza giardino: no

Pavimentazione pertinenza: in cotto



Planimetria con numerazione degli edifici e dei punti di vista

FOTO N° 1565 (EDIFICIO 2405)



FOTO N° 1568 (EDIFICIO 2405)



FOTO N° 1570 (EDIFICIO 2405)



FOTO N° 1774 (EDIFICIO 2580)



FOTO N° 1775 (EDIFICIO 2580)



FOTO N° 1776 (EDIFICIO 2580)



FOTO N° 1777 (EDIFICIO 2580)



FOTO N° 1778 (EDIFICIO 2580)



FOTO N° 1779 (EDIFICIO 2580)



FOTO N° 1780 (EDIFICIO 2580)



FOTO N° 1781 (EDIFICIO 2580)



FOTO N° 1572 (EDIFICIO 22455)



FOTO N° 1782 (EDIFICIO 22485)



FOTO N° 1783 (EDIFICIO 22485)



FOTO N° 1784 (EDIFICIO 22485)



FOTO N° 2398 (EDIFICIO 22698)



Descrizione morfologica e tipologica

Edificio n. 2405

Tipologia: schiera

N. alloggi: 6

Caratteristiche architettoniche	Elementi incongrui	Paramento esterno
Presenza sottotetto: si	Infissi inadeguati: alluminio	Paramento prevalente: intonaco
Presenza seminterrato: no	Dispositivi di oscuramento inadeguati: avvolgibili	Colore intonaco: giallo
Tipo di copertura: a capanna	Materiali di gronda inadeguati:	Presenza basamento in pietra: no
Stato della copertura: buono		

Elementi di pregio: no

Presenza di superfetazioni: si

Tettoia realizzata interamente in legno posta sulla copertura piana dell'edificio situato al numero civico 33.

Edificio n. 2580

Tipologia: schiera

N. alloggi: 4

Caratteristiche architettoniche	Elementi incongrui	Paramento esterno
Presenza sottotetto: si	Infissi inadeguati: alluminio	Paramento prevalente: intonaco
Presenza seminterrato:	Dispositivi di oscuramento inadeguati: avvolgibili	Colore intonaco: grigio
Tipo di copertura: a capanna	Materiali di gronda inadeguati: assenti	Presenza basamento in pietra: no
Stato della copertura: discreto		

Elementi di pregio: no

Presenza di superfetazioni: si

Edificio n. 22485

Tipologia: schiera

N. alloggi:

Caratteristiche architettoniche	Elementi incongrui	Paramento esterno
Presenza sottotetto: no	Infissi inadeguati: assenti	Paramento prevalente: intonaco
Presenza seminterrato: no	Dispositivi di oscuramento inadeguati: assenti	Colore intonaco: giallo
Tipo di copertura: a capanna	Materiali di gronda inadeguati: cemento	Presenza basamento in pietra: no
Stato della copertura: discreto		

Elementi di pregio: no

Presenza di superfetazioni: si

Edificio n. 22455

Tipologia: schiera

N. alloggi: 1

Caratteristiche architettoniche	Elementi incongrui	Paramento esterno
Presenza sottotetto: si	Infissi inadeguati: alluminio	Paramento prevalente: intonaco
Presenza seminterrato: no	Dispositivi di oscuramento inadeguati: avvolgibili	Colore intonaco: grigio
Tipo di copertura: a falde	Materiali di gronda inadeguati: assenti	Presenza basamento in pietra: no
Stato della copertura: buono		

Elementi di pregio: no

Presenza di superfetazioni: si

Edificio n. 22697

Tipologia:

N. alloggi:

Caratteristiche architettoniche	Elementi incongrui	Paramento esterno
Presenza sottotetto:	Infissi inadeguati:	Paramento prevalente:
Presenza seminterrato:	Dispositivi di oscuramento inadeguati:	Colore intonaco:
Tipo di copertura:	Materiali di gronda inadeguati:	Presenza basamento in pietra:
Stato della copertura:		

Elementi di pregio:

Presenza di superfetazioni: si

Edificio n. 22698

Tipologia:

N. alloggi:

edificio precario

Caratteristiche dimensionali ed usi

U.V. N°	H (m)	Superficie (m ²)	Volume (m ³)	Piani	Piani interr.	Uso prev.	Uso piano terra
8470	0	37.67	0.00	2.0	0	Residenza	Industria e artigianato
8471	0	113.20	0.00	2.5	0	Residenza	Residenza
8472	0	64.81	0.00	2.5	0	Residenza	Residenza
8473	0	36.93	0.00	2.5	0	Residenza	Residenza
9765	0	141.48	0.00	2.5	0	Residenza	Residenza
Totale:		394.09	0.00				

U.V. N°	H (m)	Superficie (m ²)	Volume (m ³)	Piani	Piani interr.	Uso prev.	Uso piano terra
8464	0	63.23	0.00	2.5	0	Residenza	Residenza
8465	0	88.19	0.00	2.5	0	Residenza	Attrezzature commerciali
8466	0	68.79	0.00	1.0	0	Residenza	Residenza
8467	0	24.46	0.00	2.5	0	Residenza	Sottopasso

8468	0	64.67	0.00	2.0	0	Residenza	Residenza
Totale:		703.43	0.00				

U.V. N°	H (m)	Superficie (m ²)	Volume (m ³)	Piani	Piani interr.	Uso prev.	Uso piano terra
10003	0	80.22	0.00	2.0	0	Residenza	Residenza
Totale:		783.64	0.00				

U.V. N°	H (m)	Superficie (m ²)	Volume (m ³)	Piani	Piani interr.	Uso prev.	Uso piano terra
8469	0	81.76	0.00	1.5	0	Residenza	Residenza
Totale:		865.41	0.00				

U.V. N°	H (m)	Superficie (m ²)	Volume (m ³)	Piani	Piani interr.	Uso prev.	Uso piano terra
8480	0	13.63	0.00	1.0	0	Industria e artigianato	Industria e artigianato
8481	0	9.33	0.00	1.0	0	Industria e artigianato	Industria e artigianato
8482	0	65.56	0.00	1.0	0	Industria e artigianato	Industria e artigianato
Totale:		953.93	0.00				

U.V. N°	H (m)	Superficie (m ²)	Volume (m ³)	Piani	Piani interr.	Uso prev.	Uso piano terra
8975	0	37.75	0.00	1.0	0	Garage	Garage
Totale:		991.68	0.00				

Giudizio di valore

Edificio	Integrità fisica	Valore dell'edificio
2405	con rilevanti manomissioni (con modifiche sugli elementi strutturali e all'impianto distributivo)	Medio

Edificio	Integrità fisica	Valore dell'edificio
2580	con alcune manomissioni (con modifiche alle finiture e con corpi aggiunti)	Medio

Edificio	Integrità fisica	Valore dell'edificio
22485	con alcune manomissioni (con modifiche alle finiture e con corpi aggiunti)	Medio

Edificio	Integrità fisica	Valore dell'edificio
22455	perfettamente conservato	Scarso

Edificio	Integrità fisica	Valore dell'edificio
22697		Scarso

Edificio	Integrità fisica	Valore dell'edificio
22698		

Comune di Montemurlo

Rilievo degli altri edifici di antico impianto

Scheda n°126

Utoe: 1

Descrizione:

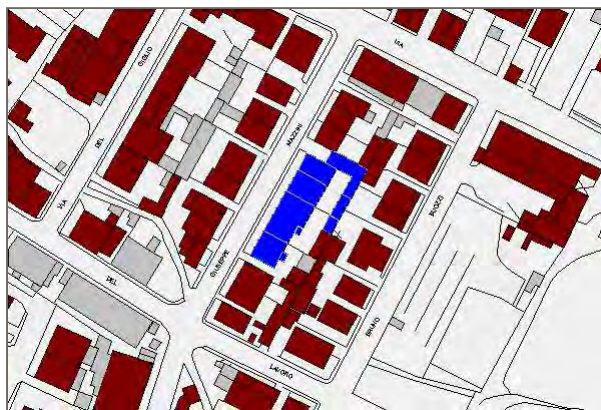
Indirizzo: **VIA G.MAZZINI 13,15,17,19,21,23,25**

Toponimo:

Data del rilievo: **19/12/2007**

Area totale: **656.15 m²**

Volume totale: **4205.64 m³ (stima)**



zone residenziali	elementi del suolo	altre indicazioni
edifici complessi ed aggregazioni di edifici mono	parcheggio pubblico	edifici dismessi
schiere singole e aggregate	verde pubblico attrezzato	edificio di interesse storico architettonico
ville e vilini	verde pubblico sportivo	sovrapposizione di funzioni
palazzine	parchi e giardini privati di pregio	percorsi pedonali e sentieri
case in linea	oro	accessi pedonali
case rurali	aree pavimentate	accessi carrabili
	aree semipermiabili e permeabili	numero di piani
	depositi a cielo aperto	cantieri
annessi		degrado ambientale e architettonico
annessi in muratura	elementi vegetazionali	recinzioni leggere
tetti	alberature isolate o raggruppate a filari	recinzioni in muratura
baracche	boschi e/o macchie	muri di pregio
		tabernacoli o similari
zone non residenziali		
industrie ed artigianati	acque	
attrezzature commerciali	corsi d'acqua e laghi	
servizi	opere idrauliche	
complessi direzionali		
attrezzature ricreative	culture	
distributori di carburanti	tipo di coltura	
edifici per attività agricole		



Rilievo urbano

Informazioni generali

Edifici appartenenti alla scheda: 4156

Presenza giardino: si

Pavimentazione pertinenza: in cotto



Planimetria con numerazione degli edifici e dei punti di vista

FOTO N° 1563 (EDIFICIO 4156)



FOTO N° 1564 (EDIFICIO 4156)



FOTO N° 1566 (EDIFICIO 4156)



FOTO N° 1567 (EDIFICIO 4156)



FOTO N° 1569 (EDIFICIO 4156)



FOTO N° 1571 (EDIFICIO 4156)



Descrizione morfologica e tipologica

Edificio n. 4156

Tipologia: schiera

N. alloggi: 6

Caratteristiche architettoniche	Elementi incongrui	Paramento esterno
Presenza sottotetto: si	Infissi inadeguati: alluminio	Paramento prevalente: intonaco
Presenza seminterrato: no	Dispositivi di oscuramento inadeguati: avvolgibili	Colore intonaco: verde
Tipo di copertura: a capanna	Materiali di gronda inadeguati: assenti	Presenza basamento in pietra: no
Stato della copertura: buono		

Elementi di pregio: no

Presenza di superfetazioni: si

Modifiche all'impianto distributivo dell'edificio con numero civico 13: scale esterne con struttura in cemento armato, necessarie per una seconda unità immobiliare del primo piano. Tettoia sopra la porta d'ingresso del primo piano.

Caratteristiche dimensionali ed usi

U.V. N°	H (m)	Superficie (m ²)	Volume (m ³)	Piani	Piani interr.	Uso prev.	Uso piano terra
1461	0	103.94	0.00	1.0	0	Garage	
1490	0	89.73	0.00	2.5	0	Residenza	Residenza
1492	0	33.06	0.00	1.0	0	Baracca	Baracca
2107	0	22.00	0.00	1.0	0	Baracca	Baracca
7808	0	106.26	0.00	2.5	0	Residenza	residenza,garage
7809	0	184.87	0.00	2.5	0	Residenza	Residenza
7810	0	6.08	0.00	2.5	0	Residenza	
7811	0	103.52	0.00	2.5	0	Residenza	Residenza,Attrezzature commerciali
7812	0	6.70	0.00	2.5	0	Residenza	
Totale:							
		656.15	0.00				

Giudizio di valore

Edificio	Integrità fisica	Valore dell'edificio
4156	con rilevanti manomissioni (con modifiche sugli elementi strutturali e all'impianto distributivo)	Scarso

Comune di Montemurlo

Rilievo degli altri edifici di antico impianto

Scheda n°127

Utoe: 1

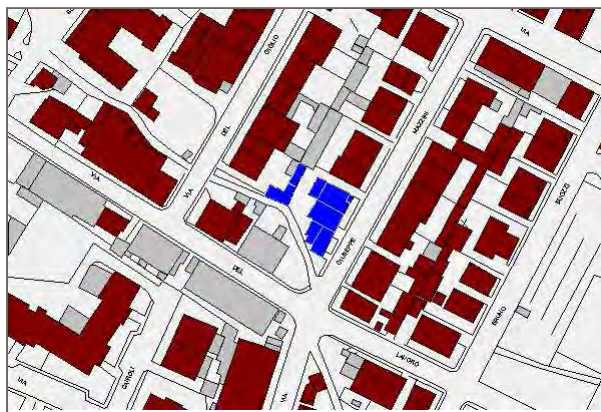
Descrizione:

Indirizzo: **VIA G.MAZZINI 22,24,26,28** Toponimo:

Data del rilievo: **19/12/2007**

Area totale: **358.60 m²**

Volume totale: **n.d.**



zone residenziali	elementi del suolo	altre indicazioni
edifici complessi ed aggregazioni di edifici mono	parcheggio pubblico	edifici dismessi
schiere singole e aggregate	verde pubblico attrezzato	edificio di interesse storico architettonico
ville e vilini	verde pubblico sportivo	sovrapposizione di funzioni
palazzine	parchi e giardini privati di pregio	percorsi pedonali e sentieri
case in linea	oro	accessi pedonali
case rurali	aree pavimentate	accessi carrabili
	aree semipermeabili e permeabili	numero di piani
	depositi a cielo aperto	cantieri
annessi		degrado ambientale e architettonico
annessi in muratura	elementi vegetazionali	recinzioni leggere
tetti	alberature isolate o raggruppate a filari	recinzioni in muratura
baracche	boschi e/o macchie	muri di pregio
		tabernacoli o similari
zone non residenziali		
industrie ed artigianato	acque	
attrezzature commerciali	corsi d'acqua e laghi	
servizi	opere idrauliche	
complessi direzionali		
attrezzature ricreative	culture	
distributori di carburanti	tipo di coltura	
edifici per attività agricole		



Rilievo urbano

Informazioni generali

Edifici appartenenti alla scheda: 22457,22458,22459,22819

Presenza giardino: si

Pavimentazione pertinenza: porfido



Planimetria con numerazione degli edifici e dei punti di vista

FOTO N° 1573 (EDIFICIO 22457)



FOTO N° 1574 (EDIFICIO 22457)



FOTO N° 1576 (EDIFICIO 22459)



FOTO N° 1577 (EDIFICIO 22459)



FOTO N° 1578 (EDIFICIO 22459)



FOTO N° 1575 (EDIFICIO 22819)



Descrizione morfologica e tipologica

Edificio n. 22457

Tipologia: schiera

N. alloggi: 1

Caratteristiche architettoniche	Elementi incongrui	Paramento esterno
Presenza sottotetto: si	Infissi inadeguati: assenti	Paramento prevalente: intonaco
Presenza seminterrato: no	Dispositivi di oscuramento inadeguati: assenti	Colore intonaco: grigio
Tipo di copertura: a capanna	Materiali di gronda inadeguati: assenti	Presenza basamento in pietra: no
Stato della copertura: buono		

Elementi di pregio: no

Presenza di superfetazioni: si

Sono presenti alcune superfetazioni. Per quanto riguarda l'edificio con numerazione civica 22 c'è stata la realizzazione di una tettoia a sbalzo posta sul retro del fabbricato.

Edificio n. 22458

Tipologia:

N. alloggi:

Caratteristiche architettoniche	Elementi incongrui	Paramento esterno
Presenza sottotetto:	Infissi inadeguati:	Paramento prevalente:
Presenza seminterrato:	Dispositivi di oscuramento inadeguati:	Colore intonaco:
Tipo di copertura:	Materiali di gronda inadeguati:	Presenza basamento in pietra:
Stato della copertura:		

Elementi di pregio:

Presenza di superfetazioni: si

Edificio n. 22459

Tipologia: schiera rifusa

N. alloggi: 2

Caratteristiche architettoniche	Elementi incongrui	Paramento esterno
Presenza sottotetto: si	Infissi inadeguati: assenti	Paramento prevalente: intonaco
Presenza seminterrato: no	Dispositivi di oscuramento inadeguati: assenti	Colore intonaco: bianco
Tipo di copertura: a falde	Materiali di gronda inadeguati: assenti	Presenza basamento in pietra: no
Stato della copertura: discreto		

Elementi di pregio: no

Presenza di superfetazioni: si

Edificio n. 22819

Tipologia: schiera
N. alloggi: 1

Caratteristiche architettoniche	Elementi incongrui	Paramento esterno
Presenza sottotetto: no	Infissi inadeguati: assenti	Paramento prevalente: intonaco
Presenza seminterrato: no	Dispositivi di oscuramento inadeguati: assenti	Colore intonaco: grigio
Tipo di copertura: a capanna	Materiali di gronda inadeguati: assenti	Presenza basamento in pietra: no
Stato della copertura: buono		

Elementi di pregio: no

Presenza di superfetazioni: si

Per quanto riguarda l'edificio al numero civico 24 si segnalano: scale esterne in ferro poste nel resede tergale. Terrazzo in cemento armato prospiciente il resede tergale.

Caratteristiche dimensionali ed usi

U.V. N°	H (m)	Superficie (m ²)	Volume (m ³)	Piani	Piani interr.	Uso prev.	Uso piano terra
7815	0	78.17	0.00	2.5	0	Residenza	Residenza
7816	0	4.56	0.00	2.0	0	Residenza	
7817	0	28.56	0.00	0.0	0	Tettoia	
Totale:		111.29	0.00				

U.V. N°	H (m)	Superficie (m ²)	Volume (m ³)	Piani	Piani interr.	Uso prev.	Uso piano terra
1477	0	27.64	0.00	1.0	0	Garage	Garage
1493	0	51.35	0.00	1.0	0	Annesso	Annesso
Totale:		190.28	0.00				

U.V. N°	H (m)	Superficie (m ²)	Volume (m ³)	Piani	Piani interr.	Uso prev.	Uso piano terra
1504	0	51.66	0.00	1.5	0	Residenza	residenza,garage
7813	0	31.57	0.00	2.0	0	Residenza	Residenza
Totale:		273.51	0.00				

U.V. N°	H (m)	Superficie (m ²)	Volume (m ³)	Piani	Piani interr.	Uso prev.	Uso piano terra
7814	0	85.09	0.00	2.0	0	Residenza	Residenza
Totale:		358.60	0.00				

Giudizio di valore

Edificio	Integrità fisica	Valore dell'edificio
22457	con alcune manomissioni (con modifiche alle finiture e con corpi aggiunti)	Medio

Edificio	Integrità fisica	Valore dell'edificio
22458		

Edificio	Integrità fisica	Valore dell'edificio
22459	mediamente conservato (occorrente di manutenzione ordinaria e straordinaria)	Eccezionale

Edificio	Integrità fisica	Valore dell'edificio
22819	con alcune manomissioni (con modifiche alle finiture e con corpi aggiunti)	Scarso

Comune di Montemurlo

Rilievo degli altri edifici di antico impianto

Scheda n°128

Utoe: 1

Descrizione:

Indirizzo: **VIA G. MAZZINI 27,29,31** Toponimo:

Data del rilievo: **19/12/2007**

Area totale: **269.39 m²**

Volume totale: **1616.67 m³ (stima)**



zone residenziali	elementi del suolo	altre indicazioni
edifici complessi ed aggregazioni di edifici mono	parcheggio pubblico	edifici dismessi
schiere singole e aggregate	verde pubblico attrezzato	edificio di interesse storico architettonico
ville e vilini	verde pubblico sportivo	sovrapposizione di funzioni
palazzine	parchi e giardini privati di pregio	percorsi pedonali e sentieri
case in linea	oro	accessi pedonali
case rurali	aree pavimentate	accessi carrabili
	aree semipermeabili e permeabili	numero di piani
	depositi a cielo aperto	cantieri
annessi		degrado ambientale e architettonico
annessi in muratura	elementi vegetazionali	restrizioni leggere
tetti	alberature isolate o raggruppate a filari	restrizioni in muratura
baracche	boschi e/o macchie	muri di pregio
		tabernacoli o similari
zone non residenziali		
industrie ed artigianato	acque	
attrezzature commerciali	corsi d'acqua e laghi	
servizi	opere idrauliche	
complessi direzionali		
attrezzature ricreative	culture	
distributori di carburanti	tipo di coltura	
edifici per attività agricole		



Rilievo urbano

Informazioni generali

Edifici appartenenti alla scheda: 21651,22460

Presenza giardino: no

Pavimentazione pertinenza: porfido



Planimetria con numerazione degli edifici e dei punti di vista

FOTO N° 1579 (EDIFICIO 21651)



FOTO N° 1580 (EDIFICIO 21651)



FOTO N° 1581 (EDIFICIO 21651)



FOTO N° 1582 (EDIFICIO 21651)



Descrizione morfologica e tipologica

Edificio n. 21651

Tipologia: schiera

N. alloggi: 2

Caratteristiche architettoniche	Elementi incongrui	Paramento esterno
Presenza sottotetto: si	Infissi inadeguati: assenti	Paramento prevalente: intonaco
Presenza seminterrato: no	Dispositivi di oscuramento inadeguati: assenti	Colore intonaco: bianco
Tipo di copertura: a capanna	Materiali di gronda inadeguati: assenti	Presenza basamento in pietra: si
Stato della copertura: buono		

Elementi di pregio: no

Presenza di superfetazioni: no

Edificio n. 22460

Tipologia:

N. alloggi:

edificio precario

Caratteristiche dimensionali ed usi

U.V. N°	H (m)	Superficie (m ²)	Volume (m ³)	Piani	Piani interr.	Uso prev.	Uso piano terra
926	0	179.67	0.00	2.5	0	Residenza	Residenza
Totale:		179.67	0.00				

U.V. N°	H (m)	Superficie (m ²)	Volume (m ³)	Piani	Piani interr.	Uso prev.	Uso piano terra
942	0	89.72	0.00	1.0	0	Garage	
Totale:		269.39	0.00				

Giudizio di valore

Edificio	Integrità fisica	Valore dell'edificio
21651	perfettamente conservato	Medio

Edificio	Integrità fisica	Valore dell'edificio
22460		

Comune di Montemurlo

Rilievo degli altri edifici di antico impianto

Scheda n° 129

Utoe: 1

Descrizione:

Indirizzo: **VIA DEL LAVORO 25** Toponimo:

Data del rilievo: **19/12/2007**

Area totale: **84.65 m²**

Volume totale: **634.91 m³ (stima)**



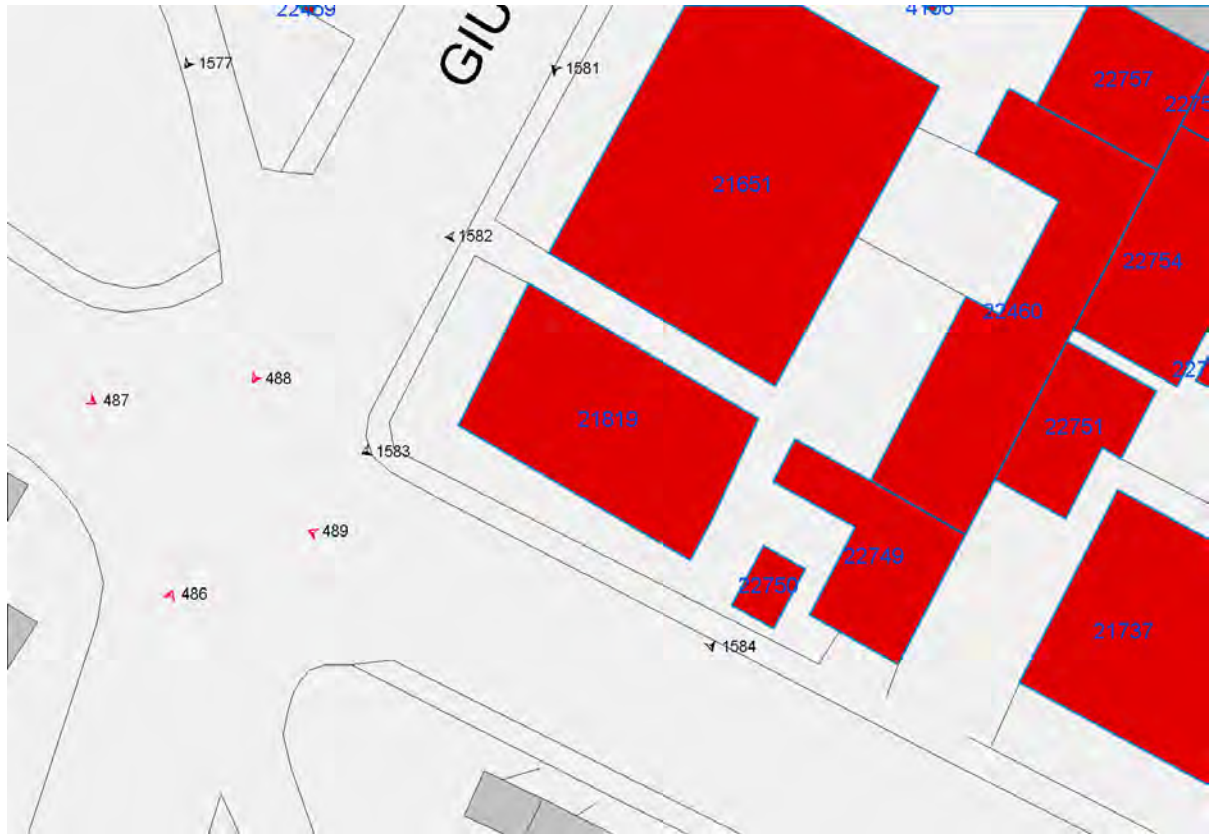
zone residenziali	elementi del suolo	altre indicazioni
edifici complessi ed aggregazioni di edifici storici	parcheggi pubblici	edifici dismessi
ochiere singole e aggregate	verde pubblico attrezzato	edifici di interesse storico architettonico
ville e vilini	verde pubblico sportivo	sovrapposizione di funzioni
palazzine	parchi e giardini privati di pregio	percorsi pedonali e sentieri
case in linea	oro	accessi pedonali
case rurali	aree pavimentate	accessi carrabili
	aree semipermeabili e permeabili	numero di piani
	depositi a cielo aperto	cantieri
annessi		degrado ambientale e architettonico
annessi in muratura	elementi vegetazionali	recinzioni leggere
tetti	alberature isolate o raggruppate a filari	recinzioni in muratura
baracche	boschi s/o macchie	muri di pregio
		tabernacoli o simili
zone non residenziali		
industria ed artigianato	acque	
attrezzature commerciali	corsi d'acqua e laghi	
servizi	opere idrauliche	
complessi direzionali		
attrezzature ricettive	colture	
distributori di carburante	tipo di coltura	
edifici per attività agricole		



Rilievo urbano

Informazioni generali

Edifici appartenenti alla scheda: 21819
 Presenza giardino: no
 Pavimentazione pertinenza: gres



Planimetria con numerazione degli edifici e dei punti di vista

FOTO N° 1583 (EDIFICIO 21819)



FOTO N° 1584 (EDIFICIO 21819)



Descrizione morfologica e tipologica

Edificio n. 21819

Tipologia: villa o villino

N. alloggi: 1

Caratteristiche architettoniche	Elementi incongrui	Paramento esterno
Presenza sottotetto: si	Infissi inadeguati: alluminio	Paramento prevalente: intonaco
Presenza seminterrato: no	Dispositivi di oscuramento inadeguati: avvolgibili	Colore intonaco: giallo
Tipo di copertura: a padiglione	Materiali di gronda inadeguati: assenti	Presenza basamento in pietra: no
Stato della copertura: buono		

Elementi di pregio: no

Presenza di superfetazioni: no

Caratteristiche dimensionali ed usi

U.V. N°	H (m)	Superficie (m ²)	Volume (m ³)	Piani	Piani interr.	Uso prev.	Uso piano terra
2146	0	84.65	0.00	2.5	0	Residenza	Residenza
Totale:							
		84.65	0.00				

Giudizio di valore

Edificio	Integrità fisica	Valore dell'edificio
21819	perfettamente conservato	Scarso

Comune di Montemurlo

Rilievo degli altri edifici di antico impianto

Scheda n°132

Utoe: 1

Descrizione:

Indirizzo: **VIA ISEO 2,4,6**

VIA R.SCARPETTINI 109 Toponimo:

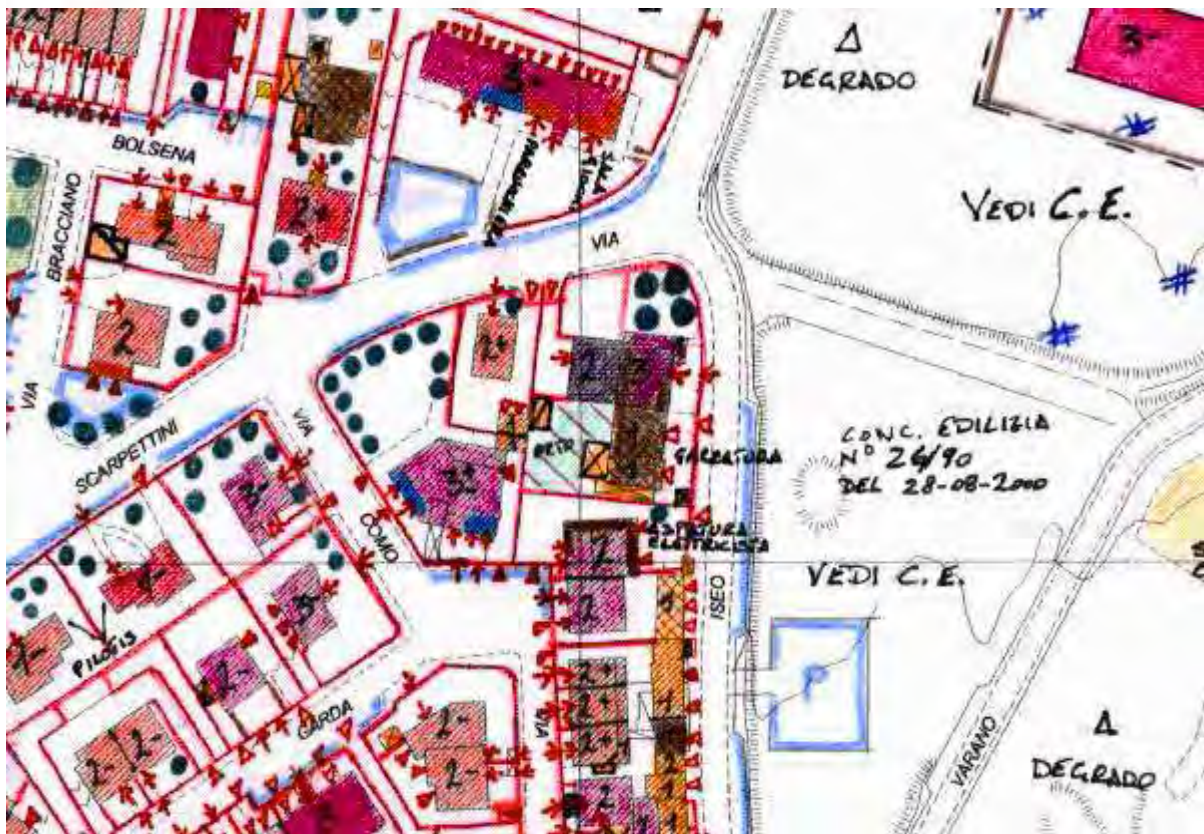
Data del rilievo: **10/12/2007**

Area totale: **575.48 m²**

Volume totale: **n.d.**



zone residenziali	elementi del suolo	altre indicazioni
edifici complessi ed aggregazioni di edifici mono	parcheggi pubblici	edifici dismessi
schiere singole e aggregate	verde pubblico attrezzato	edifici di interesse storico architettonico
ville e vilini	verde pubblico sportivo	sovrapposizione di funzioni
palazzine	parchi e giardini privati di pregio	percorsi pedonali e sentieri
case in linea	oro	accessi pedonali
case rurali	aree pavimentate	accessi carrabili
	aree semipermeabili e permeabili	numero di piani
	depositi a cielo aperto	cantieri
annessi		degrado ambientale e architettonico
annessi in muratura	elementi vegetazionali	recinzioni leggere
tetti	alberature isolate o raggruppate a filari	recinzioni in muratura
baracche	boschi e/o macchie	muri di pregio
		tabernacoli o similari
zone non residenziali		
industrie ed artigianati	acque	
attrezzature commerciali	corsi d'acqua e laghi	
servizi	opere idrauliche	
complessi direzionali		
attrezzature ricreative	culture	
distributori di carburanti	tipo di coltura	
edifici per attività agricole		



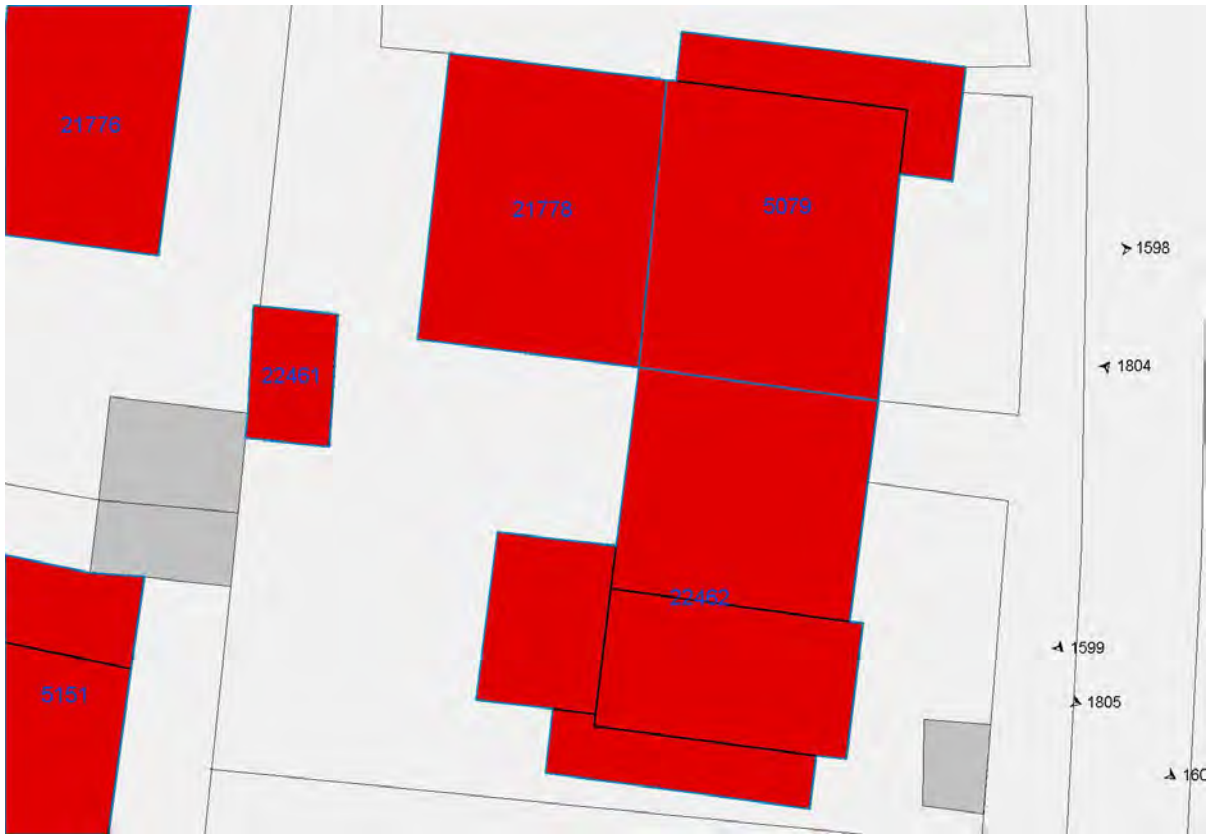
Rilievo urbano

Informazioni generali

Edifici appartenenti alla scheda: 5079,21778,22461,22462

Presenza giardino: si

Pavimentazione pertinenza: porfido



Planimetria con numerazione degli edifici e dei punti di vista

FOTO N° 1596 (EDIFICIO 5079)



FOTO N° 1597 (EDIFICIO 5079)



FOTO N° 1598 (EDIFICIO 5079)



FOTO N° 1599 (EDIFICIO 5079)



FOTO N° 1587 (EDIFICIO 21778)



FOTO N° 1589 (EDIFICIO 21778)



FOTO N° 1591 (EDIFICIO 21778)



FOTO N° 1592 (EDIFICIO 21778)



FOTO N° 1594 (EDIFICIO 21778)



FOTO N° 1600 (EDIFICIO 22462)



FOTO N° 1804 (EDIFICIO 22462)



FOTO N° 1805 (EDIFICIO 22462)



Descrizione morfologica e tipologica

Edificio n. 5079

Tipologia: palazzina

N. alloggi: 3

Caratteristiche architettoniche	Elementi incongrui	Paramento esterno
Presenza sottotetto: no	Infissi inadeguati: alluminio	Paramento prevalente: intonaco
Presenza seminterrato: no	Dispositivi di oscuramento inadeguati: avvolgibili	Colore intonaco: giallo
Tipo di copertura: a falde	Materiali di gronda inadeguati: travetti di cemento e tavelle	Presenza basamento in pietra: no
Stato della copertura: buono		

Elementi di pregio: no

Presenza di superfetazioni: no

Edificio n. 21778

Tipologia: villa o villino

N. alloggi: 2

Caratteristiche architettoniche	Elementi incongrui	Paramento esterno
Presenza sottotetto: si	Infissi inadeguati: alluminio	Paramento prevalente: intonaco
Presenza seminterrato: no	Dispositivi di oscuramento inadeguati: persiane in alluminio	Colore intonaco: verde
Tipo di copertura: a falde	Materiali di gronda inadeguati: travetti di cemento e tavelle	Presenza basamento in pietra: no
Stato della copertura: buono		

Elementi di pregio: no

Presenza di superfetazioni: no

Edificio n. 22461

Tipologia:

N. alloggi:

edificio precario

Edificio n. 22462

Tipologia: altro

N. alloggi: 0

Caratteristiche architettoniche	Elementi incongrui	Paramento esterno
Presenza sottotetto: no	Infissi inadeguati: assenti	Paramento prevalente: intonaco
Presenza seminterrato: no	Dispositivi di oscuramento inadeguati: assenti	Colore intonaco: grigio
Tipo di copertura: piana	Materiali di gronda inadeguati: assenti	Presenza basamento in pietra: no
Stato della copertura: buono		

Elementi di pregio: no

Presenza di superfetazioni: no

Caratteristiche dimensionali ed usi

U.V. N°	H (m)	Superficie (m ²)	Volume (m ³)	Piani	Piani interr.	Uso prev.	Uso piano terra
1834	0	140.68	0.00	3.0	0	Residenza	Industria e artigianato,Residenza
5984	0	35.61	0.00	1.0	0	Residenza	Residenza
Totale:		176.29	0.00				

U.V. N°	H (m)	Superficie (m ²)	Volume (m ³)	Piani	Piani interr.	Uso prev.	Uso piano terra
1832	0	128.15	0.00	2.5	0	Residenza	Residenza
Totale:		304.44	0.00				

U.V. N°	H (m)	Superficie (m ²)	Volume (m ³)	Piani	Piani interr.	Uso prev.	Uso piano terra
5986	0	22.50	0.00	0.0	0	Baracca	
Totale:		326.95	0.00				

U.V. N°	H (m)	Superficie (m ²)	Volume (m ³)	Piani	Piani interr.	Uso prev.	Uso piano terra
1857	0	40.64	0.00	0.0	0	Baracca	
1862	0	70.37	0.00	1.0	0	Industria e artigianato	Industria e artigianato
1870	0	29.54	0.00	0.0	0	Tettoia	
2248	0	107.98	0.00	1.0	0	Industria e artigianato	Industria e artigianato
Totale:		575.48	0.00				

Giudizio di valore

Edificio	Integrità fisica	Valore dell'edificio
5079	completamente manomesso	Scarso

Edificio	Integrità fisica	Valore dell'edificio
21778	con alcune manomissioni (con modifiche alle finiture e con corpi aggiunti)	Scarso

Edificio	Integrità fisica	Valore dell'edificio
22461		

Edificio	Integrità fisica	Valore dell'edificio
22462	perfettamente conservato	Scarso

Comune di Montemurlo

Rilievo degli altri edifici di antico impianto

Scheda n°133

Utoe: 1

Descrizione:

Indirizzo: **VIA BARZANO 72,74,76** Toponimo:

Data del rilievo: **4/12/2007**

Area totale: **312.60 m²**

Volume totale: **n.d.**



zone residenziali	elementi del suolo	altre indicazioni
edifici complessi ed aggregazioni di edifici mono	parcheggio pubblico	edifici dismessi
schiere singole e aggregate	verde pubblico attrezzato	edificio di interesse storico architettonico
ville e vilini	verde pubblico sportivo	sovrapposizione di funzioni
palazzine	parchi e giardini privati di pregio	percorsi pedonali e sentieri
case in linea	oro	accessi pedonali
case rurali	aree pavimentate	accessi carrabili
	aree semipermeabili e permeabili	numero di piani
	depositi a cielo aperto	cantieri
annessi		degrado ambientale e architettonico
annessi in muratura	elementi vegetazionali	recinzioni leggere
tetti	alberature isolate o raggruppate a filari	recinzioni in muratura
baracche	boschi e/o macchie	muri di pregio
		tabernacoli o similari
zone non residenziali		
industrie ed artigianati	acque	
attrezzature commerciali	corsi d'acqua e laghi	
servizi	opere idrauliche	
complessi direzionali		
attrezzature ricreative	colture	
distributori di carburanti	tipo di coltura	
edifici per attività agricole		



Rilievo urbano

Informazioni generali

Edifici appartenenti alla scheda: 3947,21091,21092,21093

Presenza giardino: no

Pavimentazione pertinenza: in asfalto



Planimetria con numerazione degli edifici e dei punti di vista

FOTO N° 1606 (EDIFICIO 3947)



FOTO N° 1607 (EDIFICIO 3947)



FOTO N° 1608 (EDIFICIO 3947)



FOTO N° 1609 (EDIFICIO 3947)



FOTO N° 1610 (EDIFICIO 3947)



FOTO N° 1602 (EDIFICIO 21091)




FOTO N° 1603 (EDIFICIO 21092)



FOTO N° 1604 (EDIFICIO 21092)



FOTO N° 1605 (EDIFICIO 21092)



Descrizione morfologica e tipologica

Edificio n. 3947

Tipologia: casa rurale

N. alloggi: 4

Caratteristiche architettoniche	Elementi incongrui	Paramento esterno
Presenza sottotetto: no	Infissi inadeguati: alluminio	Paramento prevalente: intonaco
Presenza seminterrato: no	Dispositivi di oscuramento inadeguati: persiane in alluminio	Colore intonaco: grigio
Tipo di copertura: a capanna	Materiali di gronda inadeguati: cemento	Presenza basamento in pietra: no
Stato della copertura: buono		

Elementi di pregio: no

Presenza di superfetazioni: si

Tettino con struttura in legno e coppi posto sopra la porta d'ingresso dell'alloggio con numerazione civica 76; terrazzo a sbalzo prospiciente la resede tergal. Sono presenti varie modifiche alle finiture e di conseguenza anche all'impianto distributivo.

Edificio n. 21091

Tipologia:

N. alloggi:

edificio precario

Edificio n. 21092

Tipologia:

N. alloggi:

edificio precario

Edificio n. 21093

Tipologia:

N. alloggi:

edificio precario

Caratteristiche dimensionali ed usi

U.V. N°	H (m)	Superficie (m ²)	Volume (m ³)	Piani	Piani interr.	Uso prev.	Uso piano terra
2080	0	140.34	0.00	2.0	0	Residenza	Residenza
7114	0	48.06	0.00	2.0	0	Residenza	Residenza
Totale:		188.41	0.00				

U.V. N°	H (m)	Superficie (m ²)	Volume (m ³)	Piani	Piani interr.	Uso prev.	Uso piano terra
242	0	22.57	0.00	0.0	0	Baracca	
Totale:		210.98	0.00				

U.V. N°	H (m)	Superficie (m ²)	Volume (m ³)	Piani	Piani interr.	Uso prev.	Uso piano terra
---------	-------	------------------------------	--------------------------	-------	---------------	-----------	-----------------

250	0	49.44	0.00	1.0	0	Garage	Garage
Totale:		260.42	0.00				

U.V. N°	H (m)	Superficie (m ²)	Volume (m ³)	Piani	Piani interr.	Uso prev.	Uso piano terra
261	0	52.17	0.00	0.0	0	Tettoia	
Totale:		312.60	0.00				

Giudizio di valore

Edificio	Integrità fisica	Valore dell'edificio
3947	con alcune manomissioni (con modifiche alle finiture e con corpi aggiunti)	Medio

Edificio	Integrità fisica	Valore dell'edificio
21091		

Edificio	Integrità fisica	Valore dell'edificio
21092		

Edificio	Integrità fisica	Valore dell'edificio
21093		

Comune di Montemurlo

Rilievo degli altri edifici di antico impianto

Scheda n°134

Utoe: 1

Descrizione:

Indirizzo: **VIA BARZANO 3,5,7,9** Toponimo:


Data del rilievo: **5/12/2007**

Area totale: **381.12 m²**

Volume totale: **2251.46 m³ (stima)**



zone residenziali	elementi del suolo	altre indicazioni
edifici complessi ed aggregazioni di edifici mono	parcheggio pubblico	edifici dismessi
schiere singole e aggregate	verde pubblico attrezzato	edificio di interesse storico architettonico
ville e vilini	verde pubblico sportivo	sovrapposizione di funzioni
palazzine	parchi e giardini privati di pregio	percorsi pedonali e sentieri
case in linea	oro	accessi pedonali
case rurali	aree pavimentate	accessi carrabili
	aree semipermiabili e permeabili	numero di piani
	depositi a cielo aperto	cantieri
annessi		degrado ambientale e architettonico
annessi in muratura	elementi vegetazionali	recinzioni leggere
tetti	alberature isolate o raggruppate a filari	recinzioni in muratura
baracche	boschi e/o macchie	muri di pregio
		tabernacoli o similari
zone non residenziali		
industrie ed artigianati	acque	
attrezzature commerciali	corsi d'acqua e laghi	
servizi	opere idrauliche	
complessi direzionali		
attrezzature ricreative	colture	
distributori di carburanti	tipo di coltura	
edifici per attività agricole		



Rilievo urbano

Informazioni generali

Edifici appartenenti alla scheda: 2180,2205

Presenza giardino: no

Pavimentazione pertinenza: porfido



Planimetria con numerazione degli edifici e dei punti di vista

FOTO N° 1601 (EDIFICIO 2180)



FOTO N° 1611 (EDIFICIO 2180)



FOTO N° 1612 (EDIFICIO 2180)



FOTO N° 1613 (EDIFICIO 2180)



FOTO N° 1614 (EDIFICIO 2205)



FOTO N° 1615 (EDIFICIO 2205)



Descrizione morfologica e tipologica

Edificio n. 2180

Tipologia: villa o villino

N. alloggi: 2

Caratteristiche architettoniche	Elementi incongrui	Paramento esterno
Presenza sottotetto: no	Infissi inadeguati: assenti	Paramento prevalente: intonaco
Presenza seminterrato: no	Dispositivi di oscuramento inadeguati: assenti	Colore intonaco: bianco
Tipo di copertura: a falde	Materiali di gronda inadeguati: assenti	Presenza basamento in pietra: no
Stato della copertura: buono		

Elementi di pregio: no

Presenza di superfetazioni: si

Tettini con travi e travetti in legno e copertura in tegole e coppi, posti sopra le due porte d'ingresso. Bagno in aggetto.

Edificio n. 2205

Tipologia: schiera

N. alloggi: 2

Caratteristiche architettoniche	Elementi incongrui	Paramento esterno
Presenza sottotetto: no	Infissi inadeguati: assenti	Paramento prevalente: intonaco
Presenza seminterrato: no	Dispositivi di oscuramento inadeguati: assenti	Colore intonaco: verde
Tipo di copertura: a capanna	Materiali di gronda inadeguati: travetti di cemento e tavelle	Presenza basamento in pietra: no
Stato della copertura: buono		

Elementi di pregio: no

Presenza di superfetazioni: si

Terrazzo a sbalzo in cemento sul prospetto frontale dell'edificio.

Caratteristiche dimensionali ed usi

U.V. N°	H (m)	Superficie (m ²)	Volume (m ³)	Piani	Piani interr.	Uso prev.	Uso piano terra
162	0	145.62	0.00	2.0	0	Residenza	Residenza
6711	0	11.76	0.00	1.0	0	Residenza	Residenza
Totale:		157.38	0.00				

U.V. N°	H (m)	Superficie (m ²)	Volume (m ³)	Piani	Piani interr.	Uso prev.	Uso piano terra
167	0	153.09	0.00	2.0	0	Residenza	Residenza
6710	0	70.65	0.00	2.0	0	Residenza	Residenza
Totale:		381.12	0.00				

Giudizio di valore

Edificio	Integrità fisica	Valore dell'edificio
2180	con alcune manomissioni (con modifiche alle finiture e con corpi aggiunti)	Medio

Edificio	Integrità fisica	Valore dell'edificio
2205	con alcune manomissioni (con modifiche alle finiture e con corpi aggiunti)	Medio

Comune di Montemurlo

Rilievo degli altri edifici di antico impianto

Scheda n°135

Utoe: 1

Descrizione:

Indirizzo: **VIA BARZANO 116,118** Toponimo:

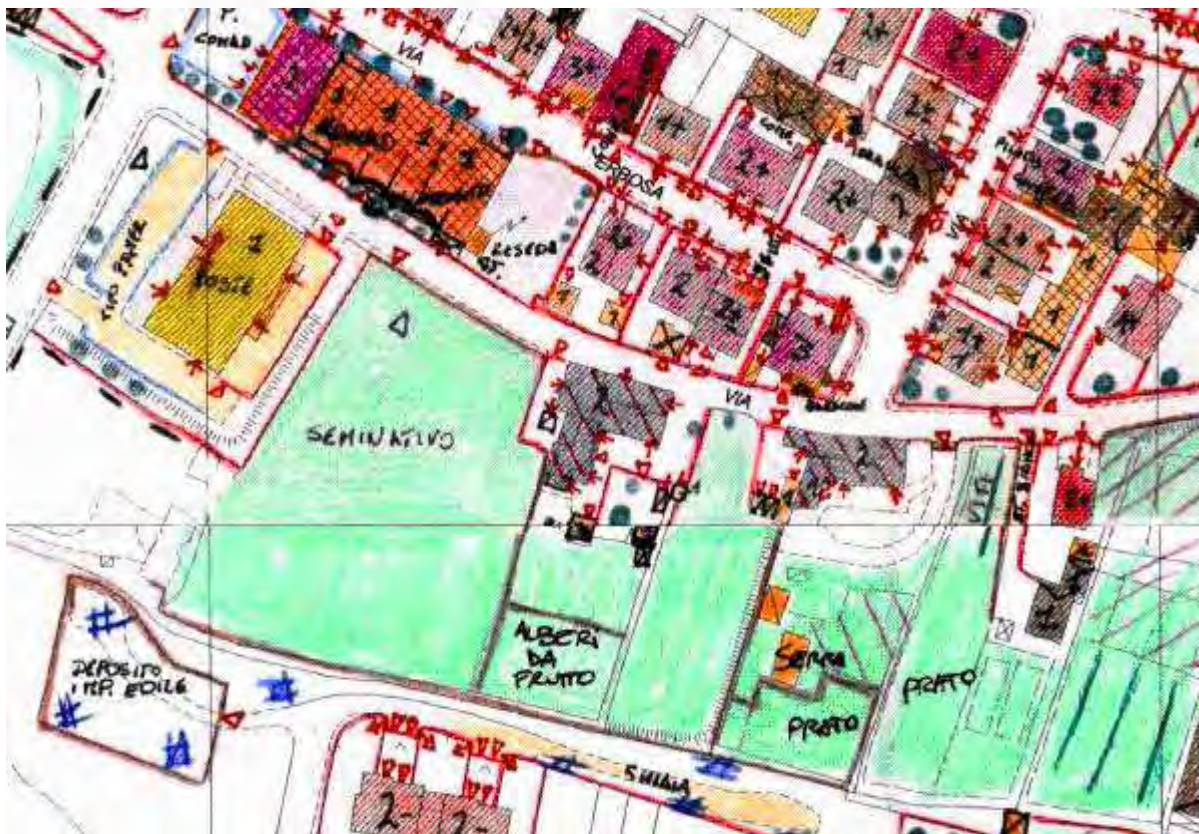
Data del rilievo: **10/12/2007**

Area totale: **376.46 m²**

Volume totale: **n.d.**



zone residenziali	elementi del suolo	altre indicazioni
edifici complessi ed aggregazioni di edifici mono	parcheggio pubblico	edifici dismessi
schiere singole e aggregate	verde pubblico attrezzato	edificio di interesse storico architettonico
ville e vilini	verde pubblico sportivo	sovrapposizione di funzioni
palazzine	parchi e giardini privati di pregio	percorsi pedonali e sentieri
case in linea	oro	accessi pedonali
case rurali	aree pavimentate	accessi carrabili
	aree semipermeabili e permeabili	numero di piani
	depositi a cielo aperto	cantieri
annessi	elementi vegetazionali	degrado ambientale e architettonico
annessi in muratura	alberature isolate o raggruppate a filari	restrizioni leggere
taccuini	boschi e/o macchie	restrizioni in muratura
baracche		muri di pregio
zone non residenziali	acque	tabernacoli o similari
industrie ed artigianato	corsi d'acqua e laghi	
attrezzature commerciali	opere idrauliche	
servizi		
complessi direzionali	colture	
attrezzature ricreative	tipo di coltura	
distributori di carburanti		
edifici per attività agricole		



Rilievo urbano

Informazioni generali

Edifici appartenenti alla scheda: 4456,22465,22466

Presenza giardino: si

Pavimentazione pertinenza: in pietra



Planimetria con numerazione degli edifici e dei punti di vista

FOTO N° 1618 (EDIFICIO 4456)



FOTO N° 1619 (EDIFICIO 4456)



FOTO N° 1620 (EDIFICIO 4456)



FOTO N° 1621 (EDIFICIO 4456)



FOTO N° 1622 (EDIFICIO 4456)



FOTO N° 1616 (EDIFICIO 22465)



FOTO N° 1617 (EDIFICIO 22465)



Descrizione morfologica e tipologica

Edificio n. 4456

Tipologia: schiera rifusa

N. alloggi: 3

Caratteristiche architettoniche	Elementi incongrui	Paramento esterno
Presenza sottotetto: no	Infissi inadeguati: assenti	Paramento prevalente: intonaco
Presenza seminterrato: no	Dispositivi di oscuramento inadeguati: persiane in alluminio	Colore intonaco: rosa
Tipo di copertura: a falde	Materiali di gronda inadeguati: travetti di cemento e tavelle	Presenza basamento in pietra: no
Stato della copertura: buono		

Elementi di pregio: no

Presenza di superfetazioni: si

Tettino con struttura in legno e coppi posto sopra la porta d'ingresso; corpo aggiunto sulla prospetto tergale.

Edificio n. 22465

Tipologia: schiera rifusa

N. alloggi: 2

Caratteristiche architettoniche	Elementi incongrui	Paramento esterno
Presenza sottotetto: no	Infissi inadeguati: assenti	Paramento prevalente: intonaco
Presenza seminterrato: no	Dispositivi di oscuramento inadeguati: assenti	Colore intonaco: giallo
Tipo di copertura: a falde	Materiali di gronda inadeguati: assenti	Presenza basamento in pietra: no
Stato della copertura: buono		

Elementi di pregio: no

Presenza di superfetazioni: si

Edificio n. 22466

Tipologia:

N. alloggi:

edificio precario

Caratteristiche dimensionali ed usi

U.V. N°	H (m)	Superficie (m ²)	Volume (m ³)	Piani	Piani interr.	Uso prev.	Uso piano terra
7231	0	165.24	0.00	2.0	0	Residenza	Residenza
7232	0	91.20	0.00	2.0	0	Residenza	Residenza
1596	0	13.04	0.00	1.0	0	Residenza	Residenza
7233	0	20.80	0.00	1.0	0	Residenza	Residenza
Totale:		290.28	0.00				

--	--	--	--	--	--	--	--

U.V. N°	H (m)	Superficie (m ²)	Volume (m ³)	Piani	Piani interr.	Uso prev.	Uso piano terra
1557	0	77.25	0.00	2.0	0	Residenza	Residenza
Totale:		367.53	0.00				

U.V. N°	H (m)	Superficie (m ²)	Volume (m ³)	Piani	Piani interr.	Uso prev.	Uso piano terra
7234	0	8.93	0.00	0.0	0	Baracca	
Totale:		376.46	0.00				

Giudizio di valore

Edificio	Integrità fisica	Valore dell'edificio
4456	con rilevanti manomissioni (con modifiche sugli elementi strutturali e all'impianto distributivo)	Medio

Edificio	Integrità fisica	Valore dell'edificio
22465	con alcune manomissioni (con modifiche alle finiture e con corpi aggiunti)	Medio

Edificio	Integrità fisica	Valore dell'edificio
22466		

Comune di Montemurlo

Rilievo degli altri edifici di antico impianto

Scheda n°137

Utoe: 1

Descrizione:

Indirizzo: **VIA R.SCARPETTINI 73,75,77,79,81**

Toponimo:

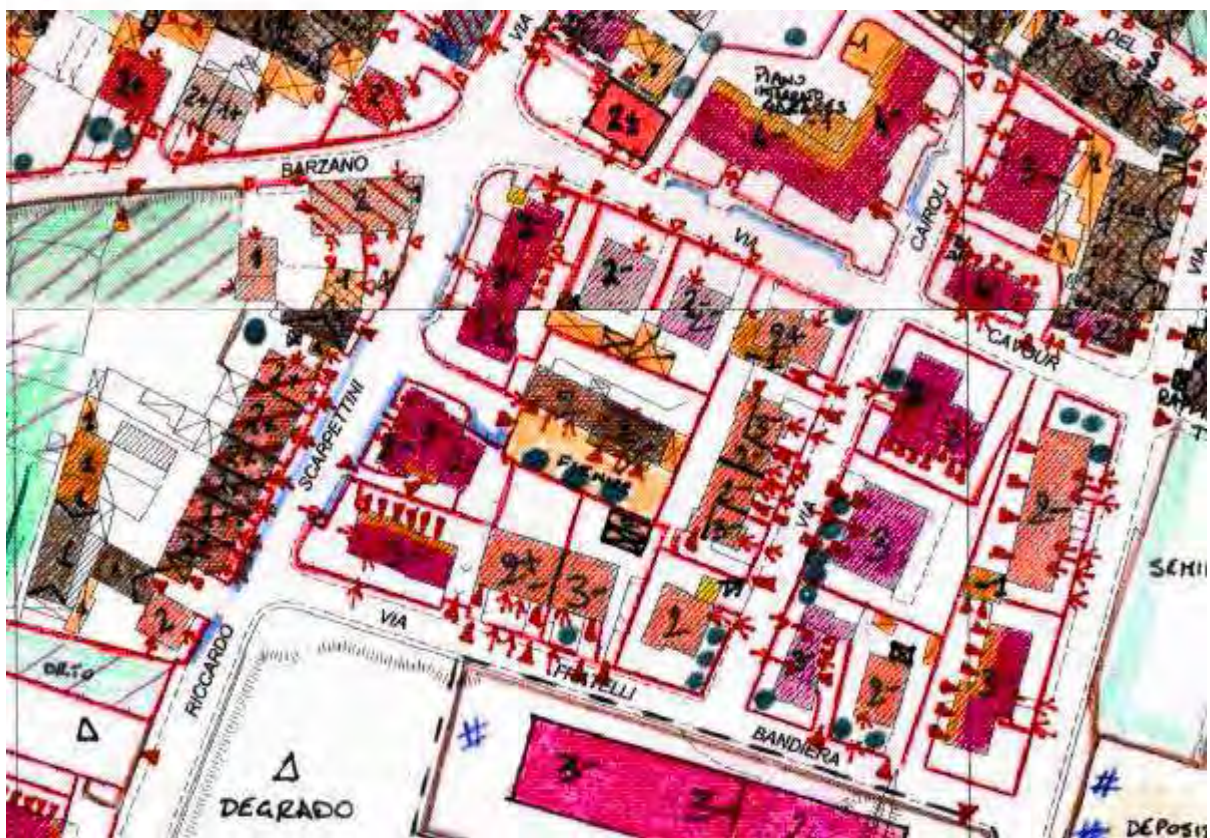
Data del rilievo: **10/12/2007**

Area totale: **309.59 m²**

Volume totale: **n.d.**



zone residenziali	elementi del suolo	altre indicazioni
edifici complessi ed aggregazioni di edifici mono	parcheggio pubblico	edifici dismessi
schiere singole e aggregate	verde pubblico attrezzato	edificio di interesse storico architettonico
ville e vilini	verde pubblico sportivo	sovrapposizione di funzioni
palazzine	parchi e giardini privati di pregio	percorsi pedonali e sentieri
case in linea	oro	accessi pedonali
case rurali	aree pavimentate	accessi carrabili
	aree semipermeabili e permeabili	numero di piani
	depositi a cielo aperto	cantieri
annessi		degrado ambientale e architettonico
annessi in muratura	elementi vegetazionali	recinzioni leggere
tetti	alberature isolate o raggruppate a filari	recinzioni in muratura
baracche	boschi e/o macchie	muri di pregio
		tabernacoli o similari
zone non residenziali		
industrie ed artigianati	acque	
attrezzature commerciali	corsi d'acqua e laghi	
servizi	opere idrauliche	
complessi direzionali		
attrezzature ricreative	culture	
distributori di carburanti	tipo di coltura	
edifici per attività agricole		



Rilievo urbano

Informazioni generali

Edifici appartenenti alla scheda: 4633,21102

Presenza giardino: no

Pavimentazione pertinenza: ghiaia



Planimetria con numerazione degli edifici e dei punti di vista

FOTO N° 1623 (EDIFICIO 4633)



FOTO N° 1624 (EDIFICIO 4633)



FOTO N° 1625 (EDIFICIO 4633)



FOTO N° 1630 (EDIFICIO 4633)



FOTO N° 1627 (EDIFICIO 21102)



Descrizione morfologica e tipologica

Edificio n. 4633

Tipologia: casa rurale

N. alloggi: 1

Caratteristiche architettoniche	Elementi incongrui	Paramento esterno
Presenza sottotetto: no	Infissi inadeguati: assenti	Paramento prevalente: intonaco
Presenza seminterrato: no	Dispositivi di oscuramento inadeguati: assenti	Colore intonaco: bianco
Tipo di copertura: a capanna	Materiali di gronda inadeguati: travetti di cemento e tavelle	Presenza basamento in pietra: no
Stato della copertura: buono		

Elementi di pregio: no

Presenza di superfetazioni: si

Terrazzo in cemento armato prospiciente la corte. Inoltre sono visibili modifiche agli elementi strutturali e all'impianto distributivo.

Edificio n. 21102

Tipologia: casa rurale

N. alloggi:

Caratteristiche architettoniche	Elementi incongrui	Paramento esterno
Presenza sottotetto:	Infissi inadeguati:	Paramento prevalente:
Presenza seminterrato:	Dispositivi di oscuramento inadeguati:	Colore intonaco:
Tipo di copertura: a capanna	Materiali di gronda inadeguati:	Presenza basamento in pietra:
Stato della copertura:		

Elementi di pregio:

Presenza di superfetazioni: si

Caratteristiche dimensionali ed usi

U.V. N°	H (m)	Superficie (m ²)	Volume (m ³)	Piani	Piani interr.	Uso prev.	Uso piano terra
2182	0	119.54	0.00	2.0	0	Residenza	Residenza
2187	0	9.36	0.00	0.0	0	Tettoia	
Totale:		128.90	0.00				

U.V. N°	H (m)	Superficie (m ²)	Volume (m ³)	Piani	Piani interr.	Uso prev.	Uso piano terra
944	0	29.81	0.00	0.0	0	Tettoia	
1645	0	28.57	0.00	0.0	0	Tettoia	
6749	0	122.31	0.00	2.0	0	Nessuna destinazione (fabbricati dismessi)	Nessuna destinazione (fabbricati dismessi)
Totale:		309.59	0.00				

Giudizio di valore

Edificio	Integrità fisica	Valore dell'edificio
4633	completamente manomesso	Scarso

Edificio	Integrità fisica	Valore dell'edificio
21102	completamente manomesso	Scarso

Comune di Montemurlo

Rilievo degli altri edifici di antico impianto

Scheda n°138

Utoe: 1

Descrizione:

Indirizzo: **VIA BARZANO 148**

VIA R.SCARPETTINI 60,62,64 Toponimo:

Data del rilievo: **10/12/2007**

Area totale: **240.95 m²**

Volume totale: **1393.05 m³ (stima)**



zone residenziali	elementi del suolo	altre indicazioni
edifici complessi ed aggregazioni di edifici mono	parcheggio pubblico	edifici dismessi
schiere singole e aggregate	verde pubblico attrezzato	edificio di interesse storico architettonico
ville e vilini	verde pubblico sportivo	sovrapposizione di funzioni
palazzine	parchi e giardini privati di pregio	percorsi pedonali e sentieri
case in linea	oro	accessi pedonali
case rurali	aree pavimentate	accessi carrabili
	aree semipermeabili e permeabili	numero di piani
	depositi a cielo aperto	cantieri
annessi		degrado ambientale e architettonico
annessi in muratura	elementi vegetazionali	recinzioni leggere
taccuini	alberature isolate o raggruppate a filari	recinzioni in muratura
baracche	boschi e/o macchie	muri di pregio
		tabernacoli o similari
zone non residenziali		
industrie ed artigianato	acque	
attrezzature commerciali	corsi d'acqua e laghi	
servizi	opere idrauliche	
complessi direzionali		
attrezzature ricreative	colture	
distributori di carburanti	tipo di coltura	
edifici per attività agricole		



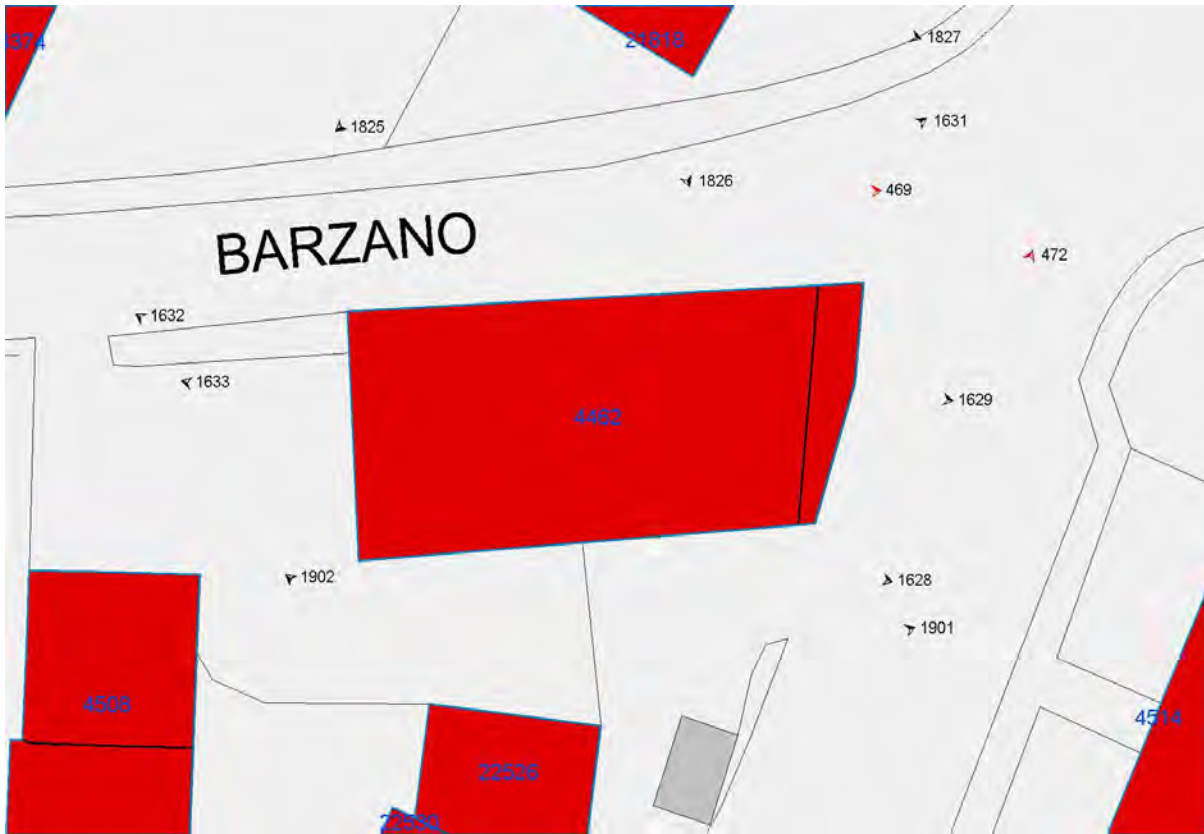
Rilievo urbano

Informazioni generali

Edifici appartenenti alla scheda: 4462

Presenza giardino: si

Pavimentazione pertinenza: porfido



Planimetria con numerazione degli edifici e dei punti di vista

FOTO N° 1628 (EDIFICIO 4462)



FOTO N° 1629 (EDIFICIO 4462)



FOTO N° 1631 (EDIFICIO 4462)



FOTO N° 1632 (EDIFICIO 4462)



FOTO N° 1633 (EDIFICIO 4462)



Descrizione morfologica e tipologica

Edificio n. 4462

Tipologia: casa rurale

N. alloggi: 4

Caratteristiche architettoniche	Elementi incongrui	Paramento esterno
Presenza sottotetto: no	Infissi inadeguati: assenti	Paramento prevalente: intonaco
Presenza seminterrato: no	Dispositivi di oscuramento inadeguati: assenti	Colore intonaco: giallo
Tipo di copertura: a capanna	Materiali di gronda inadeguati: assenti	Presenza basamento in pietra: no
Stato della copertura: buono		

Elementi di pregio: no

Presenza di superfetazioni: si

Tettini con struttura in legno e copertura con coppi posti sopra le porte d'ingresso degli alloggi situati ai numeri civici 60 e 62 di via Scarpettini.

Caratteristiche dimensionali ed usi

U.V. N°	H (m)	Superficie (m ²)	Volume (m ³)	Piani	Piani interr.	Uso prev.	Uso piano terra
7221	0	17.55	0.00	1.0	0	Annesso	Annesso
1560	0	223.40	0.00	2.0	0	Residenza	Residenza
Totale:		240.95	0.00				

Giudizio di valore

Edificio	Integrità fisica	Valore dell'edificio
4462	con alcune manomissioni (con modifiche alle finiture e con corpi aggiunti)	Discreto

Comune di Montemurlo

Rilievo degli altri edifici di antico impianto

Scheda n°139

Utoe: 1

Descrizione:

Indirizzo: **VIA FORNACELLE 5,7** Toponimo:

Data del rilievo: **5/12/2007**

Area totale: **180.37 m²**

Volume totale: **784.79 m³ (stima)**



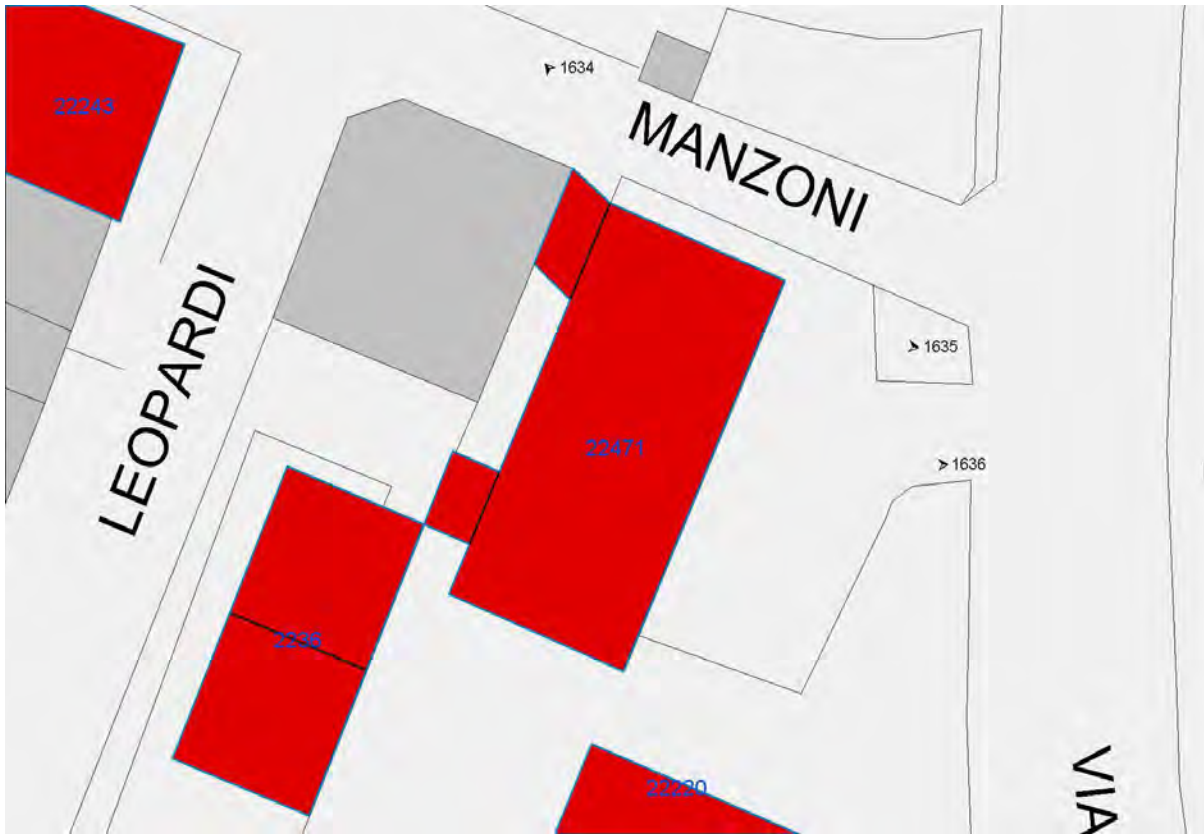
zone residenziali	elementi del suolo	altre indicazioni
edifici complessi ed aggregazioni di edifici mono	parcheggio pubblico	edifici dismessi
schiere singole e aggregate	verde pubblico attrezzato	edificio di interesse storico architettonico
ville e vilini	verde pubblico sportivo	sovrapposizione di funzioni
palazzine	parchi e giardini privati di pregio	percorsi pedonali e sentieri
case in linea	oro	accessi pedonali
case rurali	aree pavimentate	accessi carrabili
	aree semipermeabili e permeabili	numero di piani
	depositi a cielo aperto	cantieri
annessi		degrado ambientale e architettonico
annessi in muratura	elementi vegetazionali	recinzioni leggere
taccuini	alberature isolate o raggruppate a filari	recinzioni in muratura
baracche	boschi e/o macchie	muri di pregio
		tabernacoli o similari
zone non residenziali		
industrie ed artigianato	acque	
attrezzature commerciali	corsi d'acqua e laghi	
servizi	opere idrauliche	
complessi direzionali		
attrezzature ricreative	culture	
distributori di carburanti	tipo di coltura	
edifici per attività agricole		



Rilievo urbano

Informazioni generali

Edifici appartenenti alla scheda: 22471
 Presenza giardino: si
 Pavimentazione pertinenza: porfido



Planimetria con numerazione degli edifici e dei punti di vista

FOTO N° 1634 (EDIFICIO 22471)



FOTO N° 1635 (EDIFICIO 22471)



FOTO N° 1636 (EDIFICIO 22471)



Descrizione morfologica e tipologica

Edificio n. 22471

Tipologia: schiera

N. alloggi: 0

Caratteristiche architettoniche	Elementi incongrui	Paramento esterno
Presenza sottotetto: si	Infissi inadeguati: assenti	Paramento prevalente: intonaco
Presenza seminterrato: no	Dispositivi di oscuramento inadeguati: persiane in alluminio	Colore intonaco: bianco
Tipo di copertura: a capanna	Materiali di gronda inadeguati: cemento	Presenza basamento in pietra: no
Stato della copertura: buono		

Elementi di pregio: no

Presenza di superfetazioni: si

Scale esterne poste sul prospetto laterale destro necessarie per il raggiungimento del sottotetto.

Caratteristiche dimensionali ed usi

U.V. N°	H (m)	Superficie (m ²)	Volume (m ³)	Piani	Piani interr.	Uso prev.	Uso piano terra
4008	0	9.92	0.00	1.0	0	Complessi direzionali	Complessi direzionali
4009	0	8.00	0.00	1.0	0	Complessi direzionali	Complessi direzionali
9887	0	162.45	0.00	1.5	0	Complessi direzionali	Complessi direzionali
Totale:		180.37	0.00				

Giudizio di valore

Edificio	Integrità fisica	Valore dell'edificio
22471	con rilevanti manomissioni (con modifiche sugli elementi strutturali e all'impianto distributivo)	Scarso

Comune di Montemurlo

Rilievo degli altri edifici di antico impianto

Scheda n°140

Utoe: 1

Descrizione:

Indirizzo: **VIA MONTEGRAPPA 57** Toponimo:

Data del rilievo: **27/11/2007**

Area totale: **165.94 m²**

Volume totale: **n.d.**



zone residenziali	elementi del suolo	altre indicazioni
edifici complessi ed aggregazioni di edifici mono	parcheggio pubblico	edifici dismessi
schiere singole e aggregate	verde pubblico attrezzato	edifici di interesse storico architettonico
ville e vilini	verde pubblico sportivo	sovrapposizione di funzioni
palazzine	parchi e giardini privati di pregio	percorsi pedonali e sentieri
case in linea	oro	accessi pedonali
case rurali	aree pavimentate	accessi carrabili
	aree semipermeabili e permeabili	numero di piani
annessi	depositi a cielo aperto	cantieri
annessi in muratura		degrado ambientale e architettonico
taccuini	elementi vegetazionali	recinzioni leggere
baracche	alberature isolate o raggruppate a filari	recinzioni in muratura
	boschi e/o macchie	muri di pregio
zone non residenziali		tabernacoli o similari
industrie ed artigianati	acque	
attrezzature commerciali	corsi d'acqua e laghi	
servizi	opere idrauliche	
complessi direzionali	colture	
attrezzature ricreative	tipo di coltura	
distributori di carburanti		
edifici per attività agricole		



Rilievo urbano

Informazioni generali

Edifici appartenenti alla scheda: 22456,22469,22470

Presenza giardino: si

Pavimentazione pertinenza: cemento



Planimetria con numerazione degli edifici e dei punti di vista

FOTO N° 1637 (EDIFICIO 22456)



FOTO N° 1638 (EDIFICIO 22456)



FOTO N° 1639 (EDIFICIO 22456)



FOTO N° 1641 (EDIFICIO 22456)



FOTO N° 1643 (EDIFICIO 22456)



FOTO N° 1644 (EDIFICIO 22456)



FOTO N° 1640 (EDIFICIO 22469)



FOTO N° 1642 (EDIFICIO 22469)



FOTO N° 2357 (EDIFICIO 22470)



Descrizione morfologica e tipologica

Edificio n. 22456

Tipologia: casa rurale

N. alloggi: 2

Caratteristiche architettoniche	Elementi incongrui	Paramento esterno
Presenza sottotetto: no	Infissi inadeguati: assenti	Paramento prevalente: intonaco
Presenza seminterrato: no	Dispositivi di oscuramento inadeguati: persiane in alluminio	Colore intonaco: bianco
Tipo di copertura: a capanna	Materiali di gronda inadeguati: travetti di cemento e tavelle	Presenza basamento in pietra: no
Stato della copertura: buono		

Elementi di pregio: no

Presenza di superfetazioni: si

Presenza di superfetazioni: scale esterne con struttura in cemento armato necessarie al raggiungimento del piano superiore, terrazzo in cemento armato, ripostiglio esterno. Inoltre è visibile il rialzamento di un piano.

Edificio n. 22469

Tipologia: altro

N. alloggi: 0

Caratteristiche architettoniche	Elementi incongrui	Paramento esterno
Presenza sottotetto: no	Infissi inadeguati: assenti	Paramento prevalente: intonaco
Presenza seminterrato: no	Dispositivi di oscuramento inadeguati: persiane in alluminio	Colore intonaco: giallo
Tipo di copertura: a capanna	Materiali di gronda inadeguati: assenti	Presenza basamento in pietra: si
Stato della copertura: buono		

Elementi di pregio: no

Presenza di superfetazioni: si

Edificio n. 22470

Tipologia:

N. alloggi:

edificio precario

Caratteristiche dimensionali ed usi

U.V. N°	H (m)	Superficie (m ²)	Volume (m ³)	Piani	Piani interr.	Uso prev.	Uso piano terra
2054	0	118.21	0.00	2.5	0	Residenza	Residenza
11580	0	4.91	0.00	0.0	0	Residenza	
Totale:		123.13	0.00				

--	--	--	--	--	--	--	--

U.V. N°	H (m)	Superficie (m ²)	Volume (m ³)	Piani	Piani interr.	Uso prev.	Uso piano terra
7528	0	33.68	0.00	1.0	0	Annesso	Annesso
Totale:							
		156.81	0.00				

U.V. N°	H (m)	Superficie (m ²)	Volume (m ³)	Piani	Piani interr.	Uso prev.	Uso piano terra
2068	0	9.13	0.00	0.0	0	Baracca	
Totale:							
		165.94	0.00				

Giudizio di valore

Edificio	Integrità fisica	Valore dell'edificio
22456	completamente manomesso	Scarso

Edificio	Integrità fisica	Valore dell'edificio
22469	perfettamente conservato	Scarso

Edificio	Integrità fisica	Valore dell'edificio
22470		

Comune di Montemurlo

Rilievo degli altri edifici di antico impianto

Scheda n°141

Utoe: 1

Descrizione:

Indirizzo: **VIA BARZANO 67** Toponimo:

Data del rilievo: **28/11/2007**

Area totale: **186.22 m²**

Volume totale: **1021.29 m³ (stima)**



zone residenziali	elementi del suolo	altre indicazioni
edifici complessi ed aggregazioni di edifici mono	parcheggio pubblico	edifici dismessi
schiere singole e aggregate	verde pubblico attrezzato	edificio di interesse storico architettonico
ville e vilini	verde pubblico sportivo	sovrapposizione di funzioni
palazzine	parchi e giardini privati di pregio	percorsi pedonali e sentieri
case in linea	oro	accessi pedonali
case rurali	aree pavimentate	accessi carrabili
	aree semipermeabili e permeabili	numero di piani
	depositi a cielo aperto	cantieri
annessi		degrado ambientale e architettonico
annessi in muratura	elementi vegetazionali	recinzioni leggere
taccuini	alberature isolate o raggruppate a filari	recinzioni in muratura
baracche	boschi e/o macchie	muri di pregio
		tabernacoli o similari
zone non residenziali		
industrie ed artigianati	acque	
attrezzature commerciali	corsi d'acqua e laghi	
servizi	opere idrauliche	
complessi direzionali		
attrezzature ricreative	colture	
distributori di carburanti	tipo di coltura	
edificio per attività agricole		



Rilievo urbano

Informazioni generali

Edifici appartenenti alla scheda: 3204

Presenza giardino:

Pavimentazione pertinenza: terra battuta



Planimetria con numerazione degli edifici e dei punti di vista

FOTO N° 1645 (EDIFICIO 3204)



FOTO N° 1646 (EDIFICIO 3204)



FOTO N° 1647 (EDIFICIO 3204)



FOTO N° 1648 (EDIFICIO 3204)



FOTO N° 1649 (EDIFICIO 3204)



FOTO N° 1650 (EDIFICIO 3204)



Descrizione morfologica e tipologica

Edificio n. 3204

Tipologia: casa rurale

N. alloggi:

Caratteristiche architettoniche	Elementi incongrui	Paramento esterno
Presenza sottotetto:	Infissi inadeguati:	Paramento prevalente: intonaco
Presenza seminterrato:	Dispositivi di oscuramento inadeguati:	Colore intonaco:
Tipo di copertura: a capanna	Materiali di gronda inadeguati:	Presenza basamento in pietra:
Stato della copertura: buono		

Elementi di pregio: si

Contrafforti in pietra. Apertura ad arco. Riquadratura delle aperture in pietra.

Presenza di superfetazioni: si

Ampio porticato situato sul prospetto tergale dell'edificio realizzato in cemento armato.

Caratteristiche dimensionali ed usi

U.V. N°	H (m)	Superficie (m ²)	Volume (m ³)	Piani	Piani interr.	Uso prev.	Uso piano terra
1123	0	154.21	0.00	2.0	0	Residenza	Residenza
6734	0	32.01	0.00	1.0	0	Residenza	
Totale:							
		186.22	0.00				

Giudizio di valore

Edificio	Integrità fisica	Valore dell'edificio
3204	con alcune manomissioni (con modifiche alle finiture e con corpi aggiunti)	Discreto

Comune di Montemurlo

Rilievo degli altri edifici di antico impianto

Scheda n°142

Utoe: 4

Descrizione:

Indirizzo: **VIA DELLA ROCCA 14,16,18** Toponimo:

Data del rilievo: **24/1/2008**

Area totale: **191.69 m²**

Volume totale: **1002.32 m³ (stima)**



zone residenziali	elementi del suolo	altre indicazioni
edifici complessi ed aggregazioni di edifici mono	parcheggio pubblico	edifici dismessi
schiere singole e aggregate	verde pubblico attrezzato	edifici di interesse storico architettonico
ville e vilini	verde pubblico sportivo	sovrapposizione di funzioni
palazzine	parchi e giardini privati di pregio	percorsi pedonali e sentieri
case in linea	oro	accessi pedonali
case rurali	aree pavimentate	accessi carrabili
	aree semipermeabili e permeabili	numero di piani
	depositi a cielo aperto	cantieri
annessi		degrado ambientale e architettonico
annessi in muratura	elementi vegetazionali	restrizioni leggere
tetti	alberature isolate o raggruppate a filari	restrizioni in muratura
baracche	boschi e/o macchie	muri di pregio
		tabernacoli o similari
zone non residenziali		
industrie ed artigianati	acque	
attrezzature commerciali	corsi d'acqua e laghi	
servizi	opere idrauliche	
complessi direzionali		
attrezzature ricreative	colture	
distributori di carburanti	tipo di coltura	
edifici per attività agricole		



Rilievo urbano

Informazioni generali

Edifici appartenenti alla scheda: 2199,22472,22820

Presenza giardino: si

Pavimentazione pertinenza: porfido



Planimetria con numerazione degli edifici e dei punti di vista

FOTO N° 1651 (EDIFICIO 2199)



FOTO N° 1652 (EDIFICIO 2199)



FOTO N° 1653 (EDIFICIO 2199)



FOTO N° 1654 (EDIFICIO 2199)



FOTO N° 1655 (EDIFICIO 2199)



Descrizione morfologica e tipologica

Edificio n. 2199

Tipologia: schiera rifusa

N. alloggi: 1

Caratteristiche architettoniche	Elementi incongrui	Paramento esterno
Presenza sottotetto: no	Infissi inadeguati: assenti	Paramento prevalente: intonaco
Presenza seminterrato: no	Dispositivi di oscuramento inadeguati: assenti	Colore intonaco: grigio
Tipo di copertura: a capanna	Materiali di gronda inadeguati: cemento	Presenza basamento in pietra: no
Stato della copertura: discreto		

Elementi di pregio: no

Presenza di superfetazioni: no

Edificio n. 22472

Tipologia:

N. alloggi:

edificio precario

Edificio n. 22820

Tipologia: schiera rifusa

N. alloggi: 1

Caratteristiche architettoniche	Elementi incongrui	Paramento esterno
Presenza sottotetto: no	Infissi inadeguati: assenti	Paramento prevalente: intonaco
Presenza seminterrato: no	Dispositivi di oscuramento inadeguati: avvolgibili	Colore intonaco: bianco
Tipo di copertura: a capanna	Materiali di gronda inadeguati: cemento	Presenza basamento in pietra: no
Stato della copertura: discreto		

Elementi di pregio: no

Presenza di superfetazioni: no

Caratteristiche dimensionali ed usi

U.V. N°	H (m)	Superficie (m ²)	Volume (m ³)	Piani	Piani interr.	Uso prev.	Uso piano terra
11540	0	37.01	0.00	2.0	0	Residenza	Residenza
11541	0	46.74	0.00	2.0	0	Residenza	Residenza
Totale:							
		83.76	0.00				

U.V. N°	H (m)	Superficie (m ²)	Volume (m ³)	Piani	Piani interr.	Uso prev.	Uso piano terra
8988	0	28.87	0.00	1.0	0	Garage	Garage
9703	0	20.41	0.00	1.0	0	Garage	Garage
Totale:							
		133.03	0.00				

U.V. N°	H (m)	Superficie (m ²)	Volume (m ³)	Piani	Piani interr.	Uso prev.	Uso piano terra
9900	0	38.02	0.00	2.0	0	Residenza	Residenza
11542	0	20.64	0.00	2.0	0	Residenza	Residenza
Totale:		191.69	0.00				

Giudizio di valore

Edificio	Integrità fisica	Valore dell'edificio
2199	con alcune manomissioni (con modifiche alle finiture e con corpi aggiunti)	Medio

Edificio	Integrità fisica	Valore dell'edificio
22472		

Edificio	Integrità fisica	Valore dell'edificio
22820	con alcune manomissioni (con modifiche alle finiture e con corpi aggiunti)	Scarso

Comune di Montemurlo

Rilievo degli altri edifici di antico impianto

Scheda n°144

Utoe: 1

Descrizione:

Indirizzo: **VIA DEL PARCO 93,95,97,99,101,103**

Toponimo:

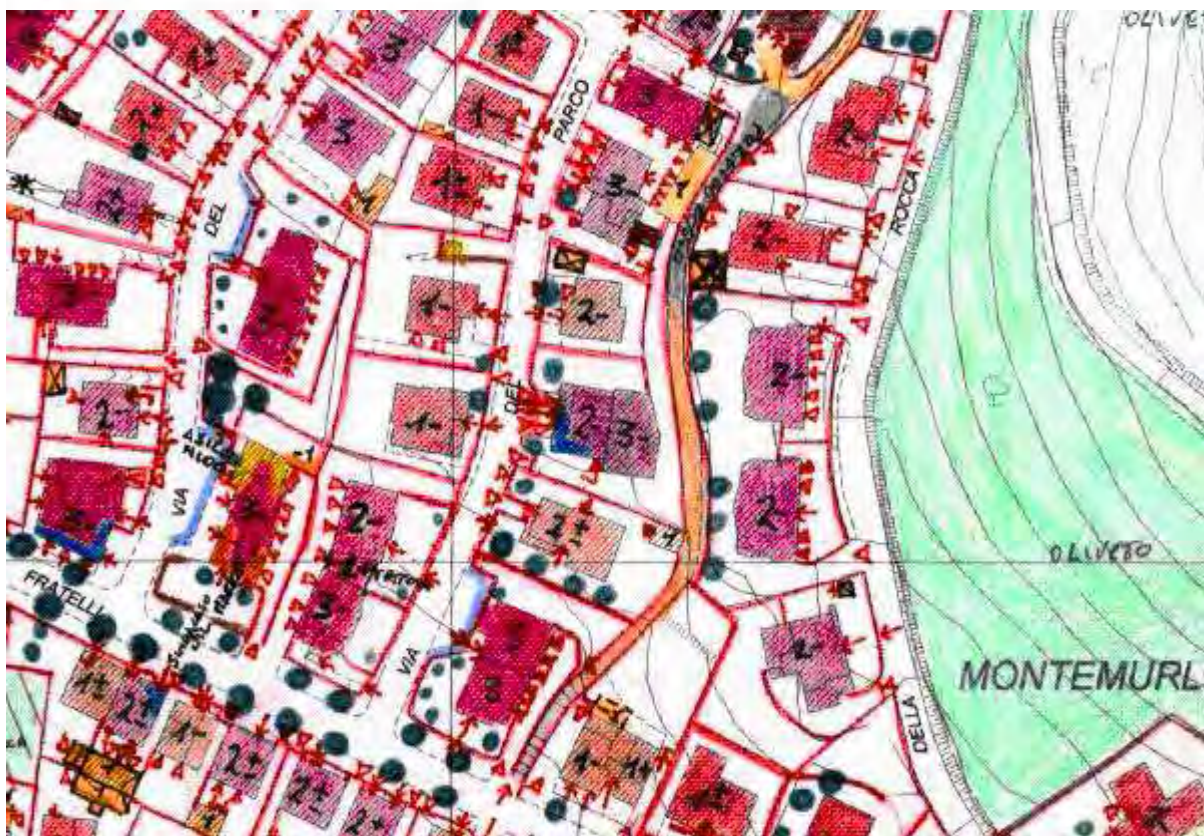
Data del rilievo: **14/1/2008**

Area totale: **326.88 m²**

Volume totale: **2473.61 m³ (stima)**



zone residenziali	elementi del suolo	altre indicazioni
edifici complessi ed aggregazioni di edifici mono	parcheggio pubblico	edifici dismessi
schiere singole e aggregate	verde pubblico attrezzato	edificio di interesse storico architettonico
ville e vilini	verde pubblico sportivo	sovrapposizione di funzioni
palazzine	parchi e giardini privati di pregio	percorsi pedonali e sentieri
case in linea	oro	accessi pedonali
case rurali	aree pavimentate	accessi carrabili
	aree semipermeabili e permeabili	numero di piani
	depositi a cielo aperto	cantieri
annessi		degrado ambientale e architettonico
annessi in muratura	elementi vegetazionali	restrizioni leggere
tetti	alberature isolate o raggruppate a filari	restrizioni in muratura
baracche	boschi e/o macchie	muri di pregio
		tabernacoli o similari
zone non residenziali		
industrie ed artigianati	acque	
attrezzature commerciali	corsi d'acqua e laghi	
servizi	opere idrauliche	
complessi direzionali		
attrezzature ricreative	colture	
distributori di carburanti	tipo di coltura	
edifici per attività agricole		



Rilievo urbano

Informazioni generali

Edifici appartenenti alla scheda: 2829

Presenza giardino: si

Pavimentazione pertinenza: in cotto



Planimetria con numerazione degli edifici e dei punti di vista

FOTO N° 1660 (EDIFICIO 2829)



FOTO N° 1661 (EDIFICIO 2829)



FOTO N° 1662 (EDIFICIO 2829)



Descrizione morfologica e tipologica

Edificio n. 2829

Tipologia: palazzina

N. alloggi: 5

Caratteristiche architettoniche	Elementi incongrui	Paramento esterno
Presenza sottotetto: no	Infissi inadeguati: assenti	Paramento prevalente: intonaco
Presenza seminterrato: si	Dispositivi di oscuramento inadeguati: assenti	Colore intonaco: rosa
Tipo di copertura: a padiglione	Materiali di gronda inadeguati: cemento	Presenza basamento in pietra: no
Stato della copertura: ottimo		

Elementi di pregio: no

Presenza di superfetazioni: no

Caratteristiche dimensionali ed usi

U.V. N°	H (m)	Superficie (m ²)	Volume (m ³)	Piani	Piani interr.	Uso prev.	Uso piano terra
9914	0	170.77	0.00	3.0	1	Residenza	Residenza
11174	0	86.50	0.00	2.0	1	Residenza	Residenza, Complessi direzionali
11175	0	69.62	0.00	2.0	1	Residenza	Residenza, Complessi direzionali
Totale:		326.88	0.00				

Giudizio di valore

Edificio	Integrità fisica	Valore dell'edificio
2829	completamente manomesso	Scarso

Comune di Montemurlo

Rilievo degli altri edifici di antico impianto

Scheda n°145

Utoe: 1

Descrizione:

Indirizzo: **VIA BARZANO 67/4,69** Toponimo:

Data del rilievo: **28/11/2007**

Area totale: **189.34 m²**

Volume totale: **1126.08 m³ (stima)**



zone residenziali	elementi del suolo	altre indicazioni
edifici complessi ed aggregazioni di edifici mono	parcheggio pubblico	edifici dismessi
schiere singole e aggregate	verde pubblico attrezzato	edifici di interesse storico architettonico
ville e vilini	verde pubblico sportivo	sovrapposizione di funzioni
palazzine	parchi e giardini privati di pregio	percorsi pedonali e sentieri
case in linea	oro	accessi pedonali
case rurali	aree pavimentate	accessi carrabili
	aree semipermeabili e permeabili	numero di piani
	depositi a cielo aperto	cantieri
annessi		degrado ambientale e architettonico
annessi in muratura	elementi vegetazionali	recinzioni leggere
taccuini	alberature isolate o raggruppate a filari	recinzioni in muratura
baracche	boschi e/o macchie	muri di pregio
		tabernacoli o similari
zone non residenziali		
industrie ed artigianato	acque	
attrezzature commerciali	corsi d'acqua e laghi	
servizi	opere idrauliche	
complessi direzionali		
attrezzature ricettive	colture	
distributori di carburanti	tipo di coltura	
edifici per attività agricole		



Rilievo urbano

Informazioni generali

Edifici appartenenti alla scheda: 22453
 Presenza giardino: si
 Pavimentazione pertinenza: in cotto



Planimetria con numerazione degli edifici e dei punti di vista

FOTO N° 1403 (EDIFICIO 22453)



FOTO N° 1404 (EDIFICIO 22453)



FOTO N° 1405 (EDIFICIO 22453)



FOTO N° 1406 (EDIFICIO 22453)



FOTO N° 1407 (EDIFICIO 22453)



FOTO N° 1408 (EDIFICIO 22453)



FOTO N° 1409 (EDIFICIO 22453)



Descrizione morfologica e tipologica

Edificio n. 22453

Tipologia: casa rurale

N. alloggi: 2

Caratteristiche architettoniche	Elementi incongrui	Paramento esterno
Presenza sottotetto: no	Infissi inadeguati: assenti	Paramento prevalente: intonaco
Presenza seminterrato: si	Dispositivi di oscuramento inadeguati: assenti	Colore intonaco: giallo
Tipo di copertura: a falde	Materiali di gronda inadeguati: assenti	Presenza basamento in pietra: no
Stato della copertura: buono		

Elementi di pregio: si

Finestre con davanzale in pietra.

Presenza di superfetazioni: si

Tettino con travi, travetti in legno e coppi, posto sopra la porta d'ingresso dell'alloggio al numero civico 69.

Caratteristiche dimensionali ed usi

U.V. N°	H (m)	Superficie (m ²)	Volume (m ³)	Piani	Piani interr.	Uso prev.	Uso piano terra
1159	0	117.49	0.00	2.0	0	Residenza	Residenza
6735	0	68.53	0.00	2.0	1	Residenza	Residenza
11578	0	3.33	0.00	1.0	0	Annesso	Annesso
Totale:		189.34	0.00				

Giudizio di valore

Edificio	Integrità fisica	Valore dell'edificio
22453	con alcune manomissioni (con modifiche alle finiture e con corpi aggiunti)	Eccezionale

Comune di Montemurlo

Rilievo degli altri edifici di antico impianto

Scheda n°146

Utoe: 4

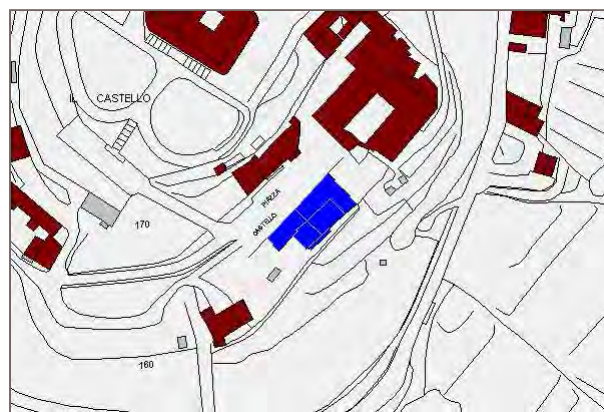
Descrizione:

Indirizzo: **PIAZZA CASTELLO 5,6** Toponimo:

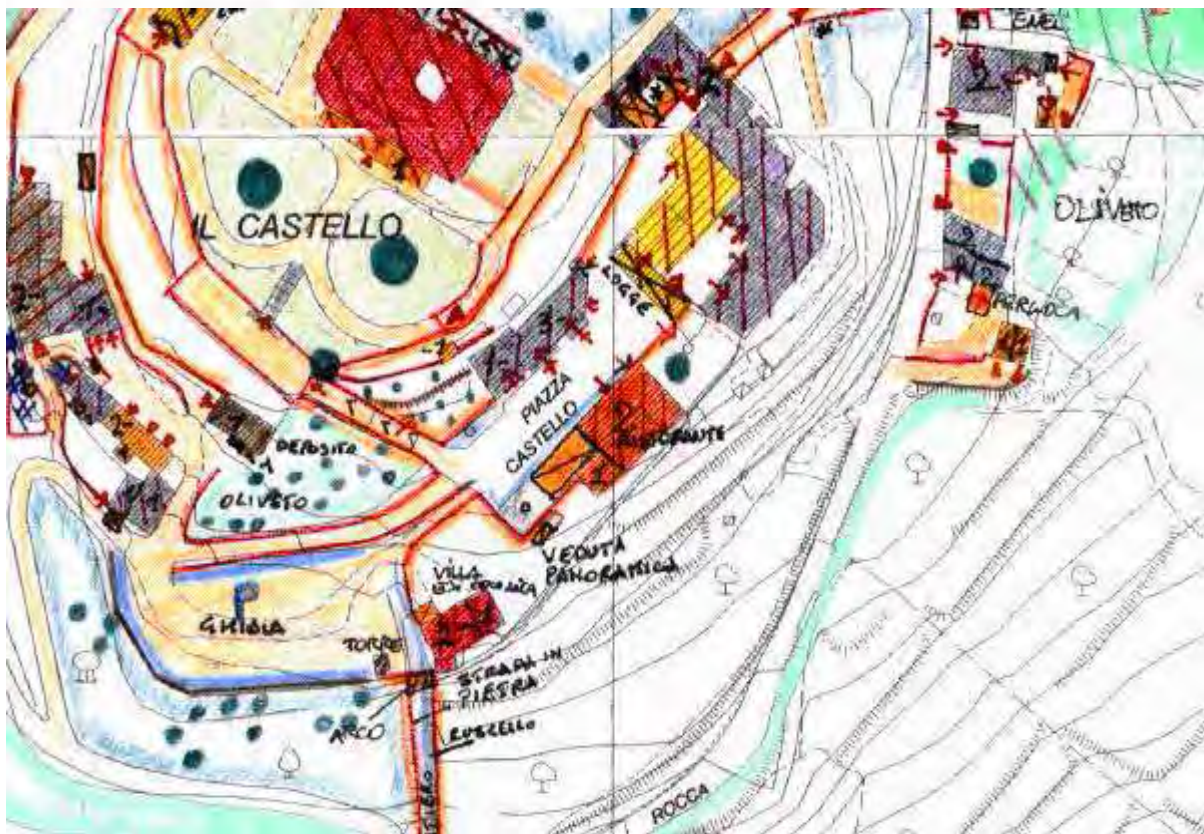
Data del rilievo: **24/1/2008**

Area totale: **417.69 m²**

Volume totale: **n.d.**



zone residenziali	elementi del suolo	altre indicazioni
edifici complessi ed aggregazioni di edifici mono	parcheggio pubblico	edifici dismessi
schiere singole e aggregate	verde pubblico attrezzato	edificio di interesse storico architettonico
ville e vilini	verde pubblico sportivo	sovrapposizione di funzioni
palazzine	parchi e giardini privati di pregio	percorsi pedonali e sentieri
case in linea	oro	accessi pedonali
case rurali	aree pavimentate	accessi carrabili
	aree semipermeabili e permeabili	numero di piani
	depositi a cielo aperto	cantieri
annessi		degrado ambientale e architettonico
annessi in muratura	elementi vegetazionali	recinzioni leggere
taccuini	alberature isolate o raggruppate a filari	recinzioni in muratura
baracche	boschi e/o macchie	muri di pregio
		tabernacoli o similari
zone non residenziali		
industrie ed artigianati	acque	
attrezzature commerciali	corsi d'acqua e laghi	
servizi	opere idrauliche	
complessi direzionali		
attrezzature ricreative	colture	
distributori di carburanti	tipo di coltura	
edifici per attività agricole		



Rilievo urbano

Informazioni generali

Edifici appartenenti alla scheda: 22463

Presenza giardino: no

Pavimentazione pertinenza: in cotto



Planimetria con numerazione degli edifici e dei punti di vista

FOTO N° 1671 (EDIFICIO 22463)



FOTO N° 1673 (EDIFICIO 22463)



FOTO N° 1674 (EDIFICIO 22463)



FOTO N° 1675 (EDIFICIO 22463)



FOTO N° 1676 (EDIFICIO 22463)



FOTO N° 1677 (EDIFICIO 22463)



FOTO N° 1678 (EDIFICIO 22463)



Descrizione morfologica e tipologica

Edificio n. 22463

Tipologia: palazzina

N. alloggi: 0

Caratteristiche architettoniche	Elementi incongrui	Paramento esterno
Presenza sottotetto: no	Infissi inadeguati: assenti	Paramento prevalente: intonaco
Presenza seminterrato: no	Dispositivi di oscuramento inadeguati: assenti	Colore intonaco: giallo
Tipo di copertura: a padiglione	Materiali di gronda inadeguati: cemento	Presenza basamento in pietra: no
Stato della copertura: buono		

Elementi di pregio: no

Presenza di superfetazioni: si

Superficie di pertinenza verandata adibita a ristorante; terrazzo a sbalzo con tettino in legno e coppi prospiciente sul retro dell'edificio.

Caratteristiche dimensionali ed usi

U.V. N°	H (m)	Superficie (m ²)	Volume (m ³)	Piani	Piani interr.	Uso prev.	Uso piano terra
9722	0	166.05	0.00	2.0	0	Attrezzature commerciali	Attrezzature commerciali
11522	0	94.14	0.00	0.0	0	Tettoia	
11524	0	88.53	0.00	2.0	0	Attrezzature commerciali	Attrezzature commerciali
11525	0	55.37	0.00	1.0	0	Attrezzature commerciali	Attrezzature commerciali
11579	0	13.60	0.00	0.0	0	Attrezzature commerciali	
Totale:		417.69	0.00				

Giudizio di valore

Edificio	Integrità fisica	Valore dell'edificio
22463	con alcune manomissioni (con modifiche alle finiture e con corpi aggiunti)	Discreto

Comune di Montemurlo

Rilievo degli altri edifici di antico impianto

Scheda n°147

Utoe: 1

Descrizione:

Indirizzo: **VIA MONTALESE**

452,454,456,458,460 Toponimo:


Data del rilievo: **6/12/2007**

Area totale: **364.39 m²**

Volume totale: **1824.91 m³ (stima)**



zone residenziali	elementi del suolo	altre indicazioni
edifici complessi ed aggregazioni di edifici mono	parcheggio pubblico	edifici dismessi
schiere singole e aggregate	verde pubblico attrezzato	edifici di interesse storico architettonico
ville e vilini	verde pubblico sportivo	sovrapposizione di funzioni
palazzine	parchi e giardini privati di pregio	percorsi pedonali e sentieri
case in linea	oro	accessi pedonali
case rurali	aree pavimentate	accessi carrabili
	aree semipermeabili e permeabili	numero di piani
	depositi a cielo aperto	cantieri
annessi		degrado ambientale e architettonico
annessi in muratura	elementi vegetazionali	recinzioni leggere
tetti	alberature isolate o raggruppate a filari	recinzioni in muratura
baracche	boschi e/o macchie	muri di pregio
		tabernacoli o similari
zone non residenziali		
industrie ed artigianati	acque	
attrezzature commerciali	corsi d'acqua e laghi	
servizi	opere idrauliche	
complessi direzionali		
attrezzature ricreative	culture	
distributori di carburanti	tipo di coltura	
edifici per attività agricole		



Rilievo urbano

Informazioni generali

Edifici appartenenti alla scheda: 2992

Presenza giardino: no

Pavimentazione pertinenza: cemento



Planimetria con numerazione degli edifici e dei punti di vista

FOTO N° 1666 (EDIFICIO 2992)



FOTO N° 1667 (EDIFICIO 2992)



FOTO N° 1668 (EDIFICIO 2992)



FOTO N° 1669 (EDIFICIO 2992)



FOTO N° 1670 (EDIFICIO 2992)



FOTO N° 1672 (EDIFICIO 2992)



Descrizione morfologica e tipologica

Edificio n. 2992

Tipologia: schiera rifusa

N. alloggi: 3

Caratteristiche architettoniche	Elementi incongrui	Paramento esterno
Presenza sottotetto: si	Infissi inadeguati: assenti	Paramento prevalente: intonaco
Presenza seminterrato: no	Dispositivi di oscuramento inadeguati: assenti	Colore intonaco: giallo
Tipo di copertura: a capanna	Materiali di gronda inadeguati: cemento	Presenza basamento in pietra: no
Stato della copertura: discreto		

Elementi di pregio: no

Presenza di superfetazioni: si

Terrazzi a sbalzo realizzati in cemento situati sui prospetti laterali dell'edificio.

Caratteristiche dimensionali ed usi

U.V. N°	H (m)	Superficie (m ²)	Volume (m ³)	Piani	Piani interr.	Uso prev.	Uso piano terra
10123	0	42.33	0.00	1.0	0	Baracca	Baracca
10129	0	67.91	0.00	1.0	0	Industria e artigianato	Industria e artigianato
10135	0	141.32	0.00	2.0	0	Residenza	Residenza, Attrezzature commerciali
10143	0	11.61	0.00	1.0	0	Annesso	Annesso
10160	0	17.09	0.00	1.0	0	Garage	Garage
11249	0	36.93	0.00	2.5	0	Residenza	Residenza, Attrezzature commerciali
11250	0	47.19	0.00	2.0	0	Residenza	Residenza
Totale:		364.39	0.00				

Giudizio di valore

Edificio	Integrità fisica	Valore dell'edificio
2992	con rilevanti manomissioni (con modifiche sugli elementi strutturali e all'impianto distributivo)	Medio

Comune di Montemurlo

Rilievo degli altri edifici di antico impianto

Scheda n°149

Utoe: 1

Descrizione:

Indirizzo: **VIA MONTALESE**

434,436,438,440,442,444,446,448 Toponimo:

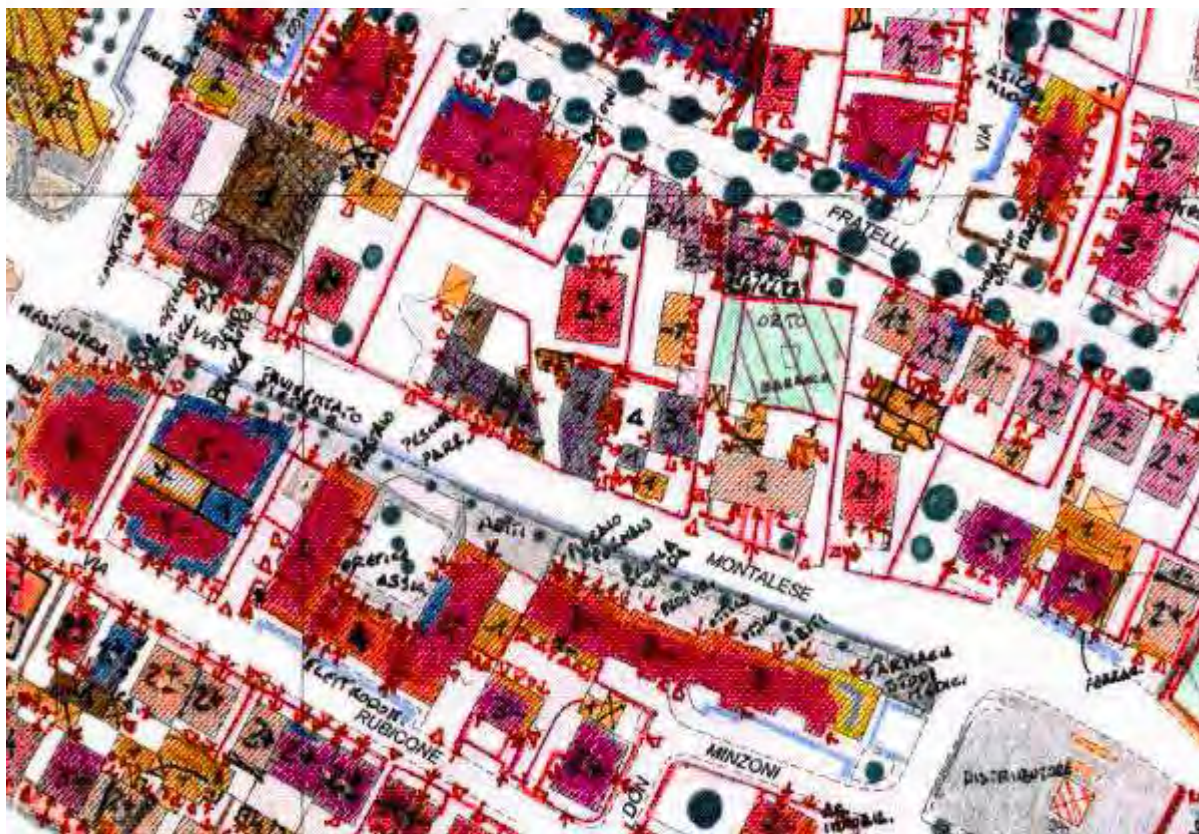
Data del rilievo: **6/12/2007**

Area totale: **285.52 m²**

Volume totale: **1468.38 m³ (stima)**



zone residenziali	elementi del suolo	altre indicazioni
edifici complessi ed aggregazioni di edifici mono	parcheggio pubblico	edifici dismessi
schiere singole e aggregate	verde pubblico attrezzato	edificio di interesse storico architettonico
ville e vilini	verde pubblico sportivo	sovrapposizione di funzioni
palazzine	parchi e giardini privati di pregio	percorsi pedonali e sentieri
case in linea	oro	accessi pedonali
case rurali	aree pavimentate	accessi carrabili
	aree semipermeabili e permeabili	numero di piani
	depositi a cielo aperto	cantieri
annessi		degrado ambientale e architettonico
annessi in muratura	elementi vegetazionali	recinzioni leggere
taccuini	alberature isolate o raggruppate a filari	recinzioni in muratura
baracche	boschi e/o macchie	muri di pregio
		tabernacoli o similari
zone non residenziali		
industrie ed artigianati	acque	
attrezzature commerciali	corsi d'acqua e laghi	
servizi	opere idrauliche	
complessi direzionali		
attrezzature ricreative	culture	
distributori di carburanti	tipo di coltura	
edifici per attività agricole		



Rilievo urbano

Informazioni generali

Edifici appartenenti alla scheda: 22280,22284

Presenza giardino: si

Pavimentazione pertinenza: in asfalto



Planimetria con numerazione degli edifici e dei punti di vista

FOTO N° 1683 (EDIFICIO 22280)



FOTO N° 1684 (EDIFICIO 22280)



FOTO N° 1685 (EDIFICIO 22280)



FOTO N° 1686 (EDIFICIO 22280)



FOTO N° 1772 (EDIFICIO 22280)



FOTO N° 1773 (EDIFICIO 22280)



FOTO N° 1681 (EDIFICIO 22284)



FOTO N° 1682 (EDIFICIO 22284)



FOTO N° 1679 (EDIFICIO 22284)



FOTO N° 1680 (EDIFICIO 22284)



Descrizione morfologica e tipologica

Edificio n. 22280

Tipologia: schiera rifusa

N. alloggi: 4

Caratteristiche architettoniche	Elementi incongrui	Paramento esterno
Presenza sottotetto: no	Infissi inadeguati: alluminio	Paramento prevalente: intonaco
Presenza seminterrato: no	Dispositivi di oscuramento inadeguati: assenti	Colore intonaco: bianco
Tipo di copertura: a capanna	Materiali di gronda inadeguati: cemento	Presenza basamento in pietra: no
Stato della copertura: buono		

Elementi di pregio: no

Presenza di superfetazioni: si

Terrazzo a sbalzo in cemento situato sul prospetto frontale dell'edificio.

Edificio n. 22284

Tipologia: schiera rifusa

N. alloggi: 1

Caratteristiche architettoniche	Elementi incongrui	Paramento esterno
Presenza sottotetto: no	Infissi inadeguati: assenti	Paramento prevalente: intonaco
Presenza seminterrato: no	Dispositivi di oscuramento inadeguati:	Colore intonaco: grigio
Tipo di copertura: a falde	Materiali di gronda inadeguati: cemento	Presenza basamento in pietra: no
Stato della copertura: discreto		

Elementi di pregio: no

Presenza di superfetazioni: si

Caratteristiche dimensionali ed usi

U.V. N°	H (m)	Superficie (m ²)	Volume (m ³)	Piani	Piani interr.	Uso prev.	Uso piano terra
10139	0	13.80	0.00	1.0	0	Annesso	Annesso
10141	0	11.41	0.00	1.0	0	Annesso	Annesso
10142	0	203.94	0.00	2.0	0	Residenza	residenza,garage
Totale:		229.14	0.00				

U.V. N°	H (m)	Superficie (m ²)	Volume (m ³)	Piani	Piani interr.	Uso prev.	Uso piano terra
10163	0	24.91	0.00	1.0	0	Residenza	
10168	0	31.48	0.00	1.0	0	Garage	Garage
Totale:		285.52	0.00				

Giudizio di valore

Edificio	Integrità fisica	Valore dell'edificio
22280	con alcune manomissioni (con modifiche alle finiture e con corpi aggiunti)	Medio

Edificio	Integrità fisica	Valore dell'edificio
22284	mediamente conservato (occorrente di manutenzione ordinaria e straordinaria)	Scarso

Comune di Montemurlo

Rilievo degli altri edifici di antico impianto

Scheda n°150

Utoe: 1

Descrizione:

Indirizzo: **VIA MONTALESE 424,426,428,430**

Toponimo:


Data del rilievo: **6/12/2007**

Area totale: **306.10 m²**

Volume totale: **n.d.**



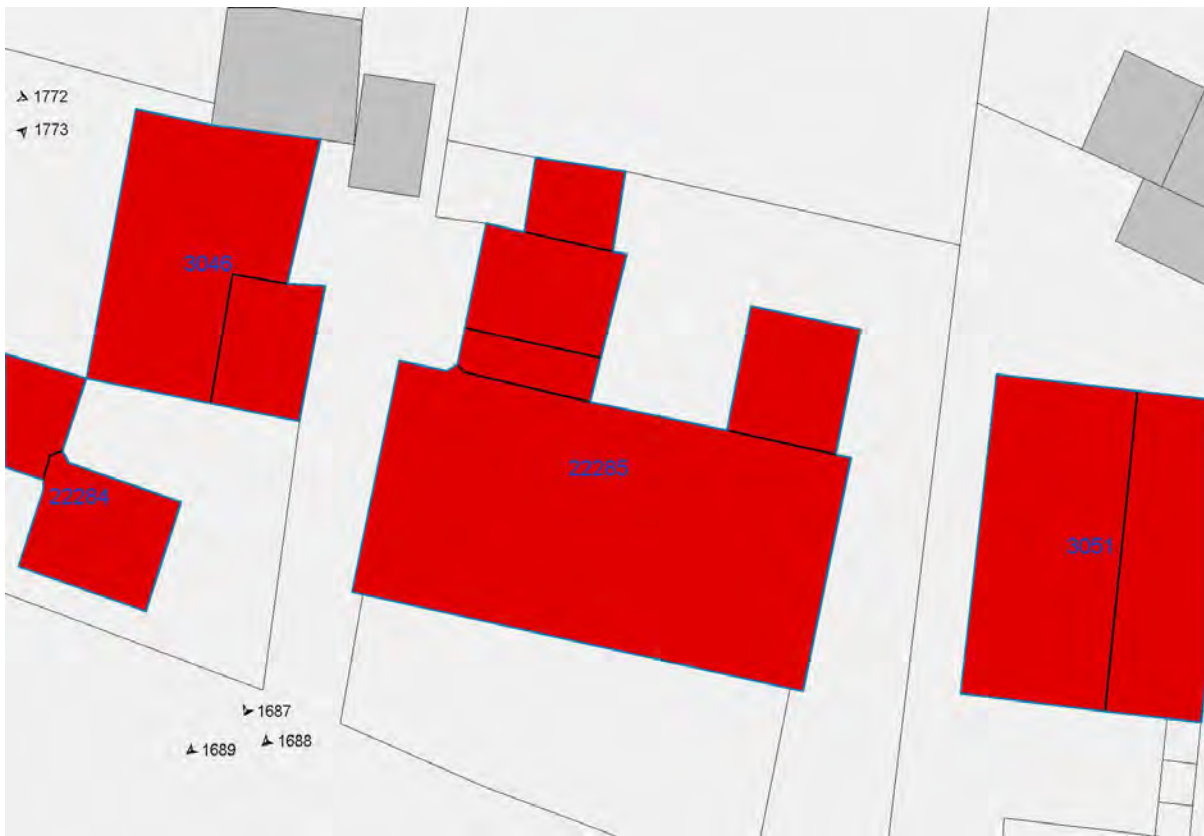
zone residenziali	elementi del suolo	altre indicazioni
edifici complessi ed aggregazioni di edifici mono	parcheggio pubblico	edifici dismessi
schiere singole e aggregate	verde pubblico attrezzato	edifici di interesse storico architettonico
ville e vilini	verde pubblico sportivo	sovrapposizione di funzioni
palazzine	parchi e giardini privati di pregio	percorsi pedonali e sentieri
case in linea	oro	accessi pedonali
case rurali	aree pavimentate	accessi carrabili
annessi	aree semipermeabili e permeabili	numero di piani
annessi in muratura	depositi a cielo aperto	cantieri
taccuini	elementi vegetazionali	degrado ambientale e architettonico
baracche	alberature isolate o raggruppate a filari	recinzioni leggere
zone non residenziali	boschi e/o macchie	recinzioni in muratura
industrie ed artigianato	acque	muri di pregio
attrezzature commerciali	corsi d'acqua e laghi	tabernacoli o similari
servizi	opere idrauliche	
complessi direzionali	colture	
attrezzature ricreative	tipo di coltura	
distributori di carburanti		
edifici per attività agricole		



Rilievo urbano

Informazioni generali

Edifici appartenenti alla scheda: 22285
 Presenza giardino: si
 Pavimentazione pertinenza: porfido



Planimetria con numerazione degli edifici e dei punti di vista

FOTO N° 1687 (EDIFICIO 22285)



FOTO N° 1688 (EDIFICIO 22285)



FOTO N° 1689 (EDIFICIO 22285)



FOTO N° 1690 (EDIFICIO 22285)



FOTO N° 1691 (EDIFICIO 22285)



Descrizione morfologica e tipologica

Edificio n. 22285

Tipologia: schiera

N. alloggi: 5

Caratteristiche architettoniche	Elementi incongrui	Paramento esterno
Presenza sottotetto: no	Infissi inadeguati: assenti	Paramento prevalente: intonaco
Presenza seminterrato: no	Dispositivi di oscuramento inadeguati: persiane in alluminio	Colore intonaco: giallo
Tipo di copertura: a capanna	Materiali di gronda inadeguati: travetti di cemento e tavelle	Presenza basamento in pietra: no
Stato della copertura: buono		

Elementi di pregio: no

Presenza di superfetazioni: si

Piccolo tettino sopra la porta d'entrata dell'alloggio al numero civico 430; terrazzo a sbalzo realizzato in cemento e situato sul prospetto frontale dell'edificio.

Caratteristiche dimensionali ed usi

U.V. N°	H (m)	Superficie (m ²)	Volume (m ³)	Piani	Piani interr.	Uso prev.	Uso piano terra
10152	0	14.27	0.00	0.0	0	Baracca	
10155	0	30.37	0.00	1.0	0	Annesso	Annesso
10159	0	28.54	0.00	0.0	0	Tettoia	
10165	0	220.56	0.00	2.0	0	Residenza	Residenza
11240	0	12.35	0.00	0.0	0	Tettoia	
Totale:							
		306.10	0.00				

Giudizio di valore

Edificio	Integrità fisica	Valore dell'edificio
22285	con alcune manomissioni (con modifiche alle finiture e con corpi aggiunti)	Medio

Comune di Montemurlo

Rilievo degli altri edifici di antico impianto

Scheda n°151

Utoe: 1

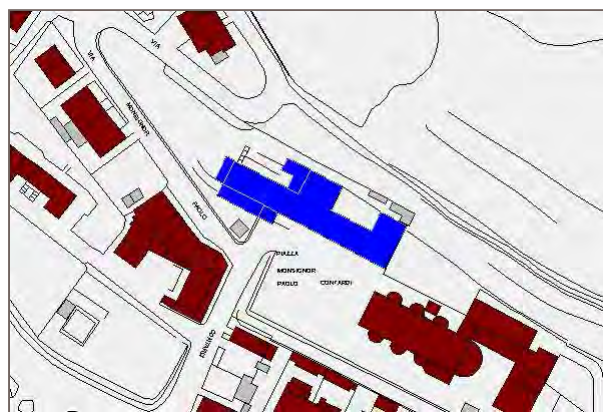
Descrizione:

Indirizzo: **PIAZZA M.P.CONTARDI 3** Toponimo:

Data del rilievo: **27/12/2007**

Area totale: **1068.88 m²**

Volume totale: **6330.19 m³ (stima)**



zone residenziali	elementi del suolo	altre indicazioni
edifici complessi ed aggregazioni di edifici mono	parcheggio pubblico	edifici dismessi
schiere singole e aggregate	verde pubblico attrezzato	edificio di interesse storico architettonico
ville e vilini	verde pubblico sportivo	sovrapposizione di funzioni
palazzine	parchi e giardini privati di pregio	percorsi pedonali e sentieri
case in linea	oro	accessi pedonali
case rurali	aree pavimentate	accessi carrabili
	aree semipermeabili e permeabili	numero di piani
	depositi a cielo aperto	cantieri
annessi		degrado ambientale e architettonico
annessi in muratura	elementi vegetazionali	restrizioni leggere
tetti	alberature isolate o raggruppate a filari	restrizioni in muratura
baracche	boschi e/o macchie	muri di pregio
		tabernacoli o similari
zone non residenziali		
industrie ed artigianati	acque	
attrezzature commerciali	corsi d'acqua e laghi	
servizi	opere idrauliche	
complessi direzionali		
attrezzature ricreative	colture	
distributori di carburanti	tipo di coltura	
edifici per attività agricole		



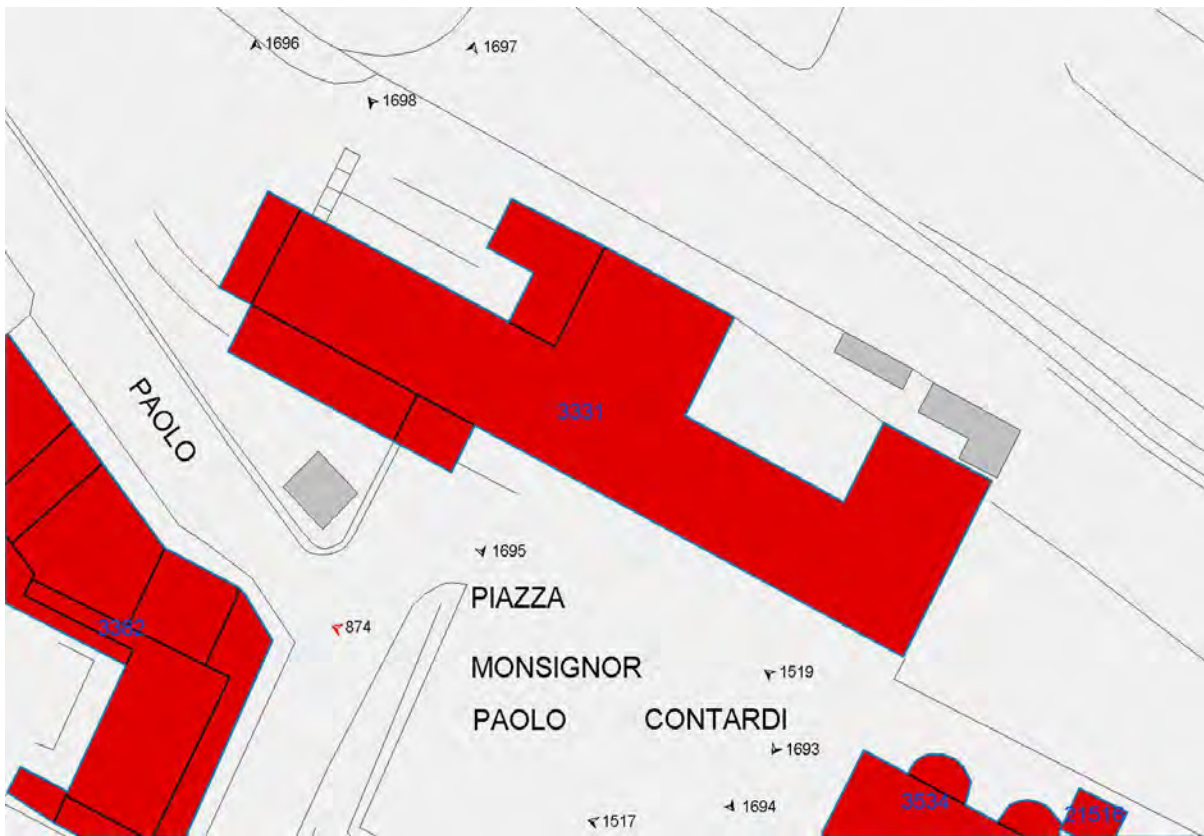
Rilievo urbano

Informazioni generali

Edifici appartenenti alla scheda: 3331

Presenza giardino: si

Pavimentazione pertinenza: gres



Planimetria con numerazione degli edifici e dei punti di vista

FOTO N° 1693 (EDIFICIO 3331)



FOTO N° 1694 (EDIFICIO 3331)



FOTO N° 1695 (EDIFICIO 3331)



FOTO N° 1696 (EDIFICIO 3331)



FOTO N° 1697 (EDIFICIO 3331)



FOTO N° 1698 (EDIFICIO 3331)



FOTO N° 1699 (EDIFICIO 3331)



Descrizione morfologica e tipologica

Edificio n. 3331

Tipologia: in linea

N. alloggi: 1

Caratteristiche architettoniche	Elementi incongrui	Paramento esterno
Presenza sottotetto: no	Infissi inadeguati: assenti	Paramento prevalente: intonaco
Presenza seminterrato: no	Dispositivi di oscuramento inadeguati: persiane in alluminio	Colore intonaco: bianco
Tipo di copertura: a padiglione	Materiali di gronda inadeguati: travetti di cemento e tavelle	Presenza basamento in pietra: si
Stato della copertura: buono		

Elementi di pregio: no

Presenza di superfetazioni: si

Tettoia realizzata interamente in cemento e poggiata su pilastri posta sopra la porta d'ingresso della scuola; scale esterne in cemento sul prospetto tergale dell'edificio.

Caratteristiche dimensionali ed usi

U.V. N°	H (m)	Superficie (m ²)	Volume (m ³)	Piani	Piani interr.	Usi prev.	Usi piano terra
9008	0	858.78	0.00	2.0	0	Servizi	Istruzione di base
11279	0	27.70	0.00	1.0	0	Tettoia	Tettoia
11280	0	80.35	0.00	2.0	0	Istruzione di base	Istruzione di base
11281	0	32.04	0.00	2.0	0	Istruzione di base	Istruzione di base
11282	0	70.01	0.00	2.0	0	Istruzione di base	Istruzione di base
Totale:		1068.88	0.00				

Giudizio di valore

Edificio	Integrità fisica	Valore dell'edificio
3331	con alcune manomissioni (con modifiche alle finiture e con corpi aggiunti)	Medio

Comune di Montemurlo

Rilievo degli altri edifici di antico impianto

Scheda n°152

Utoe: 1

Descrizione:

Indirizzo: **VIA MONTALESE 449,451,453**

VIA R.SCARPETTINI 2 Toponimo:

Data del rilievo: **12/12/2007**

Area totale: **252.93 m²**

Volume totale: **1340.80 m³ (stima)**



zone residenziali	elementi del suolo	altre indicazioni
edifici complessi ed aggregazioni di edifici mono	parcheggio pubblico	edifici dismessi
schiere singole e aggregate	verde pubblico attrezzato	edifici di interesse storico architettonico
ville e vilini	verde pubblico sportivo	sovrapposizione di funzioni
palazzine	parchi e giardini privati di pregio	percorsi pedonali e sentieri
case in linea	oro	accessi pedonali
case rurali	aree pavimentate	accessi carrabili
	aree semipermeabili e permeabili	numero di piani
	depositi a cielo aperto	cantieri
annessi		degrado ambientale e architettonico
annessi in muratura	elementi vegetazionali	restrizioni leggere
tetti	alberature isolate o raggruppate a filari	restrizioni in muratura
baracche	boschi e/o macchie	muri di pregio
		tabernacoli o similari
zone non residenziali		
industrie ed artigianato	acque	
attrezzature commerciali	corsi d'acqua e laghi	
servizi	opere idrauliche	
complessi direzionali		
attrezzature ricreative	culture	
distributori di carburanti	tipo di coltura	
edifici per attività agricole		



Rilievo urbano

Informazioni generali

Edifici appartenenti alla scheda: 3423,22475

Presenza giardino: no

Pavimentazione pertinenza: gres



Planimetria con numerazione degli edifici e dei punti di vista

FOTO N° 1700 (EDIFICIO 3423)



FOTO N° 1701 (EDIFICIO 3423)



FOTO N° 1702 (EDIFICIO 3423)



FOTO N° 1703 (EDIFICIO 3423)



FOTO N° 1704 (EDIFICIO 3423)



FOTO N° 1705 (EDIFICIO 3423)



FOTO N° 1706 (EDIFICIO 3423)



FOTO N° 1707 (EDIFICIO 22475)



Descrizione morfologica e tipologica

Edificio n. 3423

Tipologia: schiera rifusa

N. alloggi: 5

Caratteristiche architettoniche	Elementi incongrui	Paramento esterno
Presenza sottotetto: no	Infissi inadeguati: alluminio	Paramento prevalente: intonaco
Presenza seminterrato: no	Dispositivi di oscuramento inadeguati: persiane in alluminio	Colore intonaco: bianco
Tipo di copertura: a capanna	Materiali di gronda inadeguati: assenti	Presenza basamento in pietra: no
Stato della copertura: buono		

Elementi di pregio: no

Presenza di superfetazioni: si

Presenza di tetti posti sopra le finestre e le porte dell'alloggio con numerazione civica 449 e 451; sono state aggiunte scale esterne nella facciata frontale all'edificio con numerazione civica 451.

Edificio n. 22475

Tipologia:

N. alloggi:

edificio precario

Caratteristiche dimensionali ed usi

U.V. N°	H (m)	Superficie (m ²)	Volume (m ³)	Piani	Piani interr.	Uso prev.	Uso piano terra
1207	0	32.72	0.00	1.0	0	Annesso	Annesso
1229	0	161.40	0.00	2.0	0	Residenza	Residenza
1249	0	12.21	0.00	1.0	0	Annesso	Annesso
6759	0	16.46	0.00	2.0	0	Residenza	Residenza
6760	0	16.14	0.00	2.0	0	Residenza	Residenza
Totale:		238.94	0.00				

U.V. N°	H (m)	Superficie (m ²)	Volume (m ³)	Piani	Piani interr.	Uso prev.	Uso piano terra
1260	0	13.99	0.00	1.0	0	Garage	Garage
Totale:		252.93	0.00				

Giudizio di valore

Edificio	Integrità fisica	Valore dell'edificio
3423	con rilevanti manomissioni (con modifiche sugli elementi strutturali e all'impianto distributivo)	Scarso

Edificio	Integrità fisica	Valore dell'edificio
22475		

Comune di Montemurlo

Rilievo degli altri edifici di antico impianto

Scheda n°153

Utoe: 1

Descrizione:

Indirizzo: **VIA DEL PARCO 67,69** Toponimo:

Data del rilievo: **14/1/2008**

Area totale: **128.30 m²**

Volume totale: **696.95 m³ (stima)**



zone residenziali	elementi del suolo	altre indicazioni
edifici complessi ed aggregazioni di edifici mono	parcheggi pubblici	edifici dismessi
schiere singole e aggregate	verde pubblico attrezzato	edifici di interesse storico architettonico
ville e vilini	verde pubblico sportivo	sovrapposizione di funzioni
palazzine	parchi e giardini privati di pregio	percorsi pedonali e sentieri
case in linea	oro	accessi pedonali
case rurali	aree pavimentate	accessi carrabili
	aree semipermeabili e permeabili	numero di piani
	depositi a cielo aperto	cantieri
annessi		degrado ambientale e architettonico
annessi in muratura	elementi vegetazionali	restrizioni leggere
taccuini	alberature isolate o raggruppate a filari	restrizioni in muratura
baracche	boschi e/o macchie	muri di pregio
zone non residenziali		tabernacoli o similari
industrie ed artigianati	acque	
attrezzature commerciali	corsi d'acqua e laghi	
servizi	opere idrauliche	
complessi direzionali	colture	
attrezzature ricreative	tipo di coltura	
distributori di carburanti		
edifici per attività agricole		



Rilievo urbano

Informazioni generali

Edifici appartenenti alla scheda: 2518
 Presenza giardino: si
 Pavimentazione pertinenza: in cotto



Planimetria con numerazione degli edifici e dei punti di vista

FOTO N° 1708 (EDIFICIO 2518)



FOTO N° 1709 (EDIFICIO 2518)



FOTO N° 1710 (EDIFICIO 2518)



FOTO N° 1711 (EDIFICIO 2518)



FOTO N° 1712 (EDIFICIO 2518)



Descrizione morfologica e tipologica

Edificio n. 2518

Tipologia: casa rurale

N. alloggi: 2

Caratteristiche architettoniche	Elementi incongrui	Paramento esterno
Presenza sottotetto: no	Infissi inadeguati: assenti	Paramento prevalente: intonaco
Presenza seminterrato: no	Dispositivi di oscuramento inadeguati: assenti	Colore intonaco: giallo
Tipo di copertura: a padiglione	Materiali di gronda inadeguati: assenti	Presenza basamento in pietra: no
Stato della copertura: discreto		

Elementi di pregio: no

Presenza di superfetazioni: no

Caratteristiche dimensionali ed usi

U.V. N°	H (m)	Superficie (m ²)	Volume (m ³)	Piani	Piani interr.	Uso prev.	Uso piano terra
9354	0	104.01	0.00	2.0	0	Residenza	Residenza
11237	0	11.37	0.00	1.0	0	Annesso	Annesso
11582	0	12.92	0.00	1.0	0	Annesso	Annesso
Totale:							
		128.30	0.00				

Giudizio di valore

Edificio	Integrità fisica	Valore dell'edificio
2518	con alcune manomissioni (con modifiche alle finiture e con corpi aggiunti)	Discreto

Comune di Montemurlo

Rilievo degli altri edifici di antico impianto

Scheda n°154

Utoe: 1

Descrizione:

Indirizzo: **VIA R.SCARPETTINI 4,6,8,10**

Toponimo:

Data del rilievo: **12/12/2007**

Area totale: **277.31 m²**

Volume totale: **n.d.**



zone residenziali	elementi del suolo	altre indicazioni
edifici complessi ed aggregazioni di edifici mono	P parcheggio pubblico	edifici dismessi
schiera singole e aggregate	verde pubblico attrezzato	edificio di interesse storico architettonico
vile e vilini	verde pubblico sportivo	sovrapposizione di funzioni
palazzine	parchi e giardini privati di pregio	percorsi pedonali e sentieri
case in linea	oro	accessi pedonali
case rurali	aree pavimentate	accessi carrabili
	aree semipermeabili e permeabili	numero di piani
	depositi a cielo aperto	cantieri
annessi		degrado ambientale e architettonico
annessi in muratura	elementi vegetazionali	restrizioni leggere
tettoie	alberature isolate o raggruppate a filari	restrizioni in muratura
baracche	boschi e/o macchie	muri di pregio
		tabernacoli o similari
zone non residenziali	acque	
industrie ed artigianato	corsi d'acqua e laghi	
attrezzature commerciali	opere idrauliche	
servizi		
complessi direzionali	culture	
attrezzature ricreative	tipo di coltura	
distributori di carburanti		
edifici per attività agricole		



Rilievo urbano

Informazioni generali

Edifici appartenenti alla scheda: 3504
 Presenza giardino: no
 Pavimentazione pertinenza: porfido



Planimetria con numerazione degli edifici e dei punti di vista

FOTO N° 1713 (EDIFICIO 3504)



FOTO N° 1714 (EDIFICIO 3504)



FOTO N° 1715 (EDIFICIO 3504)



FOTO N° 1716 (EDIFICIO 3504)



FOTO N° 1717 (EDIFICIO 3504)



Descrizione morfologica e tipologica

Edificio n. 3504

Tipologia: schiera rifusa

N. alloggi: 0

Caratteristiche architettoniche	Elementi incongrui	Paramento esterno
Presenza sottotetto: si	Infissi inadeguati: pvc	Paramento prevalente: intonaco
Presenza seminterrato: no	Dispositivi di oscuramento inadeguati:	Colore intonaco: giallo
Tipo di copertura: a capanna	Materiali di gronda inadeguati: cemento	Presenza basamento in pietra: no
Stato della copertura: buono		

Elementi di pregio: no

Presenza di superfetazioni: si

Scale esterne in cemento armato rivestite in cotto. Sono visibili modifiche alle finiture ed a gli elementi strutturali.

Caratteristiche dimensionali ed usi

U.V. N°	H (m)	Superficie (m ²)	Volume (m ³)	Piani	Piani interr.	Uso prev.	Uso piano terra
1264	0	54.50	0.00	2.0	0	Attrezzature commerciali	Attrezzature commerciali
1271	0	8.63	0.00	0.0	0	Tettoia	
6762	0	94.24	0.00	2.0	0	Attrezzature commerciali	Attrezzature commerciali
6763	0	34.22	0.00	2.0	0	Attrezzature commerciali	Attrezzature commerciali
6764	0	67.82	0.00	3.0	0	Attrezzature commerciali	Attrezzature commerciali
6765	0	17.91	0.00	0.0	0	Tettoia	
Totale:		277.31	0.00				

Giudizio di valore

Edificio	Integrità fisica	Valore dell'edificio
3504	completamente manomesso	Scarso

Comune di Montemurlo

Rilievo degli altri edifici di antico impianto

Scheda n°155

Utoe: 3

Descrizione:

Indirizzo: **VIA R.SCARPETTINI 93,95,97**

Toponimo:

Data del rilievo: **10/12/2007**

Area totale: **435.23 m²**

Volume totale: **n.d.**



zone residenziali	elementi del suolo	altre indicazioni
edifici complessi ed aggregazioni di edifici mono	parcheggio pubblico	edifici dismessi
schiere singole e aggregate	verde pubblico attrezzato	edificio di interesse storico architettonico
ville e vilini	verde pubblico sportivo	sovrapposizione di funzioni
palazzine	parchi e giardini privati di pregio	percorsi pedonali e sentieri
case in linea	oro	accessi pedonali
case rurali	aree pavimentate	accessi carrabili
	aree semipermeabili e permeabili	numero di piani
	depositi a cielo aperto	cantieri
annessi	elementi vegetazionali	degrado ambientale e architettonico
annessi in muratura	alberature isolate o raggruppate a filari	restrizioni leggere
tetti	boschi e/o macchie	restrizioni in muratura
baracche		muri di pregio
zone non residenziali	acque	tabernacoli o similari
industrie ed artigianati	corsi d'acqua e laghi	
attrezzature commerciali	opere idrauliche	
servizi		
complessi direzionali	colture	
attrezzature ricreative	tipo di coltura	
distributori di carburanti		
edifici per attività agricole		



Rilievo urbano

Informazioni generali

Edifici appartenenti alla scheda: 21117,21178,22476,22477,22478,22696

Presenza giardino: si

Pavimentazione pertinenza: terra battuta



Planimetria con numerazione degli edifici e dei punti di vista

FOTO N° 1721 (EDIFICIO 21117)



FOTO N° 1722 (EDIFICIO 21117)



FOTO N° 1723 (EDIFICIO 21117)



FOTO N° 1724 (EDIFICIO 21117)



FOTO N° 2051 (EDIFICIO 21117)



FOTO N° 2052 (EDIFICIO 21117)



FOTO N° 1718 (EDIFICIO 22478)



FOTO N° 1719 (EDIFICIO 22478)



FOTO N° 1720 (EDIFICIO 22478)



Descrizione morfologica e tipologica

Edificio n. 21117

Tipologia: casa rurale

N. alloggi: 3

Caratteristiche architettoniche	Elementi incongrui	Paramento esterno
Presenza sottotetto: no	Infissi inadeguati: assenti	Paramento prevalente: intonaco
Presenza seminterrato: no	Dispositivi di oscuramento inadeguati: persiane in alluminio	Colore intonaco: grigio
Tipo di copertura: a padiglione	Materiali di gronda inadeguati: assenti	Presenza basamento in pietra: no
Stato della copertura: discreto		

Elementi di pregio: no

Presenza di superfetazioni: si

Sul prospetto frontale dell'edificio sopra le 3 porte d'ingresso degli alloggi sono presenti tettoie con struttura in ferro e copertura in PVC; sul prospetto tergale sono site baracche: una costruita utilizzando pannelli prefabbricati utilizzati per il montaggio delle verande, l'altra interamente realizzata con fogli di lamiera ondulata; entrambe hanno la copertura in PVC. Sulla pertinenza dell'edificio sono situate ulteriori baracche, alcune utilizzate come rimessa ed altre come riparo per animali da cortile quali galline, galli e polli.

Edificio n. 21178

Tipologia:

N. alloggi:

edificio precario

Edificio n. 22476

Tipologia:

N. alloggi:

edificio precario

Edificio n. 22477

Tipologia:

N. alloggi:

edificio precario

Edificio n. 22478

Tipologia: casa rurale

N. alloggi: 0

Caratteristiche architettoniche	Elementi incongrui	Paramento esterno
Presenza sottotetto: no	Infissi inadeguati: assenti	Paramento prevalente: intonaco
Presenza seminterrato: no	Dispositivi di oscuramento inadeguati: assenti	Colore intonaco: grigio
Tipo di copertura: a capanna	Materiali di gronda inadeguati: assenti	Presenza basamento in pietra: no
Stato della copertura: buono		

Elementi di pregio: si

Presenza di superfetazioni: si

Edificio n. 22696

Tipologia:

N. alloggi:

edificio precario

Caratteristiche dimensionali ed usi

U.V. N°	H (m)	Superficie (m ²)	Volume (m ³)	Piani	Piani interr.	Uso prev.	Uso piano terra
2565	0	186.54	0.00	2.0	0	Residenza	Residenza
2570	0	4.56	0.00	1.0	0	Residenza	Residenza
2576	0	8.74	0.00	0.0	0	Tettoia	
7551	0	11.58	0.00	1.0	0	Baracca	Baracca
7552	0	14.37	0.00	1.0	0	Baracca	Baracca
7554	0	27.36	0.00	0.0	0	Tettoia	
7555	0	19.48	0.00	0.0	0	Tettoia	
Totale:		272.64	0.00				

U.V. N°	H (m)	Superficie (m ²)	Volume (m ³)	Piani	Piani interr.	Uso prev.	Uso piano terra
7553	0	18.00	0.00	0.0	0	Tettoia	
Totale:		290.64	0.00				

U.V. N°	H (m)	Superficie (m ²)	Volume (m ³)	Piani	Piani interr.	Uso prev.	Uso piano terra
2590	0	12.70	0.00	1.0	0	Baracca	Baracca
Totale:		303.34	0.00				

U.V. N°	H (m)	Superficie (m ²)	Volume (m ³)	Piani	Piani interr.	Uso prev.	Uso piano terra
2588	0	40.19	0.00	1.0	0	Baracca	Baracca
2592	0	25.74	0.00	1.0	0	Baracca	Baracca
7557	0	13.43	0.00	1.0	0	Baracca	Baracca
Totale:		382.71	0.00				

U.V. N°	H (m)	Superficie (m ²)	Volume (m ³)	Piani	Piani interr.	Uso prev.	Uso piano terra
2582	0	32.98	0.00	1.0	0	Destinazione agricola	Destinazione agricola
7556	0	14.40	0.00	1.0	0	Tettoia	Tettoia
Totale:		430.10	0.00				

U.V. N°	H (m)	Superficie (m ²)	Volume (m ³)	Piani	Piani interr.	Uso prev.	Uso piano terra
11587	0	5.13	0.00	1.0	0	Baracca	Baracca
Totale:		435.23	0.00				

Giudizio di valore

--	--	--	--	--	--	--	--

Edificio	Integrità fisica	Valore dell'edificio
21117	con rilevanti manomissioni (con modifiche sugli elementi strutturali e all'impianto distributivo)	Medio

Edificio	Integrità fisica	Valore dell'edificio
21178		

Edificio	Integrità fisica	Valore dell'edificio
22476		

Edificio	Integrità fisica	Valore dell'edificio
22477		

Edificio	Integrità fisica	Valore dell'edificio
22478	con rilevanti manomissioni (con modifiche sugli elementi strutturali e all'impianto distributivo)	Medio

Edificio	Integrità fisica	Valore dell'edificio
22696		

Comune di Montemurlo

Rilievo degli altri edifici di antico impianto

Scheda n° 156

Utoe: 1

Descrizione:

Indirizzo: **PIAZZA M.P.CONTARDI 6** Toponimo:

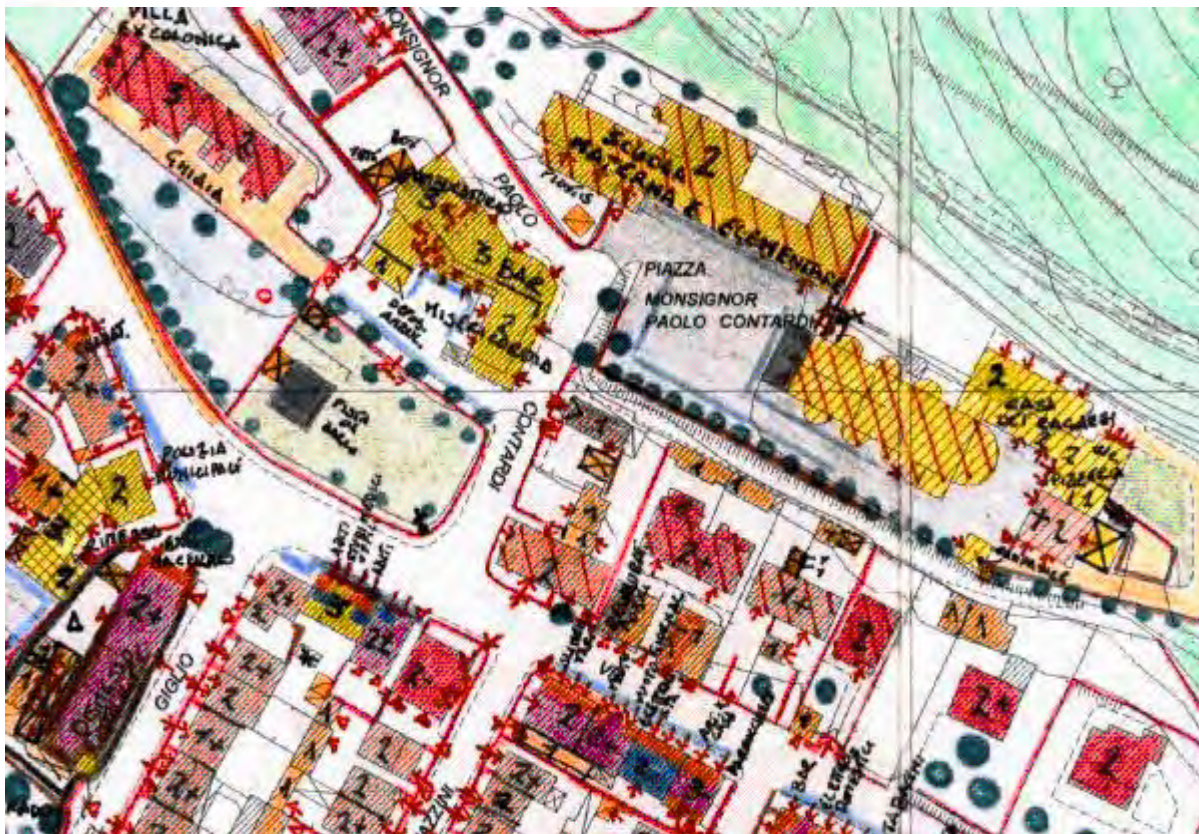
Data del rilievo: **27/12/2007**

Area totale: **97.00 m²**

Volume totale: **291.01 m³ (stima)**



zone residenziali	elementi del suolo	altre indicazioni
edifici complessi ed aggregazioni di edifici storici	parcheggi pubblici	edifici dismessi
schiere singole e aggregate	verde pubblico attrezzato	edifici di interesse storico architettonico
ville e vilini	verde pubblico sportivo	sovrapposizione di funzioni
palazzine	parchi e giardini privati di pregio	percorsi pedonali e sentieri
case in linea	orti	accessi pedonali
case rurali	aree pavimentate	accessi carrabili
	aree semipermeabili e permeabili	numero di piani
annessi	depositi a cielo aperto	cantieri
annessi in muratura		degrado ambientale e architettonico
tetti	elementi vegetazionali	recinzioni leggere
baracche	alberature isolate o raggruppate a filari	recinzioni in muratura
	boschi a/o macchie	muri di pregio
zone non residenziali		tabernacoli o simili
industria ed artigianato	acque	
attrezzature commerciali	corsi d'acqua e laghi	
servizi	opere idrauliche	
complessi direzionali		
attrezzature ricettive	culture	
distributori di carburante	tipo di cultura	
edifici per attività agricole		



Rilievo urbano

Informazioni generali

Edifici appartenenti alla scheda: 22480

Presenza giardino: no

Pavimentazione pertinenza: cemento



Planimetria con numerazione degli edifici e dei punti di vista

FOTO N° 1725 (EDIFICIO 22480)



FOTO N° 1726 (EDIFICIO 22480)



FOTO N° 1727 (EDIFICIO 22480)



Descrizione morfologica e tipologica

Edificio n. 22480

Tipologia: altro

N. alloggi: 0

Caratteristiche architettoniche	Elementi incongrui	Paramento esterno
Presenza sottotetto: no	Infissi inadeguati: assenti	Paramento prevalente: intonaco
Presenza seminterrato: no	Dispositivi di oscuramento inadeguati: assenti	Colore intonaco: grigio
Tipo di copertura: a capanna	Materiali di gronda inadeguati: cemento	Presenza basamento in pietra: no
Stato della copertura: discreto		

Elementi di pregio: no

Presenza di superfetazioni: no

Caratteristiche dimensionali ed usi

U.V. N°	H (m)	Superficie (m ²)	Volume (m ³)	Piani	Piani interr.	Uso prev.	Uso piano terra
10233	0	78.62	0.00	1.0	0	Industria e artigianato	Industria e artigianato
10235	0	18.38	0.00	1.0	0	Baracca	Baracca
Totale:		97.00	0.00				

Giudizio di valore

Edificio	Integrità fisica	Valore dell'edificio
22480	con alcune manomissioni (con modifiche alle finiture e con corpi aggiunti)	Scarso

Comune di Montemurlo

Rilievo degli altri edifici di antico impianto

Scheda n° 157

Utoe: 1

Descrizione:

Indirizzo: **VIA R.SCARPETTINI 12,14,16**

Toponimo:

Data del rilievo: **12/12/2007**

Area totale: **151.76 m²**

Volume totale: **1000.12 m³ (stima)**



zone residenziali	elementi del suolo	altre indicazioni
edifici complessi ed aggregazioni di edifici storici	parcheggi pubblici	edifici dismessi
schiere singole e aggregate	verde pubblico attrezzato	edifici di interesse storico architettonico
ville e vilini	verde pubblico sportivo	sovrapposizione di funzioni
palazzine	parchi e giardini privati di pregio	percorsi pedonali e sentieri
case in linea	orti	accessi pedonali
case rurali	aree pavimentate	accessi carrabili
annessi	aree semipermeabili e permeabili	numero di piani
annessi in muratura	depositi a cielo aperto	cantieri
tettoie	elementi vegetazionali	degrado ambientale e architettonico
baracche	alberature isolate o raggruppate a filari	recinzioni leggere
zone non residenziali	boschi a/o macchie	recinzioni in muratura
industria ed artigianato	acque	muri di pregio
attrezzature commerciali	corsi d'acqua e laghi	tabernacoli o similari
servizi	opere idrauliche	
complessi direzionali	culture	
attrezzature ricettive	tipo di coltura	
distributori di carburante		
edifici per attività agricole		



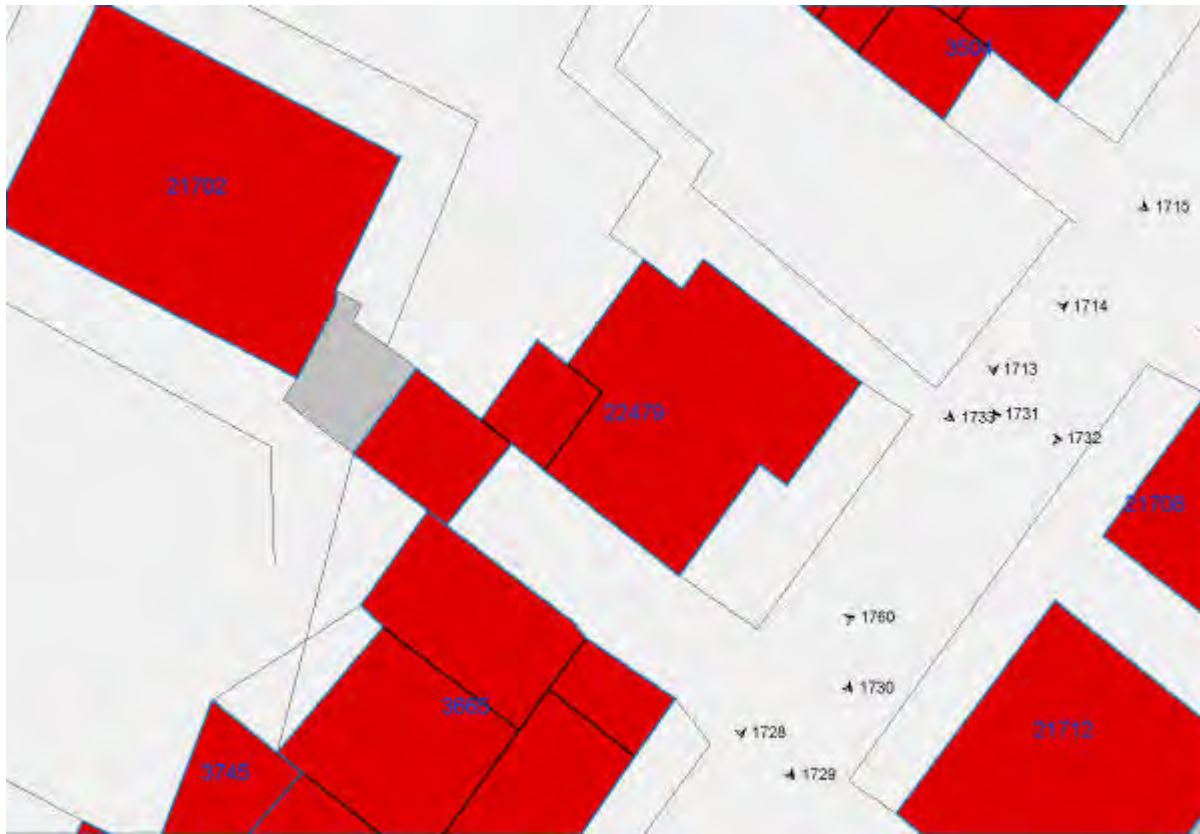
Rilievo urbano

Informazioni generali

Edifici appartenenti alla scheda: 22479

Presenza giardino: si

Pavimentazione pertinenza: in asfalto



Planimetria con numerazione degli edifici e dei punti di vista

FOTO N° 1728 (EDIFICIO 22479)



FOTO N° 1729 (EDIFICIO 22479)



FOTO N° 1730 (EDIFICIO 22479)



FOTO N° 1731 (EDIFICIO 22479)



FOTO N° 1732 (EDIFICIO 22479)



FOTO N° 1733 (EDIFICIO 22479)



Descrizione morfologica e tipologica

Edificio n. 22479

Tipologia: villa o villino

N. alloggi: 2

Caratteristiche architettoniche	Elementi incongrui	Paramento esterno
Presenza sottotetto: si	Infissi inadeguati: assenti	Paramento prevalente: intonaco
Presenza seminterrato: no	Dispositivi di oscuramento inadeguati: assenti	Colore intonaco: giallo
Tipo di copertura: a padiglione	Materiali di gronda inadeguati: travetti di cemento e tavelle	Presenza basamento in pietra: no
Stato della copertura: buono		

Elementi di pregio: no

Presenza di superfetazioni: no

Caratteristiche dimensionali ed usi

U.V. N°	H (m)	Superficie (m ²)	Volume (m ³)	Piani	Piani interr.	Uso prev.	Uso piano terra
1292	0	110.43	0.00	2.5	0	Residenza	Residenza
1304	0	15.98	0.00	2.0	0	Residenza	Residenza
1308	0	25.35	0.00	1.0	0	Garage	
Totale:		151.76	0.00				

Giudizio di valore

Edificio	Integrità fisica	Valore dell'edificio
22479	perfettamente conservato	Discreto

Comune di Montemurlo

Rilievo degli altri edifici di antico impianto

Scheda n° 158

Utoe: 1

Descrizione:


Indirizzo: **VIA MONTALESE 380** Toponimo:

Data del rilievo: **27/12/2007**

Area totale: **367.26 m²**

Volume totale: **n.d.**





Rilievo urbano

Informazioni generali

Edifici appartenenti alla scheda: 3721,22693,22692

Presenza giardino: si

Pavimentazione pertinenza: porfido



Planimetria con numerazione degli edifici e dei punti di vista

FOTO N° 1734 (EDIFICIO 3721)



FOTO N° 1736 (EDIFICIO 3721)



FOTO N° 1739 (EDIFICIO 3721)



FOTO N° 1740 (EDIFICIO 3721)



Descrizione morfologica e tipologica

Edificio n. 3721

Tipologia: palazzina

N. alloggi: 3

Caratteristiche architettoniche	Elementi incongrui	Paramento esterno
Presenza sottotetto: si	Infissi inadeguati: alluminio	Paramento prevalente: intonaco
Presenza seminterrato: no	Dispositivi di oscuramento inadeguati: assenti	Colore intonaco: bianco
Tipo di copertura: a padiglione	Materiali di gronda inadeguati: cemento	Presenza basamento in pietra: no
Stato della copertura: buono		

Elementi di pregio: no

Presenza di superfetazioni: si

Scale esterne in cemento armato poste sul prospetto tergale dell'edificio; ampio tettino in cemento con copertura in tegole; volumi aggiunti sul prospetto tergale.

Edificio n. 22693

Tipologia:

N. alloggi:

edificio precario

Edificio n. 22692

Tipologia:

N. alloggi:

Caratteristiche architettoniche	Elementi incongrui	Paramento esterno
Presenza sottotetto:	Infissi inadeguati:	Paramento prevalente:
Presenza seminterrato:	Dispositivi di oscuramento inadeguati:	Colore intonaco:
Tipo di copertura:	Materiali di gronda inadeguati:	Presenza basamento in pietra:
Stato della copertura:		

Elementi di pregio:

Presenza di superfetazioni: si

Caratteristiche dimensionali ed usi

U.V. N°	H (m)	Superficie (m ²)	Volume (m ³)	Piani	Piani interr.	Uso prev.	Uso piano terra
10252	0	203.61	0.00	2.5	0	Residenza	Residenza
11297	0	25.52	0.00	2.0	0	Residenza	Residenza
11298	0	17.79	0.00	1.0	0	Industria e artigianato	Industria e artigianato
11299	0	19.02	0.00	2.0	0	Residenza	Residenza
Totale:		265.95	0.00				

U.V. N°	H (m)	Superficie (m ²)	Volume (m ³)	Piani	Piani interr.	Uso prev.	Uso piano terra
10248	0	4.72	0.00	0.0	0	Baracca	

Totale:		270.67	0.00
---------	--	--------	------

U.V. N°	H (m)	Superficie (m ²)	Volume (m ³)	Piani	Piani interr.	Usò prev.	Usò piano terra
10239	0	55.34	0.00	1.0	0	Annesso	Annesso
10242	0	41.25	0.00	1.0	0	Annesso	Annesso
Totale:		367.26	0.00				

Giudizio di valore

Edificio	Integrità fisica	Valore dell'edificio
3721	con alcune manomissioni (con modifiche alle finiture e con corpi aggiunti)	Discreto

Edificio	Integrità fisica	Valore dell'edificio
22693		

Edificio	Integrità fisica	Valore dell'edificio
22692		Scarso

Comune di Montemurlo

Rilievo degli altri edifici di antico impianto

Scheda n° 159

Utoe: 1

Descrizione:

Indirizzo: **VIA D.ALIGHIERI 83**

VIA R.SCARPETTINI 18,20,22,24,26,28,30,32

Toponimo:

Data del rilievo: 12/12/2007

Area totale: 514.75 m²

Volume totale: 3003.50 m³ (stima)



zone residenziali	elementi del suolo	altre indicazioni
edifici complessi ed aggregazioni di edifici storici	parcheggi pubblici	edifici dismessi
schiere singole e aggregate	verde pubblico attrezzato	edifici di interesse storico architettonico
ville e vilini	verde pubblico sportivo	sovrapposizione di funzioni
palazzine	parchi e giardini privati di pregio	percorsi pedonali e sentieri
case in linea	orti	accessi pedonali
case rurali	aree pavimentate	accessi carrabili
annessi	aree semipermeabili e permeabili	numero di piani
annessi in muratura	depositi a cielo aperto	cantieri
tettoie	elementi vegetazionali	degrado ambientale e architettonico
baracche	alberature isolate o raggruppate a filari	recinzioni leggere
zone non residenziali	boschi a/o macchie	recinzioni in muratura
industria ed artigianato	acque	muri di pregio
attrezzature commerciali	corsi d'acqua e laghi	tabernacoli o similari
servizi	opere idrauliche	
complessi direzionali	culture	
attrezzature ricettive	tipo di coltura	
distributori di carburante		
edifici per attività agricole		



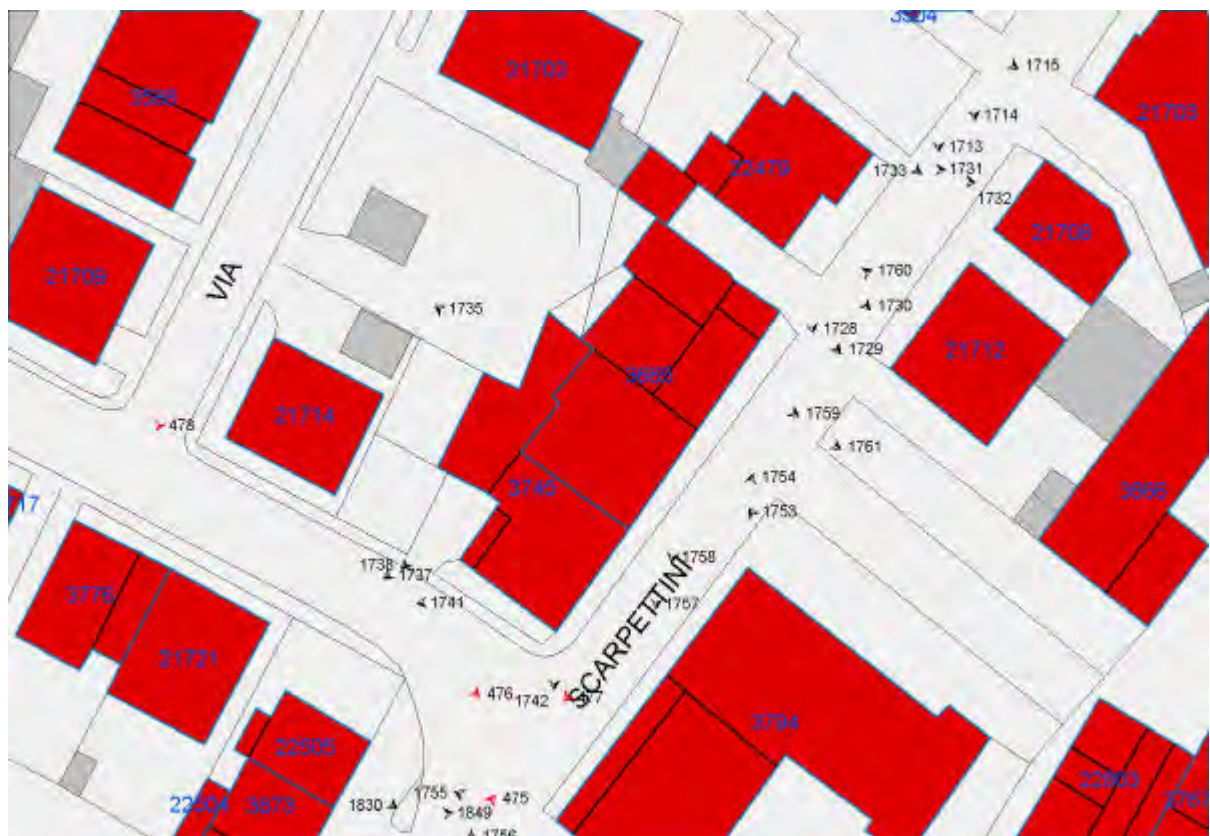
Rilievo urbano

Informazioni generali

Edifici appartenenti alla scheda: 3665,3745

Presenza giardino: no

Pavimentazione pertinenza: porfido



Planimetria con numerazione degli edifici e dei punti di vista

FOTO N° 1757 (EDIFICIO 3665)



FOTO N° 1758 (EDIFICIO 3665)



FOTO N° 1759 (EDIFICIO 3665)



FOTO N° 1760 (EDIFICIO 3665)



FOTO N° 1761 (EDIFICIO 3665)



FOTO N° 1735 (EDIFICIO 3745)



FOTO N° 1737 (EDIFICIO 3745)



FOTO N° 1738 (EDIFICIO 3745)



FOTO N° 1741 (EDIFICIO 3745)



FOTO N° 1742 (EDIFICIO 3745)



Descrizione morfologica e tipologica

Edificio n. 3665

Tipologia: palazzina

N. alloggi: 1

Caratteristiche architettoniche	Elementi incongrui	Paramento esterno
Presenza sottotetto: si	Infissi inadeguati: alluminio	Paramento prevalente: intonaco
Presenza seminterrato: no	Dispositivi di oscuramento inadeguati: persiane in alluminio	Colore intonaco: bianco
Tipo di copertura: a falde	Materiali di gronda inadeguati: travetti di cemento e tavelle	Presenza basamento in pietra: no
Stato della copertura: buono		

Elementi di pregio: no

Presenza di superfetazioni: no

Edificio n. 3745

Tipologia: palazzina

N. alloggi: 2

Caratteristiche architettoniche	Elementi incongrui	Paramento esterno
Presenza sottotetto: no	Infissi inadeguati: alluminio	Paramento prevalente: intonaco
Presenza seminterrato: no	Dispositivi di oscuramento inadeguati: avvolgibili	Colore intonaco: grigio
Tipo di copertura: a padiglione	Materiali di gronda inadeguati: travetti di cemento e tavelle	Presenza basamento in pietra: no
Stato della copertura: buono		

Elementi di pregio: no

Presenza di superfetazioni: no

Caratteristiche dimensionali ed usi

U.V. N°	H (m)	Superficie (m ²)	Volume (m ³)	Piani	Piani interr.	Uso prev.	Uso piano terra
1333	0	58.87	0.00	2.5	0	Residenza	
1335	0	14.58	0.00	1.0	0	Garage	
1349	0	132.09	0.00	1.0	0	Industria e artigianato	Industria e artigianato, Attrezzature commerciali
6766	0	48.29	0.00	2.5	0	Residenza	
6767	0	48.80	0.00	2.5	0	Residenza	Residenza, Attrezzature commerciali
Totale:		302.64	0.00				

U.V. N°	H (m)	Superficie (m ²)	Volume (m ³)	Piani	Piani interr.	Uso prev.	Uso piano terra
1344	0	85.87	0.00	1.0	0	Garage	
1364	0	117.43	0.00	3.0	0	Residenza	Residenza, Attrezzature commerciali
6768	0	8.80	0.00	3.0	0	Residenza	Residenza, Attrezzature commerciali
Totale:		514.75	0.00				

Giudizio di valore

Edificio	Integrità fisica	Valore dell'edificio
3665	completamente manomesso	Scarso

Edificio	Integrità fisica	Valore dell'edificio
3745	completamente manomesso	Scarso

Comune di Montemurlo

Rilievo degli altri edifici di antico impianto

Scheda n°160

Utoe: 1

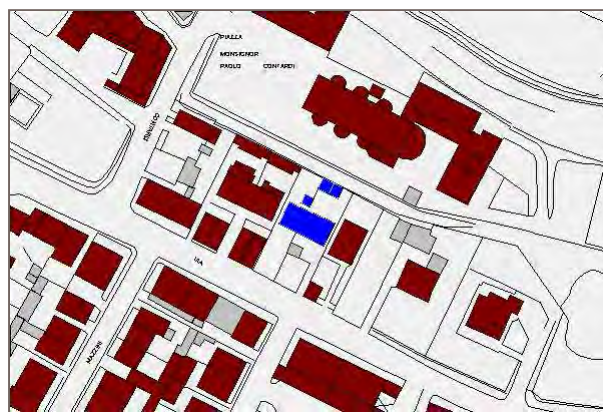
Descrizione:

Indirizzo: **VIA MONTALESE 372,374** Toponimo:

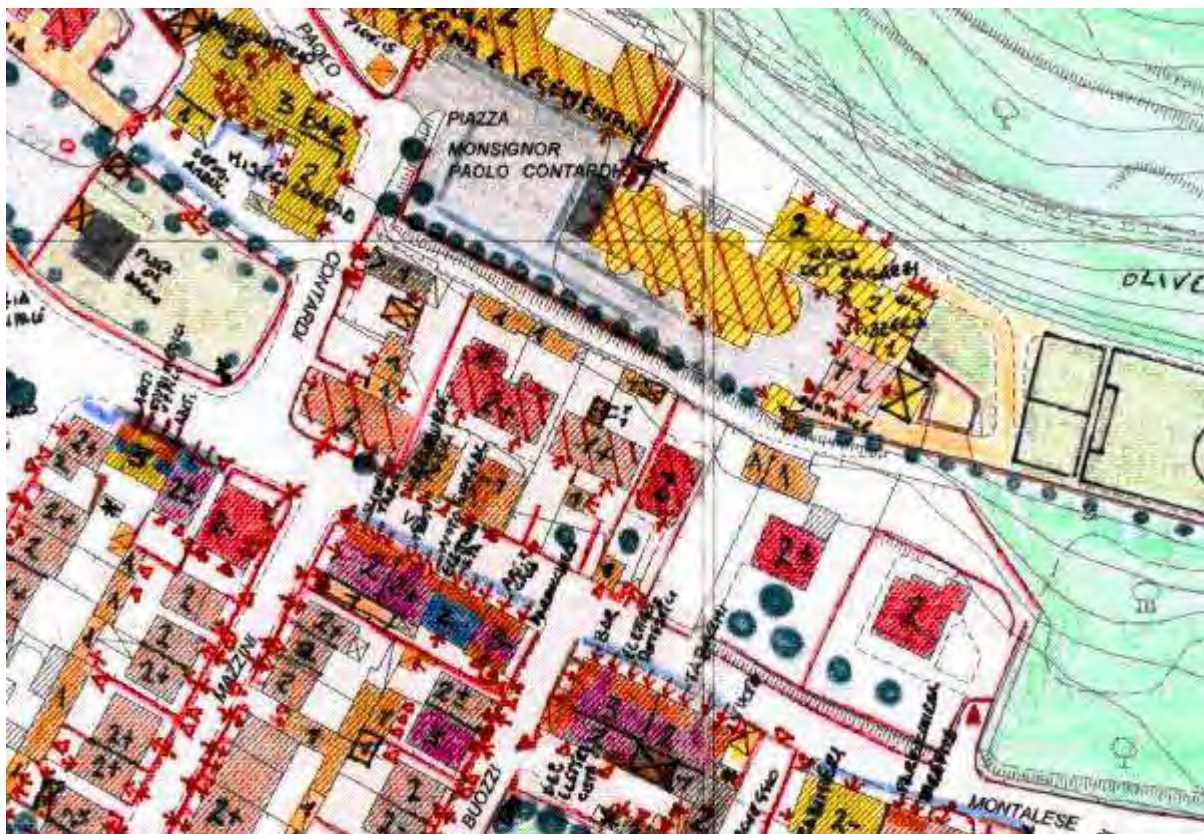
Data del rilievo: **27/12/2007**

Area totale: **217.58 m²**

Volume totale: **906.51 m³ (stima)**



zone residenziali	elementi del suolo	altre indicazioni
edifici complessi ed aggregazioni di edifici mono	parcheggio pubblico	edifici dismessi
schiere singole e aggregate	verde pubblico attrezzato	edificio di interesse storico architettonico
ville e vilini	verde pubblico sportivo	sovrapposizione di funzioni
palazzine	parchi e giardini privati di pregio	percorsi pedonali e sentieri
case in linea	oro	accessi pedonali
case rurali	aree pavimentate	accessi carrabili
	aree semipermeabili e permeabili	numero di piani
	depositi a cielo aperto	cantieri
annessi		degrado ambientale e architettonico
annessi in muratura	elementi vegetazionali	recinzioni leggere
tetti	alberature isolate o raggruppate a filari	recinzioni in muratura
baracche	boschi e/o macchie	muri di pregio
		tabernacoli o similari
zone non residenziali		
industrie ed artigianati	acque	
attrezzature commerciali	corsi d'acqua e laghi	
servizi	opere idrauliche	
complessi direzionali		
attrezzature ricreative	colture	
distributori di carburanti	tipo di coltura	
edifici per attività agricole		



Rilievo urbano

Informazioni generali

Edifici appartenenti alla scheda: 22295,22481,22482

Presenza giardino: si

Pavimentazione pertinenza: cemento



Planimetria con numerazione degli edifici e dei punti di vista

FOTO N° 1743 (EDIFICIO 22295)



FOTO N° 1744 (EDIFICIO 22295)



Descrizione morfologica e tipologica

Edificio n. 22295

Tipologia: villa o villino

N. alloggi: 2

Caratteristiche architettoniche	Elementi incongrui	Paramento esterno
Presenza sottotetto: si	Infissi inadeguati: assenti	Paramento prevalente: intonaco
Presenza seminterrato: no	Dispositivi di oscuramento inadeguati: assenti	Colore intonaco: giallo
Tipo di copertura: a padiglione	Materiali di gronda inadeguati: cemento	Presenza basamento in pietra: no
Stato della copertura: buono		

Elementi di pregio: no

Presenza di superfetazioni: si

Tettino con travi e travetti in legno, cemento e copertura in coppi situato sul prospetto frontale dell'edificio.

Edificio n. 22481

Tipologia: altro

N. alloggi: 0

Caratteristiche architettoniche	Elementi incongrui	Paramento esterno
Presenza sottotetto: no	Infissi inadeguati:	Paramento prevalente: intonaco
Presenza seminterrato: no	Dispositivi di oscuramento inadeguati:	Colore intonaco: giallo
Tipo di copertura: a falde	Materiali di gronda inadeguati:	Presenza basamento in pietra: no
Stato della copertura: buono		

Elementi di pregio: no

Presenza di superfetazioni: si

Edificio n. 22482

Tipologia: altro

N. alloggi: 0

Caratteristiche architettoniche	Elementi incongrui	Paramento esterno
Presenza sottotetto: no	Infissi inadeguati:	Paramento prevalente: intonaco
Presenza seminterrato: no	Dispositivi di oscuramento inadeguati:	Colore intonaco: giallo
Tipo di copertura: a falde	Materiali di gronda inadeguati:	Presenza basamento in pietra: no
Stato della copertura: buono		

Elementi di pregio: no

Presenza di superfetazioni: si

Caratteristiche dimensionali ed usi

U.V. N°	H (m)	Superficie (m ²)	Volume (m ³)	Piani	Piani interr.	Uso prev.	Uso piano terra

10267	0	169.18	0.00	1.5	0	Residenza	Residenza
Totale:		169.18	0.00				

U.V. N°	H (m)	Superficie (m ²)	Volume (m ³)	Piani	Piani interr.	Uso prev.	Uso piano terra
10256	0	20.55	0.00	1.0	0	Annesso	Annesso
11302	0	15.82	0.00	1.0	0	Annesso	Annesso
Totale:		205.55	0.00				

U.V. N°	H (m)	Superficie (m ²)	Volume (m ³)	Piani	Piani interr.	Uso prev.	Uso piano terra
10265	0	12.03	0.00	1.0	0	Annesso	Annesso
Totale:		217.58	0.00				

Giudizio di valore

Edificio	Integrità fisica	Valore dell'edificio
22295	perfettamente conservato	Scarso

Edificio	Integrità fisica	Valore dell'edificio
22481	perfettamente conservato	Scarso

Edificio	Integrità fisica	Valore dell'edificio
22482	perfettamente conservato	Scarso

Comune di Montemurlo

Rilievo degli altri edifici di antico impianto

Scheda n°161

Utoe: 1

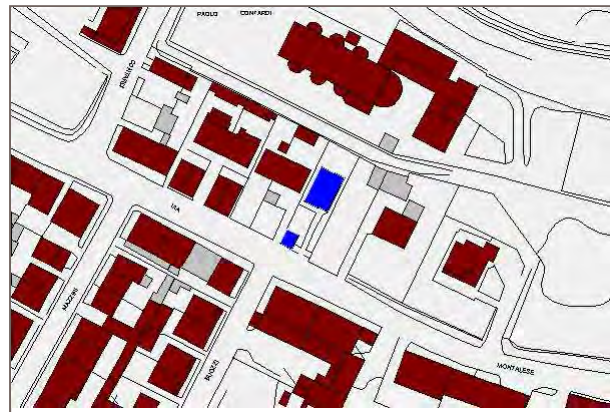
Descrizione:

Indirizzo: **VIA MONTALESE 368** Toponimo:

Data del rilievo: **27/12/2007**

Area totale: **161.98 m²**

Volume totale: **1080.56 m³ (stima)**



zone residenziali	elementi del suolo	altre indicazioni
edifici complessi ed aggregazioni di edifici mono	parcheggio pubblico	edifici dismessi
schiere singole e aggregate	verde pubblico attrezzato	edifici di interesse storico architettonico
ville e vilini	verde pubblico sportivo	sovrapposizione di funzioni
palazzine	parchi e giardini privati di pregio	percorsi pedonali e sentieri
case in linea	oro	accessi pedonali
case rurali	aree pavimentate	accessi carrabili
	aree semipermeabili e permeabili	numero di piani
	depositi a cielo aperto	cantieri
annessi		degrado ambientale e architettonico
annessi in muratura	elementi vegetazionali	recinzioni leggere
tetti	alberature isolate o raggruppate a filari	recinzioni in muratura
baracche	boschi e/o macchie	muri di pregio
		tabernacoli o similari
zone non residenziali	acque	
industrie ed artigianati	corsi d'acqua e laghi	
attrezzature commerciali	opere idrauliche	
servizi		
complessi direzionali	colture	
attrezzature ricreative	tipo di coltura	
distributori di carburanti		
edifici per attività agricole		



Rilievo urbano

Informazioni generali

Edifici appartenenti alla scheda: 22298,22483

Presenza giardino: si

Pavimentazione pertinenza: porfido



Planimetria con numerazione degli edifici e dei punti di vista

FOTO N° 1745 (EDIFICIO 22298)



FOTO N° 1746 (EDIFICIO 22298)



FOTO N° 1747 (EDIFICIO 22298)



Descrizione morfologica e tipologica

Edificio n. 22298

Tipologia: villa o villino

N. alloggi: 1

Caratteristiche architettoniche	Elementi incongrui	Paramento esterno
Presenza sottotetto: si	Infissi inadeguati: assenti	Paramento prevalente: intonaco
Presenza seminterrato: no	Dispositivi di oscuramento inadeguati: avvolgibili	Colore intonaco: giallo
Tipo di copertura: a padiglione	Materiali di gronda inadeguati: assenti	Presenza basamento in pietra: no
Stato della copertura: ottimo		

Elementi di pregio: no

Presenza di superfetazioni: si

Loggia realizzata in mattoncini e copertura in coppi posta sopra la porta d'ingresso dell'alloggio.

Edificio n. 22483

Tipologia:

N. alloggi:

edificio precario

Caratteristiche dimensionali ed usi

U.V. N°	H (m)	Superficie (m ²)	Volume (m ³)	Piani	Piani interr.	Uso prev.	Uso piano terra
10273	0	132.14	0.00	2.5	0	Residenza	Residenza
Totale:		132.14	0.00				

U.V. N°	H (m)	Superficie (m ²)	Volume (m ³)	Piani	Piani interr.	Uso prev.	Uso piano terra
10315	0	29.83	0.00	1.0	0	Garage	Garage
Totale:		161.98	0.00				

Giudizio di valore

Edificio	Integrità fisica	Valore dell'edificio
22298	con alcune manomissioni (con modifiche alle finiture e con corpi aggiunti)	Medio

Edificio	Integrità fisica	Valore dell'edificio
22483		

Comune di Montemurlo

Rilievo degli altri edifici di antico impianto

Scheda n°162

Utoe: 1

Descrizione:

Indirizzo: **PIAZZA M.P.CONTARDI 2**

VIA MONTALESE 386,388 Toponimo:

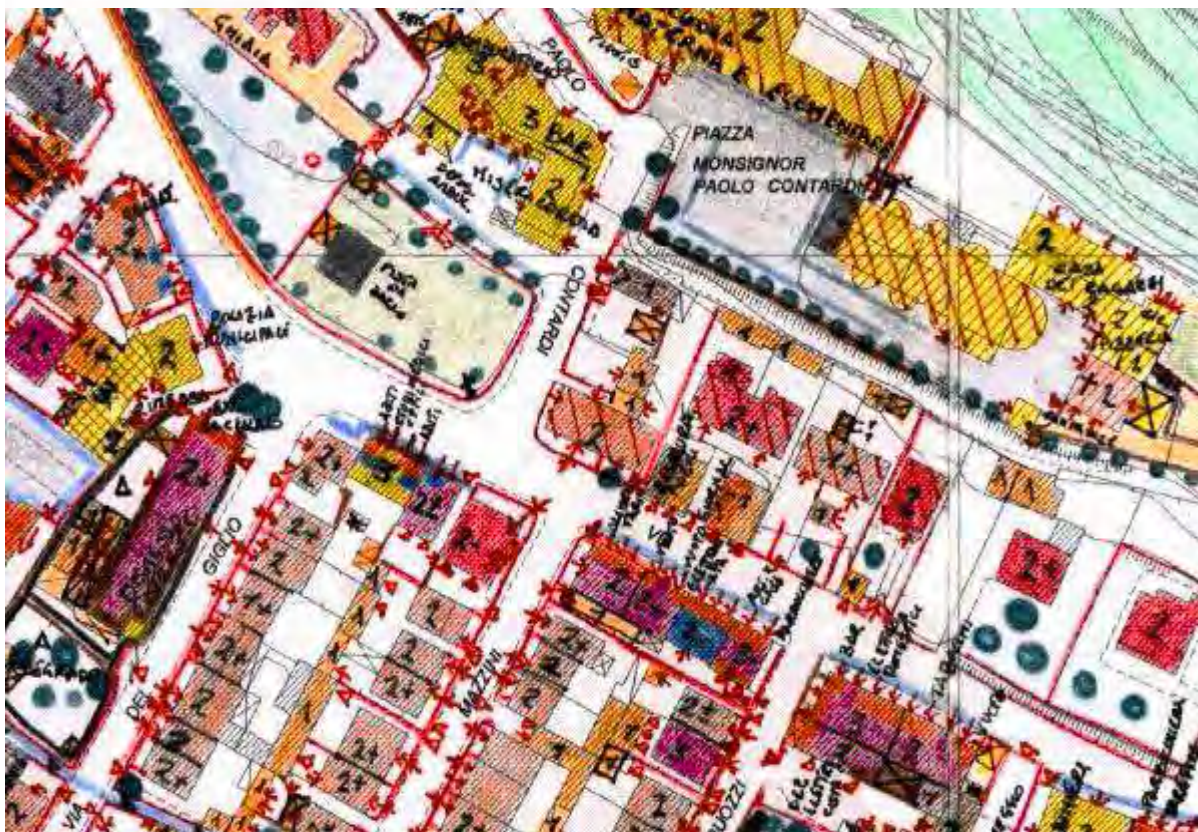
Data del rilievo: **27/12/2007**

Area totale: **213.36 m²**

Volume totale: **1280.19 m³ (stima)**



zone residenziali	elementi del suolo	altre indicazioni
edifici complessi ed aggregazioni di edifici mono	parcheggio pubblico	edifici dismessi
schiere singole e aggregate	verde pubblico attrezzato	edificio di interesse storico architettonico
ville e vilini	verde pubblico sportivo	sovrapposizione di funzioni
palazzine	parchi e giardini privati di pregio	percorsi pedonali e sentieri
case in linea	oro	accessi pedonali
case rurali	aree pavimentate	accessi carrabili
	aree semipermeabili e permeabili	numero di piani
	depositi a cielo aperto	cantieri
annessi	elementi vegetazionali	degrado ambientale e architettonico
annessi in muratura	alberature isolate o raggruppate a filari	restrizioni leggere
tetti	boschi e/o macchie	restrizioni in muratura
baracche		muri di pregio
zone non residenziali	acque	tabernacoli o similari
industrie ed artigianati	corsi d'acqua e laghi	
attrezzature commerciali	opere idrauliche	
servizi		
complessi direzionali	colture	
attrezzature ricreative	tipo di coltura	
distributori di carburanti		
edifici per attività agricole		



Rilievo urbano

Informazioni generali

Edifici appartenenti alla scheda: 22294
 Presenza giardino: no
 Pavimentazione pertinenza: porfido



Planimetria con numerazione degli edifici e dei punti di vista

FOTO N° 1748 (EDIFICIO 22294)



FOTO N° 1749 (EDIFICIO 22294)



FOTO N° 1750 (EDIFICIO 22294)



FOTO N° 1751 (EDIFICIO 22294)



FOTO N° 1752 (EDIFICIO 22294)



Descrizione morfologica e tipologica

Edificio n. 22294

Tipologia: palazzina

N. alloggi: 3

Caratteristiche architettoniche	Elementi incongrui	Paramento esterno
Presenza sottotetto: no	Infissi inadeguati: assenti	Paramento prevalente: intonaco
Presenza seminterrato: no	Dispositivi di oscuramento inadeguati: assenti	Colore intonaco: giallo
Tipo di copertura: a padiglione	Materiali di gronda inadeguati: assenti	Presenza basamento in pietra: no
Stato della copertura: buono		

Elementi di pregio: no

Presenza di superfetazioni: si

Tettino con travi e travetti in legno, cemento e copertura in coppi posto sopra la porta d'ingresso dell'alloggio situato al numero civico 2 di via Mons. Paolo Contardi; terrazzo a sbalzo realizzati in cemento e situato sul prospetto frontale dell'edificio.

Caratteristiche dimensionali ed usi

U.V. N°	H (m)	Superficie (m ²)	Volume (m ³)	Piani	Piani interr.	Uso prev.	Uso piano terra
10259	0	213.36	0.00	2.0	0	Residenza	Residenza
Totale:		213.36	0.00				

Giudizio di valore

Edificio	Integrità fisica	Valore dell'edificio
22294	con alcune manomissioni (con modifiche alle finiture e con corpi aggiunti)	Discreto

Comune di Montemurlo

Rilievo degli altri edifici di antico impianto

Scheda n°163

Utoe: 1

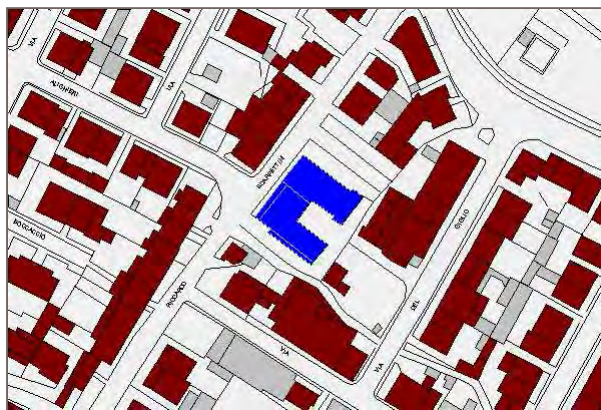
Descrizione:

Indirizzo: **VIA R.SCARPETTINI 17,19** Toponimo:

Data del rilievo: **28/1/2008**

Area totale: **676.23 m²**

Volume totale: **3955.99 m³ (stima)**





Rilievo urbano

Informazioni generali

Edifici appartenenti alla scheda: 3794
 Presenza giardino: no
 Pavimentazione pertinenza: in asfalto



Planimetria con numerazione degli edifici e dei punti di vista

FOTO N° 1753 (EDIFICIO 3794)



FOTO N° 1754 (EDIFICIO 3794)



FOTO N° 1755 (EDIFICIO 3794)



FOTO N° 1756 (EDIFICIO 3794)



Descrizione morfologica e tipologica

Edificio n. 3794

Tipologia: palazzina

N. alloggi: 0

Caratteristiche architettoniche	Elementi incongrui	Paramento esterno
Presenza sottotetto: si	Infissi inadeguati: alluminio	Paramento prevalente: intonaco
Presenza seminterrato: no	Dispositivi di oscuramento inadeguati: avvolgibili	Colore intonaco: bianco
Tipo di copertura: a falde	Materiali di gronda inadeguati: cemento	Presenza basamento in pietra: no
Stato della copertura: buono		

Elementi di pregio: no

Presenza di superfetazioni: no

Caratteristiche dimensionali ed usi

U.V. N°	H (m)	Superficie (m ²)	Volume (m ³)	Piani	Piani interr.	Uso prev.	Uso piano terra
1386	0	321.88	0.00	2.0	0	Complessi direzionali	Complessi direzionali
7061	0	33.80	0.00	1.0	0	Complessi direzionali	Complessi direzionali
7062	0	293.97	0.00	2.0	0	Complessi direzionali	Complessi direzionali
7063	0	26.58	0.00	2.0	0	Complessi direzionali	Complessi direzionali
Totale:		676.23	0.00				

Giudizio di valore

Edificio	Integrità fisica	Valore dell'edificio
3794	completamente manomesso	Scarso

Comune di Montemurlo

Rilievo degli altri edifici di antico impianto

Scheda n°164

Utoe: 1

Descrizione:

Indirizzo: **VIA DEL GIGLIO**

7,9,11,13,15,17,19,21,23,25 Toponimo:

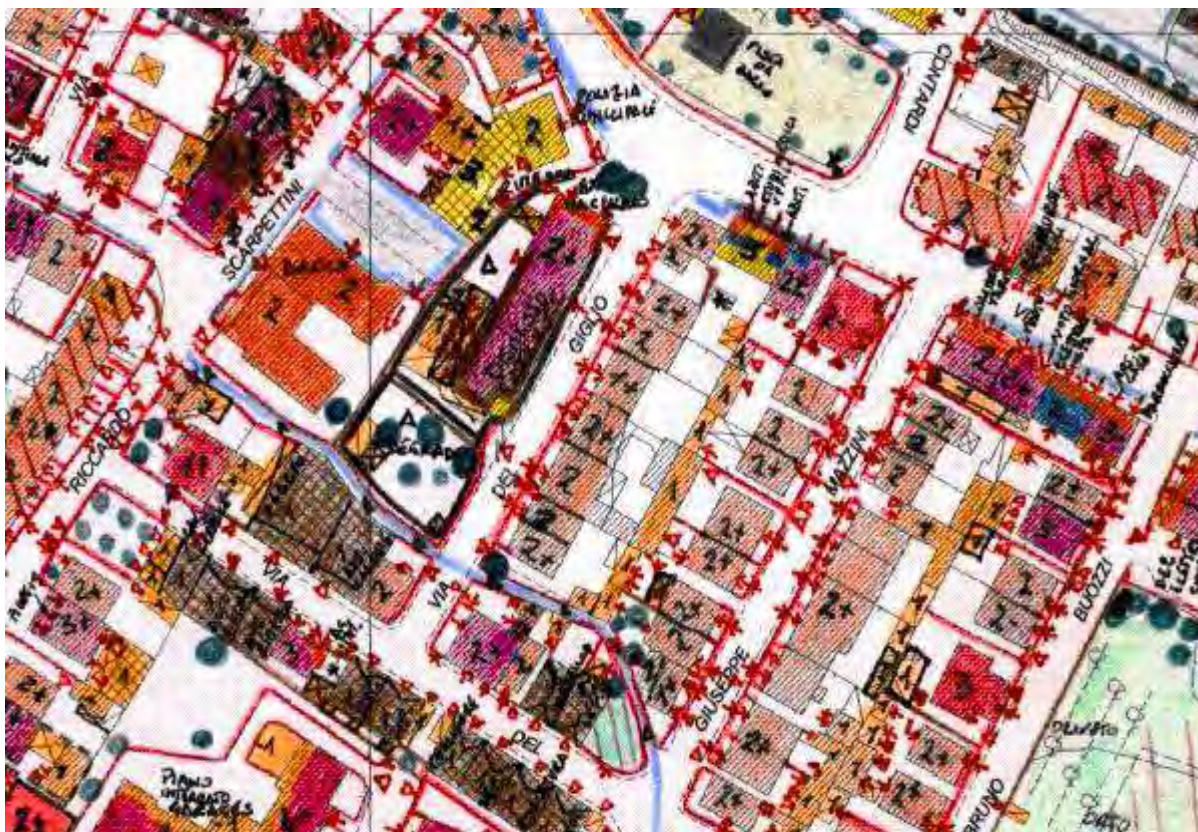
Data del rilievo: **19/12/2007**

Area totale: **715.02 m²**

Volume totale: **n.d.**



zone residenziali	elementi del suolo	altre indicazioni
edifici complessi ed aggregazioni di edifici mono	parcheggio pubblico	edifici dismessi
schiere singole e aggregate	verde pubblico attrezzato	edifici di interesse storico architettonico
ville e vilini	verde pubblico sportivo	sovrapposizione di funzioni
palazzine	parchi e giardini privati di pregio	percorsi pedonali e sentieri
case in linea	oro	accessi pedonali
case rurali	aree pavimentate	accessi carrabili
	aree semipermiabili e permeabili	numero di piani
	depositi a cielo aperto	cantieri
annessi		degrado ambientale e architettonico
annessi in muratura	elementi vegetazionali	rinzioni leggere
tetti	alberature isolate o raggruppate a filari	rinzioni in muratura
baracche	boschi e/o macchie	muri di pregio
		tabernacoli o similari
zone non residenziali		
industrie ed artigianato	acque	
attrezzature commerciali	corsi d'acqua e laghi	
servizi	opere idrauliche	
complessi direzionali		
attrezzature ricreative	colture	
distributori di carburanti	tipo di coltura	
edifici per attività agricole		



Rilievo urbano

Informazioni generali

Edifici appartenenti alla scheda: 3852

Presenza giardino: no

Pavimentazione pertinenza: gres



Planimetria con numerazione degli edifici e dei punti di vista

FOTO N° 1762 (EDIFICIO 3852)



FOTO N° 1763 (EDIFICIO 3852)



FOTO N° 1764 (EDIFICIO 3852)



FOTO N° 1765 (EDIFICIO 3852)



FOTO N° 1766 (EDIFICIO 3852)



FOTO N° 1767 (EDIFICIO 3852)



FOTO N° 1768 (EDIFICIO 3852)



FOTO N° 1769 (EDIFICIO 3852)



FOTO N° 1770 (EDIFICIO 3852)



FOTO N° 1771 (EDIFICIO 3852)



Descrizione morfologica e tipologica

Edificio n. 3852

Tipologia: schiera

N. alloggi: 8

Caratteristiche architettoniche	Elementi incongrui	Paramento esterno
Presenza sottotetto: si	Infissi inadeguati: assenti	Paramento prevalente: intonaco
Presenza seminterrato: no	Dispositivi di oscuramento inadeguati: avvolgibili	Colore intonaco: bianco
Tipo di copertura: a capanna	Materiali di gronda inadeguati: assenti	Presenza basamento in pietra: no
Stato della copertura: buono		

Elementi di pregio: no

Presenza di superfetazioni: si

L'edificio con numero civico 9 è completamente manomesso a differenza degli altri edifici che sono stati conservati nelle loro caratteristiche.

Caratteristiche dimensionali ed usi

U.V. N°	H (m)	Superficie (m ²)	Volume (m ³)	Piani	Piani interr.	Uso prev.	Uso piano terra
1411	0	88.62	0.00	2.5	0	Residenza	Residenza
1445	0	26.36	0.00	0.0	0	Residenza	
7044	0	87.23	0.00	2.0	0	Residenza	Residenza
7045	0	100.55	0.00	1.5	0	Residenza	Residenza
7046	0	46.36	0.00	2.0	0	Residenza	Residenza
7047	0	55.68	0.00	2.5	0	Residenza	residenza,garage
7048	0	155.37	0.00	2.0	0	Residenza	residenza,garage
7049	0	63.19	0.00	2.0	0	Residenza	Residenza
7050	0	91.65	0.00	2.5	0	Residenza	Residenza
Totale:							
		715.02	0.00				

Giudizio di valore

Edificio	Integrità fisica	Valore dell'edificio
3852	con rilevanti manomissioni (con modifiche sugli elementi strutturali e all'impianto distributivo)	Medio

Comune di Montemurlo

Rilievo degli altri edifici di antico impianto

Scheda n°166

Utoe: 1

Descrizione:

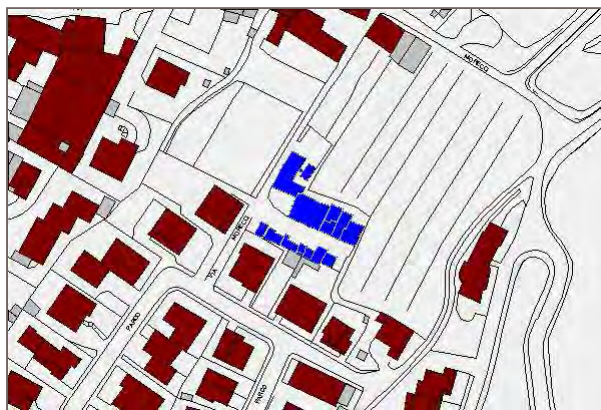
Indirizzo: **VIA MORECCI**

98,100,102,104,106,108,110 Toponimo:

Data del rilievo: **24/1/2008**

Area totale: **512.16 m²**

Volume totale: **n.d.**



zone residenziali	elementi del suolo	altre indicazioni
edifici complessi ed aggregazioni di edifici mono	parcheggio pubblico	edifici dismessi
schiere singole e aggregate	verde pubblico attrezzato	edificio di interesse storico architettonico
ville e vilini	verde pubblico sportivo	sovrapposizione di funzioni
palazzine	parchi e giardini privati di pregio	percorsi pedonali e sentieri
case in linea	oro	accessi pedonali
case rurali	aree pavimentate	accessi carrabili
	aree semipermeabili e permeabili	numero di piani
	depositi a cielo aperto	cantieri
annessi		degrado ambientale e architettonico
annessi in muratura	elementi vegetazionali	recinzioni leggere
tetti	alberature isolate o raggruppate a filari	recinzioni in muratura
baracche	boschi e/o macchie	muri di pregio
		tabernacoli o similari
zone non residenziali	acque	
industrie ed artigianati	corsi d'acqua e laghi	
attrezzature commerciali	opere idrauliche	
servizi		
complessi direzionali	culture	
attrezzature ricreative	tipo di coltura	
distributori di carburanti		
edifici per attività agricole		



Rilievo urbano

Informazioni generali

Edifici appartenenti alla scheda: 2401,22488,22486,22251,2276,22487

Presenza giardino: no

Pavimentazione pertinenza: cemento



Planimetria con numerazione degli edifici e dei punti di vista

FOTO N° 1785 (EDIFICIO 2276)



FOTO N° 1786 (EDIFICIO 2276)



FOTO N° 1787 (EDIFICIO 2276)



FOTO N° 1788 (EDIFICIO 2276)



FOTO N° 1789 (EDIFICIO 2276)



FOTO N° 1790 (EDIFICIO 2276)



FOTO N° 1791 (EDIFICIO 2276)



FOTO N° 1795 (EDIFICIO 2401)



FOTO N° 1792 (EDIFICIO 22251)



FOTO N° 1796 (EDIFICIO 22251)



FOTO N° 1793 (EDIFICIO 22486)



FOTO N° 1794 (EDIFICIO 22487)



Descrizione morfologica e tipologica

Edificio n. 2401

Tipologia:
N. alloggi:
edificio precario

Edificio n. 22488

Tipologia: altro
N. alloggi: 0

Caratteristiche architettoniche	Elementi incongrui	Paramento esterno
Presenza sottotetto: no	Infissi inadeguati:	Paramento prevalente: intonaco
Presenza seminterrato: no	Dispositivi di oscuramento inadeguati:	Colore intonaco: bianco
Tipo di copertura: piana	Materiali di gronda inadeguati:	Presenza basamento in pietra: no
Stato della copertura: buono		

Elementi di pregio: no

Presenza di superfetazioni:

Edificio n. 22486

Tipologia:
N. alloggi:
edificio precario

Edificio n. 22251

Tipologia: schiera
N. alloggi: 1

Caratteristiche architettoniche	Elementi incongrui	Paramento esterno
Presenza sottotetto: no	Infissi inadeguati: assenti	Paramento prevalente: intonaco
Presenza seminterrato: no	Dispositivi di oscuramento inadeguati: assenti	Colore intonaco: bianco
Tipo di copertura: a capanna	Materiali di gronda inadeguati: cemento	Presenza basamento in pietra: no
Stato della copertura: buono		

Elementi di pregio: no

Presenza di superfetazioni:

Edificio n. 2276

Tipologia: schiera rifusa
N. alloggi: 5

Caratteristiche architettoniche	Elementi incongrui	Paramento esterno
Presenza sottotetto: no	Infissi inadeguati: alluminio	Paramento prevalente: intonaco
Presenza seminterrato: no	Dispositivi di oscuramento inadeguati: persiane in alluminio	Colore intonaco: bianco

Tipo di copertura: a falde	Materiali di gronda inadeguati: travetti di cemento e tavelle	Presenza basamento in pietra: si
Stato della copertura: discreto		

Elementi di pregio: no

Presenza di superfetazioni:

Edificio n. 22487

Tipologia: altro

N. alloggi:

Caratteristiche architettoniche	Elementi incongrui	Paramento esterno
Presenza sottotetto: no	Infissi inadeguati: ferro	Paramento prevalente: rivestimento lapideo
Presenza seminterrato: no	Dispositivi di oscuramento inadeguati:	Colore intonaco:
Tipo di copertura: a falde	Materiali di gronda inadeguati:	Presenza basamento in pietra: no
Stato della copertura: pessimo		

Elementi di pregio: no

Presenza di superfetazioni:

Caratteristiche dimensionali ed usi

U.V. N°	H (m)	Superficie (m ²)	Volume (m ³)	Piani	Piani interr.	Uso prev.	Uso piano terra
9762	0	8.37	0.00	0.0	0	Baracca	
9766	0	24.78	0.00	1.0	0	Garage	
9905	0	19.69	0.00	1.0	0	Garage	
11218	0	11.64	0.00	1.0	0	Baracca	Baracca
11561	0	2.76	0.00	0.0	0	Baracca	
Totale:		67.24	0.00				

U.V. N°	H (m)	Superficie (m ²)	Volume (m ³)	Piani	Piani interr.	Uso prev.	Uso piano terra
8963	0	19.93	0.00	1.0	0	Annesso	Annesso
Totale:		87.16	0.00				

U.V. N°	H (m)	Superficie (m ²)	Volume (m ³)	Piani	Piani interr.	Uso prev.	Uso piano terra
9729	0	15.48	0.00	0.0	0	Tettoia	
Totale:		102.65	0.00				

U.V. N°	H (m)	Superficie (m ²)	Volume (m ³)	Piani	Piani interr.	Uso prev.	Uso piano terra
9895	0	106.64	0.00	2.0	0	Residenza	Industria e artigianato,Residenza
Totale:		209.28	0.00				

U.V. N°	H (m)	Superficie (m ²)	Volume (m ³)	Piani	Piani interr.	Uso prev.	Uso piano terra
8989	0	121.09	0.00	2.0	0	Residenza	Residenza
11219	0	27.72	0.00	2.0	0	Residenza	Residenza
11220	0	25.18	0.00	2.0	0	Residenza	Residenza
11221	0	34.42	0.00	3.0	0	Residenza	Residenza

11222	0	47.88	0.00	2.0	0	Residenza	Residenza
Totale:		465.57	0.00				

U.V. N°	H (m)	Superficie (m ²)	Volume (m ³)	Piani	Piani interr.	Uso prev.	Uso piano terra
9740	0	23.67	0.00	0.0	0	Annesso	
9749	0	22.92	0.00	0.0	0	Annesso	
Totale:		512.16	0.00				

Giudizio di valore

Edificio	Integrità fisica	Valore dell'edificio
2401		

Edificio	Integrità fisica	Valore dell'edificio
22488	con rilevanti manomissioni (con modifiche sugli elementi strutturali e all'impianto distributivo)	Scarso

Edificio	Integrità fisica	Valore dell'edificio
22486		

Edificio	Integrità fisica	Valore dell'edificio
22251	con rilevanti manomissioni (con modifiche sugli elementi strutturali e all'impianto distributivo)	Scarso

Edificio	Integrità fisica	Valore dell'edificio
2276	con rilevanti manomissioni (con modifiche sugli elementi strutturali e all'impianto distributivo)	Scarso

Edificio	Integrità fisica	Valore dell'edificio
22487	con rilevanti manomissioni (con modifiche sugli elementi strutturali e all'impianto distributivo)	Scarso

Comune di Montemurlo

Rilievo degli altri edifici di antico impianto

Scheda n°167

Utoe: 1

Descrizione:

Indirizzo: **nessun indirizzo associato**

Toponimo:

Data del rilievo: **14/1/2008**

Area totale: **239.10 m²**

Volume totale: **n.d.**



zone residenziali	elementi del suolo	altre indicazioni
edifici complessi ed aggregazioni di edifici mono	parcheggio pubblico	edifici dismessi
schiere singole e aggregate	verde pubblico attrezzato	edificio di interesse storico architettonico
ville e vilini	verde pubblico sportivo	sovrapposizione di funzioni
palazzine	parchi e giardini privati di pregio	percorsi pedonali e sentieri
case in linea	oro	accessi pedonali
case rurali	aree pavimentate	accessi carrabili
	aree semipermeabili e permeabili	numero di piani
	depositi a cielo aperto	cantieri
annessi		degrado ambientale e architettonico
annessi in muratura	elementi vegetazionali	recinzioni leggere
tetti	alberature isolate o raggruppate a filari	recinzioni in muratura
baracche	boschi e/o macchie	muri di pregio
		tabernacoli o similari
zone non residenziali		
industrie ed artigianati	acque	
attrezzature commerciali	corsi d'acqua e laghi	
servizi	opere idrauliche	
complessi direzionali		
attrezzature ricreative	colture	
distributori di carburanti	tipo di coltura	
edifici per attività agricole		



Rilievo urbano

Informazioni generali

Edifici appartenenti alla scheda: 21798,22490,22491,22489

Presenza giardino: si

Pavimentazione pertinenza: terra battuta



Planimetria con numerazione degli edifici e dei punti di vista

FOTO N° 1797 (EDIFICIO 21798)



FOTO N° 1798 (EDIFICIO 21798)



FOTO N° 1799 (EDIFICIO 21798)



FOTO N° 1800 (EDIFICIO 21798)



Descrizione morfologica e tipologica

Edificio n. 21798

Tipologia: casa rurale

N. alloggi: 1

Caratteristiche architettoniche	Elementi incongrui	Paramento esterno
Presenza sottotetto: si	Infissi inadeguati: assenti	Paramento prevalente: rivestimento lapideo
Presenza seminterrato: no	Dispositivi di oscuramento inadeguati: assenti	Colore intonaco:
Tipo di copertura: a capanna	Materiali di gronda inadeguati: assenti	Presenza basamento in pietra:
Stato della copertura: discreto		

Elementi di pregio: no

Presenza di superfetazioni: no

Edificio n. 22490

Tipologia:

N. alloggi:
edificio precario

Edificio n. 22491

Tipologia:

N. alloggi:
edificio precario

Edificio n. 22489

Tipologia:

N. alloggi:
edificio precario

Caratteristiche dimensionali ed usi

U.V. N°	H (m)	Superficie (m ²)	Volume (m ³)	Piani	Piani interr.	Uso prev.	Uso piano terra
2002	0	166.39	0.00	2.5	0	Residenza	Residenza
2016	0	28.15	0.00	1.0	0	Annesso	Annesso
Totale:		194.53	0.00				

U.V. N°	H (m)	Superficie (m ²)	Volume (m ³)	Piani	Piani interr.	Uso prev.	Uso piano terra
2005	0	8.72	0.00	0.0	0	Baracca	
Totale:		203.26	0.00				

U.V. N°	H (m)	Superficie (m ²)	Volume (m ³)	Piani	Piani interr.	Uso prev.	Uso piano terra
2007	0	9.44	0.00	0.0	0	Baracca	
Totale:		212.70	0.00				

U.V. N°	H (m)	Superficie (m ²)	Volume (m ³)	Piani	Piani interr.	Uso prev.	Uso piano terra
6934	0	26.40	0.00	0.0	0	Baracca	
Totale:		239.10	0.00				

Giudizio di valore

Edificio	Integrità fisica	Valore dell'edificio
21798	mediamente conservato (occorrente di manutenzione ordinaria e straordinaria)	Medio

Edificio	Integrità fisica	Valore dell'edificio
22490		

Edificio	Integrità fisica	Valore dell'edificio
22491		

Edificio	Integrità fisica	Valore dell'edificio
22489		

Comune di Montemurlo

Rilievo degli altri edifici di antico impianto

Scheda n°168

Utoe: 1

Descrizione:

Indirizzo: **VIA R.SCARPETTINI**

76,78,80,82,84,86,88 Toponimo:

Data del rilievo: **10/12/2007**

Area totale: **691.03 m²**

Volume totale: **n.d.**



zone residenziali	elementi del suolo	altre indicazioni
edifici complessi ed aggregazioni di edifici mono	parcheggio pubblico	edifici dismessi
schiere singole e aggregate	verde pubblico attrezzato	edifici di interesse storico architettonico
ville e vilini	verde pubblico sportivo	sovrapposizione di funzioni
palazzine	parchi e giardini privati di pregio	percorsi pedonali e sentieri
case in linea	oro	accessi pedonali
case rurali	aree pavimentate	accessi carrabili
	aree semipermeabili e permeabili	numero di piani
	depositi a cielo aperto	cantieri
annessi		degrado ambientale e architettonico
annessi in muratura	elementi vegetazionali	recinzioni leggere
tetti	alberature isolate o raggruppate a filari	recinzioni in muratura
baracche	boschi e/o macchie	muri di pregio
		tabernacoli o similari
zone non residenziali		
industrie ed artigianati	acque	
attrezzature commerciali	corsi d'acqua e laghi	
servizi	opere idrauliche	
complessi direzionali		
attrezzature ricreative	culture	
distributori di carburanti	tipo di coltura	
edifici per attività agricole		



Rilievo urbano

Informazioni generali

Edifici appartenenti alla scheda: 4640,22495,22494,22496

Presenza giardino: si

Pavimentazione pertinenza: gres



Planimetria con numerazione degli edifici e dei punti di vista

FOTO N° 1808 (EDIFICIO 4640)



FOTO N° 1809 (EDIFICIO 4640)



FOTO N° 1810 (EDIFICIO 4640)



FOTO N° 1811 (EDIFICIO 4640)



FOTO N° 1812 (EDIFICIO 4640)



FOTO N° 1813 (EDIFICIO 4640)



FOTO N° 1814 (EDIFICIO 4640)



FOTO N° 1815 (EDIFICIO 4640)



FOTO N° 1816 (EDIFICIO 4640)



FOTO N° 1806 (EDIFICIO 22494)



FOTO N° 1807 (EDIFICIO 22494)



Descrizione morfologica e tipologica

Edificio n. 4640

Tipologia: schiera

N. alloggi: 5

Caratteristiche architettoniche	Elementi incongrui	Paramento esterno
Presenza sottotetto: si	Infissi inadeguati: alluminio	Paramento prevalente: intonaco
Presenza seminterrato: no	Dispositivi di oscuramento inadeguati: assenti	Colore intonaco: bianco
Tipo di copertura: a capanna	Materiali di gronda inadeguati: assenti	Presenza basamento in pietra: no
Stato della copertura: buono		

Elementi di pregio: no

Presenza di superfetazioni: si

Sul retro sono presenti strutture aggiunte in muratura e edifici precari.

Edificio n. 22495

Tipologia: altro

N. alloggi:

Caratteristiche architettoniche	Elementi incongrui	Paramento esterno
Presenza sottotetto:	Infissi inadeguati:	Paramento prevalente:
Presenza seminterrato:	Dispositivi di oscuramento inadeguati:	Colore intonaco:
Tipo di copertura: a falde	Materiali di gronda inadeguati:	Presenza basamento in pietra:
Stato della copertura:		

Elementi di pregio:

Presenza di superfetazioni: si

Edificio n. 22494

Tipologia: schiera

N. alloggi: 2

Caratteristiche architettoniche	Elementi incongrui	Paramento esterno
Presenza sottotetto: no	Infissi inadeguati: assenti	Paramento prevalente: intonaco
Presenza seminterrato: no	Dispositivi di oscuramento inadeguati: assenti	Colore intonaco: giallo
Tipo di copertura: a capanna	Materiali di gronda inadeguati: assenti	Presenza basamento in pietra: no
Stato della copertura: buono		

Elementi di pregio: no

Presenza di superfetazioni: si

Sono visibili modifiche di prospetto riguardanti la realizzazione di tettoie sulla facciata laterale e tergale. E' stato fatto un ampliamento della sagoma del terrazzo presente sulla facciata frontale.

Edificio n. 22496

Tipologia:
N. alloggi:
 edificio precario

Caratteristiche dimensionali ed usi

U.V. N°	H (m)	Superficie (m ²)	Volume (m ³)	Piani	Piani interr.	Uso prev.	Uso piano terra
7223	0	134.19	0.00	2.5	0	Residenza	Residenza
7224	0	70.76	0.00	2.5	0	Residenza	Residenza
7225	0	77.44	0.00	2.5	0	Residenza	Residenza
7226	0	89.19	0.00	2.5	0	Residenza	Residenza
7227	0	101.77	0.00	2.5	1	Residenza	Residenza
Totale:		473.36	0.00				

U.V. N°	H (m)	Superficie (m ²)	Volume (m ³)	Piani	Piani interr.	Uso prev.	Uso piano terra
2185	0	35.91	0.00	1.0	0	Annesso	Annesso
Totale:		509.27	0.00				

U.V. N°	H (m)	Superficie (m ²)	Volume (m ³)	Piani	Piani interr.	Uso prev.	Uso piano terra
2188	0	86.84	0.00	2.0	0	Residenza	Residenza
Totale:		596.11	0.00				

U.V. N°	H (m)	Superficie (m ²)	Volume (m ³)	Piani	Piani interr.	Uso prev.	Uso piano terra
1635	0	31.40	0.00	0.0	0	Baracca	
2193	0	33.11	0.00	0.0	0	Baracca	
2202	0	30.41	0.00	0.0	0	Baracca	
Totale:		691.03	0.00				

Giudizio di valore

Edificio	Integrità fisica	Valore dell'edificio
4640	mediamente conservato (occorrente di manutenzione ordinaria e straordinaria)	Discreto

Edificio	Integrità fisica	Valore dell'edificio
22495	mediamente conservato (occorrente di manutenzione ordinaria e straordinaria)	Scarso

Edificio	Integrità fisica	Valore dell'edificio
22494	con alcune manomissioni (con modifiche alle finiture e con corpi aggiunti)	Discreto

Edificio	Integrità fisica	Valore dell'edificio
22496		

Comune di Montemurlo

Rilievo degli altri edifici di antico impianto

Scheda n°169

Utoe: 1

Descrizione:

Indirizzo: **VIA R.SCARPETTINI 56** Toponimo:

Data del rilievo: **12/12/2007**

Area totale: **150.08 m²**

Volume totale: **812.41 m³ (stima)**



zone residenziali	elementi del suolo	altre indicazioni
edifici complessi ed aggregazioni di edifici mono	parcheggio pubblico	edifici dismessi
schiere singole e aggregate	verde pubblico attrezzato	edificio di interesse storico architettonico
ville e vilini	verde pubblico sportivo	sovrapposizione di funzioni
palazzine	parchi e giardini privati di pregio	percorsi pedonali e sentieri
case in linea	oro	accessi pedonali
case rurali	aree pavimentate	accessi carrabili
	aree semipermeabili e permeabili	numero di piani
	depositi a cielo aperto	cantieri
annessi		degrado ambientale e architettonico
annessi in muratura	elementi vegetazionali	recinzioni leggere
taccuini	alberature isolate o raggruppate a filari	recinzioni in muratura
baracche	boschi e/o macchie	muri di pregio
		tabernacoli o similari
zone non residenziali	acque	
industrie ed artigianati	corsi d'acqua e laghi	
attrezzature commerciali	opere idrauliche	
servizi		
complessi direzionali	colture	
attrezzature ricreative	tipo di coltura	
distributori di carburanti		
edifici per attività agricole		



Rilievo urbano

Informazioni generali

Edifici appartenenti alla scheda: 4288

Presenza giardino: no

Pavimentazione pertinenza: porfido



Planimetria con numerazione degli edifici e dei punti di vista

FOTO N° 1821 (EDIFICIO 4288)



FOTO N° 1822 (EDIFICIO 4288)



FOTO N° 1823 (EDIFICIO 4288)



Descrizione morfologica e tipologica

Edificio n. 4288

Tipologia: villa o villino

N. alloggi: 3

Caratteristiche architettoniche	Elementi incongrui	Paramento esterno
Presenza sottotetto: no	Infissi inadeguati: assenti	Paramento prevalente: intonaco
Presenza seminterrato: no	Dispositivi di oscuramento inadeguati: assenti	Colore intonaco: bianco
Tipo di copertura: a padiglione	Materiali di gronda inadeguati: travetti di cemento e tavelle	Presenza basamento in pietra: no
Stato della copertura: buono		

Elementi di pregio: no

Presenza di superfetazioni: si

Scala esterna relizzata in cemento necessaria per il raggiungimento degli alloggi posti al piano primo dell'edificio.

Caratteristiche dimensionali ed usi

U.V. N°	H (m)	Superficie (m ²)	Volume (m ³)	Piani	Piani interr.	Uso prev.	Uso piano terra
1518	0	120.72	0.00	2.0	0	Residenza	Residenza
7206	0	29.37	0.00	1.0	0	Garage	Garage
Totale:		150.08	0.00				

Giudizio di valore

Edificio	Integrità fisica	Valore dell'edificio
4288	con alcune manomissioni (con modifiche alle finiture e con corpi aggiunti)	Scarso

Comune di Montemurlo

Rilievo degli altri edifici di antico impianto

Scheda n°170

Utoe: 1

Descrizione:

Indirizzo: **VIA R.SCARPETTINI 58** Toponimo:

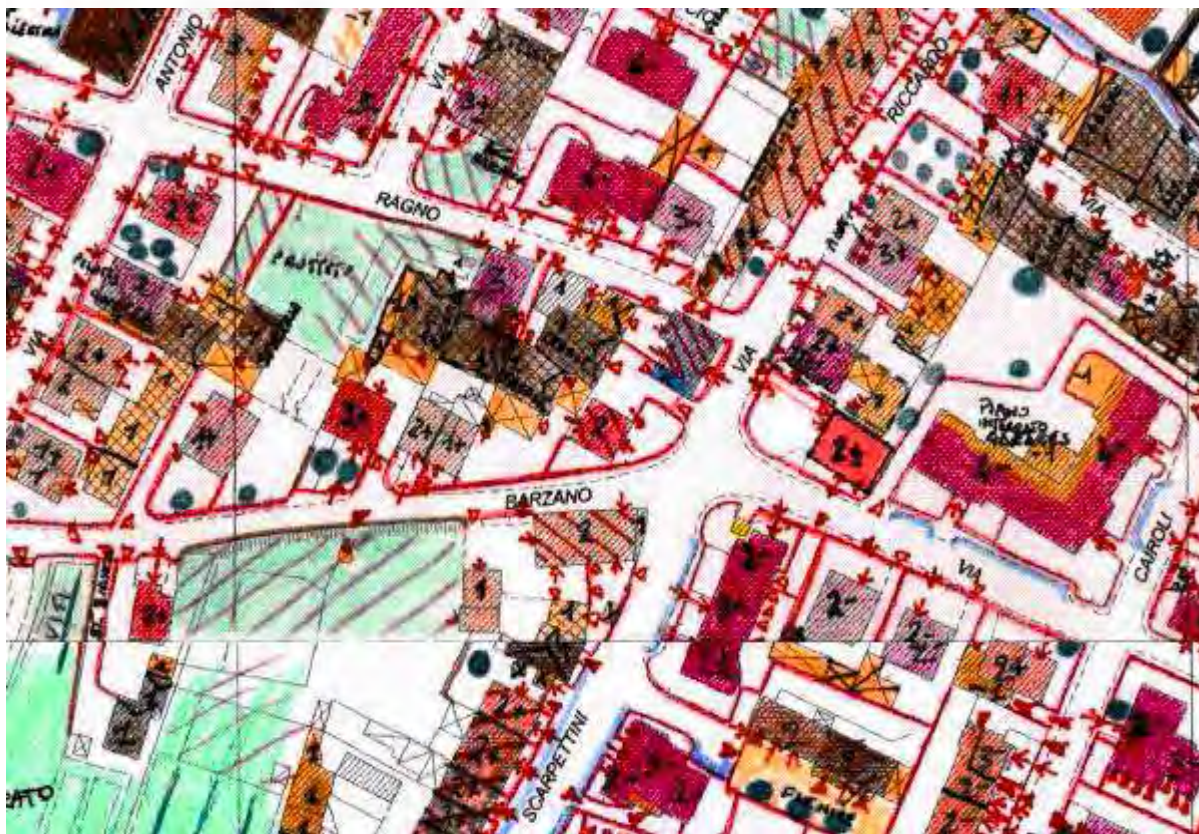
Data del rilievo: **12/12/2007**

Area totale: **93.28 m²**

Volume totale: **699.60 m³ (stima)**



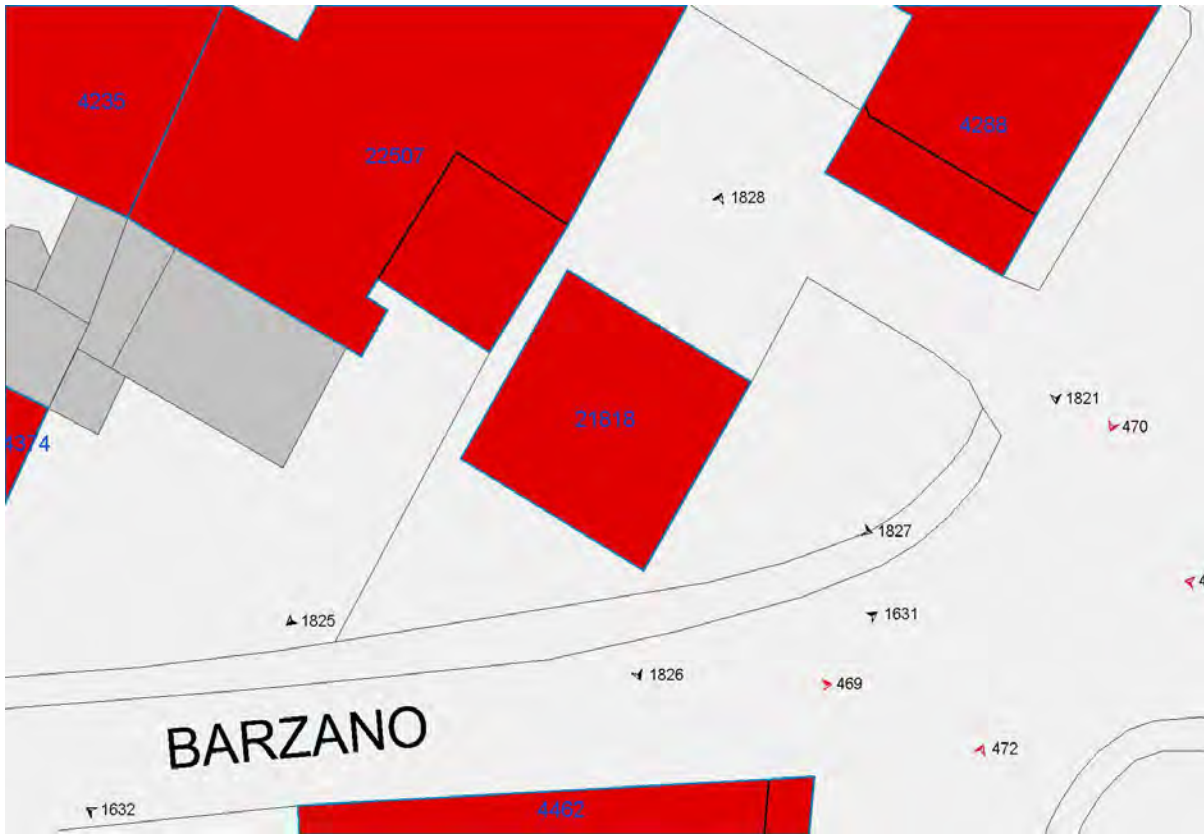
zone residenziali	elementi del suolo	altre indicazioni
edifici complessi ed aggregazioni di edifici mono	parcheggio pubblico	edifici dismessi
schiere singole e aggregate	verde pubblico attrezzato	edificio di interesse storico architettonico
ville e vilini	verde pubblico sportivo	sovrapposizione di funzioni
palazzine	parchi e giardini privati di pregio	percorsi pedonali e sentieri
case in linea	oro	accessi pedonali
case rurali	aree pavimentate	accessi carrabili
	aree semipermeabili e permeabili	numero di piani
	depositi a cielo aperto	cantieri
annessi		degrado ambientale e architettonico
annessi in muratura	elementi vegetazionali	restrizioni leggere
taccuini	alberature isolate o raggruppate a filari	restrizioni in muratura
baracche	boschi e/o macchie	muri di pregio
		tabernacoli o similari
zone non residenziali	acque	
industrie ed artigianati	corsi d'acqua e laghi	
attrezzature commerciali	opere idrauliche	
servizi		
complessi direzionali	colture	
attrezzature ricettive	tipo di coltura	
distributori di carburanti		
edifici per attività agricole		



Rilievo urbano

Informazioni generali

Edifici appartenenti alla scheda: 21818
 Presenza giardino: si
 Pavimentazione pertinenza: porfido



Planimetria con numerazione degli edifici e dei punti di vista

FOTO N° 1825 (EDIFICIO 21818)



FOTO N° 1826 (EDIFICIO 21818)



FOTO N° 1827 (EDIFICIO 21818)



FOTO N° 1828 (EDIFICIO 21818)



Descrizione morfologica e tipologica

Edificio n. 21818

Tipologia: villa o villino

N. alloggi: 2

Caratteristiche architettoniche	Elementi incongrui	Paramento esterno
Presenza sottotetto: si	Infissi inadeguati: alluminio	Paramento prevalente: rivestimento lapideo
Presenza seminterrato: no	Dispositivi di oscuramento inadeguati: avvolgibili	Colore intonaco:
Tipo di copertura: a padiglione	Materiali di gronda inadeguati: cemento	Presenza basamento in pietra:
Stato della copertura: buono		

Elementi di pregio: no

Presenza di superfetazioni: no

Caratteristiche dimensionali ed usi

U.V. N°	H (m)	Superficie (m ²)	Volume (m ³)	Piani	Piani interr.	Uso prev.	Uso piano terra
2141	0	93.28	0.00	2.5	0	Residenza	Residenza
Totale:							
		93.28	0.00				

Giudizio di valore

Edificio	Integrità fisica	Valore dell'edificio
21818	con alcune manomissioni (con modifiche alle finiture e con corpi aggiunti)	Scarso

PIANO OPERATIVO



Comune di Montemurlo
Provincia di Prato

PO

novembre 2018

QC - quadro conoscitivo

**Schede di Rilievo degli altri edifici
di antico impianto**

QC 02

VOLUME

4

(schede 171-210)

Sindaco

Mauro Lorenzini

Assessore all' Urbanistica

Giorgio Perruccio

Responsabile del procedimento

Giacomo Dardi

Garante dell' Informazione e Partecipazione

Sara Tintori

Gruppo di progetto

Daniela Campolmi

responsabile Urbanistica

Maria Grazia La Porta

responsabile Pianificazione intermedia

Sara Pescioni

Luca Agostini

Consulenti

Aspetti ambientali - VAS

Andrea Giraldi

Sistema informativo

Idp progetti gis

Aspetti socio-economici

Mauro Lombardi

Marika Macchi

Annalisa Tonarelli

Aspetti geologici

Gaddo Mannori

Ferruccio Capecchi

Alessandra Mucci

Aspetti idraulici

Davide Settesoldi

Contribuiti di settore

Settore edilizia privata -SUAP

Sandra Vannucci

Claudia Baroncelli

Cristiano Nastasi



Schede di Rilievo degli altri edifici di antico impianto

NR Scheda	Toponimo/Indirizzo
8	Via Bicchieraia, 96
9	Via Piave, 15
12	Via B.Pieratti, 1
14	Via Montalese, 723
15	Via B.Pieratti, 2
17	Via Montalese, 568
20	Via Casini, 26
21	Via G.Verdi, 20
22	Via B.Pieratti, 82
23	Via B.Pieratti, 88
24	Via G.Deledda, 2
25	Via Catalani, 1
26	Via Catalani, 4
28	Via Casini, 22
29	Via Tanaro
31	Via Fornacelle, 34
32	Via Fornacelle, 90
34	Via Casini, 8
35	Via Fornacelle, 100
36	Via Montegrappa, 35/1
39	Via della Casetta, 54
40	Via della Casetta, 52
41	Via Piave, 3
42	Via Morecci, 39
45	Via Cicignano, 23
48	Via Montalese, 717
49	Via Freccioni
51	Via B.Pieratti, 61
52	Via Montalese, 699
57	Via Montalese, 504
58	Piazza Castello, 32
59	Via Fornacelle, 48
60	Via Fornacelle, 74
62	Via degli Ortacci, 1
64	Via Fornacelle, 99
65	Via Fornacelle, 85
66	Via Freccioni
67	Via Fornacelle, 29
68	Via Fornacelle, 25
69	Via Fornacelle, 19
70	Via Fornacelle, 89
72	Via Fornacelle, 33

73	Via Torino, 10
74	Via Adige, 6
75	Via Adige, 8
76	Via Adige, 18
79	Via Fornacelle, 13
80	Via Morecci, 82
82	Podere Casone
83	Via Bagnolo di Sopra, 69
84	Via B.Pieratti, 84
85	Via Bagnolo di Sopra, 12
86	Via E.Fermi, 3
87	Via Morecci, 46
88	Via Fornacelle, 15
89	Via Adige,17
91	Via Adige, 1
92	Via Adige, 9
93	Via Morecci, 63
94	Via della Rocca, 22
95	Via Torino, 4
96	Via Adige, 2
97	Via Casini, 72
98	Via Casini, 40
99	Via Casini, 50
100	Via Cagliari, 20
101	Via Fornacelle, 41
102	Via Morecci, 62
103	Via Casini
104	Via Casini, 70
105	Via Casini, 34
106	Via Barzano, 53
109	Piazza Castello, 16
110	Piazza M.P.Contardi (Chiesa Sacro Cuore)
111	Via I.Badioli, 42
112	Via Barzano, 11
113	Via Udine, 80
114	Via G.Matteotti, 5
115	Via Casini
116	Via Indipendenza, 8
117	Via G.Mazzini, 4
120	Via G.Mazzini, 5
122	Via G.Mazzini, 8
123	Via G.Mazzini, 16
124	Via Matteotti, 37
125	Via Matteotti, 11
126	Via G.Mazzini, 13
127	Via G.Mazzini, 22

128	Via G.Mazzini, 27
129	Via del Lavoro, 25
132	Via Iseo, 2
133	Via Barzano, 72
134	Via Barzano, 3
135	Via Barzano 116
137	Via R.Scarpettini, 73
138	Via Barzano, 148
139	Via Fornacelle, 5
140	Via Montegrappa, 57
141	Via Barzano, 67
142	Via della Rocca, 14
144	Via del Parco, 93
145	Via Barzano, 67
146	Piazza Castello, 5
147	Via Montalese, 452
149	Via Montalese, 434
150	Via Montalese, 424
151	Piazza M.P.Contardi, 3
152	Via Montalese, 449
153	Via del Parco, 67
154	Via R.Scarpettini, 4
155	Via R.Scarpettini, 93
156	Piazza M.P.Contardi, 6
157	Via R.Scarpettini, 12
158	Via Montalese, 380
159	Via D.Alighieri, 83
160	Via Montalese, 372
161	Via Montalese, 368
162	Via Montalese, 386
163	Via R.Scarpettini, 17
164	Via del Giglio, 7
166	Via Morecci, 98
167	Via Selvavecchia
168	Via R.Scarpettini, 76
169	Via R.Scarpettini, 56
170	Via R.Scarpettini, 58
171	Via Montalese, 470
172	Via Montalese, 269
173	Via del Ragno, 34
174	Via Genova, 5
175	Via R.Scarpettini, 36
176	Via Bagnolo di Sopra, 41
177	Via Bagnolo di Sopra, 45
178	Via Montalese, 312
179	Via Montalese, 308

180	Via Bagnolo di Sopra, 33
181	Via Barzano, 134
182	Via Bagnolo di Sopra, 29
183	Via R.Scarpettini, 66
184	Casa Volpaiola
185	Via Montalese, 290
186	Via Toscanini, 1
187	Via Montalese, 371
188	Via Montalese, 296
189	Via Lungo il Bagnolo, 2
190	Via Montalese, 219
191	Via Montalese, 207
192	Via Montalese, 286
193	Via Montalese, 214
194	Via Riva, 29
195	Via Montalese, 199
196	Via Riva, 5
197	Via Montalese, 164
198	Via del Casone, 1
199	Via Milano, 26
200	Via Perugia, 41
201	Villa Nuova
202	Via Popolesco, 18
203	Via Riva, 90
204	Podere Pantano
205	Casa Riva
206	Via Pisa, 5
207	Via R.Scarpettini
208	Via Cafaggio
209	Podere Istio
210	Podere Palarcianino
211	Via Venezia
212	Via Venezia, 125
213	Via Roma, 12
214	Via Pericolo, 2
215	Via Oste, 177
216	Via R.Scarpettini, 411
217	Podere Le Colombaie
218	Podere Vivaio
219	Via R.Scarpettini, 211
220	Via di Vittorio
221	Via Labriola, 180
222	Via Pompei, 9
223	Via Parugiano di Sotto, 112
224	Via Labriola, 251
225	Via A.Gramsci, 89

226	Via Bagnolo, 23
227	Via Bagnolo, 1
228	Via di Vittorio, 84
229	Via Garigliano, 37
230	Via del Villaggio, 6
231	Via Giotto, 93
232	Via Oste, 7
233	Via Bagnolo, 18
234	Via Montalese, 187
235	Via Bagnolo, 32
236	Via Bagnolo, 2
237	Via Albiano
238	Casa Funandola
239	Via Albiano
240	Cicignano
241	Via Gualchiera
242	Scarpellino
243	Scarpellino
244	Scarpellino
246	Via Fornacelle, 102
247	Il Carbonizzo
248	Via Bicchieraia
250	Via Pistoiese, 2
251	Via Puccini, 72
252	Via Pantano, 35
253	Via Labriola, 91
254	Via Cagliari, 24
255	Casa la Querce
257	Via Fornacelle, 93
258	Via Manzoni, 6,8
259	Via Barzano, 121,123
260	Via Piave, 11
261	Podere L'Olmo

Comune di Montemurlo

Rilievo degli altri edifici di antico impianto

Scheda n°171

Utoe: 1

Descrizione:

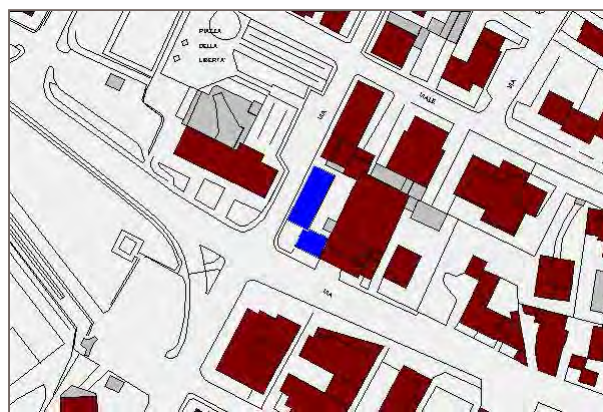
Indirizzo: **VIA G.MATTEOTTI 2,4**

VIA MONTALESE 470 Toponimo:

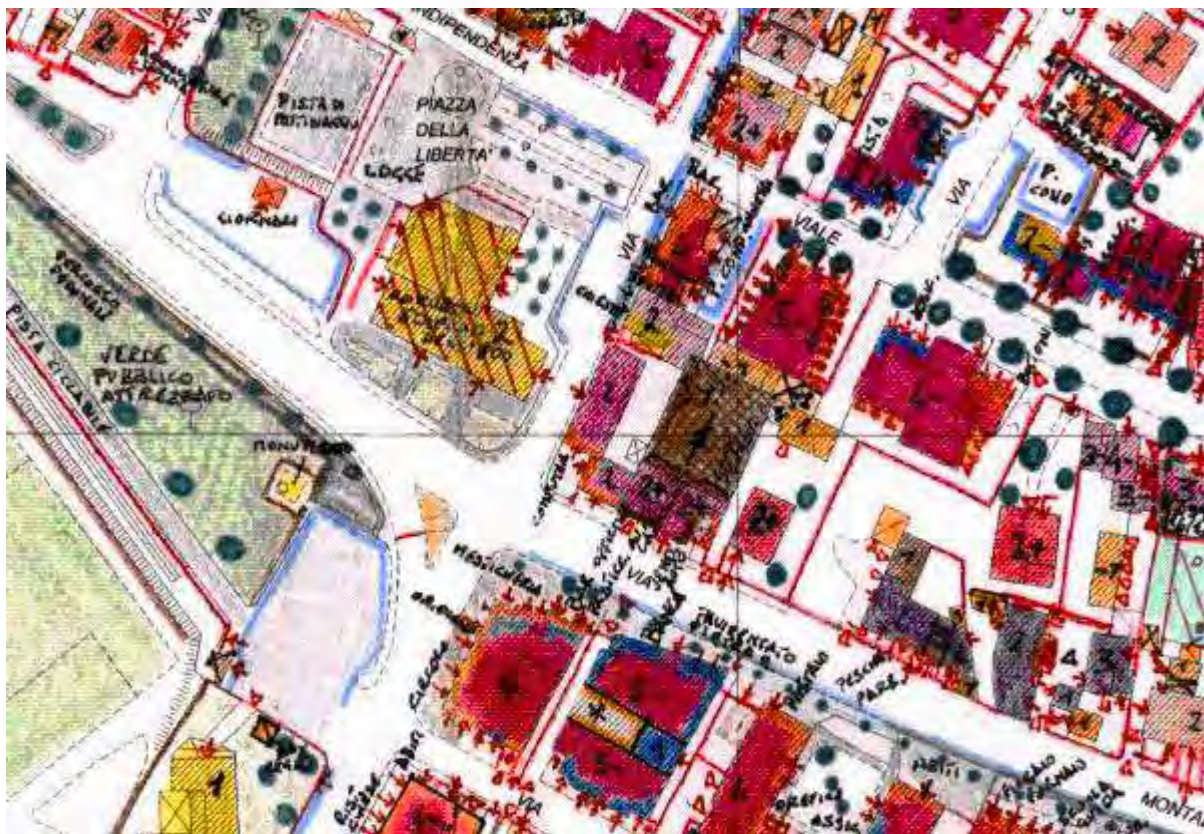
Data del rilievo: **5/12/2007**

Area totale: **273.80 m²**

Volume totale: **1642.82 m³ (stima)**



zone residenziali	elementi del suolo	altre indicazioni
edifici complessi ed aggregazioni di edifici mono	parcheggio pubblico	edifici dismessi
schiere singole e aggregate	verde pubblico attrezzato	edificio di interesse storico architettonico
ville e vilini	verde pubblico sportivo	sovrapposizione di funzioni
palazzine	parchi e giardini privati di pregio	percorsi pedonali e sentieri
case in linea	oro	accessi pedonali
case rurali	aree pavimentate	accessi carrabili
	aree semipermeabili e permeabili	numero di piani
	depositi a cielo aperto	cantieri
annessi		degrado ambientale e architettonico
annessi in muratura	elementi vegetazionali	restrizioni leggere
tetti	alberature isolate o raggruppate a filari	restrizioni in muratura
baracche	boschi e/o macchie	muri di pregio
		tabernacoli o similari
zone non residenziali		
industrie ed artigianati	acque	
attrezzature commerciali	corsi d'acqua e laghi	
servizi	opere idrauliche	
complessi direzionali		
attrezzature ricreative	colture	
distributori di carburanti	tipo di coltura	
edifici per attività agricole		



Rilievo urbano

Informazioni generali

Edifici appartenenti alla scheda: 2932,22484

Presenza giardino: no

Pavimentazione pertinenza: porfido



Planimetria con numerazione degli edifici e dei punti di vista

FOTO N° 1663 (EDIFICIO 2932)



FOTO N° 1664 (EDIFICIO 2932)



FOTO N° 1665 (EDIFICIO 2932)



FOTO N° 1824 (EDIFICIO 22484)



Descrizione morfologica e tipologica

Edificio n. 2932

Tipologia: palazzina

N. alloggi: 4

Caratteristiche architettoniche	Elementi incongrui	Paramento esterno
Presenza sottotetto: no	Infissi inadeguati: assenti	Paramento prevalente: intonaco
Presenza seminterrato: no	Dispositivi di oscuramento inadeguati: assenti	Colore intonaco: giallo
Tipo di copertura: a padiglione	Materiali di gronda inadeguati: cemento	Presenza basamento in pietra: no
Stato della copertura: buono		

Elementi di pregio: no

Presenza di superfetazioni: no

Edificio n. 22484

Tipologia: palazzina

N. alloggi: 0

Caratteristiche architettoniche	Elementi incongrui	Paramento esterno
Presenza sottotetto: no	Infissi inadeguati: alluminio	Paramento prevalente: intonaco
Presenza seminterrato: no	Dispositivi di oscuramento inadeguati: avvolgibili	Colore intonaco: giallo
Tipo di copertura: a padiglione	Materiali di gronda inadeguati: assenti	Presenza basamento in pietra: no
Stato della copertura: buono		

Elementi di pregio: no

Presenza di superfetazioni: no

Caratteristiche dimensionali ed usi

U.V. N°	H (m)	Superficie (m ²)	Volume (m ³)	Piani	Piani interr.	Uso prev.	Uso piano terra
11261	0	195.50	0.00	2.0	0	Residenza	Residenza, Attrezzature commerciali
Totale:		195.50	0.00				

U.V. N°	H (m)	Superficie (m ²)	Volume (m ³)	Piani	Piani interr.	Uso prev.	Uso piano terra
9954	0	78.30	0.00	2.0	0	Residenza	Attrezzature commerciali
Totale:		273.80	0.00				

Giudizio di valore

Edificio	Integrità fisica	Valore dell'edificio
2932	perfettamente conservato	Scarso

Edificio	Integrità fisica	Valore dell'edificio
22484	perfettamente conservato	Scarso

Comune di Montemurlo

Rilievo degli altri edifici di antico impianto

Scheda n°172

Utoe: 1

Descrizione:

Indirizzo: **VIA MONTALESE 269,271,273**

Toponimo:

Data del rilievo: **24/1/2008**

Area totale: **327.73 m²**

Volume totale: **n.d.**



zone residenziali	elementi del suolo	altre indicazioni
edifici complessi ed aggregazioni di edifici mono	parcheggio pubblico	edifici dismessi
schiere singole e aggregate	verde pubblico attrezzato	edificio di interesse storico architettonico
ville e vilini	verde pubblico sportivo	sovrapposizione di funzioni
palazzine	parchi e giardini privati di pregio	percorsi pedonali e sentieri
case in linea	oro	accessi pedonali
case rurali	aree pavimentate	accessi carrabili
case rurali	aree semipermeabili e permeabili	numero di piani
annessi	depositi a cielo aperto	cantieri
annessi in muratura	elementi vegetazionali	degrado ambientale e architettonico
tetti	alberature isolate o raggruppate a filari	recinzioni leggere
baracche	boschi e/o macchie	recinzioni in muratura
zone non residenziali	acque	muri di pregio
industrie ed artigianati	corsi d'acqua e laghi	tabernacoli o similari
attrezzature commerciali	opere idrauliche	
servizi	colture	
complessi direzionali	tipo di coltura	
attrezzature ricreative		
distributori di carburanti		
edifici per attività agricole		



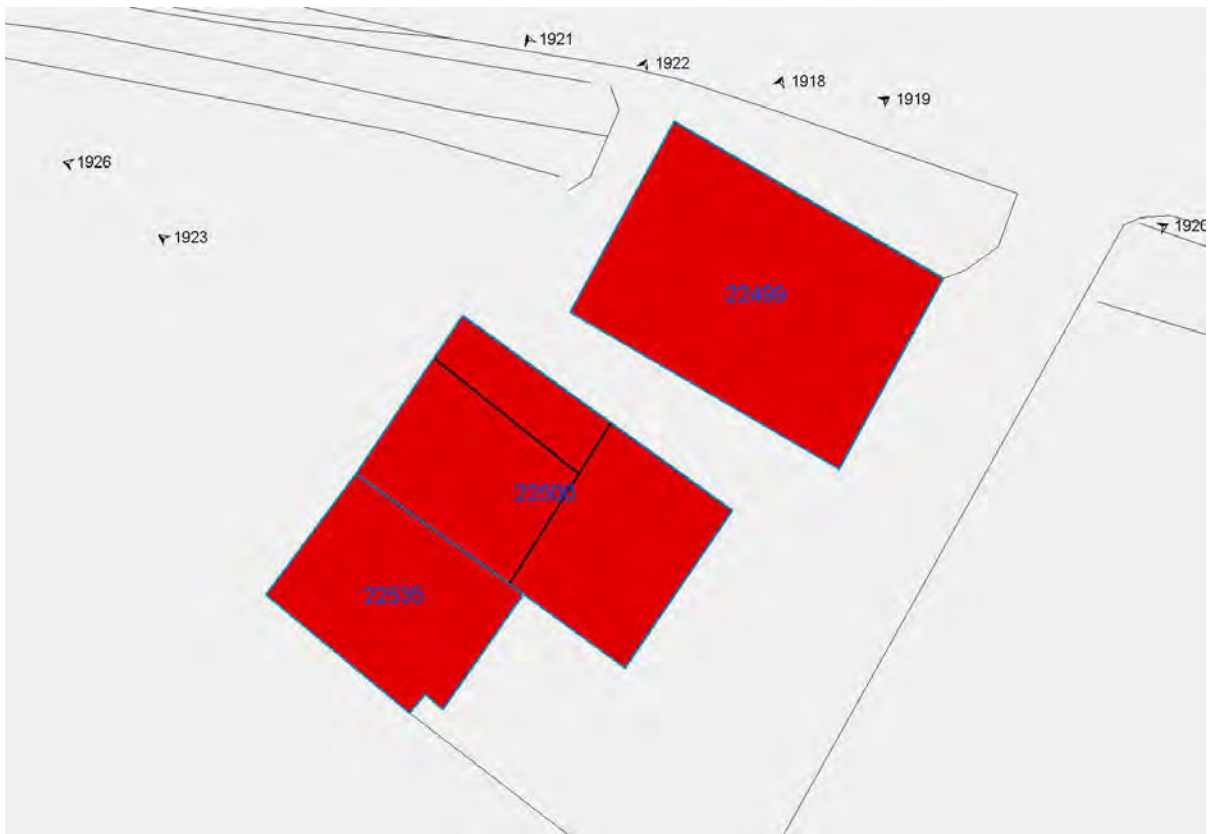
Rilievo urbano

Informazioni generali

Edifici appartenenti alla scheda: 22499,22500,22535

Presenza giardino: si

Pavimentazione pertinenza: gres



Planimetria con numerazione degli edifici e dei punti di vista

FOTO N° 1918 (EDIFICIO 22499)



FOTO N° 1919 (EDIFICIO 22499)



FOTO N° 1920 (EDIFICIO 22499)



FOTO N° 1921 (EDIFICIO 22499)



FOTO N° 1922 (EDIFICIO 22500)



FOTO N° 1923 (EDIFICIO 22500)



FOTO N° 1926 (EDIFICIO 22500)



Descrizione morfologica e tipologica

Edificio n. 22499

Tipologia: casa rurale

N. alloggi: 2

Caratteristiche architettoniche	Elementi incongrui	Paramento esterno
Presenza sottotetto: si	Infissi inadeguati: alluminio	Paramento prevalente: intonaco
Presenza seminterrato: no	Dispositivi di oscuramento inadeguati: persiane in alluminio	Colore intonaco: giallo
Tipo di copertura: a padiglione	Materiali di gronda inadeguati: travetti di cemento e tavelle	Presenza basamento in pietra: no
Stato della copertura: buono		

Elementi di pregio: no

Presenza di superfetazioni: si

Sono presenti due tettini posti sopra le porte situate nel prospetto tergale.

Edificio n. 22500

Tipologia: altro

N. alloggi: 0

Caratteristiche architettoniche	Elementi incongrui	Paramento esterno
Presenza sottotetto: no	Infissi inadeguati: pvc	Paramento prevalente: intonaco
Presenza seminterrato: no	Dispositivi di oscuramento inadeguati:	Colore intonaco: giallo
Tipo di copertura: a capanna	Materiali di gronda inadeguati: assenti	Presenza basamento in pietra: no
Stato della copertura: buono		

Elementi di pregio: no

Presenza di superfetazioni: si

Edificio n. 22535

Tipologia:

N. alloggi:

edificio precario

Caratteristiche dimensionali ed usi

U.V. N°	H (m)	Superficie (m ²)	Volume (m ³)	Piani	Piani interr.	Uso prev.	Uso piano terra
2157	0	135.75	0.00	2.5	0	Residenza	Residenza
Totale:		135.75	0.00				

U.V. N°	H (m)	Superficie (m ²)	Volume (m ³)	Piani	Piani interr.	Uso prev.	Uso piano terra
1609	0	50.65	0.00	1.0	0	Annesso	Annesso
1617	0	55.90	0.00	1.0	0	Annesso	Annesso
2176	0	20.57	0.00	1.0	0	Annesso	Annesso
Totale:		262.86	0.00				

U.V. N°	H (m)	Superficie (m ²)	Volume (m ³)	Piani	Piani interr.	Uso prev.	Uso piano terra
1623	0	64.87	0.00	0.0	0	Tettoia	
Totale:							
		327.73	0.00				

Giudizio di valore

Edificio	Integrità fisica	Valore dell'edificio
22499	con alcune manomissioni (con modifiche alle finiture e con corpi aggiunti)	Discreto

Edificio	Integrità fisica	Valore dell'edificio
22500	con alcune manomissioni (con modifiche alle finiture e con corpi aggiunti)	Scarso

Edificio	Integrità fisica	Valore dell'edificio
22535		

Comune di Montemurlo

Rilievo degli altri edifici di antico impianto

Scheda n°173

Utoe: 1

Descrizione:

Indirizzo: **VIA DEL RAGNO 34,36,38** Toponimo:

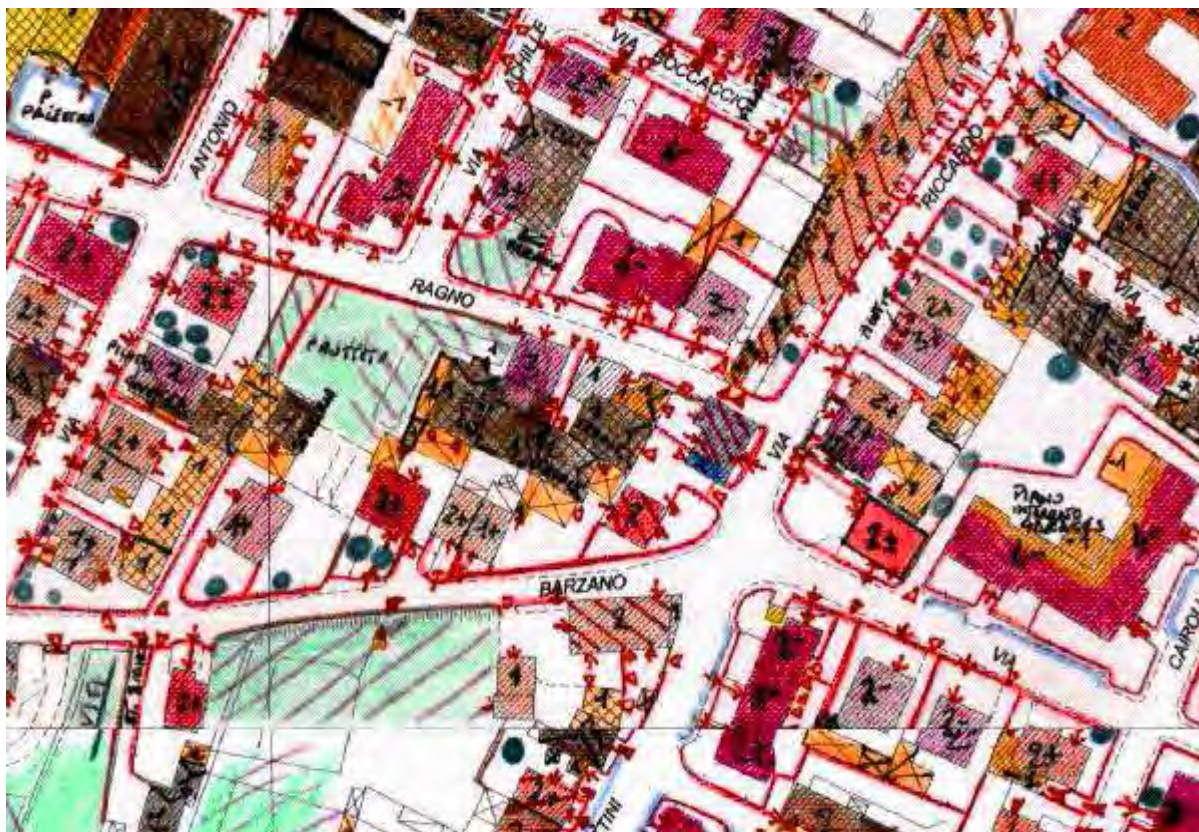
Data del rilievo: **12/12/2007**

Area totale: **462.02 m²**

Volume totale: **n.d.**



zone residenziali	elementi del suolo	altre indicazioni
edifici complessi ed aggregazioni di edifici mono	parcheggio pubblico	edifici dismessi
schiere singole e aggregate	verde pubblico attrezzato	edifici di interesse storico architettonico
ville e vilini	verde pubblico sportivo	sovrapposizione di funzioni
palazzine	parchi e giardini privati di pregio	percorsi pedonali e sentieri
case in linea	oro	accessi pedonali
case rurali	aree pavimentate	accessi carrabili
	aree semipermeabili e permeabili	numero di piani
	depositi a cielo aperto	cantieri
annessi		degrado ambientale e architettonico
annessi in muratura	elementi vegetazionali	rinzioni leggere
tetti	alberature isolate o raggruppate a filari	rinzioni in muratura
baracche	boschi e/o macchie	muri di pregio
zone non residenziali		tabernacoli o similari
industrie ed artigianato	acque	
attrezzature commerciali	corsi d'acqua e laghi	
servizi	opere idrauliche	
complessi direzionali	colture	
attrezzature ricreative	tipo di coltura	
distributori di carburanti		
edifici per attività agricole		



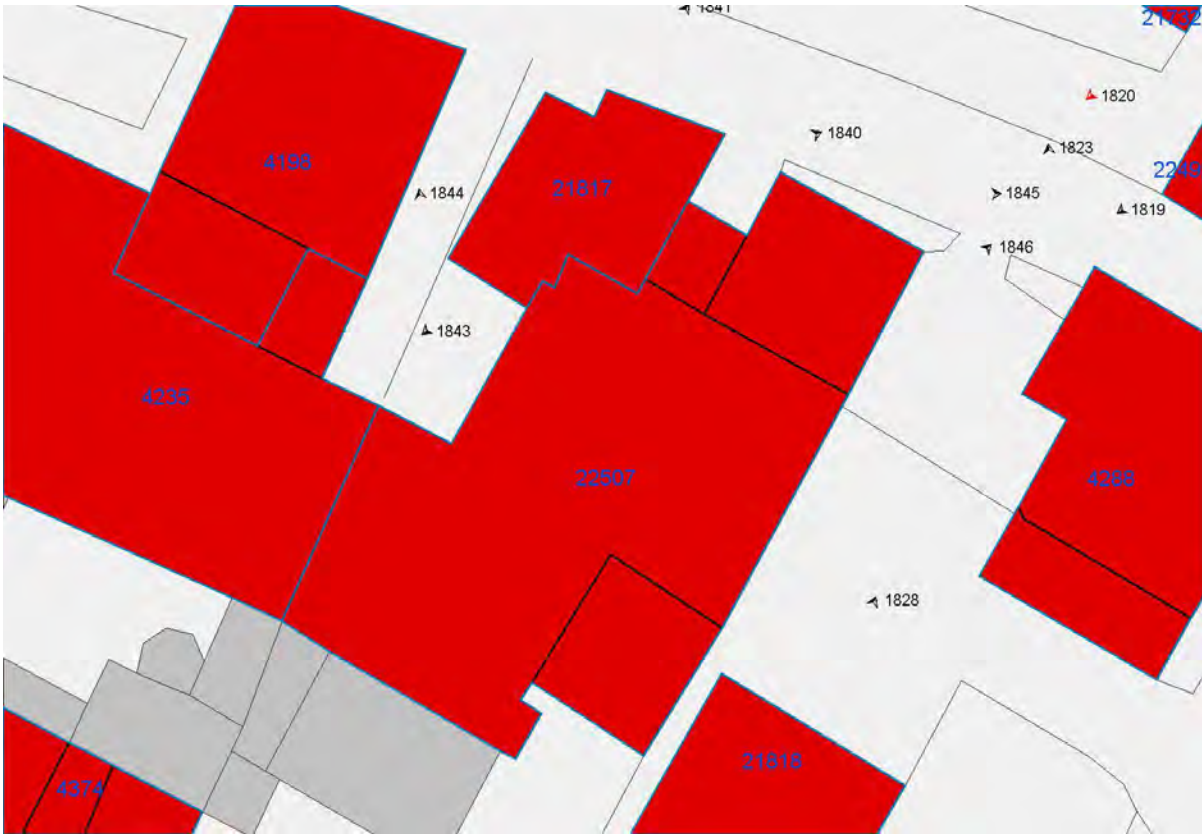
Rilievo urbano

Informazioni generali

Edifici appartenenti alla scheda: 22507,21817

Presenza giardino: no

Pavimentazione pertinenza: porfido



Planimetria con numerazione degli edifici e dei punti di vista

FOTO N° 1840 (EDIFICIO 21817)



FOTO N° 1841 (EDIFICIO 21817)



FOTO N° 1842 (EDIFICIO 21817)



FOTO N° 1843 (EDIFICIO 21817)



FOTO N° 1844 (EDIFICIO 22507)



FOTO N° 1845 (EDIFICIO 22507)



FOTO N° 1846 (EDIFICIO 22507)



Descrizione morfologica e tipologica

Edificio n. 22507

Tipologia: altro

N. alloggi: 0

Caratteristiche architettoniche	Elementi incongrui	Paramento esterno
Presenza sottotetto: no	Infissi inadeguati: assenti	Paramento prevalente: intonaco
Presenza seminterrato: no	Dispositivi di oscuramento inadeguati: assenti	Colore intonaco: giallo
Tipo di copertura: a capanna	Materiali di gronda inadeguati: cemento	Presenza basamento in pietra: no
Stato della copertura: buono		

Elementi di pregio: no

Presenza di superfetazioni: si

Tettoie con struttura in ferro e copertura con pannelli ondulati in PVC.

Edificio n. 21817

Tipologia: schiera

N. alloggi: 1

Caratteristiche architettoniche	Elementi incongrui	Paramento esterno
Presenza sottotetto: no	Infissi inadeguati: assenti	Paramento prevalente: intonaco
Presenza seminterrato: no	Dispositivi di oscuramento inadeguati: assenti	Colore intonaco: giallo
Tipo di copertura: a padiglione	Materiali di gronda inadeguati: cemento	Presenza basamento in pietra: no
Stato della copertura: buono		

Elementi di pregio: no

Presenza di superfetazioni: si

Caratteristiche dimensionali ed usi

U.V. N°	H (m)	Superficie (m ²)	Volume (m ³)	Piani	Piani interr.	Uso prev.	Uso piano terra
1506	0	53.21	0.00	1.0	0	Industria e artigianato	Industria e artigianato
1508	0	12.24	0.00	1.0	0	Industria e artigianato	Industria e artigianato
1514	0	286.14	0.00	1.0	0	Industria e artigianato	Industria e artigianato
1522	0	40.07	0.00	0.0	0	Tettoia	
Totale:		391.67	0.00				

U.V. N°	H (m)	Superficie (m ²)	Volume (m ³)	Piani	Piani interr.	Uso prev.	Uso piano terra
2119	0	70.34	0.00	1.0	0	Residenza	Residenza
Totale:		462.02	0.00				

Giudizio di valore

Edificio	Integrità fisica	Valore dell'edificio
22507	mediamente conservato (occorrente di manutenzione ordinaria e straordinaria)	Scarso

Edificio	Integrità fisica	Valore dell'edificio
21817	mediamente conservato (occorrente di manutenzione ordinaria e straordinaria)	Scarso

Comune di Montemurlo

Rilievo degli altri edifici di antico impianto

Scheda n°174

Utoe: 1

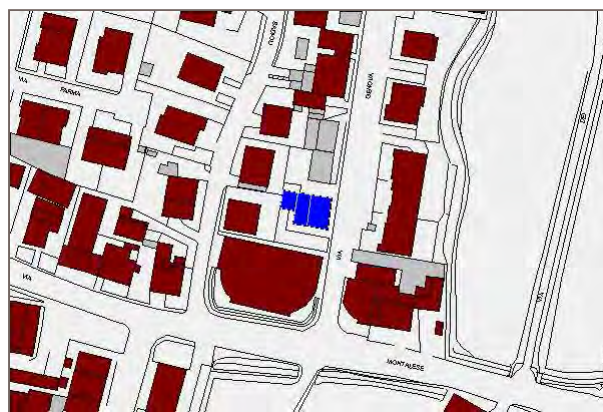
Descrizione:

Indirizzo: **VIA GENOVA 5,7** Toponimo:

Data del rilievo: **24/1/2008**

Area totale: **185.22 m²**

Volume totale: **1360.23 m³ (stima)**



zone residenziali	elementi del suolo	altre indicazioni
edifici complessi ed aggregazioni di edifici mono	parcheggio pubblico	edifici dismessi
schiere singole e aggregate	verde pubblico attrezzato	edificio di interesse storico architettonico
ville e vilini	verde pubblico sportivo	sovrapposizione di funzioni
palazzine	parchi e giardini privati di pregio	percorsi pedonali e sentieri
case in linea	oro	accessi pedonali
case rurali	aree pavimentate	accessi carrabili
	aree semipermeabili e permeabili	numero di piani
	depositi a cielo aperto	cantieri
annessi		degrado ambientale e architettonico
annessi in muratura	elementi vegetazionali	recinzioni leggere
taccuini	alberature isolate o raggruppate a filari	recinzioni in muratura
baracche	boschi e/o macchie	muri di pregio
		tabernacoli o similari
zone non residenziali		
industrie ed artigianati	acque	
attrezzature commerciali	corsi d'acqua e laghi	
servizi	opere idrauliche	
complessi direzionali		
attrezzature ricreative	culture	
distributori di carburanti	tipo di coltura	
edifici per attività agricole		



Rilievo urbano

Informazioni generali

Edifici appartenenti alla scheda: 22506,22508

Presenza giardino: no

Pavimentazione pertinenza: porfido



Planimetria con numerazione degli edifici e dei punti di vista

FOTO N° 1854 (EDIFICIO 22506)



FOTO N° 1855 (EDIFICIO 22506)



FOTO N° 1851 (EDIFICIO 22508)



FOTO N° 1852 (EDIFICIO 22508)



FOTO N° 1853 (EDIFICIO 22508)



Descrizione morfologica e tipologica

Edificio n. 22506

Tipologia: palazzina

N. alloggi: 2

Caratteristiche architettoniche	Elementi incongrui	Paramento esterno
Presenza sottotetto: no	Infissi inadeguati: assenti	Paramento prevalente: intonaco
Presenza seminterrato: no	Dispositivi di oscuramento inadeguati: assenti	Colore intonaco: giallo
Tipo di copertura: a capanna	Materiali di gronda inadeguati: cemento	Presenza basamento in pietra: no
Stato della copertura: buono		

Elementi di pregio: no

Presenza di superfetazioni: no

Edificio n. 22508

Tipologia: palazzina

N. alloggi: 2

Caratteristiche architettoniche	Elementi incongrui	Paramento esterno
Presenza sottotetto: si	Infissi inadeguati: assenti	Paramento prevalente: intonaco
Presenza seminterrato: no	Dispositivi di oscuramento inadeguati: avvolgibili	Colore intonaco: bianco
Tipo di copertura: a padiglione	Materiali di gronda inadeguati: cemento	Presenza basamento in pietra: no
Stato della copertura: buono		

Elementi di pregio: no

Presenza di superfetazioni: no

Caratteristiche dimensionali ed usi

U.V. N°	H (m)	Superficie (m ²)	Volume (m ³)	Piani	Piani interr.	Uso prev.	Uso piano terra
11588	0	56.94	0.00	2.0	0	Residenza	Residenza
11589	0	37.66	0.00	3.0	0	Residenza	Residenza
Totale:		94.60	0.00				

U.V. N°	H (m)	Superficie (m ²)	Volume (m ³)	Piani	Piani interr.	Uso prev.	Uso piano terra
10380	0	90.62	0.00	2.5	0	Residenza	Residenza
Totale:		185.22	0.00				

Giudizio di valore

Edificio	Integrità fisica	Valore dell'edificio
	con rilevanti manomissioni (con modifiche sugli elementi strutturali e all'impianto)	

22506

distributivo)

Scarso

Edificio	Integrità fisica	Valore dell'edificio
22508	perfettamente conservato	Medio

Comune di Montemurlo

Rilievo degli altri edifici di antico impianto

Scheda n°175

Utoe: 1

Descrizione:

Indirizzo: **VIA BOCCACCIO 15**

VIA DEL RAGNO 27,29

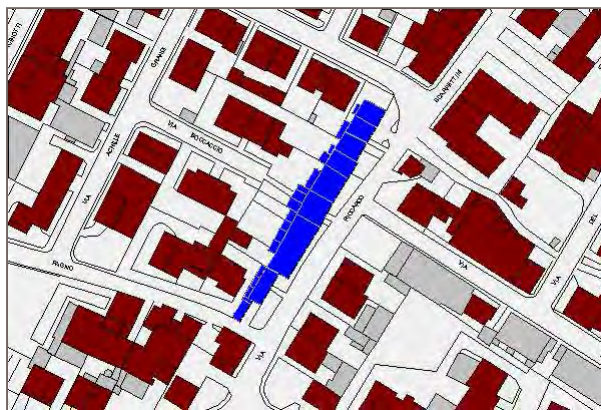
VIA R.SCARPETTINI

36,38,40,42,44,46,48,50,50/1,52,54 Toponimo:

Data del rilievo: **12/12/2007**

Area totale: **937.82 m²**

Volume totale: **n.d.**



zone residenziali	elementi del suolo	altre indicazioni
edifici complessi ed aggregazioni di edifici mono	parcheggio pubblico	edifici dismessi
schiere singole e aggregate	verde pubblico attrezzato	edificio di interesse storico architettonico
ville e vilini	verde pubblico sportivo	sovrapposizione di funzioni
palazzine	parchi e giardini privati di pregio	percorsi pedonali e sentieri
case in linea	oro	accessi pedonali
case rurali	aree pavimentate	accessi carrabili
	aree semipermeabili e permeabili	numero di piani
	depositi a cielo aperto	cantieri
annessi		degrado ambientale e architettonico
annessi in muratura	elementi vegetazionali	rinzioni leggere
tetti	alberature isolate o raggruppate a filari	rinzioni in muratura
baracche	boschi e/o macchie	muri di pregio
		tabernacoli o similari
zone non residenziali		
industrie ed artigianati	acque	
attrezzature commerciali	corsi d'acqua e laghi	
servizi	opere idrauliche	
complessi direzionali		
attrezzature ricreative	culture	
distributori di carburanti	tipo di coltura	
edifici per attività agricole		



Rilievo urbano

Informazioni generali

Edifici appartenenti alla scheda: 22504,22501,22493,3873,22502,22505,22503,22492

Presenza giardino: si

Pavimentazione pertinenza: porfido



Planimetria con numerazione degli edifici e dei punti di vista

FOTO N° 1831 (EDIFICIO 3873)



FOTO N° 1832 (EDIFICIO 3873)



FOTO N° 1833 (EDIFICIO 3873)



FOTO N° 1834 (EDIFICIO 3873)



FOTO N° 1835 (EDIFICIO 3873)



FOTO N° 1836 (EDIFICIO 3873)



FOTO N° 1837 (EDIFICIO 3873)



FOTO N° 1838 (EDIFICIO 3873)



FOTO N° 1839 (EDIFICIO 3873)



FOTO N° 1847 (EDIFICIO 3873)



FOTO N° 1848 (EDIFICIO 3873)



FOTO N° 1849 (EDIFICIO 3873)



FOTO N° 1850 (EDIFICIO 3873)



FOTO N° 1817 (EDIFICIO 22492)



FOTO N° 1818 (EDIFICIO 22492)



FOTO N° 1819 (EDIFICIO 22492)



FOTO N° 1801 (EDIFICIO 22493)



FOTO N° 1802 (EDIFICIO 22493)



FOTO N° 1803 (EDIFICIO 22493)



FOTO N° 1829 (EDIFICIO 22501)



FOTO N° 1830 (EDIFICIO 22505)



Descrizione morfologica e tipologica

Edificio n. 22504

Tipologia:
N. alloggi:
edificio precario

Edificio n. 22501

Tipologia:
N. alloggi:
edificio precario

Edificio n. 22493

Tipologia: villa o villino
N. alloggi: 1

Caratteristiche architettoniche	Elementi incongrui	Paramento esterno
Presenza sottotetto: si	Infissi inadeguati: assenti	Paramento prevalente: intonaco
Presenza seminterrato: no	Dispositivi di oscuramento inadeguati: assenti	Colore intonaco: giallo
Tipo di copertura: a capanna	Materiali di gronda inadeguati: cemento	Presenza basamento in pietra: si
Stato della copertura: buono		

Elementi di pregio: no

Presenza di superfetazioni:

Edificio n. 3873

Tipologia: schiera
N. alloggi: 9

Caratteristiche architettoniche	Elementi incongrui	Paramento esterno
Presenza sottotetto: no	Infissi inadeguati: alluminio	Paramento prevalente: intonaco
Presenza seminterrato: no	Dispositivi di oscuramento inadeguati: assenti	Colore intonaco: bianco
Tipo di copertura: a capanna	Materiali di gronda inadeguati: cemento	Presenza basamento in pietra: no
Stato della copertura: buono		

Elementi di pregio: no

Presenza di superfetazioni:

Edificio n. 22502

Tipologia:
N. alloggi:
edificio precario

Edificio n. 22505

Tipologia:
N. alloggi:
edificio precario

Edificio n. 22503

Tipologia:
N. alloggi:
edificio precario

Edificio n. 22492

Tipologia: altro
N. alloggi: 0
edificio precario

Caratteristiche dimensionali ed usi

U.V. N°	H (m)	Superficie (m ²)	Volume (m ³)	Piani	Piani interr.	Uso prev.	Uso piano terra
245	0	16.25	0.00	0.0	0	Baracca	
Totale:		16.25	0.00				

U.V. N°	H (m)	Superficie (m ²)	Volume (m ³)	Piani	Piani interr.	Uso prev.	Uso piano terra
6784	0	11.36	0.00	1.0	0	Baracca	Baracca
6785	0	10.70	0.00	1.0	0	Baracca	Baracca
6786	0	12.85	0.00	1.0	0	Baracca	Baracca
Totale:		51.16	0.00				

U.V. N°	H (m)	Superficie (m ²)	Volume (m ³)	Piani	Piani interr.	Uso prev.	Uso piano terra
6783	0	68.02	0.00	2.5	0	Residenza	Residenza
11584	0	8.35	0.00	1.0	0	Residenza	
11585	0	7.20	0.00	1.0	0	Residenza	
11586	0	9.11	0.00	1.0	0	Residenza	
Totale:		143.84	0.00				

U.V. N°	H (m)	Superficie (m ²)	Volume (m ³)	Piani	Piani interr.	Uso prev.	Uso piano terra
241	0	62.15	0.00	2.0	0	Residenza	Residenza
1422	0	9.74	0.00	1.0	0	Residenza	Residenza
1439	0	17.86	0.00	1.0	0	Residenza	Residenza
2093	0	19.37	0.00	1.0	0	Residenza	Residenza
6778	0	69.94	0.00	2.0	0	Residenza	residenza,garage
6779	0	65.83	0.00	2.0	0	Residenza	Residenza
6780	0	104.91	0.00	2.5	0	Residenza	Residenza
6781	0	95.94	0.00	2.0	0	Residenza	Residenza
6782	0	203.24	0.00	2.0	0	Residenza	Residenza
6787	0	13.03	0.00	1.0	0	Residenza	Residenza
Totale:		805.86	0.00				

U.V. N°	H (m)	Superficie (m ²)	Volume (m ³)	Piani	Piani interr.	Uso prev.	Uso piano terra
1428	0	16.75	0.00	0.0	0	Tettoia	
Totale:		822.61	0.00				

U.V. N°	H (m)	Superficie (m ²)	Volume (m ³)	Piani	Piani interr.	Uso prev.	Uso piano terra
1405	0	60.88	0.00	1.0	0	Garage	
2070	0	6.27	0.00	1.0	0	Garage	Garage
Totale:		889.76	0.00				

U.V. N°	H (m)	Superficie (m ²)	Volume (m ³)	Piani	Piani interr.	Uso prev.	Uso piano terra
262	0	6.90	0.00	0.0	0	Tettoia	
2078	0	11.28	0.00	0.0	0	Tettoia	
Totale:		907.94	0.00				

U.V. N°	H (m)	Superficie (m ²)	Volume (m ³)	Piani	Piani interr.	Uso prev.	Uso piano terra
2112	0	25.05	0.00	1.0	0	Garage	Garage
11583	0	4.83	0.00	0.0	0	Garage	
Totale:		937.82	0.00				

Giudizio di valore

Edificio	Integrità fisica	Valore dell'edificio
22504		

Edificio	Integrità fisica	Valore dell'edificio
22501		

Edificio	Integrità fisica	Valore dell'edificio
22493	con alcune manomissioni (con modifiche alle finiture e con corpi aggiunti)	Discreto

Edificio	Integrità fisica	Valore dell'edificio
3873	con alcune manomissioni (con modifiche alle finiture e con corpi aggiunti)	Medio

Edificio	Integrità fisica	Valore dell'edificio
22502		

Edificio	Integrità fisica	Valore dell'edificio
22505		

Edificio	Integrità fisica	Valore dell'edificio
22503		

Edificio	Integrità fisica	Valore dell'edificio
22492	con rilevanti manomissioni (con modifiche sugli elementi strutturali e all'impianto distributivo)	Eccezionale

Comune di Montemurlo

Rilievo degli altri edifici di antico impianto

Scheda n°176

Utoe: 2

Descrizione:

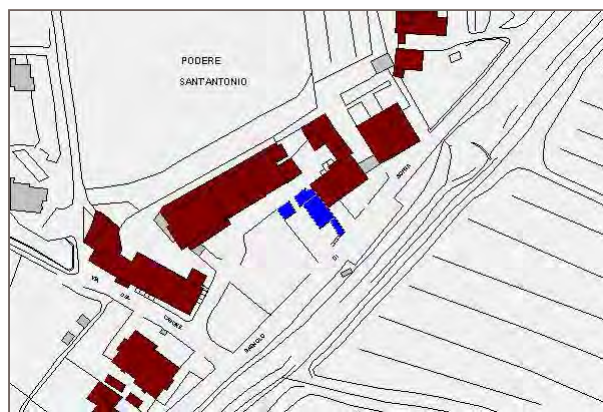
Indirizzo: **VIA BAGNOLO DI SOPRA 41,43**

Toponimo:

Data del rilievo: **25/2/2008**

Area totale: **143.75 m²**

Volume totale: **739.06 m³ (stima)**



zone residenziali	elementi del suolo	altre indicazioni
edifici complessi ed aggregazioni di edifici mono	parcheggio pubblico	edifici dismessi
schiere singole e aggregate	verde pubblico attrezzato	edificio di interesse storico architettonico
ville e vilini	verde pubblico sportivo	sovrapposizione di funzioni
palazzine	parchi e giardini privati di pregio	percorsi pedonali e sentieri
case in linea	oro	accessi pedonali
case rurali	aree pavimentate	accessi carrabili
	aree semipermeabili e permeabili	numero di piani
	depositi a cielo aperto	cantieri
annessi		degrado ambientale e architettonico
annessi in muratura	elementi vegetazionali	recinzioni leggere
taccuini	alberature isolate o raggruppate a filari	recinzioni in muratura
baracche	boschi e/o macchie	muri di pregio
		tabernacoli o similari
zone non residenziali		
industrie ed artigianati	acque	
attrezzature commerciali	corsi d'acqua e laghi	
servizi	opere idrauliche	
complessi direzionali		
attrezzature ricreative	colture	
distributori di carburanti	tipo di coltura	
edifici per attività agricole		



Rilievo urbano

Informazioni generali

Edifici appartenenti alla scheda: 22510,22511

Presenza giardino: no

Pavimentazione pertinenza: ghiaia



Planimetria con numerazione degli edifici e dei punti di vista

FOTO N° 1861 (EDIFICIO 22510)



FOTO N° 1862 (EDIFICIO 22510)



FOTO N° 1863 (EDIFICIO 22510)



FOTO N° 1864 (EDIFICIO 22510)



Descrizione morfologica e tipologica

Edificio n. 22510

Tipologia: palazzina

N. alloggi: 2

Caratteristiche architettoniche	Elementi incongrui	Paramento esterno
Presenza sottotetto: no	Infissi inadeguati: assenti	Paramento prevalente: intonaco
Presenza seminterrato: no	Dispositivi di oscuramento inadeguati: assenti	Colore intonaco: grigio
Tipo di copertura: a padiglione	Materiali di gronda inadeguati: cemento	Presenza basamento in pietra: no
Stato della copertura: discreto		

Elementi di pregio: no

Presenza di superfetazioni: no

Edificio n. 22511

Tipologia: altro

N. alloggi: 0

Caratteristiche architettoniche	Elementi incongrui	Paramento esterno
Presenza sottotetto: no	Infissi inadeguati: pvc	Paramento prevalente: intonaco
Presenza seminterrato: no	Dispositivi di oscuramento inadeguati:	Colore intonaco: grigio
Tipo di copertura: piana	Materiali di gronda inadeguati: cemento	Presenza basamento in pietra: no
Stato della copertura: buono		

Elementi di pregio: no

Presenza di superfetazioni: no

Caratteristiche dimensionali ed usi

U.V. N°	H (m)	Superficie (m ²)	Volume (m ³)	Piani	Piani interr.	Uso prev.	Uso piano terra
8972	0	15.51	0.00	1.0	0	Annesso	Annesso
9892	0	30.28	0.00	2.0	0	Residenza	Complessi direzionali
9901	0	72.32	0.00	2.0	0	Residenza	Residenza
Totale:							
		118.12	0.00				

U.V. N°	H (m)	Superficie (m ²)	Volume (m ³)	Piani	Piani interr.	Uso prev.	Uso piano terra
8962	0	25.63	0.00	1.0	0	Annesso	Annesso
Totale:							
		143.75	0.00				

Giudizio di valore

Edificio	Integrità fisica	Valore dell'edificio
22510	con alcune manomissioni (con modifiche alle finiture e con corpi aggiunti)	Scarso

Edificio	Integrità fisica	Valore dell'edificio

22511

perfettamente conservato

Scarso

Comune di Montemurlo

Rilievo degli altri edifici di antico impianto

Scheda n°177

Utoe: 2

Descrizione:

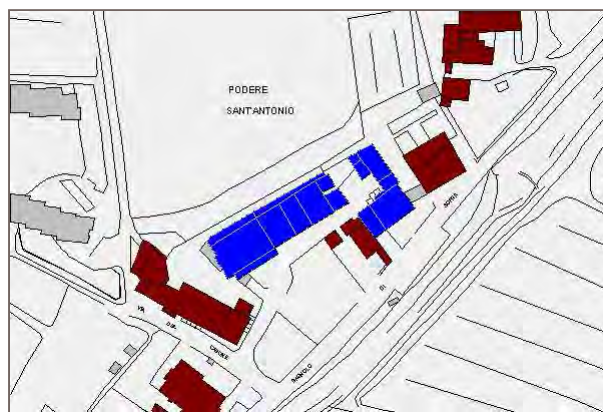
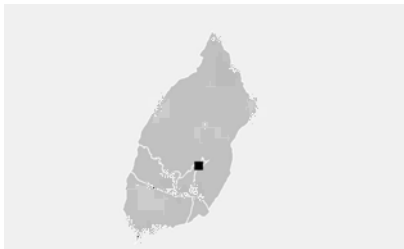
Indirizzo: **VIA BAGNOLO DI SOPRA**

45,47,49,51,55,57,59 Toponimo:

Data del rilievo: **25/2/2008**

Area totale: **1167.75 m²**

Volume totale: **n.d.**



zone residenziali	elementi del suolo	altre indicazioni
edifici complessi ed aggregazioni di edifici mono	parcheggio pubblico	edifici dismessi
schiere singole e aggregate	verde pubblico attrezzato	edificio di interesse storico architettonico
ville e vilini	verde pubblico sportivo	sovrapposizione di funzioni
palazzine	parchi e giardini privati di pregio	percorsi pedonali e sentieri
case in linea	oro	accessi pedonali
case rurali	aree pavimentate	accessi carrabili
	aree semipermeabili e permeabili	numero di piani
	depositi a cielo aperto	cantieri
annessi		degrado ambientale e architettonico
annessi in muratura	elementi vegetazionali	restrizioni leggere
tetti	alberature isolate o raggruppate a filari	recinzioni in muratura
baracche	boschi e/o macchie	muri di pregio
		tabernacoli o similari
zone non residenziali		
industrie ed artigianati	acque	
attrezzature commerciali	corsi d'acqua e laghi	
servizi	opere idrauliche	
complessi direzionali		
attrezzature ricreative	colture	
distributori di carburanti	tipo di coltura	
edifici per attività agricole		



Rilievo urbano

Informazioni generali

Edifici appartenenti alla scheda: 22512,22509

Presenza giardino: no

Pavimentazione pertinenza: porfido



Planimetria con numerazione degli edifici e dei punti di vista

FOTO N° 1856 (EDIFICIO 22509)



FOTO N° 1857 (EDIFICIO 22509)



FOTO N° 1858 (EDIFICIO 22509)



FOTO N° 1859 (EDIFICIO 22509)



FOTO N° 1860 (EDIFICIO 22509)



FOTO N° 1865 (EDIFICIO 22512)



FOTO N° 1866 (EDIFICIO 22512)



FOTO N° 1867 (EDIFICIO 22512)



FOTO N° 1868 (EDIFICIO 22512)



Descrizione morfologica e tipologica

Edificio n. 22512

Tipologia: palazzina

N. alloggi: 3

Caratteristiche architettoniche	Elementi incongrui	Paramento esterno
Presenza sottotetto: si	Infissi inadeguati: alluminio	Paramento prevalente: intonaco
Presenza seminterrato: si	Dispositivi di oscuramento inadeguati: persiane in alluminio	Colore intonaco: giallo
Tipo di copertura: a capanna	Materiali di gronda inadeguati: travetti di cemento e tavelle	Presenza basamento in pietra: no
Stato della copertura: buono		

Elementi di pregio: no

Presenza di superfetazioni: si

Terrazzo interamente chiuso da pannelli in PVC verdi situato sul prospetto laterale sinistro dell'edificio.

Edificio n. 22509

Tipologia: palazzina

N. alloggi: 3

Caratteristiche architettoniche	Elementi incongrui	Paramento esterno
Presenza sottotetto: no	Infissi inadeguati: assenti	Paramento prevalente: intonaco
Presenza seminterrato: si	Dispositivi di oscuramento inadeguati: avvolgibili	Colore intonaco: giallo
Tipo di copertura: a falde	Materiali di gronda inadeguati: cemento	Presenza basamento in pietra: si
Stato della copertura: buono		

Elementi di pregio: no

Presenza di superfetazioni: si

Due scale esterne relizzate interamente in cemento che permettono di raggiungere gli alloggi posti al piano primo ed ultimo, sono situate sul prospetto tergale dell'edificio.

Caratteristiche dimensionali ed usi

U.V. N°	H (m)	Superficie (m ²)	Volume (m ³)	Piani	Piani interr.	Uso prev.	Uso piano terra
8973	0	41.44	0.00	1.0	0	Industria e artigianato	Industria e artigianato
9845	0	55.06	0.00	0.0	1	Industria e artigianato	
9847	0	26.36	0.00	1.0	0	Annesso	Annesso
9855	0	121.07	0.00	2.5	0	Residenza	Industria e artigianato
9861	0	40.68	0.00	1.0	0	Industria e artigianato	Industria e artigianato
9870	0	85.90	0.00	2.5	0	Residenza	Industria e artigianato
9880	0	124.44	0.00	2.5	0	Residenza	Industria e artigianato
9889	0	53.61	0.00	0.0	1	Industria e artigianato	

9893	0	264.46	0.00	1.0	1	Industria e artigianato	Industria e artigianato
Totale:		813.02	0.00				

U.V. N°	H (m)	Superficie (m ²)	Volume (m ³)	Piani	Piani interr.	Uso prev.	Uso piano terra
9814	0	84.63	0.00	2.0	0	Residenza	Garage
9829	0	13.00	0.00	0.0	1	Annesso	
9835	0	24.49	0.00	1.0	0	Annesso	Annesso
9846	0	27.94	0.00	3.0	0	Residenza	Residenza
9860	0	141.82	0.00	3.0	0	Residenza	Attrezzature commerciali
9864	0	5.54	0.00	2.0	0	Residenza	Residenza
9884	0	57.32	0.00	3.0	0	Residenza	Residenza
Totale:		1167.75	0.00				

Giudizio di valore

Edificio	Integrità fisica	Valore dell'edificio
22512	con rilevanti manomissioni (con modifiche sugli elementi strutturali e all'impianto distributivo)	Medio

Edificio	Integrità fisica	Valore dell'edificio
22509	con rilevanti manomissioni (con modifiche sugli elementi strutturali e all'impianto distributivo)	Medio

Comune di Montemurlo

Rilievo degli altri edifici di antico impianto

Scheda n°178

Utoe: 1

Descrizione:

Indirizzo: **VIA MONTALESE 312,314** Toponimo:

Data del rilievo: **23/1/2008**

Area totale: **225.53 m²**

Volume totale: **926.93 m³ (stima)**



zone residenziali	elementi del suolo	altre indicazioni
edifici complessi ed aggregazioni di edifici mono	P parcheggio pubblico	edifici dismessi
schiere singole e aggregate	verde pubblico attrezzato	edifici di interesse storico architettonico
vile e vilini	verde pubblico sportivo	sovrapposizione di funzioni
palazzine	parchi e giardini privati di pregio	percorsi pedonali e sentieri
case in linea	oro	accessi pedonali
case rurali	aree pavimentate	accessi carrabili
	aree semipermeabili e permeabili	numero di piani
	depositi a cielo aperto	cantieri
annessi		degrado ambientale e architettonico
annessi in muratura	elementi vegetazionali	restrizioni leggere
tettoie	alberature isolate o raggruppate a filari	restrizioni in muratura
baracche	boschi e/o macchie	muri di pregio
		tabernacoli o similari
zone non residenziali		
industrie ed artigianato	acque	
attrezzature commerciali	corsi d'acqua e laghi	
servizi	opere idrauliche	
complessi direzionali		
attrezzature ricreative	culture	
distributori di carburanti	tipo di coltura	
edificio per attività agricole		



Rilievo urbano

Informazioni generali

Edifici appartenenti alla scheda: 22311,22514,22515

Presenza giardino: no

Pavimentazione pertinenza: in asfalto



Planimetria con numerazione degli edifici e dei punti di vista

FOTO N° 1869 (EDIFICIO 22311)



FOTO N° 1870 (EDIFICIO 22311)



FOTO N° 1871 (EDIFICIO 22311)



FOTO N° 1872 (EDIFICIO 22311)



FOTO N° 1875 (EDIFICIO 22514)



FOTO N° 1873 (EDIFICIO 22515)



FOTO N° 1874 (EDIFICIO 22515)



Descrizione morfologica e tipologica

Edificio n. 22311

Tipologia: villa o villino

N. alloggi: 1

Caratteristiche architettoniche	Elementi incongrui	Paramento esterno
Presenza sottotetto: no	Infissi inadeguati: ferro	Paramento prevalente: intonaco
Presenza seminterrato: no	Dispositivi di oscuramento inadeguati: assenti	Colore intonaco: giallo
Tipo di copertura: a capanna	Materiali di gronda inadeguati: cemento	Presenza basamento in pietra: no
Stato della copertura: buono		

Elementi di pregio: no

Presenza di superfetazioni: si

E' stato realizzato un ampliamento di volume chiuso con due pareti completamente finestrate.

Edificio n. 22514

Tipologia: altro

N. alloggi: 0

Caratteristiche architettoniche	Elementi incongrui	Paramento esterno
Presenza sottotetto: no	Infissi inadeguati: ferro	Paramento prevalente: intonaco
Presenza seminterrato: no	Dispositivi di oscuramento inadeguati:	Colore intonaco: giallo
Tipo di copertura: piana	Materiali di gronda inadeguati: cemento	Presenza basamento in pietra: no
Stato della copertura: buono		

Elementi di pregio: no

Presenza di superfetazioni: si

E' stata aggiunta una scala con struttura in ferro, necessaria al raggiungimento della copertura piana adibita a terrazza.

Edificio n. 22515

Tipologia: altro

N. alloggi: 0

Caratteristiche architettoniche	Elementi incongrui	Paramento esterno
Presenza sottotetto: no	Infissi inadeguati: assenti	Paramento prevalente: intonaco
Presenza seminterrato: no	Dispositivi di oscuramento inadeguati: assenti	Colore intonaco: giallo
Tipo di copertura: a capanna	Materiali di gronda inadeguati: assenti	Presenza basamento in pietra: no
Stato della copertura: buono		

Elementi di pregio: no

Presenza di superfetazioni: si

Tettoia con struttura in ferro e pvc posta sulla facciata tergale.

Caratteristiche dimensionali ed usi

U.V. N°	H (m)	Superficie (m ²)	Volume (m ³)	Piani	Piani interr.	Uso prev.	Uso piano terra
10378	0	18.69	0.00	1.0	0	Residenza	Residenza
10385	0	83.44	0.00	2.0	0	Residenza	Residenza
Totale:		102.13	0.00				

U.V. N°	H (m)	Superficie (m ²)	Volume (m ³)	Piani	Piani interr.	Uso prev.	Uso piano terra
10371	0	27.02	0.00	1.0	0	Annesso	Annesso
Totale:		129.14	0.00				

U.V. N°	H (m)	Superficie (m ²)	Volume (m ³)	Piani	Piani interr.	Uso prev.	Uso piano terra
10360	0	96.39	0.00	1.0	0	Industria e artigianato	Industria e artigianato
Totale:		225.53	0.00				

Giudizio di valore

Edificio	Integrità fisica	Valore dell'edificio
22311	con alcune manomissioni (con modifiche alle finiture e con corpi aggiunti)	Medio

Edificio	Integrità fisica	Valore dell'edificio
22514	mediamente conservato (occorrente di manutenzione ordinaria e straordinaria)	Scarso

Edificio	Integrità fisica	Valore dell'edificio
22515	mediamente conservato (occorrente di manutenzione ordinaria e straordinaria)	Scarso

Comune di Montemurlo

Rilievo degli altri edifici di antico impianto

Scheda n°179

Utoe: 1

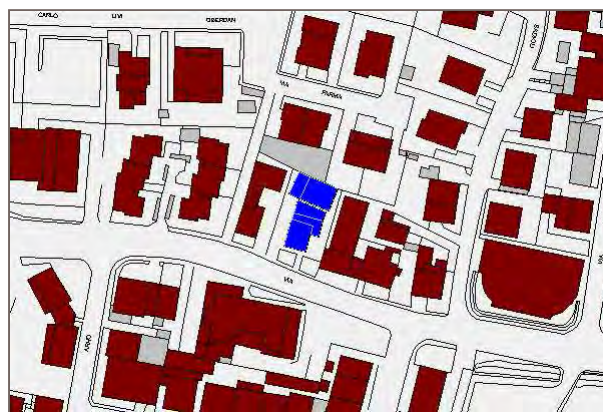
Descrizione:

Indirizzo: **VIA MONTALESE 308,310** Toponimo:

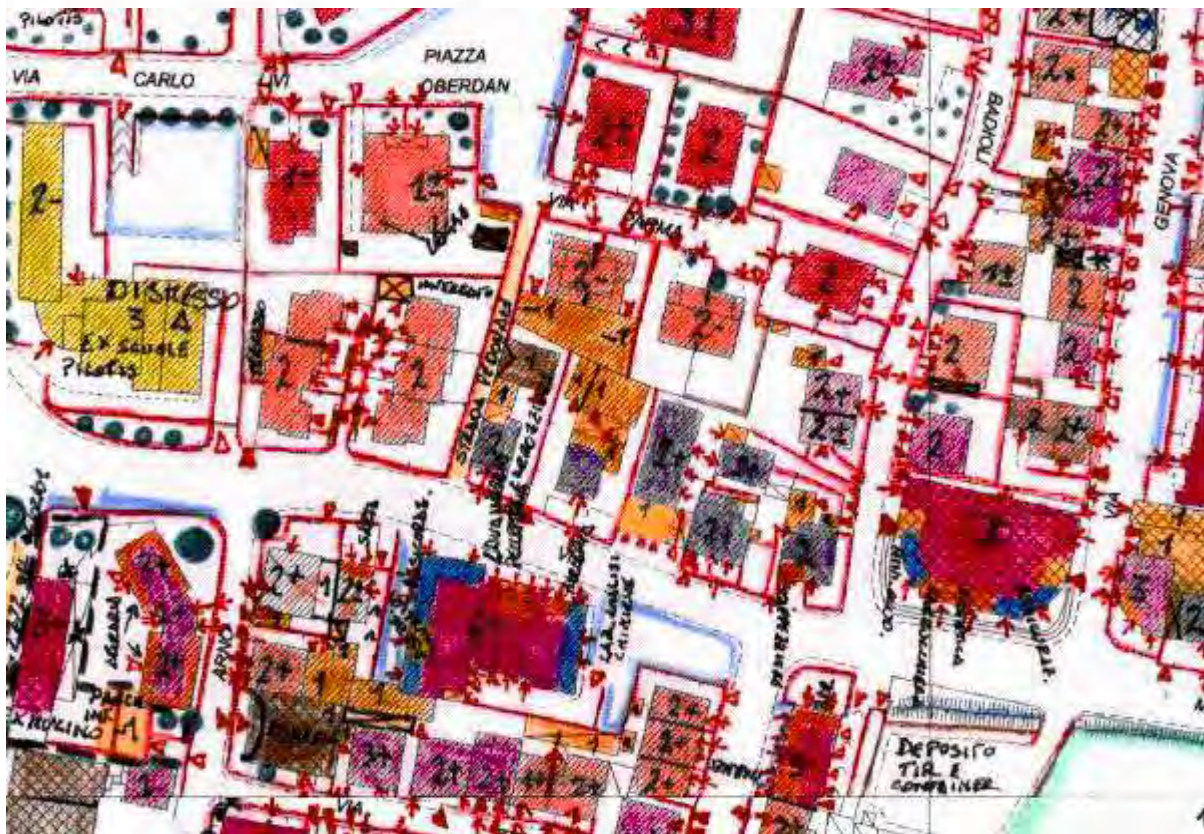
Data del rilievo: **23/1/2008**

Area totale: **304.69 m²**

Volume totale: **n.d.**



zone residenziali	elementi del suolo	altre indicazioni
edifici complessi ed aggregazioni di edifici mono	parcheggio pubblico	edifici dismessi
schiere singole e aggregate	verde pubblico attrezzato	edificio di interesse storico architettonico
ville e vilini	verde pubblico sportivo	sovrapposizione di funzioni
palazzine	parchi e giardini privati di pregio	percorsi pedonali e sentieri
case in linea	oro	accessi pedonali
case rurali	aree pavimentate	accessi carrabili
	aree semipermeabili e permeabili	numero di piani
	depositi a cielo aperto	cantieri
annessi		degrado ambientale e architettonico
annessi in muratura	elementi vegetazionali	recinzioni leggere
tetti	alberature isolate o raggruppate a filari	recinzioni in muratura
baracche	boschi e/o macchie	muri di pregio
		tabernacoli o similari
zone non residenziali		
industrie ed artigianato	acque	
attrezzature commerciali	corsi d'acqua e laghi	
servizi	opere idrauliche	
complessi direzionali		
attrezzature ricreative	colture	
distributori di carburanti	tipo di coltura	
edifici per attività agricole		



Rilievo urbano

Informazioni generali

Edifici appartenenti alla scheda: 22516,22313,22520

Presenza giardino: si

Pavimentazione pertinenza: in asfalto



Planimetria con numerazione degli edifici e dei punti di vista

FOTO N° 1876 (EDIFICIO 22313)



FOTO N° 1877 (EDIFICIO 22313)



FOTO N° 1878 (EDIFICIO 22313)



FOTO N° 1879 (EDIFICIO 22313)



FOTO N° 1880 (EDIFICIO 22313)



FOTO N° 1881 (EDIFICIO 22520)



Descrizione morfologica e tipologica

Edificio n. 22516

Tipologia:

N. alloggi:

edificio precario

Edificio n. 22313

Tipologia: villa o villino

N. alloggi: 1

Caratteristiche architettoniche	Elementi incongrui	Paramento esterno
Presenza sottotetto: si	Infissi inadeguati: alluminio	Paramento prevalente: intonaco
Presenza seminterrato: no	Dispositivi di oscuramento inadeguati: persiane in alluminio	Colore intonaco: giallo
Tipo di copertura: a capanna	Materiali di gronda inadeguati: cemento	Presenza basamento in pietra: no
Stato della copertura: buono		

Elementi di pregio: no

Presenza di superfetazioni:

Edificio n. 22520

Tipologia: altro

N. alloggi: 0

Caratteristiche architettoniche	Elementi incongrui	Paramento esterno
Presenza sottotetto: no	Infissi inadeguati: ferro	Paramento prevalente: intonaco
Presenza seminterrato: no	Dispositivi di oscuramento inadeguati:	Colore intonaco: giallo
Tipo di copertura: a padiglione	Materiali di gronda inadeguati: cemento	Presenza basamento in pietra: no
Stato della copertura: buono		

Elementi di pregio: no

Presenza di superfetazioni:

Caratteristiche dimensionali ed usi

U.V. N°	H (m)	Superficie (m ²)	Volume (m ³)	Piani	Piani interr.	Uso prev.	Uso piano terra
10382	0	46.58	0.00	0.0	0	Tettoia	
Totale:		46.58	0.00				

U.V. N°	H (m)	Superficie (m ²)	Volume (m ³)	Piani	Piani interr.	Uso prev.	Uso piano terra
10388	0	40.38	0.00	1.0	0	Residenza,Annesso	Residenza,Annesso
10391	0	79.87	0.00	2.5	0	Residenza	Residenza
Totale:		166.83	0.00				

U.V. N°	H (m)	Superficie (m ²)	Volume (m ³)	Piani	Piani interr.	Uso prev.	Uso piano terra
---------	-------	------------------------------	--------------------------	-------	---------------	-----------	-----------------

10364	0	38.09	0.00	1.0	0	Garage	Garage
10368	0	99.77	0.00	1.0	0	Annesso	Annesso
Totale:		304.69	0.00				

Giudizio di valore

Edificio	Integrità fisica	Valore dell'edificio
22516		

Edificio	Integrità fisica	Valore dell'edificio
22313	con alcune manomissioni (con modifiche alle finiture e con corpi aggiunti)	Medio

Edificio	Integrità fisica	Valore dell'edificio
22520	mediamente conservato (occorrente di manutenzione ordinaria e straordinaria)	Scarso

Comune di Montemurlo

Rilievo degli altri edifici di antico impianto

Scheda n°180

Utoe: 1

Descrizione:

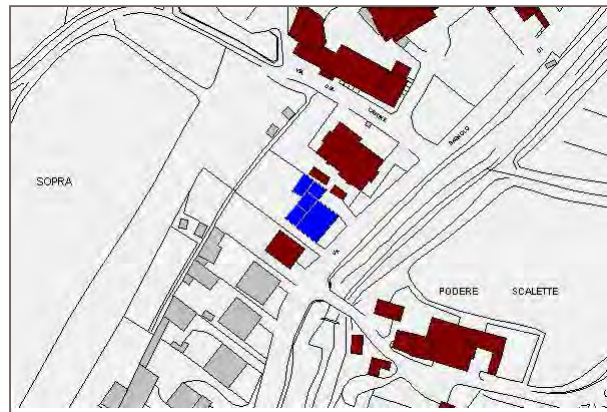
Indirizzo: **VIA BAGNOLO DI SOPRA 33,35,37**

Toponimo:

Data del rilievo: **25/2/2008**

Area totale: **247.55 m²**

Volume totale: **1204.53 m³ (stima)**





Planimetria con numerazione degli edifici e dei punti di vista

FOTO N° 1882 (EDIFICIO 22521)



FOTO N° 1883 (EDIFICIO 22522)




FOTO N° 1884 (EDIFICIO 22522)



FOTO N° 1885 (EDIFICIO 22522)



FOTO N° 1886 (EDIFICIO 22522)



Descrizione morfologica e tipologica

Edificio n. 22522

Tipologia: villa o villino

N. alloggi: 1

Caratteristiche architettoniche	Elementi incongrui	Paramento esterno
Presenza sottotetto: no	Infissi inadeguati: assenti	Paramento prevalente: intonaco
Presenza seminterrato: no	Dispositivi di oscuramento inadeguati: assenti	Colore intonaco: bianco
Tipo di copertura: a padiglione	Materiali di gronda inadeguati: travetti di cemento e tavelle	Presenza basamento in pietra: no
Stato della copertura: buono		

Elementi di pregio: no

Presenza di superfetazioni: si

Tettino con travi e travetti in legno e copertura con coppi, posto sopra la porta situata nel prospetto tergale dell'edificio.

Edificio n. 22521

Tipologia: altro

N. alloggi: 0

Caratteristiche architettoniche	Elementi incongrui	Paramento esterno
Presenza sottotetto: no	Infissi inadeguati: ferro	Paramento prevalente: intonaco
Presenza seminterrato: no	Dispositivi di oscuramento inadeguati:	Colore intonaco: bianco
Tipo di copertura: a capanna	Materiali di gronda inadeguati: assenti	Presenza basamento in pietra: no
Stato della copertura: buono		

Elementi di pregio: no

Presenza di superfetazioni: si

Caratteristiche dimensionali ed usi

U.V. N°	H (m)	Superficie (m ²)	Volume (m ³)	Piani	Piani interr.	Uso prev.	Uso piano terra
10016	0	32.00	0.00	1.0	0	Residenza	Residenza
10020	0	121.98	0.00	2.0	0	Residenza	Residenza, Attrezzature commerciali
10025	0	31.98	0.00	2.0	0	Residenza	Residenza
Totale:		185.96	0.00				

U.V. N°	H (m)	Superficie (m ²)	Volume (m ³)	Piani	Piani interr.	Uso prev.	Uso piano terra
10001	0	34.92	0.00	1.0	0	Annesso	Annesso
10006	0	26.67	0.00	1.0	0	Annesso	Annesso
Totale:		247.55	0.00				

Giudizio di valore

Edificio	Integrità fisica	Valore dell'edificio
22522	con rilevanti manomissioni (con modifiche sugli elementi strutturali e all'impianto distributivo)	Medio

Edificio	Integrità fisica	Valore dell'edificio
22521	mediamente conservato (occorrente di manutenzione ordinaria e straordinaria)	Scarso

Comune di Montemurlo

Rilievo degli altri edifici di antico impianto

Scheda n°181

Utoe: 1

Descrizione:

Indirizzo: **VIA BARZANO 134,136,138** Toponimo:

Data del rilievo: **10/12/2007**

Area totale: **314.97 m²**

Volume totale: **n.d.**



zone residenziali	elementi del suolo	altre indicazioni
edifici complessi ed aggregazioni di edifici mono	parcheggio pubblico	edifici dismessi
schiere singole e aggregate	verde pubblico attrezzato	edifici di interesse storico architettonico
ville e vilini	verde pubblico sportivo	sovrapposizione di funzioni
palazzine	parchi e giardini privati di pregio	percorsi pedonali e sentieri
case in linea	oro	accessi pedonali
case rurali	aree pavimentate	accessi carrabili
	aree semipermeabili e permeabili	numero di piani
	depositi a cielo aperto	cantieri
annessi		degrado ambientale e architettonico
annessi in muratura	elementi vegetazionali	recinzioni leggere
taccuini	alberature isolate o raggruppate a filari	recinzioni in muratura
baracche	boschi e/o macchie	muri di pregio
		tabernacoli o similari
zone non residenziali	acque	
industrie ed artigianato	corsi d'acqua e laghi	
attrezzature commerciali	opere idrauliche	
servizi		
complessi direzionali	colture	
attrezzature ricreative	tipo di coltura	
distributori di carburanti		
edifici per attività agricole		



Rilievo urbano

Informazioni generali

Edifici appartenenti alla scheda: 22524,4490,22523

Presenza giardino: si

Pavimentazione pertinenza: porfido



Planimetria con numerazione degli edifici e dei punti di vista

FOTO N° 1887 (EDIFICIO 4490)



FOTO N° 1888 (EDIFICIO 4490)



FOTO N° 1889 (EDIFICIO 4490)



FOTO N° 1890 (EDIFICIO 4490)



FOTO N° 1891 (EDIFICIO 4490)



FOTO N° 1892 (EDIFICIO 4490)



FOTO N° 1894 (EDIFICIO 22523)



FOTO N° 1895 (EDIFICIO 22523)



Descrizione morfologica e tipologica

Edificio n. 22524

Tipologia:

N. alloggi:

edificio precario

Edificio n. 4490

Tipologia: casa rurale

N. alloggi: 3

Caratteristiche architettoniche	Elementi incongrui	Paramento esterno
Presenza sottotetto: no	Infissi inadeguati: alluminio	Paramento prevalente: intonaco
Presenza seminterrato: no	Dispositivi di oscuramento inadeguati: assenti	Colore intonaco: giallo
Tipo di copertura: a padiglione	Materiali di gronda inadeguati: cemento	Presenza basamento in pietra: no
Stato della copertura: buono		

Elementi di pregio: no

Presenza di superfetazioni:

Edificio n. 22523

Tipologia:

N. alloggi:

edificio precario

Caratteristiche dimensionali ed usi

U.V. N°	H (m)	Superficie (m ²)	Volume (m ³)	Piani	Piani interr.	Uso prev.	Uso piano terra
1582	0	8.26	0.00	0.0	0	Tettoia	
Totale:		8.26	0.00				

U.V. N°	H (m)	Superficie (m ²)	Volume (m ³)	Piani	Piani interr.	Uso prev.	Uso piano terra
7230	0	51.44	0.00	2.0	0	Residenza	Residenza
1574	0	206.14	0.00	2.0	0	Residenza	Residenza
Totale:		265.84	0.00				

U.V. N°	H (m)	Superficie (m ²)	Volume (m ³)	Piani	Piani interr.	Uso prev.	Uso piano terra
1599	0	27.83	0.00	1.0	0	Tettoia	Tettoia
2161	0	21.30	0.00	0.0	0	Baracca	
Totale:		314.97	0.00				

Giudizio di valore

Edificio	Integrità fisica	Valore dell'edificio
22524		

Edificio	Integrità fisica	Valore dell'edificio
4490	con alcune manomissioni (con modifiche alle finiture e con corpi aggiunti)	Medio

Edificio	Integrità fisica	Valore dell'edificio
22523		

Comune di Montemurlo

Rilievo degli altri edifici di antico impianto

Scheda n°182

Utoe: 2

Descrizione:

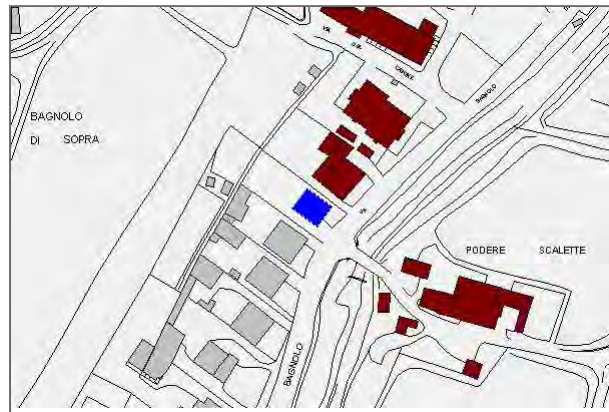
Indirizzo: **VIA BAGNOLO DI SOPRA 29,31**

Toponimo:

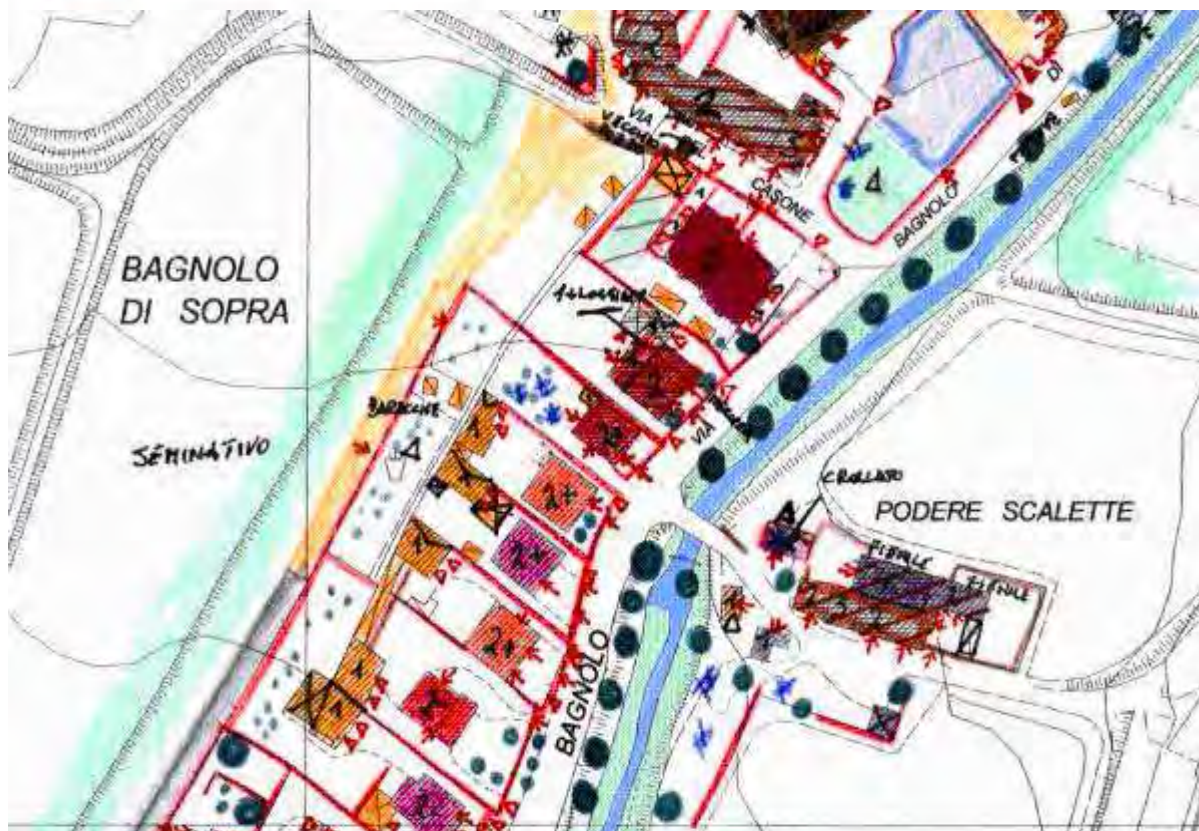
Data del rilievo: **25/2/2008**

Area totale: **102.04 m²**

Volume totale: **765.29 m³ (stima)**



zone residenziali	elementi del suolo	altre indicazioni
edifici complessi ed aggregazioni di edifici mono	parcheggio pubblico	edifici dismessi
schiere singole e aggregate	verde pubblico attrezzato	edifici di interesse storico architettonico
ville e vilini	verde pubblico sportivo	sovrapposizione di funzioni
palazzine	parchi e giardini privati di pregio	percorsi pedonali e sentieri
case in linea	oro	accessi pedonali
case rurali	aree pavimentate	accessi carrabili
case rurali	aree semipermeabili e permeabili	numero di piani
annessi	depositi a cielo aperto	cantieri
annessi in muratura	elementi vegetazionali	degrado ambientale e architettonico
taccuini	alberature isolate o raggruppate a filari	restrizioni leggere
baracche	boschi e/o macchie	restrizioni in muratura
zone non residenziali	acque	muri di pregio
industrie ed artigianati	corsi d'acqua e laghi	tabernacoli o similari
attrezzature commerciali	opere idrauliche	
servizi	culture	
complessi direzionali	tipo di coltura	
attrezzature ricreative		
distributori di carburanti		
edifici per attività agricole		



Rilievo urbano

Informazioni generali

Edifici appartenenti alla scheda: 22525

Presenza giardino: si

Pavimentazione pertinenza: porfido



Planimetria con numerazione degli edifici e dei punti di vista

FOTO N° 1893 (EDIFICIO 22525)



FOTO N° 1896 (EDIFICIO 22525)



Descrizione morfologica e tipologica

Edificio n. 22525

Tipologia: villa o villino

N. alloggi: 1

Caratteristiche architettoniche	Elementi incongrui	Paramento esterno
Presenza sottotetto: si	Infissi inadeguati: assenti	Paramento prevalente: intonaco
Presenza seminterrato: no	Dispositivi di oscuramento inadeguati: avvolgibili	Colore intonaco: grigio
Tipo di copertura: a capanna	Materiali di gronda inadeguati: assenti	Presenza basamento in pietra: no
Stato della copertura: buono		

Elementi di pregio: no

Presenza di superfetazioni: no

Caratteristiche dimensionali ed usi

U.V. N°	H (m)	Superficie (m ²)	Volume (m ³)	Piani	Piani interr.	Uso prev.	Uso piano terra
10046	0	102.04	0.00	2.5	0	Residenza	Residenza
Totale:							
		102.04	0.00				

Giudizio di valore

Edificio	Integrità fisica	Valore dell'edificio
22525	mediamente conservato (occorrente di manutenzione ordinaria e straordinaria)	Scarso

Comune di Montemurlo

Rilievo degli altri edifici di antico impianto

Scheda n°183

Utoe: 1

Descrizione:

Indirizzo: **VIA R.SCARPETTINI 66,70,72,74**

Toponimo:

Data del rilievo: **10/12/2007**

Area totale: **222.71 m²**

Volume totale: **668.12 m³ (stima)**



zone residenziali	elementi del suolo	altre indicazioni
edifici complessi ed aggregazioni di edifici mono	parcheggio pubblico	edifici dismessi
schiere singole e aggregate	verde pubblico attrezzato	edificio di interesse storico architettonico
ville e vilini	verde pubblico sportivo	sovrapposizione di funzioni
palazzine	parchi e giardini privati di pregio	percorsi pedonali e sentieri
case in linea	oro	accessi pedonali
case rurali	aree pavimentate	accessi carrabili
	aree semipermeabili e permeabili	numero di piani
	depositi a cielo aperto	cantieri
annessi		degrado ambientale e architettonico
annessi in muratura	elementi vegetazionali	recinzioni leggere
tettioli	alberature isolate o raggruppate a filari	recinzioni in muratura
baracche	boschi e/o macchie	muri di pregio
		tabernacoli o similari
zone non residenziali	acque	
industrie ed artigianati	corsi d'acqua e laghi	
attrezzature commerciali	opere idrauliche	
servizi		
complessi direzionali	colture	
attrezzature ricreative	tipo di coltura	
distributori di carburanti		
edifici per attività agricole		



Rilievo urbano

Informazioni generali

Edifici appartenenti alla scheda: 22531,22526,22530

Presenza giardino: si

Pavimentazione pertinenza: in cotto



Planimetria con numerazione degli edifici e dei punti di vista

FOTO N° 1900 (EDIFICIO 22526)



FOTO N° 1901 (EDIFICIO 22526)



FOTO N° 1902 (EDIFICIO 22526)



FOTO N° 1904 (EDIFICIO 22530)



FOTO N° 1903 (EDIFICIO 22531)



Descrizione morfologica e tipologica

Edificio n. 22531

Tipologia: altro

N. alloggi: 0

Caratteristiche architettoniche	Elementi incongrui	Paramento esterno
Presenza sottotetto: no	Infissi inadeguati: assenti	Paramento prevalente: intonaco
Presenza seminterrato: no	Dispositivi di oscuramento inadeguati: assenti	Colore intonaco: bianco
Tipo di copertura: a capanna	Materiali di gronda inadeguati: assenti	Presenza basamento in pietra: no
Stato della copertura: discreto		

Elementi di pregio: no

Presenza di superfetazioni: no

Edificio n. 22526

Tipologia: altro

N. alloggi: 0

Caratteristiche architettoniche	Elementi incongrui	Paramento esterno
Presenza sottotetto: no	Infissi inadeguati: ferro	Paramento prevalente: intonaco
Presenza seminterrato: no	Dispositivi di oscuramento inadeguati:	Colore intonaco: bianco
Tipo di copertura: a falde	Materiali di gronda inadeguati: cemento	Presenza basamento in pietra: no
Stato della copertura: discreto		

Elementi di pregio: no

Presenza di superfetazioni: no

Edificio n. 22530

Tipologia: schiera rifusa

N. alloggi: 1

Caratteristiche architettoniche	Elementi incongrui	Paramento esterno
Presenza sottotetto: no	Infissi inadeguati: assenti	Paramento prevalente: intonaco
Presenza seminterrato: no	Dispositivi di oscuramento inadeguati: assenti	Colore intonaco: grigio
Tipo di copertura: a capanna	Materiali di gronda inadeguati: assenti	Presenza basamento in pietra: no
Stato della copertura: discreto		

Elementi di pregio: no

Presenza di superfetazioni: no

Caratteristiche dimensionali ed usi

U.V. N°	H (m)	Superficie (m ²)	Volume (m ³)	Piani	Piani interr.	Uso prev.	Uso piano terra
						Industria e	Industria e

1621	0	12.28	0.00	1.0	0	artigianato	artigianato
2169	0	16.65	0.00	1.0	0	Industria e artigianato	Industria e artigianato
11590	0	81.51	0.00	1.0	0	Industria e artigianato	Industria e artigianato
Totale:		110.44	0.00				

U.V. N°	H (m)	Superficie (m ²)	Volume (m ³)	Piani	Piani interr.	Uso prev.	Uso piano terra
1604	0	50.27	0.00	1.0	0	Annesso	Annesso
Totale:		160.71	0.00				

U.V. N°	H (m)	Superficie (m ²)	Volume (m ³)	Piani	Piani interr.	Uso prev.	Uso piano terra
11591	0	62.00	0.00	1.0	0	Residenza	Residenza
Totale:		222.71	0.00				

Giudizio di valore

Edificio	Integrità fisica	Valore dell'edificio
22531	mediamente conservato (occorrente di manutenzione ordinaria e straordinaria)	Scarso

Edificio	Integrità fisica	Valore dell'edificio
22526	mediamente conservato (occorrente di manutenzione ordinaria e straordinaria)	Scarso

Edificio	Integrità fisica	Valore dell'edificio
22530	con alcune manomissioni (con modifiche alle finiture e con corpi aggiunti)	Scarso

Comune di Montemurlo

Rilievo degli altri edifici di antico impianto

Scheda n°184

Utoe: 4

Descrizione:

Indirizzo: **VIA BAGNOLO DI SOPRA 6,8**

Toponimo:

Data del rilievo: **25/2/2008**

Area totale: **559.21 m²**

Volume totale: **2328.52 m³ (stima)**



zone residenziali	elementi del suolo	altre indicazioni
edifici complessi ed aggregazioni di edifici mono	parcheggio pubblico	edifici dismessi
schiere singole e aggregate	verde pubblico attrezzato	edificio di interesse storico architettonico
ville e vilini	verde pubblico sportivo	sovrapposizione di funzioni
palazzine	parchi e giardini privati di pregio	percorsi pedonali e sentieri
case in linea	oro	accessi pedonali
case rurali	aree pavimentate	accessi carrabili
annessi	aree semipermeabili e permeabili	numero di piani
annessi in muratura	depositi a cielo aperto	cantieri
taccuini	elementi vegetazionali	degrado ambientale e architettonico
baracche	alberature isolate o raggruppate a filari	recinzioni leggere
zone non residenziali	boschi e/o macchie	recinzioni in muratura
industrie ed artigianati	acque	muri di pregio
attrezzature commerciali	corsi d'acqua e laghi	tabernacoli o similari
servizi	opere idrauliche	
complessi direzionali	colture	
attrezzature ricreative	tipo di coltura	
distributori di carburanti		
edifici per attività agricole		



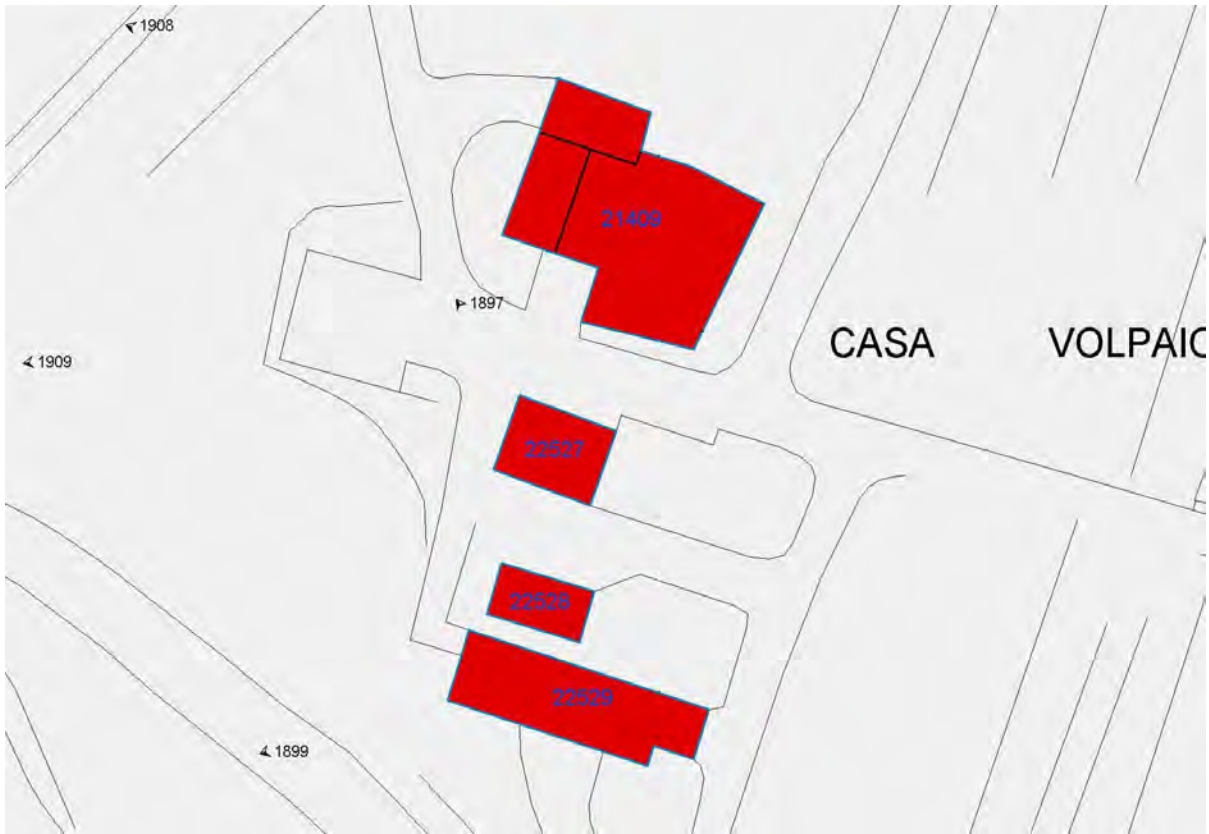
Rilievo urbano

Informazioni generali

Edifici appartenenti alla scheda: 21409,22528,22527,22529

Presenza giardino: si

Pavimentazione pertinenza: ghiaia



Planimetria con numerazione degli edifici e dei punti di vista

FOTO N° 1905 (EDIFICIO 21409)



FOTO N° 1906 (EDIFICIO 21409)



FOTO N° 1907 (EDIFICIO 21409)



FOTO N° 1908 (EDIFICIO 21409)



FOTO N° 1909 (EDIFICIO 21409)



FOTO N° 1897 (EDIFICIO 22527)



FOTO N° 1898 (EDIFICIO 22529)



FOTO N° 1899 (EDIFICIO 22529)



Descrizione morfologica e tipologica

Edificio n. 21409

Tipologia: villa o villino

N. alloggi: 1

Caratteristiche architettoniche	Elementi incongrui	Paramento esterno
Presenza sottotetto: no	Infissi inadeguati: assenti	Paramento prevalente: rivestimento lapideo
Presenza seminterrato: no	Dispositivi di oscuramento inadeguati: assenti	Colore intonaco:
Tipo di copertura: a falde	Materiali di gronda inadeguati: assenti	Presenza basamento in pietra:
Stato della copertura: ottimo		

Elementi di pregio: si

Edificio perfettamente conservato ed in ottime condizioni. Non ha bisogno di alcuna opera di manutenzione ordinaria o straordinaria.

Presenza di superfetazioni: no

Edificio n. 22528

Tipologia: altro

N. alloggi:

Caratteristiche architettoniche	Elementi incongrui	Paramento esterno
Presenza sottotetto:	Infissi inadeguati:	Paramento prevalente:
Presenza seminterrato:	Dispositivi di oscuramento inadeguati:	Colore intonaco:
Tipo di copertura: a capanna	Materiali di gronda inadeguati:	Presenza basamento in pietra:
Stato della copertura:		

Elementi di pregio:

Presenza di superfetazioni: no

Edificio n. 22527

Tipologia: altro

N. alloggi: 0

Caratteristiche architettoniche	Elementi incongrui	Paramento esterno
Presenza sottotetto: no	Infissi inadeguati: assenti	Paramento prevalente: rivestimento lapideo
Presenza seminterrato: no	Dispositivi di oscuramento inadeguati:	Colore intonaco:
Tipo di copertura: a capanna	Materiali di gronda inadeguati: assenti	Presenza basamento in pietra: no
Stato della copertura: ottimo		

Elementi di pregio: no

Presenza di superfetazioni: no

Edificio n. 22529

Tipologia: altro
N. alloggi: 0

Caratteristiche architettoniche	Elementi incongrui	Paramento esterno
Presenza sottotetto: no	Infissi inadeguati:	Paramento prevalente: rivestimento lapideo
Presenza seminterrato: no	Dispositivi di oscuramento inadeguati:	Colore intonaco:
Tipo di copertura: a capanna	Materiali di gronda inadeguati:	Presenza basamento in pietra:
Stato della copertura: buono		

Elementi di pregio: no

Presenza di superfetazioni: no

Caratteristiche dimensionali ed usi

U.V. N°	H (m)	Superficie (m ²)	Volume (m ³)	Piani	Piani interr.	Uso prev.	Uso piano terra
9356	0	45.37	0.00	1.0	0	Annesso	Annesso
9366	0	48.55	0.00	1.0	0	Residenza	Residenza
9370	0	216.96	0.00	2.0	0	Residenza	Residenza
Totale:							
		310.89	0.00				

U.V. N°	H (m)	Superficie (m ²)	Volume (m ³)	Piani	Piani interr.	Uso prev.	Uso piano terra
10069	0	41.47	0.00	1.0	0	Annesso	Annesso
Totale:							
		352.36	0.00				

U.V. N°	H (m)	Superficie (m ²)	Volume (m ³)	Piani	Piani interr.	Uso prev.	Uso piano terra
10040	0	65.83	0.00	1.0	0	Annesso	Annesso
Totale:							
		418.18	0.00				

U.V. N°	H (m)	Superficie (m ²)	Volume (m ³)	Piani	Piani interr.	Uso prev.	Uso piano terra
10078	0	141.03	0.00	1.0	0	Annesso	Annesso
Totale:							
		559.21	0.00				

Giudizio di valore

Edificio	Integrità fisica	Valore dell'edificio
21409	con alcune manomissioni (con modifiche alle finiture e con corpi aggiunti)	Discreto

Edificio	Integrità fisica	Valore dell'edificio
22528		Scarso

Edificio	Integrità fisica	Valore dell'edificio
22527	perfettamente conservato	Discreto

Edificio	Integrità fisica	Valore dell'edificio
22529	perfettamente conservato	Scarso

Comune di Montemurlo

Rilievo degli altri edifici di antico impianto

Scheda n°185

Utoe: 1

Descrizione:

Indirizzo: **VIA I.BADIOLI 1,1/A**

VIA MONTALESE 290,292,294 Toponimo:

Data del rilievo: **23/1/2008**

Area totale: **175.30 m²**

Volume totale: **894.20 m³ (stima)**



zone residenziali	elementi del suolo	altre indicazioni
edifici complessi ed aggregazioni di edifici mono	parcheggi pubblici	edifici dismessi
schiere singole e aggregate	verde pubblico attrezzato	edifici di interesse storico architettonico
ville e vilini	verde pubblico sportivo	sovrapposizione di funzioni
palazzine	parchi e giardini privati di pregio	percorsi pedonali e sentieri
case in linea	oro	accessi pedonali
case rurali	aree pavimentate	accessi carrabili
	aree semipermiabili e permeabili	numero di piani
	depositi a cielo aperto	cantieri
annessi		degrado ambientale e architettonico
annessi in muratura	elementi vegetazionali	restrizioni leggere
tetti	alberature isolate o raggruppate a filari	restrizioni in muratura
baracche	boschi e/o macchie	muri di pregio
		tabernacoli o similari
zone non residenziali	acque	
industrie ed artigianati	corsi d'acqua e laghi	
attrezzature commerciali	opere idrauliche	
servizi		
complessi direzionali	culture	
attrezzature ricreative	tipo di coltura	
distributori di carburanti		
edifici per attività agricole		



Rilievo urbano

Informazioni generali

Edifici appartenenti alla scheda: 4357,22533,22534

Presenza giardino: si

Pavimentazione pertinenza: cemento



Planimetria con numerazione degli edifici e dei punti di vista

FOTO N° 1910 (EDIFICIO 4357)



FOTO N° 1911 (EDIFICIO 4357)



FOTO N° 1912 (EDIFICIO 4357)



FOTO N° 1913 (EDIFICIO 4357)



FOTO N° 1916 (EDIFICIO 4357)



FOTO N° 1917 (EDIFICIO 22533)



FOTO N° 1914 (EDIFICIO 22534)



Descrizione morfologica e tipologica

Edificio n. 4357

Tipologia: villa o villino

N. alloggi: 1

Caratteristiche architettoniche	Elementi incongrui	Paramento esterno
Presenza sottotetto: no	Infissi inadeguati: alluminio	Paramento prevalente: intonaco
Presenza seminterrato: no	Dispositivi di oscuramento inadeguati: assenti	Colore intonaco: bianco
Tipo di copertura: a padiglione	Materiali di gronda inadeguati: cemento	Presenza basamento in pietra: no
Stato della copertura: buono		

Elementi di pregio: no

Presenza di superfetazioni: si

Sul lato sinistro dell'edificio è presente una scala esterna necessaria per il raggiungimento della terrazza. Inoltre è visibile un ampliamento di superficie.

Edificio n. 22533

Tipologia:

N. alloggi:

edificio precario

Edificio n. 22534

Tipologia:

N. alloggi:

edificio precario

Caratteristiche dimensionali ed usi

U.V. N°	H (m)	Superficie (m ²)	Volume (m ³)	Piani	Piani interr.	Uso prev.	Uso piano terra
10415	0	102.14	0.00	2.0	0	Residenza	Residenza, Attrezzature commerciali
11044	0	20.63	0.00	2.0	0	Residenza	Residenza
Totale:		122.77	0.00				

U.V. N°	H (m)	Superficie (m ²)	Volume (m ³)	Piani	Piani interr.	Uso prev.	Uso piano terra
10400	0	42.37	0.00	1.0	0	Garage	Garage
Totale:		165.14	0.00				

U.V. N°	H (m)	Superficie (m ²)	Volume (m ³)	Piani	Piani interr.	Uso prev.	Uso piano terra
10409	0	10.16	0.00	1.0	0	Garage	Garage
Totale:		175.30	0.00				

Giudizio di valore

Edificio	Integrità fisica	Valore dell'edificio
4357	con alcune manomissioni (con modifiche alle finiture e con corpi aggiunti)	Medio

Edificio	Integrità fisica	Valore dell'edificio
22533		

Edificio	Integrità fisica	Valore dell'edificio
22534		

Comune di Montemurlo

Rilievo degli altri edifici di antico impianto

Scheda n°186

Utoe: 1

Descrizione:

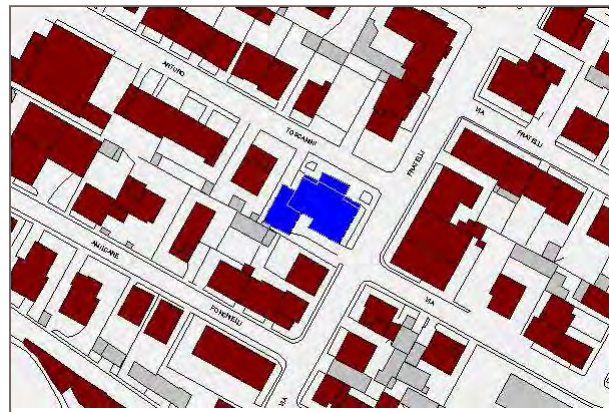
Indirizzo: **VIA F.LLI ROSSELLI 28/A**

VIA A.TOSCANINI 1,3,5 Toponimo:


Data del rilievo: **4/12/2007**

Area totale: **524.30 m²**

Volume totale: **n.d.**



zone residenziali	elementi del suolo	altre indicazioni
edifici complessi ed aggregazioni di edifici mono	parcheggio pubblico	edifici dismessi
schiere singole e aggregate	verde pubblico attrezzato	edificio di interesse storico architettonico
ville e vilini	verde pubblico sportivo	sovrapposizione di funzioni
palazzine	parchi e giardini privati di pregio	percorsi pedonali e sentieri
case in linea	oro	accessi pedonali
case rurali	aree pavimentate	accessi carrabili
	aree semipermeabili e permeabili	numero di piani
	depositi a cielo aperto	cantieri
annessi		degrado ambientale e architettonico
annessi in muratura	elementi vegetazionali	recinzioni leggere
tetti	alberature isolate o raggruppate a filari	recinzioni in muratura
baracche	boschi e/o macchie	muri di pregio
		tabernacoli o similari
zone non residenziali	acque	
industrie ed artigianati	corsi d'acqua e laghi	
attrezzature commerciali	opere idrauliche	
servizi		
complessi direzionali	colture	
attrezzature ricreative	tipo di coltura	
distributori di carburanti		
edifici per attività agricole		



Rilievo urbano

Informazioni generali

Edifici appartenenti alla scheda: 3580
 Presenza giardino: no
 Pavimentazione pertinenza: in asfalto



Planimetria con numerazione degli edifici e dei punti di vista

FOTO N° 1930 (EDIFICIO 3580)



FOTO N° 1931 (EDIFICIO 3580)



FOTO N° 1932 (EDIFICIO 3580)



FOTO N° 1933 (EDIFICIO 3580)



FOTO N° 1934 (EDIFICIO 3580)



FOTO N° 1935 (EDIFICIO 3580)



FOTO N° 1936 (EDIFICIO 3580)



FOTO N° 1939 (EDIFICIO 3580)



FOTO N° 1941 (EDIFICIO 3580)



Descrizione morfologica e tipologica

Edificio n. 3580

Tipologia: palazzina

N. alloggi: 0

Caratteristiche architettoniche	Elementi incongrui	Paramento esterno
Presenza sottotetto: si	Infissi inadeguati: alluminio	Paramento prevalente: intonaco
Presenza seminterrato: si	Dispositivi di oscuramento inadeguati:	Colore intonaco: grigio
Tipo di copertura: a padiglione	Materiali di gronda inadeguati: cemento	Presenza basamento in pietra: no
Stato della copertura: buono		

Elementi di pregio: no

Presenza di superfetazioni: no

Caratteristiche dimensionali ed usi

U.V. N°	H (m)	Superficie (m ²)	Volume (m ³)	Piani	Piani interr.	Uso prev.	Uso piano terra
1293	0	331.38	0.00	3.5	1	Servizi	Servizi tecnici
7379	0	7.64	0.00	3.5	1	Servizi	Servizi tecnici
7380	0	10.80	0.00	3.5	1	Servizi	Servizi tecnici
7381	0	44.21	0.00	0.0	0	Tettoia	
7853	0	130.26	0.00	1.0	1	Servizi	Servizi tecnici
Totale:							
		524.30	0.00				

Giudizio di valore

Edificio	Integrità fisica	Valore dell'edificio
3580	completamente manomesso	Scarso

Comune di Montemurlo

Rilievo degli altri edifici di antico impianto

Scheda n°187

Utoe: 1

Descrizione:

Indirizzo: **VIA B.BUOZZI 1**

VIA MONTALESE

371,373,375,377,379,381,383,385 Toponimo:

Data del rilievo: **19/12/2007**

Area totale: **941.73 m²**

Volume totale: **n.d.**



zone residenziali	elementi del suolo	altre indicazioni
edifici complessi ed aggregazioni di edifici mono	parcheggio pubblico	edifici dismessi
schiere singole e aggregate	verde pubblico attrezzato	edificio di interesse storico architettonico
ville e vilini	verde pubblico sportivo	sovrapposizione di funzioni
palazzine	parchi e giardini privati di pregio	percorsi pedonali e sentieri
case in linea	oro	accessi pedonali
case rurali	aree pavimentate	accessi carrabili
	aree semipermeabili e permeabili	numero di piani
	depositi a cielo aperto	cantieri
annessi		degrado ambientale e architettonico
annessi in muratura	elementi vegetazionali	recinzioni leggere
tetti	alberature isolate o raggruppate a filari	recinzioni in muratura
baracche	boschi e/o macchie	muri di pregio
		tabernacoli o similari
zone non residenziali	acque	
industrie ed artigianati	corsi d'acqua e laghi	
attrezzature commerciali	opere idrauliche	
servizi		
complessi direzionali	colture	
attrezzature ricreative	tipo di coltura	
distributori di carburanti		
edifici per attività agricole		



Rilievo urbano

Informazioni generali

Edifici appartenenti alla scheda: 4152,22537,4028,22536

Presenza giardino: no

Pavimentazione pertinenza: in pietra



Planimetria con numerazione degli edifici e dei punti di vista

FOTO N° 1924 (EDIFICIO 4028)



FOTO N° 1925 (EDIFICIO 4028)



FOTO N° 1927 (EDIFICIO 4028)



FOTO N° 1937 (EDIFICIO 4152)



FOTO N° 1938 (EDIFICIO 4152)



FOTO N° 1940 (EDIFICIO 4152)



FOTO N° 1942 (EDIFICIO 4152)



FOTO N° 1928 (EDIFICIO 22536)



FOTO N° 1929 (EDIFICIO 22536)



Descrizione morfologica e tipologica

Edificio n. 4152

Tipologia: altro

N. alloggi: 0

Caratteristiche architettoniche	Elementi incongrui	Paramento esterno
Presenza sottotetto: no	Infissi inadeguati: assenti	Paramento prevalente: intonaco
Presenza seminterrato: no	Dispositivi di oscuramento inadeguati: assenti	Colore intonaco: bianco
Tipo di copertura: a capanna	Materiali di gronda inadeguati: assenti	Presenza basamento in pietra: no
Stato della copertura: buono		

Elementi di pregio: no

Presenza di superfetazioni: no

Edificio n. 22537

Tipologia:

N. alloggi:

edificio precario

Edificio n. 4028

Tipologia: palazzina

N. alloggi: 4

Caratteristiche architettoniche	Elementi incongrui	Paramento esterno
Presenza sottotetto: no	Infissi inadeguati: alluminio	Paramento prevalente: intonaco
Presenza seminterrato: si	Dispositivi di oscuramento inadeguati: avvolgibili	Colore intonaco: giallo
Tipo di copertura: a padiglione	Materiali di gronda inadeguati: cemento	Presenza basamento in pietra: no
Stato della copertura: buono		

Elementi di pregio: no

Presenza di superfetazioni: no

Edificio n. 22536

Tipologia: palazzina

N. alloggi: 1

Caratteristiche architettoniche	Elementi incongrui	Paramento esterno
Presenza sottotetto: no	Infissi inadeguati: assenti	Paramento prevalente: intonaco
Presenza seminterrato: no	Dispositivi di oscuramento inadeguati: assenti	Colore intonaco: grigio
Tipo di copertura: a padiglione	Materiali di gronda inadeguati: cemento	Presenza basamento in pietra: no
Stato della copertura: buono		

Elementi di pregio: no

Presenza di superfetazioni: no

Caratteristiche dimensionali ed usi

U.V. N°	H (m)	Superficie (m ²)	Volume (m ³)	Piani	Piani interr.	Uso prev.	Uso piano terra
1471	0	61.25	0.00	0.0	0	Tettoia	
1489	0	104.89	0.00	2.0	0	Industria e artigianato	Industria e artigianato
1502	0	8.78	0.00	1.0	0	Baracca	
2098	0	34.51	0.00	0.0	0	Tettoia	
2109	0	14.92	0.00	0.0	0	Tettoia	
2124	0	22.18	0.00	0.0	0	Baracca	
7033	0	38.20	0.00	1.0	0	Industria e artigianato	Industria e artigianato
7034	0	87.72	0.00	1.0	0	Industria e artigianato	Industria e artigianato
7035	0	20.84	0.00	1.0	0	Industria e artigianato	Industria e artigianato
Totale:		393.29	0.00				

U.V. N°	H (m)	Superficie (m ²)	Volume (m ³)	Piani	Piani interr.	Uso prev.	Uso piano terra
2115	0	14.10	0.00	1.0	0	Baracca	Baracca
Totale:		407.39	0.00				

U.V. N°	H (m)	Superficie (m ²)	Volume (m ³)	Piani	Piani interr.	Uso prev.	Uso piano terra
1440	0	191.51	0.00	3.0	0	Residenza	Attrezzature commerciali
1457	0	15.98	0.00	0.0	0	Tettoia	
7032	0	114.05	0.00	2.0	0	Attrezzature commerciali	Attrezzature commerciali
Totale:		728.93	0.00				

U.V. N°	H (m)	Superficie (m ²)	Volume (m ³)	Piani	Piani interr.	Uso prev.	Uso piano terra
7031	0	185.26	0.00	2.0	0	Residenza	Residenza, Attrezzature commerciali
7036	0	27.54	0.00	0.0	0	Tettoia	
Totale:		941.73	0.00				

Giudizio di valore

Edificio	Integrità fisica	Valore dell'edificio
4152	mediamente conservato (occorrente di manutenzione ordinaria e straordinaria)	Scarso

Edificio	Integrità fisica	Valore dell'edificio
22537		

Edificio	Integrità fisica	Valore dell'edificio
4028	con alcune manomissioni (con modifiche alle finiture e con corpi aggiunti)	Scarso

Edificio	Integrità fisica	Valore dell'edificio

Comune di Montemurlo

Rilievo degli altri edifici di antico impianto

Scheda n°188

Utoe: 1

Descrizione:

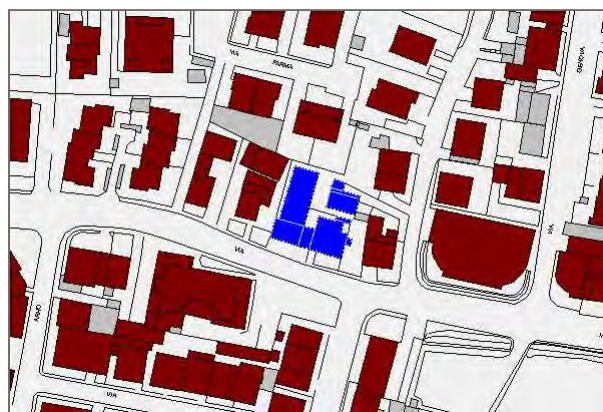
Indirizzo: **VIA I.BADIOLI 3**

VIA MONTALESE 296,298,300 Toponimo:

Data del rilievo: **23/1/2008**

Area totale: **551.28 m²**

Volume totale: **n.d.**



zone residenziali	elementi del suolo	altre indicazioni
edifici complessi ed aggregazioni di edifici mono	parcheggi pubblici	edifici dismessi
schiere singole e aggregate	verde pubblico attrezzato	edifici di interesse storico architettonico
ville e vilini	verde pubblico sportivo	sovrapposizione di funzioni
palazzine	parchi e giardini privati di pregio	percorsi pedonali e sentieri
case in linea	oro	accessi pedonali
case rurali	aree pavimentate	accessi carrabili
	aree semipermeabili e permeabili	numero di piani
	depositi a cielo aperto	cantieri
annessi	elementi vegetazionali	degrado ambientale e architettonico
annessi in muratura	alberature isolate o raggruppate a filari	restrizioni leggere
tetti	boschi e/o macchie	restrizioni in muratura
baracche		muri di pregio
zone non residenziali	acque	tabernacoli o similari
industrie ed artigianato	corsi d'acqua e laghi	
attrezzature commerciali	opere idrauliche	
servizi		
complessi direzionali	colture	
attrezzature ricettive	tipo di coltura	
distributori di carburanti		
edifici per attività agricole		



Rilievo urbano

Informazioni generali

Edifici appartenenti alla scheda: 22541,22538,22312,22539,22540,22315,22309

Presenza giardino: no

Pavimentazione pertinenza: in asfalto



Planimetria con numerazione degli edifici e dei punti di vista

FOTO N° 1947 (EDIFICIO 22309)



FOTO N° 1948 (EDIFICIO 22309)



FOTO N° 1949 (EDIFICIO 22309)



FOTO N° 1950 (EDIFICIO 22309)



FOTO N° 1951 (EDIFICIO 22312)



FOTO N° 1952 (EDIFICIO 22312)



FOTO N° 1953 (EDIFICIO 22312)



FOTO N° 1944 (EDIFICIO 22315)



FOTO N° 1945 (EDIFICIO 22315)



FOTO N° 1946 (EDIFICIO 22315)



FOTO N° 1943 (EDIFICIO 22538)



Descrizione morfologica e tipologica

Edificio n. 22541

Tipologia:
N. alloggi:
edificio precario

Edificio n. 22538

Tipologia:
N. alloggi:

Caratteristiche architettoniche	Elementi incongrui	Paramento esterno
Presenza sottotetto:	Infissi inadeguati:	Paramento prevalente:
Presenza seminterrato:	Dispositivi di oscuramento inadeguati:	Colore intonaco:
Tipo di copertura:	Materiali di gronda inadeguati:	Presenza basamento in pietra:
Stato della copertura:		

Elementi di pregio:

Presenza di superfetazioni:

Edificio n. 22312

Tipologia: villa o villino
N. alloggi: 1

Caratteristiche architettoniche	Elementi incongrui	Paramento esterno
Presenza sottotetto: si	Infissi inadeguati: assenti	Paramento prevalente: intonaco
Presenza seminterrato: no	Dispositivi di oscuramento inadeguati: assenti	Colore intonaco: grigio
Tipo di copertura: a padiglione	Materiali di gronda inadeguati: cemento	Presenza basamento in pietra: no
Stato della copertura: buono		

Elementi di pregio: no

Presenza di superfetazioni:

Edificio n. 22539

Tipologia:
N. alloggi:
edificio precario

Edificio n. 22540

Tipologia:
N. alloggi:
edificio precario

Edificio n. 22315

Tipologia: palazzina

N. alloggi: 2

Caratteristiche architettoniche	Elementi incongrui	Paramento esterno
Presenza sottotetto: si	Infissi inadeguati: alluminio	Paramento prevalente: intonaco
Presenza seminterrato: no	Dispositivi di oscuramento inadeguati: avvolgibili	Colore intonaco: rosa
Tipo di copertura: a capanna	Materiali di gronda inadeguati: travetti di cemento e tavelle	Presenza basamento in pietra: no
Stato della copertura: buono		

Elementi di pregio: no

Presenza di superfetazioni:

Edificio n. 22309

Tipologia: schiera

N. alloggi: 3

Caratteristiche architettoniche	Elementi incongrui	Paramento esterno
Presenza sottotetto: si	Infissi inadeguati: assenti	Paramento prevalente: intonaco
Presenza seminterrato: no	Dispositivi di oscuramento inadeguati: assenti	Colore intonaco: grigio
Tipo di copertura: a capanna	Materiali di gronda inadeguati: cemento	Presenza basamento in pietra: no
Stato della copertura: buono		

Elementi di pregio: no

Presenza di superfetazioni:

Caratteristiche dimensionali ed usi

U.V. N°	H (m)	Superficie (m ²)	Volume (m ³)	Piani	Piani interr.	Uso prev.	Uso piano terra
10386	0	14.91	0.00	1.0	0	Baracca	Baracca
Totale:		14.91	0.00				

U.V. N°	H (m)	Superficie (m ²)	Volume (m ³)	Piani	Piani interr.	Uso prev.	Uso piano terra
10404	0	79.59	0.00	1.0	0	Garage	Garage
10407	0	30.97	0.00	0.0	0	Sottopasso	
Totale:		125.47	0.00				

U.V. N°	H (m)	Superficie (m ²)	Volume (m ³)	Piani	Piani interr.	Uso prev.	Uso piano terra
10390	0	66.52	0.00	2.5	0	Residenza	Residenza
11592	0	12.92	0.00	1.0	0	Residenza	Residenza
Totale:		204.91	0.00				

U.V. N°	H (m)	Superficie (m ²)	Volume (m ³)	Piani	Piani interr.	Uso prev.	Uso piano terra
10401	0	9.65	0.00	1.0	0	Baracca	Baracca
Totale:		214.56	0.00				

U.V. N°	H (m)	Superficie (m ²)	Volume (m ³)	Piani	Piani interr.	Uso prev.	Uso piano terra
---------	-------	------------------------------	--------------------------	-------	---------------	-----------	-----------------

10413	0	5.00	0.00	1.0	0	Baracca	Baracca
Totale:		219.56	0.00				

U.V. N°	H (m)	Superficie (m ²)	Volume (m ³)	Piani	Piani interr.	Uso prev.	Uso piano terra
10403	0	144.60	0.00	2.5	0	Residenza	residenza,garage
Totale:		364.16	0.00				

U.V. N°	H (m)	Superficie (m ²)	Volume (m ³)	Piani	Piani interr.	Uso prev.	Uso piano terra
10377	0	187.11	0.00	2.5	0	Residenza	Residenza
Totale:		551.28	0.00				

Giudizio di valore

Edificio	Integrità fisica	Valore dell'edificio
22541		

Edificio	Integrità fisica	Valore dell'edificio
22538		Scarso

Edificio	Integrità fisica	Valore dell'edificio
22312	con alcune manomissioni (con modifiche alle finiture e con corpi aggiunti)	Medio

Edificio	Integrità fisica	Valore dell'edificio
22539		

Edificio	Integrità fisica	Valore dell'edificio
22540		

Edificio	Integrità fisica	Valore dell'edificio
22315	con alcune manomissioni (con modifiche alle finiture e con corpi aggiunti)	Medio

Edificio	Integrità fisica	Valore dell'edificio
22309	perfettamente conservato	Medio

Comune di Montemurlo

Rilievo degli altri edifici di antico impianto

Scheda n°189

Utoe: 2

Descrizione:

Indirizzo: **VIA LUNGO IL BAGNOLO 2,4,8**

Toponimo:

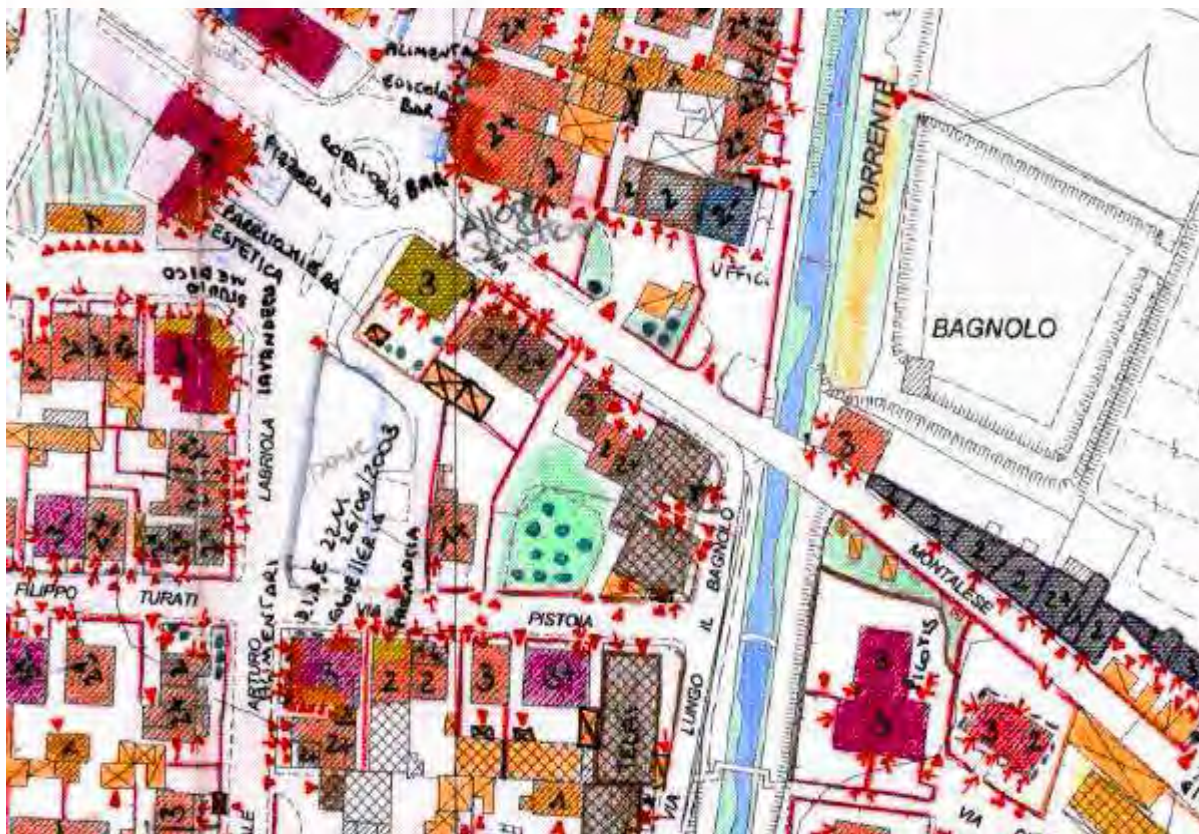
Data del rilievo: **3/4/2008**

Area totale: **171.05 m²**

Volume totale: **1308.91 m³ (stima)**



zone residenziali	elementi del suolo	altre indicazioni
edifici complessi ed aggregazioni di edifici mono	parcheggio pubblico	edifici dismessi
schiere singole e aggregate	verde pubblico attrezzato	edifici di interesse storico architettonico
ville e vilini	verde pubblico sportivo	sovrapposizione di funzioni
palazzine	parchi e giardini privati di pregio	percorsi pedonali e sentieri
case in linea	oro	accessi pedonali
case rurali	aree pavimentate	accessi carrabili
	aree semipermiabili e permeabili	numero di piani
	depositi a cielo aperto	cantieri
annessi		degrado ambientale e architettonico
annessi in muratura	elementi vegetazionali	restrizioni leggere
tetti	alberature isolate o raggruppate a filari	restrizioni in muratura
baracche	boschi e/o macchie	muri di pregio
zone non residenziali		tabernacoli o similari
industrie ed artigianati	acque	
attrezzature commerciali	corsi d'acqua e laghi	
servizi	opere idrauliche	
complessi direzionali	colture	
attrezzature ricreative	tipo di coltura	
distributori di carburanti		
edifici per attività agricole		



Rilievo urbano

Informazioni generali

Edifici appartenenti alla scheda: 6077,22818

Presenza giardino: si

Pavimentazione pertinenza: porfido



Planimetria con numerazione degli edifici e dei punti di vista

FOTO N° 1956 (EDIFICIO 6077)



FOTO N° 1980 (EDIFICIO 6077)



FOTO N° 1954 (EDIFICIO 22818)



FOTO N° 1955 (EDIFICIO 22818)



Descrizione morfologica e tipologica

Edificio n. 6077

Tipologia: schiera rifusa

N. alloggi: 1

Caratteristiche architettoniche	Elementi incongrui	Paramento esterno
Presenza sottotetto: si	Infissi inadeguati: assenti	Paramento prevalente: intonaco
Presenza seminterrato: no	Dispositivi di oscuramento inadeguati: persiane in alluminio	Colore intonaco: bianco
Tipo di copertura: a padiglione	Materiali di gronda inadeguati: cemento	Presenza basamento in pietra: no
Stato della copertura: buono		

Elementi di pregio: no

Presenza di superfetazioni: no

Edificio n. 22818

Tipologia: schiera

N. alloggi: 2

Caratteristiche architettoniche	Elementi incongrui	Paramento esterno
Presenza sottotetto: si	Infissi inadeguati: assenti	Paramento prevalente: intonaco
Presenza seminterrato: si	Dispositivi di oscuramento inadeguati: assenti	Colore intonaco: bianco
Tipo di copertura: a padiglione	Materiali di gronda inadeguati: cemento	Presenza basamento in pietra: no
Stato della copertura: buono		

Elementi di pregio: no

Presenza di superfetazioni: no

Caratteristiche dimensionali ed usi

U.V. N°	H (m)	Superficie (m ²)	Volume (m ³)	Piani	Piani interr.	Uso prev.	Uso piano terra
2640	0	38.99	0.00	2.5	0	Residenza	Residenza
7776	0	57.35	0.00	2.0	0	Residenza	Residenza
Totale:		96.35	0.00				

U.V. N°	H (m)	Superficie (m ²)	Volume (m ³)	Piani	Piani interr.	Uso prev.	Uso piano terra
7777	0	74.70	0.00	3.0	0	Residenza	Residenza
Totale:		171.05	0.00				

Giudizio di valore

Edificio	Integrità fisica	Valore dell'edificio
6077	completamente manomesso	Scarso

Edificio	Integrità fisica	Valore dell'edificio
22818	con alcune manomissioni (con modifiche alle finiture e con corpi aggiunti)	Medio

Comune di Montemurlo

Rilievo degli altri edifici di antico impianto

Scheda n°190

Utoe: 2

Descrizione:

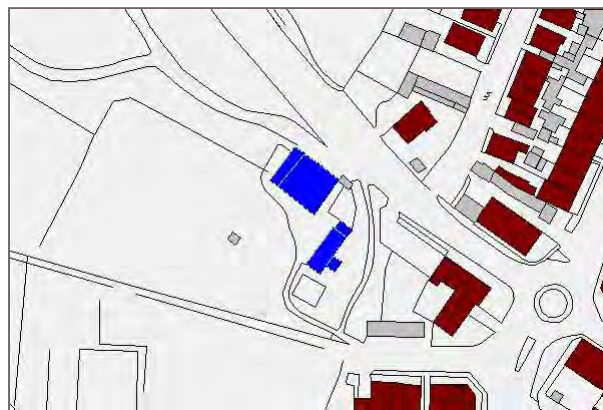
Indirizzo: **VIA MONTALESE 219,221,223**

Toponimo:

Data del rilievo: **3/4/2008**

Area totale: **453.51 m²**

Volume totale: **n.d.**



zone residenziali	elementi del suolo	altre indicazioni
edifici complessi ed aggregazioni di edifici mono	parcheggi pubblici	edifici dismessi
schiere singole e aggregate	verde pubblico attrezzato	edifici di interesse storico architettonico
ville e vilini	verde pubblico sportivo	sovrapposizione di funzioni
palazzine	parchi e giardini privati di pregio	percorsi pedonali e sentieri
case in linea	oro	accessi pedonali
case rurali	aree pavimentate	accessi carrabili
	aree semipermeabili e permeabili	numero di piani
	depositi a cielo aperto	cantieri
annessi		degrado ambientale e architettonico
annessi in muratura	elementi vegetazionali	recinzioni leggere
tetti	alberature isolate o raggruppate a filari	recinzioni in muratura
baracche	boschi e/o macchie	muri di pregio
		tabernacoli o similari
zone non residenziali		
industrie ed artigianati	acque	
attrezzature commerciali	corsi d'acqua e laghi	
servizi	opere idrauliche	
complessi direzionali		
attrezzature ricreative	colture	
distributori di carburanti	tipo di coltura	
edifici per attività agricole		



Rilievo urbano

Informazioni generali

Edifici appartenenti alla scheda: 21118,5843,22542

Presenza giardino: si

Pavimentazione pertinenza: terra battuta



Planimetria con numerazione degli edifici e dei punti di vista

FOTO N° 1957 (EDIFICIO 5843)



FOTO N° 1958 (EDIFICIO 5843)



FOTO N° 1959 (EDIFICIO 5843)



FOTO N° 1962 (EDIFICIO 21118)



FOTO N° 1963 (EDIFICIO 21118)



FOTO N° 1964 (EDIFICIO 21118)



FOTO N° 1966 (EDIFICIO 21118)



FOTO N° 1967 (EDIFICIO 22542)



Descrizione morfologica e tipologica

Edificio n. 21118

Tipologia: casa rurale

N. alloggi: 0

Caratteristiche architettoniche	Elementi incongrui	Paramento esterno
Presenza sottotetto: no	Infissi inadeguati: assenti	Paramento prevalente: intonaco
Presenza seminterrato: no	Dispositivi di oscuramento inadeguati:	Colore intonaco:
Tipo di copertura: a capanna	Materiali di gronda inadeguati: assenti	Presenza basamento in pietra: no
Stato della copertura: discreto		

Elementi di pregio: no

Presenza di superfetazioni: no

Edificio n. 5843

Tipologia: casa rurale

N. alloggi:

Caratteristiche architettoniche	Elementi incongrui	Paramento esterno
Presenza sottotetto: no	Infissi inadeguati: assenti	Paramento prevalente: intonaco
Presenza seminterrato: no	Dispositivi di oscuramento inadeguati: assenti	Colore intonaco: bianco
Tipo di copertura: a padiglione	Materiali di gronda inadeguati: assenti	Presenza basamento in pietra: no
Stato della copertura: buono		

Elementi di pregio: no

Presenza di superfetazioni: no

Edificio n. 22542

Tipologia:

N. alloggi:

edificio precario

Caratteristiche dimensionali ed usi

U.V. N°	H (m)	Superficie (m ²)	Volume (m ³)	Piani	Piani interr.	Uso prev.	Uso piano terra
2577	0	100.67	0.00	2.0	0	Destinazione agricola	Destinazione agricola
2586	0	17.82	0.00	0.0	0	Destinazione agricola	
Totale:		118.49	0.00				

U.V. N°	H (m)	Superficie (m ²)	Volume (m ³)	Piani	Piani interr.	Uso prev.	Uso piano terra
2554	0	248.82	0.00	2.0	0	Residenza	Residenza
7784	0	66.60	0.00	2.0	0	Residenza	Residenza
Totale:		433.92	0.00				

U.V. N°	H (m)	Superficie (m ²)	Volume (m ³)	Piani	Piani interr.	Uso prev.	Uso piano terra
---------	-------	------------------------------	--------------------------	-------	---------------	-----------	-----------------

2573	0	19.59	0.00	0.0	0	Baracca
Totale:		453.51	0.00			

Giudizio di valore

Edificio	Integrità fisica	Valore dell'edificio
21118	perfettamente conservato	Discreto

Edificio	Integrità fisica	Valore dell'edificio
5843	con alcune manomissioni (con modifiche alle finiture e con corpi aggiunti)	Eccezionale

Edificio	Integrità fisica	Valore dell'edificio
22542		

Comune di Montemurlo

Rilievo degli altri edifici di antico impianto

Scheda n°191

Utoe: 2

Descrizione:

Indirizzo: **VIA MONTALESE 207** Toponimo:

Data del rilievo: **3/4/2008**

Area totale: **200.48 m²**

Volume totale: **1373.72 m³ (stima)**



zone residenziali	elementi del suolo	altre indicazioni
edifici complessi ed aggregazioni di edifici mono	parcheggi pubblici	edifici dismessi
schiere singole e aggregate	verde pubblico attrezzato	edifici di interesse storico architettonico
ville e vilini	verde pubblico sportivo	sovrapposizione di funzioni
palazzine	parchi e giardini privati di pregio	percorsi pedonali e sentieri
case in linea	orti	accessi pedonali
case rurali	aree pavimentate	accessi carrabili
	aree semipermeabili e permeabili	numero di piani
	depositi a cielo aperto	cantieri
annessi		degrado ambientale e architettonico
annessi in muratura	elementi vegetazionali	restrizioni leggere
tetti in	alberature isolate o raggruppate a filari	restrizioni in muratura
baracche	boschi e/o macchie	muri di pregio
		tabernacoli o similari
zone non residenziali	acque	
industrie ed artigianati	corsi d'acqua e laghi	
attrezzature commerciali	opere idrauliche	
servizi		
complessi direzionali	culture	
attrezzature ricreative	tipo di coltura	
distributori di carburanti		
edifici per attività agricole		



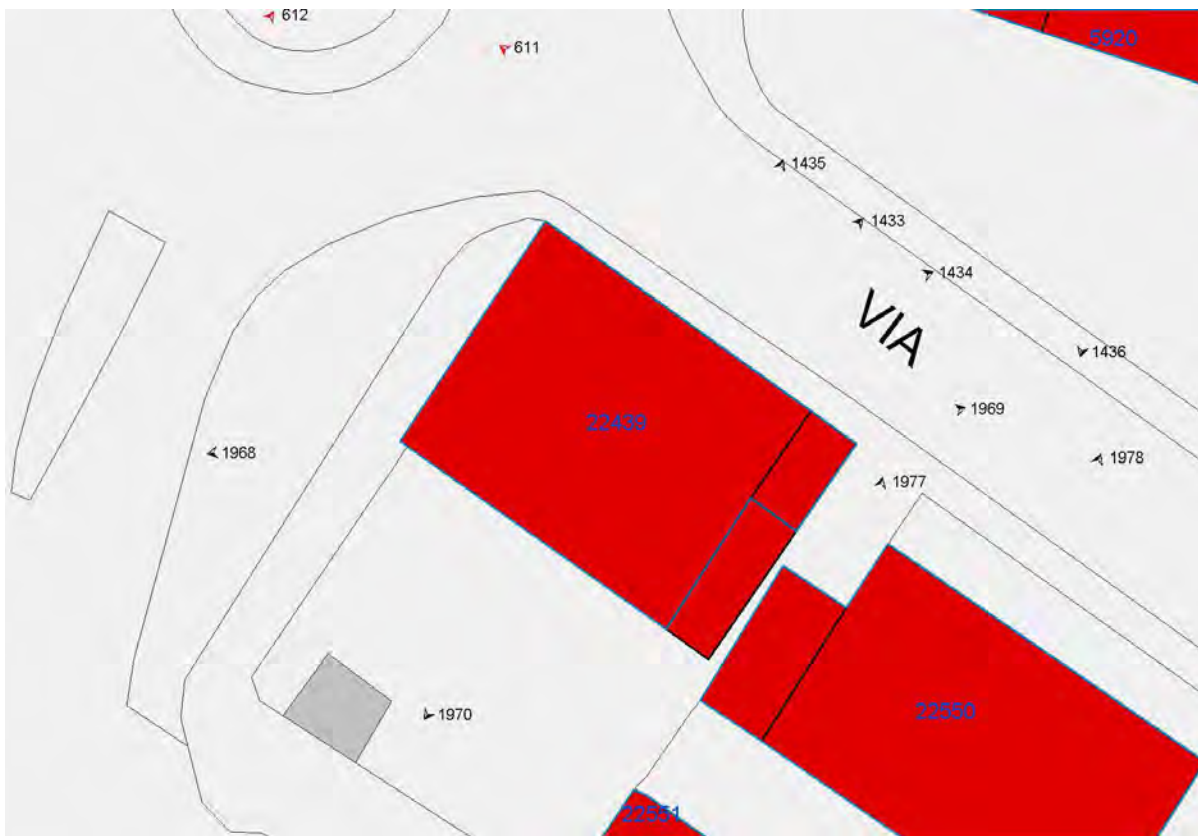
Rilievo urbano

Informazioni generali

Edifici appartenenti alla scheda: 22439

Presenza giardino: si

Pavimentazione pertinenza: terra battuta



Planimetria con numerazione degli edifici e dei punti di vista

FOTO N° 1433 (EDIFICIO 22439)



FOTO N° 1434 (EDIFICIO 22439)



FOTO N° 1435 (EDIFICIO 22439)



FOTO N° 1968 (EDIFICIO 22439)



FOTO N° 1969 (EDIFICIO 22439)



FOTO N° 1970 (EDIFICIO 22439)



Descrizione morfologica e tipologica

Edificio n. 22439

Tipologia: villa o villino

N. alloggi: 3

Caratteristiche architettoniche	Elementi incongrui	Paramento esterno
Presenza sottotetto: si	Infissi inadeguati: assenti	Paramento prevalente: intonaco
Presenza seminterrato: no	Dispositivi di oscuramento inadeguati: assenti	Colore intonaco: giallo
Tipo di copertura: a padiglione	Materiali di gronda inadeguati: assenti	Presenza basamento in pietra: no
Stato della copertura: buono		

Elementi di pregio: no

Presenza di superfetazioni: si

E' visibile un ampliamento di superficie.

Caratteristiche dimensionali ed usi

U.V. N°	H (m)	Superficie (m ²)	Volume (m ³)	Piani	Piani interr.	Uso prev.	Uso piano terra
2605	0	171.62	0.00	2.5	0	Residenza	Residenza
2613	0	28.86	0.00	1.0	0	Residenza	Residenza
Totale:		200.48	0.00				

Giudizio di valore

Edificio	Integrità fisica	Valore dell'edificio
22439	con alcune manomissioni (con modifiche alle finiture e con corpi aggiunti)	Discreto

Comune di Montemurlo

Rilievo degli altri edifici di antico impianto

Scheda n°192

Utoe: 1

Descrizione:

Indirizzo: **VIA GENOVA 2,4**

VIA MONTALESE 286,288,288/2 Toponimo:

Data del rilievo: **24/1/2008**

Area totale: **567.39 m²**

Volume totale: **n.d.**



zone residenziali	elementi del suolo	altre indicazioni
edifici complessi ed aggregazioni di edifici mono	parcheggi pubblici	edifici dismessi
schiere singole e aggregate	verde pubblico attrezzato	edifici di interesse storico architettonico
ville e vilini	verde pubblico sportivo	sovrapposizione di funzioni
palazzine	parchi e giardini privati di pregio	percorsi pedonali e sentieri
case in linea	oro	accessi pedonali
case rurali	aree pavimentate	accessi carrabili
	aree semipermiabili e permeabili	numero di piani
	depositi a cielo aperto	cantieri
annessi		degrado ambientale e architettonico
annessi in muratura	elementi vegetazionali	recinzioni leggere
tetti	alberature isolate o raggruppate a filari	recinzioni in muratura
baracche	boschi e/o macchie	muri di pregio
		tabernacoli o similari
zone non residenziali	acque	
industrie ed artigianati	corsi d'acqua e laghi	
attrezzature commerciali	opere idrauliche	
servizi		
complessi direzionali	colture	
attrezzature ricreative	tipo di coltura	
distributori di carburanti		
edifici per attività agricole		



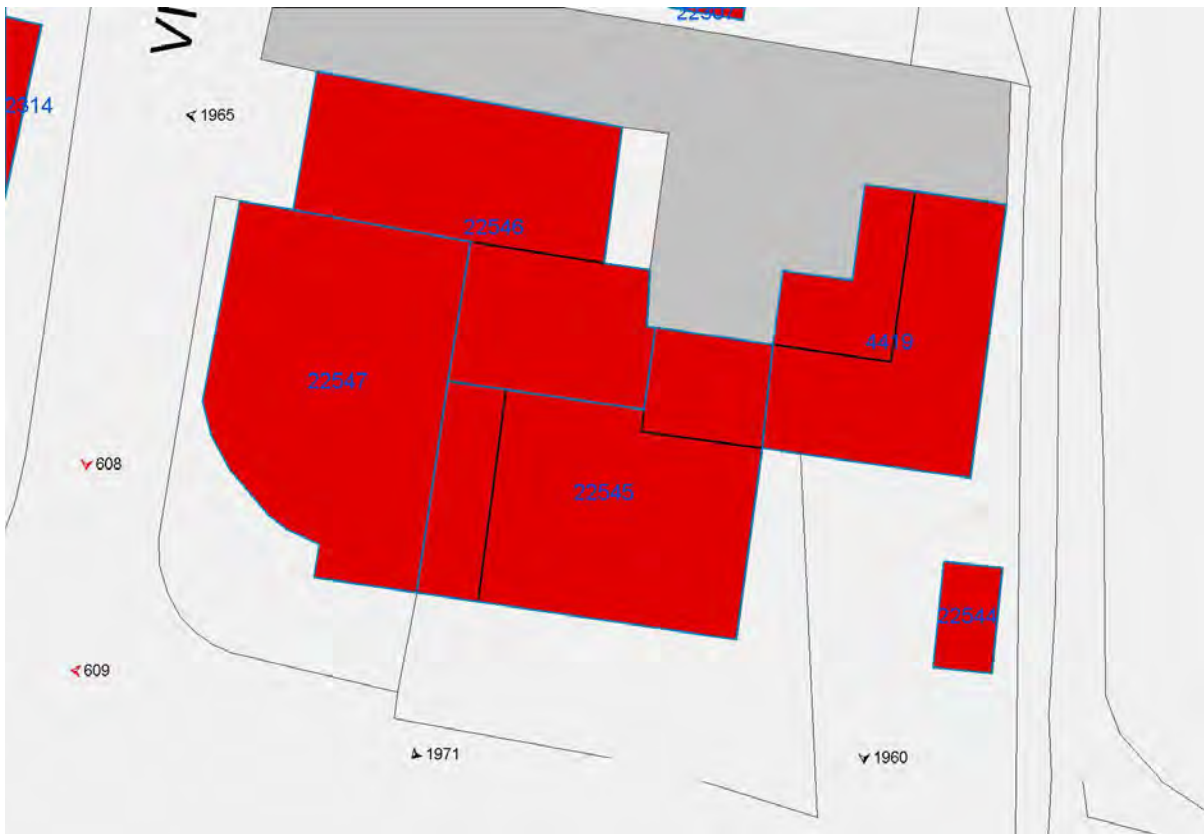
Rilievo urbano

Informazioni generali

Edifici appartenenti alla scheda: 4419,22546,22545,22547,22544

Presenza giardino: si

Pavimentazione pertinenza: porfido



Planimetria con numerazione degli edifici e dei punti di vista

FOTO N° 1960 (EDIFICIO 4419)



FOTO N° 1961 (EDIFICIO 4419)



FOTO N° 1971 (EDIFICIO 22545)



FOTO N° 1965 (EDIFICIO 22546)



FOTO N° 1972 (EDIFICIO 22547)



Descrizione morfologica e tipologica

Edificio n. 4419

Tipologia: schiera rifusa

N. alloggi: 1

Caratteristiche architettoniche	Elementi incongrui	Paramento esterno
Presenza sottotetto: no	Infissi inadeguati: assenti	Paramento prevalente: intonaco
Presenza seminterrato: no	Dispositivi di oscuramento inadeguati: assenti	Colore intonaco: grigio
Tipo di copertura: a padiglione	Materiali di gronda inadeguati: cemento	Presenza basamento in pietra: no
Stato della copertura: buono		

Elementi di pregio: no

Presenza di superfetazioni: no

Edificio n. 22546

Tipologia:

N. alloggi:

edificio precario

Edificio n. 22545

Tipologia: schiera rifusa

N. alloggi: 2

Caratteristiche architettoniche	Elementi incongrui	Paramento esterno
Presenza sottotetto: no	Infissi inadeguati: assenti	Paramento prevalente: intonaco
Presenza seminterrato: no	Dispositivi di oscuramento inadeguati: assenti	Colore intonaco: giallo
Tipo di copertura: a capanna	Materiali di gronda inadeguati: cemento	Presenza basamento in pietra: no
Stato della copertura: buono		

Elementi di pregio: no

Presenza di superfetazioni: no

Edificio n. 22547

Tipologia: palazzina

N. alloggi: 3

Caratteristiche architettoniche	Elementi incongrui	Paramento esterno
Presenza sottotetto: si	Infissi inadeguati: assenti	Paramento prevalente: intonaco
Presenza seminterrato: no	Dispositivi di oscuramento inadeguati: assenti	Colore intonaco: bianco
Tipo di copertura: a falde	Materiali di gronda inadeguati: cemento	Presenza basamento in pietra: no
Stato della copertura: buono		

Elementi di pregio: no

Presenza di superfetazioni: no

Edificio n. 22544

Tipologia:

N. alloggi:

edificio precario

Caratteristiche dimensionali ed usi

U.V. N°	H (m)	Superficie (m ²)	Volume (m ³)	Piani	Piani interr.	Uso prev.	Uso piano terra
11353	0	27.73	0.00	2.0	0	Residenza	Residenza
11354	0	76.39	0.00	2.0	0	Residenza	Residenza
Totale:		104.13	0.00				

U.V. N°	H (m)	Superficie (m ²)	Volume (m ³)	Piani	Piani interr.	Uso prev.	Uso piano terra
10411	0	87.70	0.00	1.0	0	Garage	Garage
11593	0	53.86	0.00	1.0	0	Garage	Garage
Totale:		245.69	0.00				

U.V. N°	H (m)	Superficie (m ²)	Volume (m ³)	Piani	Piani interr.	Uso prev.	Uso piano terra
10419	0	25.89	0.00	0.0	0	Tettoia	
10420	0	107.00	0.00	2.0	0	Residenza	Residenza
11352	0	25.19	0.00	2.0	0	Residenza	Residenza
Totale:		403.77	0.00				

U.V. N°	H (m)	Superficie (m ²)	Volume (m ³)	Piani	Piani interr.	Uso prev.	Uso piano terra
10418	0	151.10	0.00	3.0	0	Residenza	Residenza
Totale:		554.87	0.00				

U.V. N°	H (m)	Superficie (m ²)	Volume (m ³)	Piani	Piani interr.	Uso prev.	Uso piano terra
10425	0	12.52	0.00	1.0	0	Baracca	Baracca
Totale:		567.39	0.00				

Giudizio di valore

Edificio	Integrità fisica	Valore dell'edificio
4419	con alcune manomissioni (con modifiche alle finiture e con corpi aggiunti)	Scarso

Edificio	Integrità fisica	Valore dell'edificio
22546		

Edificio	Integrità fisica	Valore dell'edificio
22545	con alcune manomissioni (con modifiche alle finiture e con corpi aggiunti)	Medio

Edificio	Integrità fisica	Valore dell'edificio
22547	completamente manomesso	Scarso

Edificio	Integrità fisica	Valore dell'edificio

Edificio	Integrità fisica	Valore dell'edificio
22544		

Comune di Montemurlo

Rilievo degli altri edifici di antico impianto

Scheda n°193

Utoe: 2

Descrizione:

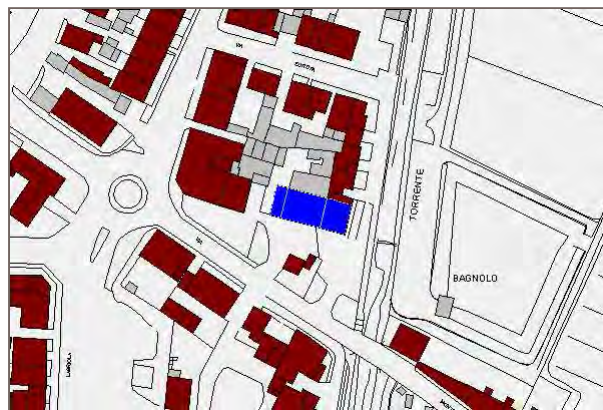
Indirizzo: **VIA MONTALESE**

214,216,218,220,222,224 Toponimo:

Data del rilievo: **3/4/2008**

Area totale: **315.58 m²**

Volume totale: **1893.46 m³ (stima)**



zone residenziali	elementi del suolo	altre indicazioni
edifici complessi ed aggregazioni di edifici mono	parcheggio pubblico	edifici dismessi
schiere singole e aggregate	verde pubblico attrezzato	edifici di interesse storico architettonico
ville e vilini	verde pubblico sportivo	sovrapposizione di funzioni
palazzine	parchi e giardini privati di pregio	percorsi pedonali e sentieri
case in linea	oro	accessi pedonali
case rurali	aree pavimentate	accessi carrabili
	aree semipermeabili e permeabili	numero di piani
	depositi a cielo aperto	cantieri
annessi		degrado ambientale e architettonico
annessi in muratura	elementi vegetazionali	restrizioni leggere
taccuini	alberature isolate o raggruppate a filari	restrizioni in muratura
baracche	boschi e/o macchie	muri di pregio
		tabernacoli o similari
zone non residenziali		
industrie ed artigianati	acque	
attrezzature commerciali	corsi d'acqua e laghi	
servizi	opere idrauliche	
complessi direzionali		
attrezzature ricreative	colture	
distributori di carburanti	tipo di coltura	
edifici per attività agricole		



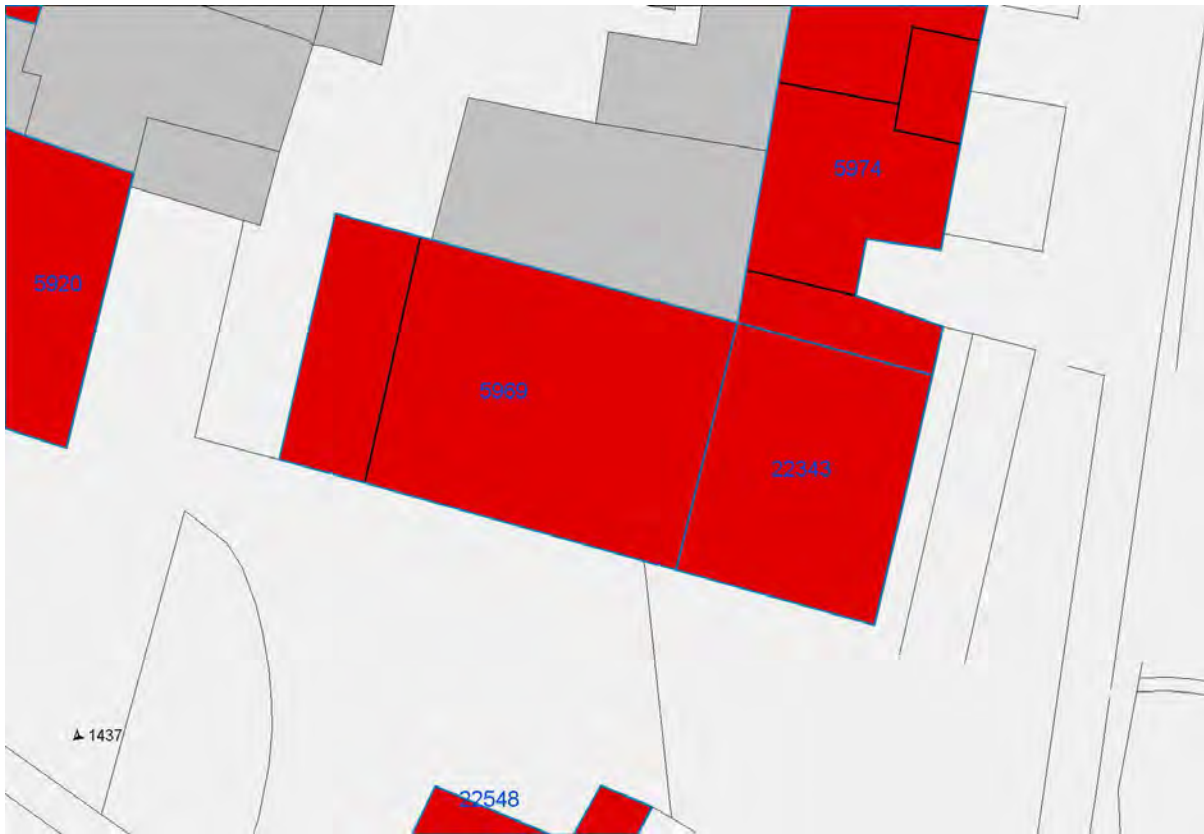
Rilievo urbano

Informazioni generali

Edifici appartenenti alla scheda: 22343,5969

Presenza giardino: si

Pavimentazione pertinenza: ghiaia



Planimetria con numerazione degli edifici e dei punti di vista

FOTO N° 1437 (EDIFICIO 5969)



FOTO N° 1438 (EDIFICIO 5969)



FOTO N° 1439 (EDIFICIO 22343)



Descrizione morfologica e tipologica

Edificio n. 22343

Tipologia: schiera rifusa

N. alloggi: 0

Caratteristiche architettoniche	Elementi incongrui	Paramento esterno
Presenza sottotetto: no	Infissi inadeguati: pvc	Paramento prevalente: rivestimento ceramico
Presenza seminterrato: si	Dispositivi di oscuramento inadeguati: avvolgibili	Colore intonaco:
Tipo di copertura: piana	Materiali di gronda inadeguati: cemento	Presenza basamento in pietra: no
Stato della copertura: ottimo		

Elementi di pregio: no

Presenza di superfetazioni: no

Edificio n. 5969

Tipologia: casa rurale

N. alloggi: 2

Caratteristiche architettoniche	Elementi incongrui	Paramento esterno
Presenza sottotetto: no	Infissi inadeguati: assenti	Paramento prevalente: rivestimento lapideo
Presenza seminterrato: no	Dispositivi di oscuramento inadeguati: assenti	Colore intonaco:
Tipo di copertura: a padiglione	Materiali di gronda inadeguati: assenti	Presenza basamento in pietra: no
Stato della copertura: discreto		

Elementi di pregio: no

Presenza di superfetazioni: no

Caratteristiche dimensionali ed usi

U.V. N°	H (m)	Superficie (m ²)	Volume (m ³)	Piani	Piani interr.	Uso prev.	Uso piano terra
11359	0	104.71	0.00	2.0	1	Complessi direzionali	Complessi direzionali
Totale:		104.71	0.00				

U.V. N°	H (m)	Superficie (m ²)	Volume (m ³)	Piani	Piani interr.	Uso prev.	Uso piano terra
10672	0	44.84	0.00	2.0	0	Residenza	Residenza
11358	0	166.03	0.00	2.0	0	Residenza	Residenza, Garage
Totale:		315.58	0.00				

Giudizio di valore

Edificio	Integrità fisica	Valore dell'edificio

22343	con rilevanti manomissioni (con modifiche sugli elementi strutturali e all'impianto distributivo)	Scarso
-------	---	--------

Edificio	Integrità fisica	Valore dell'edificio
5969	con alcune manomissioni (con modifiche alle finiture e con corpi aggiunti)	Medio

Comune di Montemurlo

Rilievo degli altri edifici di antico impianto

Scheda n°194

Utoe: 2

Descrizione:

Indirizzo: **VIA RIVA 29,33** Toponimo:

Data del rilievo: **3/4/2008**

Area totale: **239.42 m²**

Volume totale: **n.d.**



zone residenziali	elementi del suolo	altre indicazioni
edifici complessi ed aggregazioni di edifici mono	parcheggi pubblici	edifici dismessi
schiere singole e aggregate	verde pubblico attrezzato	edifici di interesse storico architettonico
ville e vilini	verde pubblico sportivo	sovrapposizione di funzioni
palazzine	parchi e giardini privati di pregio	percorsi pedonali e sentieri
case in linea	oro	accessi pedonali
case rurali	aree pavimentate	accessi carrabili
	aree semipermeabili e permeabili	numero di piani
	depositi a cielo aperto	cantieri
annessi		degrado ambientale e architettonico
annessi in muratura	elementi vegetazionali	restrizioni leggere
tetti	alberature isolate o raggruppate a filari	restrizioni in muratura
baracche	boschi e/o macchie	muri di pregio
zone non residenziali		tabernacoli o similari
industrie ed artigianato	acque	
attrezzature commerciali	corsi d'acqua e laghi	
servizi	opere idrauliche	
complessi direzionali	culture	
attrezzature ricreative	tipo di coltura	
distributori di carburanti		
edifici per attività agricole		



Rilievo urbano

Informazioni generali

Edifici appartenenti alla scheda: 22549,5672

Presenza giardino: no

Pavimentazione pertinenza: porfido



Planimetria con numerazione degli edifici e dei punti di vista

FOTO N° 1974 (EDIFICIO 5672)



FOTO N° 1975 (EDIFICIO 5672)



Descrizione morfologica e tipologica

Edificio n. 22549

Tipologia:

N. alloggi:

edificio precario

Edificio n. 5672

Tipologia: schiera

N. alloggi: 1

Caratteristiche architettoniche	Elementi incongrui	Paramento esterno
Presenza sottotetto: si	Infissi inadeguati: assenti	Paramento prevalente: intonaco
Presenza seminterrato: no	Dispositivi di oscuramento inadeguati: persiane in alluminio	Colore intonaco: giallo
Tipo di copertura: a capanna	Materiali di gronda inadeguati: assenti	Presenza basamento in pietra: no
Stato della copertura: buono		

Elementi di pregio: no

Presenza di superfetazioni:

Caratteristiche dimensionali ed usi

U.V. N°	H (m)	Superficie (m ²)	Volume (m ³)	Piani	Piani interr.	Uso prev.	Uso piano terra
10574	0	21.81	0.00	1.0	0	Baracca	Baracca
10578	0	13.66	0.00	0.0	0	Tettoia	
11343	0	35.96	0.00	1.0	0	Garage	
Totale:		71.43	0.00				

U.V. N°	H (m)	Superficie (m ²)	Volume (m ³)	Piani	Piani interr.	Uso prev.	Uso piano terra
10575	0	80.08	0.00	2.5	0	Residenza	
11337	0	87.90	0.00	2.0	0	Residenza	
Totale:		239.42	0.00				

Giudizio di valore

Edificio	Integrità fisica	Valore dell'edificio
22549		

Edificio	Integrità fisica	Valore dell'edificio
5672	con alcune manomissioni (con modifiche alle finiture e con corpi aggiunti)	Medio

Comune di Montemurlo

Rilievo degli altri edifici di antico impianto

Scheda n°195

Utoe: 2

Descrizione:

Indirizzo: **VIA MONTALESE 199,201,203,205**

Toponimo:

Data del rilievo: **3/4/2008**

Area totale: **290.75 m²**

Volume totale: **n.d.**



zone residenziali	elementi del suolo	altre indicazioni
edifici complessi ed aggregazioni di edifici mono	parcheggio pubblico	edifici dismessi
schiere singole e aggregate	verde pubblico attrezzato	edificio di interesse storico architettonico
ville e vilini	verde pubblico sportivo	sovrapposizione di funzioni
palazzine	parchi e giardini privati di pregio	percorsi pedonali e sentieri
case in linea	oro	accessi pedonali
case rurali	aree pavimentate	accessi carrabili
	aree semipermeabili e permeabili	numero di piani
	depositi a cielo aperto	cantieri
annessi		degrado ambientale e architettonico
annessi in muratura	elementi vegetazionali	recinzioni leggere
tetti	alberature isolate o raggruppate a filari	recinzioni in muratura
baracche	boschi e/o macchie	muri di pregio
		tabernacoli o similari
zone non residenziali		
industrie ed artigianati	acque	
attrezzature commerciali	corsi d'acqua e laghi	
servizi	opere idrauliche	
complessi direzionali		
attrezzature ricreative	culture	
distributori di carburanti	tipo di coltura	
edifici per attività agricole		



Rilievo urbano

Informazioni generali

Edifici appartenenti alla scheda: 22550,22551

Presenza giardino: no

Pavimentazione pertinenza: porfido



Planimetria con numerazione degli edifici e dei punti di vista

FOTO N° 1976 (EDIFICIO 22550)



FOTO N° 1977 (EDIFICIO 22550)



FOTO N° 1978 (EDIFICIO 22550)



FOTO N° 1979 (EDIFICIO 22550)



Descrizione morfologica e tipologica

Edificio n. 22550

Tipologia: villa o villino

N. alloggi: 3

Caratteristiche architettoniche	Elementi incongrui	Paramento esterno
Presenza sottotetto: si	Infissi inadeguati: pvc	Paramento prevalente: intonaco
Presenza seminterrato: no	Dispositivi di oscuramento inadeguati: assenti	Colore intonaco: grigio
Tipo di copertura: a padiglione	Materiali di gronda inadeguati: cemento	Presenza basamento in pietra: no
Stato della copertura: buono		

Elementi di pregio: no

Presenza di superfetazioni: si

Tettino con travi e travetti in legno, cemento e copertura in coppi posto sopra la porta d'ingresso dell'alloggio situato sul prospetto laterale destro.

Edificio n. 22551

Tipologia:

N. alloggi:

edificio precario

Caratteristiche dimensionali ed usi

U.V. N°	H (m)	Superficie (m ²)	Volume (m ³)	Piani	Piani interr.	Uso prev.	Uso piano terra
7779	0	23.78	0.00	1.0	0	Sottopasso	Sottopasso
11594	0	181.51	0.00	2.5	0	Residenza	Industria e artigianato,Residenza
Totale:		205.29	0.00				

U.V. N°	H (m)	Superficie (m ²)	Volume (m ³)	Piani	Piani interr.	Uso prev.	Uso piano terra
2624	0	47.09	0.00	0.0	0	Tettoia	
7780	0	38.37	0.00	1.0	0	Baracca	
Totale:		290.75	0.00				

Giudizio di valore

Edificio	Integrità fisica	Valore dell'edificio
22550	completamente manomesso	Scarso

Edificio	Integrità fisica	Valore dell'edificio
22551		

Comune di Montemurlo

Rilievo degli altri edifici di antico impianto

Scheda n°196

Utoe: 2

Descrizione:

Indirizzo: **VIA IMPERIA 51**

VIA RIVA 5,7,9,11,13,15,17,19,21,23,25,27

Toponimo:

Data del rilievo: **3/4/2008**

Area totale: **927.75 m²**

Volume totale: **n.d.**



zone residenziali	elementi del suolo	altre indicazioni
edifici complessi ed aggregazioni di edifici mono	parcheggio pubblico	edifici dismessi
schiere singole e aggregate	verde pubblico attrezzato	edifici di interesse storico architettonico
ville e vilini	verde pubblico sportivo	sovrapposizione di funzioni
palazzine	parchi e giardini privati di pregio	percorsi pedonali e sentieri
case in linea	oro	accessi pedonali
case rurali	aree pavimentate	accessi carrabili
	aree semipermeabili e permeabili	numero di piani
	depositi a cielo aperto	cantieri
annessi		degrado ambientale e architettonico
annessi in muratura	elementi vegetazionali	restrizioni leggere
tetti	alberature isolate o raggruppate a filari	restrizioni in muratura
baracche	boschi e/o macchie	muri di pregio
		tabernacoli o similari
zone non residenziali	acque	
industrie ed artigianato	corsi d'acqua e laghi	
attrezzature commerciali	opere idrauliche	
servizi		
complessi direzionali	culture	
attrezzature ricreative	tipo di coltura	
distributori di carburanti		
edifici per attività agricole		



Rilievo urbano

Informazioni generali

Edifici appartenenti alla scheda: 5868,22552,22553

Presenza giardino: no

Pavimentazione pertinenza: gres



Planimetria con numerazione degli edifici e dei punti di vista

FOTO N° 1982 (EDIFICIO 5868)



FOTO N° 1983 (EDIFICIO 5868)



FOTO N° 1984 (EDIFICIO 5868)



FOTO N° 1985 (EDIFICIO 5868)



FOTO N° 1986 (EDIFICIO 5868)



FOTO N° 1987 (EDIFICIO 5868)



FOTO N° 1988 (EDIFICIO 5868)



FOTO N° 1989 (EDIFICIO 5868)



FOTO N° 1981 (EDIFICIO 22552)



FOTO N° 1990 (EDIFICIO 22553)



Descrizione morfologica e tipologica

Edificio n. 5868

Tipologia: schiera

N. alloggi: 9

Caratteristiche architettoniche	Elementi incongrui	Paramento esterno
Presenza sottotetto: si	Infissi inadeguati: assenti	Paramento prevalente: intonaco
Presenza seminterrato: no	Dispositivi di oscuramento inadeguati: persiane in alluminio	Colore intonaco: bianco
Tipo di copertura: a capanna	Materiali di gronda inadeguati: assenti	Presenza basamento in pietra: no
Stato della copertura: buono		

Elementi di pregio: no

Presenza di superfetazioni: si

Tettino posto sopra la porta situata nel prospetto tergale dell'alloggio con num. civ. 9. Inoltre su tutta la resede tergale dell'edificio, complessivamente sono stati aggiunti edifici con struttura muraria e annessi precari con relative strutture in lamiera.

Edificio n. 22552

Tipologia: villa o villino

N. alloggi: 2

Caratteristiche architettoniche	Elementi incongrui	Paramento esterno
Presenza sottotetto: no	Infissi inadeguati: assenti	Paramento prevalente: intonaco
Presenza seminterrato: no	Dispositivi di oscuramento inadeguati: assenti	Colore intonaco: bianco
Tipo di copertura: a padiglione	Materiali di gronda inadeguati: assenti	Presenza basamento in pietra: no
Stato della copertura: buono		

Elementi di pregio: no

Presenza di superfetazioni: si

Tettoia con struttura in ferro e pvc posta sopra la porta situata nel prospetto laterale destro.

Edificio n. 22553

Tipologia: altro

N. alloggi:

Caratteristiche architettoniche	Elementi incongrui	Paramento esterno
Presenza sottotetto:	Infissi inadeguati: ferro	Paramento prevalente: intonaco
Presenza seminterrato:	Dispositivi di oscuramento inadeguati:	Colore intonaco:
Tipo di copertura: piana	Materiali di gronda inadeguati: assenti	Presenza basamento in pietra:
Stato della copertura: discreto		

Elementi di pregio: no

Presenza di superfetazioni: si

E' presente un corpo scala necessaria per il raggiungimento della copertura piana adibita a terrazza.

Caratteristiche dimensionali ed usi

U.V. N°	H (m)	Superficie (m ²)	Volume (m ³)	Piani	Piani interr.	Uso prev.	Uso piano terra
4010	0	78.61	0.00	2.0	0	Residenza	
4011	0	81.29	0.00	2.0	0	Residenza	
4012	0	77.58	0.00	2.0	0	Residenza	
4013	0	80.77	0.00	2.0	0	Residenza	Residenza,Garage
4014	0	77.46	0.00	2.0	0	Residenza	
4015	0	74.37	0.00	2.0	0	Residenza	
4016	0	85.93	0.00	2.5	0	Residenza	
4017	0	81.45	0.00	2.0	0	Residenza	
10641	0	92.75	0.00	2.5	0	Residenza	
Totale:							
		730.21	0.00				

U.V. N°	H (m)	Superficie (m ²)	Volume (m ³)	Piani	Piani interr.	Uso prev.	Uso piano terra
10587	0	10.23	0.00	0.0	0	Tettoia	
11336	0	135.04	0.00	2.0	0	Residenza	
Totale:							
		875.48	0.00				

U.V. N°	H (m)	Superficie (m ²)	Volume (m ³)	Piani	Piani interr.	Uso prev.	Uso piano terra
10636	0	52.26	0.00	1.0	0	Annesso	Annesso
Totale:							
		927.75	0.00				

Giudizio di valore

Edificio	Integrità fisica	Valore dell'edificio
5868	con alcune manomissioni (con modifiche alle finiture e con corpi aggiunti)	Medio

Edificio	Integrità fisica	Valore dell'edificio
22552	con alcune manomissioni (con modifiche alle finiture e con corpi aggiunti)	Medio

Edificio	Integrità fisica	Valore dell'edificio
22553	con alcune manomissioni (con modifiche alle finiture e con corpi aggiunti)	Scarso

Comune di Montemurlo

Rilievo degli altri edifici di antico impianto

Scheda n°197

Utoe: 2

Descrizione:

Indirizzo: **VIA MONTALESE**

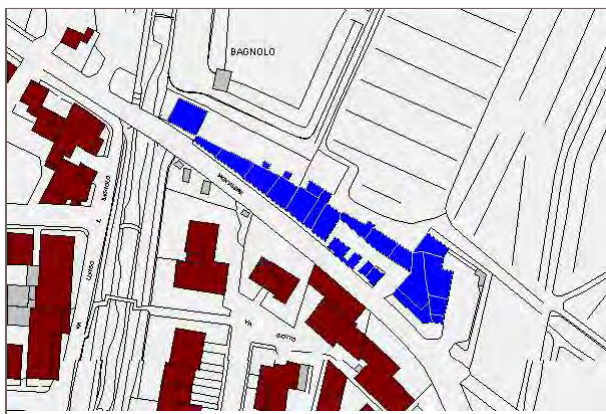
164,166,168,170,172,174,176,178,180,182,184,186,188,192,194,196,198,200,202,204,208,210,212

Toponimo:

Data del rilievo: **3/4/2008**

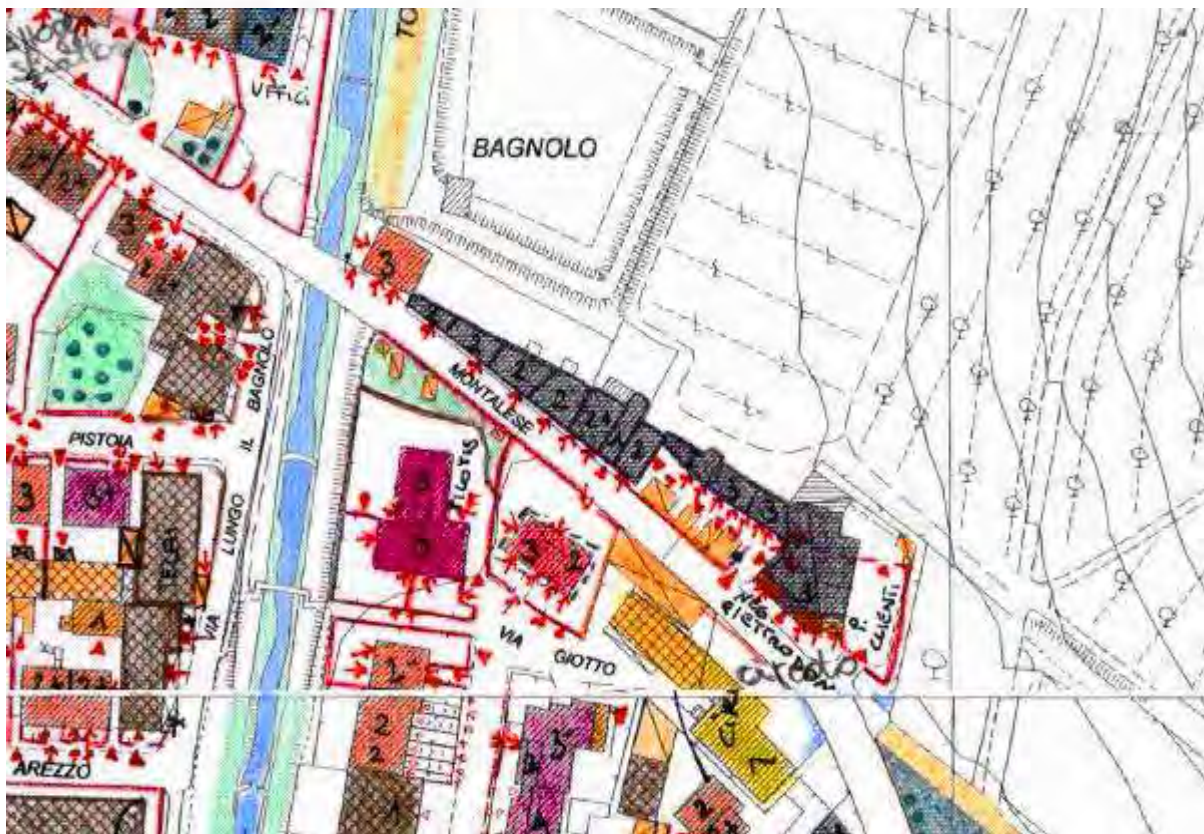
Area totale: **1321.31 m²**

Volume totale: **n.d.**





zone residenziali	elementi del suolo	altre indicazioni
edifici complessi ed aggregazioni di edifici mono	parcheggio pubblico	edifici dismessi
schiere singole e aggregate	verde pubblico attrezzato	edificio di interesse storico architettonico
ville e vilini	verde pubblico sportivo	sovrapposizione di funzioni
palazzine	parchi e giardini privati di pregio	percorsi pedonali e sentieri
case in linea	oro	accessi pedonali
case rurali	aree pavimentate	accessi carrabili
	aree semipermeabili e permeabili	numero di piani
	depositi a cielo aperto	cantieri
annessi		degrado ambientale e architettonico
annessi in muratura	elementi vegetazionali	recinzioni leggere
tetti	alberature isolate o raggruppate a filari	recinzioni in muratura
baracche	boschi e/o macchie	muri di pregio
		tabernacoli o similari
zone non residenziali		
industrie ed artigianato	acque	
attrezzature commerciali	corsi d'acqua e laghi	
servizi	opere idrauliche	
complessi direzionali		
attrezzature ricreative	culture	
distributori di carburanti	tipo di coltura	
edifici per attività agricole		



Rilievo urbano

Informazioni generali

Edifici appartenenti alla scheda: 22554,6088,22569,6158,22568,22177

Presenza giardino: no

Pavimentazione pertinenza: cemento



Planimetria con numerazione degli edifici e dei punti di vista

FOTO N° 2009 (EDIFICIO 6088)



FOTO N° 2010 (EDIFICIO 6088)



FOTO N° 2012 (EDIFICIO 6088)



FOTO N° 2014 (EDIFICIO 6088)



FOTO N° 2016 (EDIFICIO 6088)



FOTO N° 2018 (EDIFICIO 6088)



FOTO N° 2019 (EDIFICIO 6088)



FOTO N° 2020 (EDIFICIO 6088)



FOTO N° 2021 (EDIFICIO 6088)



FOTO N° 2022 (EDIFICIO 6088)



FOTO N° 1440 (EDIFICIO 6158)



FOTO N° 2023 (EDIFICIO 6158)



FOTO N° 2024 (EDIFICIO 6158)



FOTO N° 2025 (EDIFICIO 6158)



FOTO N° 2004 (EDIFICIO 22177)



FOTO N° 2006 (EDIFICIO 22177)



FOTO N° 1991 (EDIFICIO 22554)



FOTO N° 1992 (EDIFICIO 22554)



FOTO N° 1993 (EDIFICIO 22554)



Descrizione morfologica e tipologica

Edificio n. 22554

Tipologia: palazzina

N. alloggi: 2

Caratteristiche architettoniche	Elementi incongrui	Paramento esterno
Presenza sottotetto: no	Infissi inadeguati: alluminio	Paramento prevalente: intonaco
Presenza seminterrato: no	Dispositivi di oscuramento inadeguati: avvolgibili	Colore intonaco: giallo
Tipo di copertura: a padiglione	Materiali di gronda inadeguati: cemento	Presenza basamento in pietra: no
Stato della copertura: buono		

Elementi di pregio: no

Presenza di superfetazioni: no

Edificio n. 6088

Tipologia: schiera rifusa

N. alloggi: 8

Caratteristiche architettoniche	Elementi incongrui	Paramento esterno
Presenza sottotetto: si	Infissi inadeguati: assenti	Paramento prevalente: intonaco
Presenza seminterrato: si	Dispositivi di oscuramento inadeguati: persiane in alluminio	Colore intonaco: bianco
Tipo di copertura: a capanna	Materiali di gronda inadeguati: cemento	Presenza basamento in pietra: no
Stato della copertura: buono		

Elementi di pregio: no

Presenza di superfetazioni: no

Edificio n. 22569

Tipologia:

N. alloggi:

edificio precario

Edificio n. 6158

Tipologia: schiera rifusa

N. alloggi: 5

Caratteristiche architettoniche	Elementi incongrui	Paramento esterno
Presenza sottotetto: no	Infissi inadeguati: assenti	Paramento prevalente: intonaco
Presenza seminterrato: no	Dispositivi di oscuramento inadeguati: persiane in alluminio	Colore intonaco: giallo
Tipo di copertura: a capanna	Materiali di gronda inadeguati: travetti di cemento e tavelle	Presenza basamento in pietra: no
Stato della copertura: buono		

Elementi di pregio: no

Presenza di superfetazioni: no

Edificio n. 22568

Tipologia:

N. alloggi:

edificio precario

Edificio n. 22177

Tipologia: villa o villino

N. alloggi: 1

Caratteristiche architettoniche	Elementi incongrui	Paramento esterno
Presenza sottotetto: no	Infissi inadeguati: assenti	Paramento prevalente: intonaco
Presenza seminterrato: si	Dispositivi di oscuramento inadeguati: assenti	Colore intonaco: bianco
Tipo di copertura: a padiglione	Materiali di gronda inadeguati: assenti	Presenza basamento in pietra: no
Stato della copertura: buono		

Elementi di pregio: no

Presenza di superfetazioni: no

Caratteristiche dimensionali ed usi

U.V. N°	H (m)	Superficie (m ²)	Volume (m ³)	Piani	Piani interr.	Uso prev.	Uso piano terra
9048	0	60.19	0.00	1.0	0	Tettoia,Baracca	Tettoia,Baracca
9052	0	129.88	0.00	3.0	0	Residenza	Attrezzature commerciali
9056	0	13.54	0.00	1.0	0	Attrezzature commerciali	Attrezzature commerciali
9109	0	40.88	0.00	2.0	0	Residenza,Attrezzature commerciali	Attrezzature commerciali
9110	0	61.42	0.00	2.0	0	Residenza,Attrezzature commerciali	Attrezzature commerciali
11595	0	124.79	0.00	1.0	0	Attrezzature commerciali	Attrezzature commerciali
Totale:		430.69	0.00				

U.V. N°	H (m)	Superficie (m ²)	Volume (m ³)	Piani	Piani interr.	Uso prev.	Uso piano terra
9036	0	33.17	0.00	2.0	1	Residenza	
9039	0	6.48	0.00	0.0	0		
9040	0	7.49	0.00	0.0	0		
9042	0	21.79	0.00	0.0	0		
9098	0	68.46	0.00	2.0	1	Residenza	
9099	0	79.79	0.00	2.0	1	Residenza	
9100	0	77.86	0.00	2.0	1	Residenza	
9101	0	85.13	0.00	2.5	1	Residenza	
9102	0	56.83	0.00	1.0	1	Nessuna destinazione (fabbricati dismessi)	Nessuna destinazione (fabbricati dismessi)
9103	0	75.99	0.00	1.0	1	Residenza	

Totale:	943.68	0.00
---------	--------	------

U.V. N°	H (m)	Superficie (m ²)	Volume (m ³)	Piani	Piani interr.	Uso prev.	Uso piano terra
9054	0	17.17	0.00	0.0	0	Baracca	
9104	0	23.83	0.00	0.0	0	Baracca	
Totale:							
		984.68	0.00				

U.V. N°	H (m)	Superficie (m ²)	Volume (m ³)	Piani	Piani interr.	Uso prev.	Uso piano terra
9046	0	52.80	0.00	2.0	0	Residenza	
9105	0	64.69	0.00	3.0	0	Residenza	
9106	0	49.77	0.00	3.0	0	Residenza	
Totale:							
		1151.95	0.00				

U.V. N°	H (m)	Superficie (m ²)	Volume (m ³)	Piani	Piani interr.	Uso prev.	Uso piano terra
9049	0	55.87	0.00	0.0	0	Baracca	
Totale:							
		1207.82	0.00				

U.V. N°	H (m)	Superficie (m ²)	Volume (m ³)	Piani	Piani interr.	Uso prev.	Uso piano terra
9031	0	113.50	0.00	2.0	1	Residenza	
Totale:							
		1321.31	0.00				

Giudizio di valore

Edificio	Integrità fisica	Valore dell'edificio
22554	completamente manomesso	Scarso

Edificio	Integrità fisica	Valore dell'edificio
6088	con alcune manomissioni (con modifiche alle finiture e con corpi aggiunti)	Discreto

Edificio	Integrità fisica	Valore dell'edificio
22569		

Edificio	Integrità fisica	Valore dell'edificio
6158	con alcune manomissioni (con modifiche alle finiture e con corpi aggiunti)	Discreto

Edificio	Integrità fisica	Valore dell'edificio
22568		

Edificio	Integrità fisica	Valore dell'edificio
22177	perfettamente conservato	Discreto

Comune di Montemurlo

Rilievo degli altri edifici di antico impianto

Scheda n°198

Utoe: 2

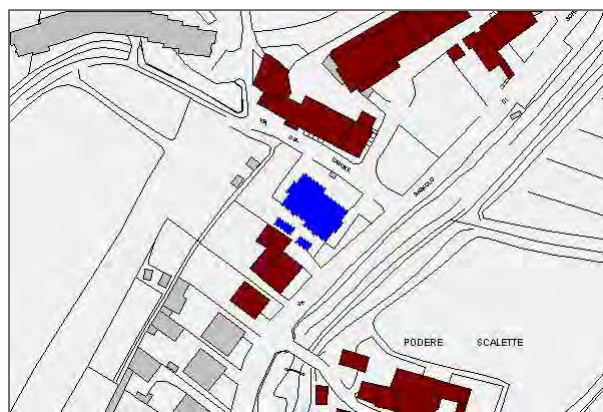
Descrizione:

Indirizzo: **VIA DEL CASONE 1,3** Toponimo:

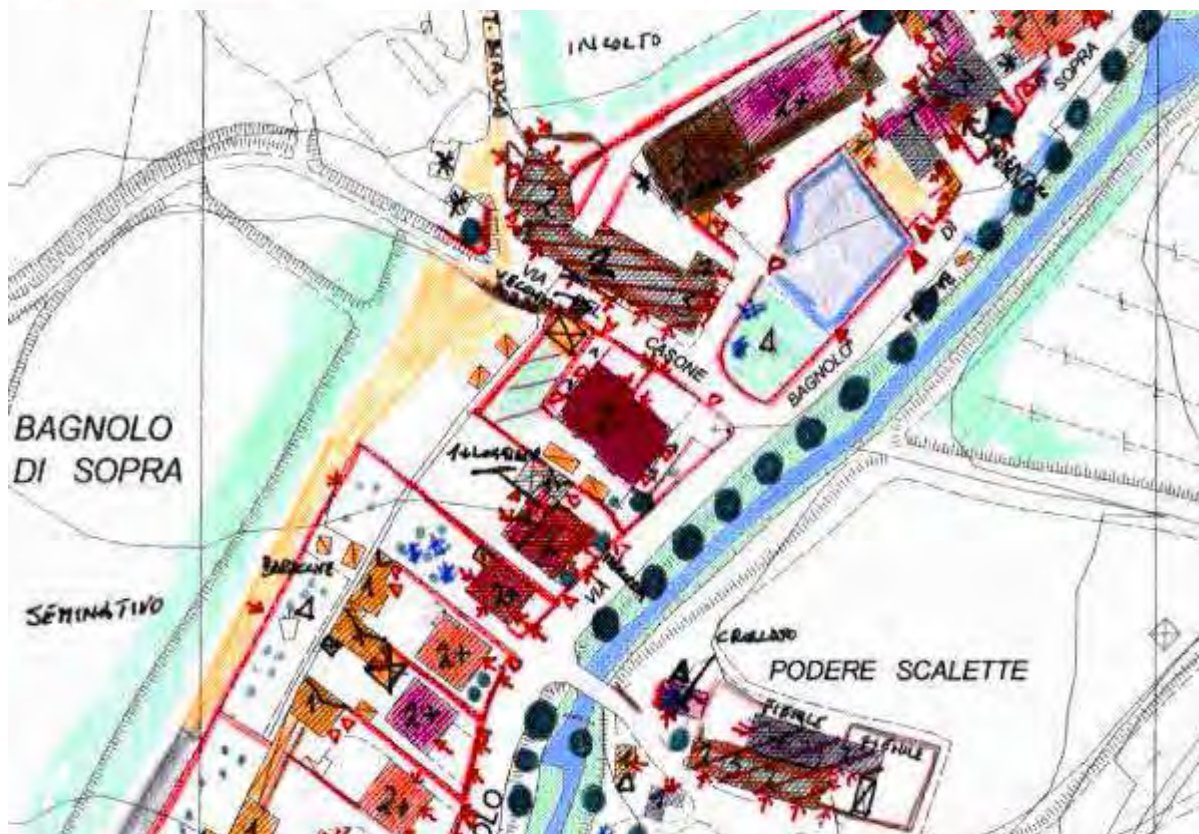
Data del rilievo: **25/2/2008**

Area totale: **350.45 m²**

Volume totale: **2456.10 m³ (stima)**



zone residenziali	elementi del suolo	altre indicazioni
edifici complessi ed aggregazioni di edifici mono	parcheggio pubblico	edifici dismessi
schiere singole e aggregate	verde pubblico attrezzato	edificio di interesse storico architettonico
ville e vilini	verde pubblico sportivo	sovrapposizione di funzioni
palazzine	parchi e giardini privati di pregio	percorsi pedonali e sentieri
case in linea	oro	accessi pedonali
case rurali	aree pavimentate	accessi carrabili
	aree semipermeabili e permeabili	numero di piani
	depositi a cielo aperto	cantieri
annessi	elementi vegetazionali	degrado ambientale e architettonico
annessi in muratura	alberature isolate o raggruppate a filari	restrizioni leggere
tetti	boschi e/o macchie	restrizioni in muratura
baracche		muri di pregio
zone non residenziali	acque	tabernacoli o similari
industrie ed artigianati	corsi d'acqua e laghi	
attrezzature commerciali	opere idrauliche	
servizi		
complessi direzionali	culture	
attrezzature ricreative	tipo di coltura	
distributori di carburanti		
edifici per attività agricole		



Rilievo urbano

Informazioni generali

Edifici appartenenti alla scheda: 22517,22518,22519

Presenza giardino: si

Pavimentazione pertinenza: porfido



Planimetria con numerazione degli edifici e dei punti di vista

FOTO N° 1994 (EDIFICIO 22517)



FOTO N° 1995 (EDIFICIO 22517)



FOTO N° 1996 (EDIFICIO 22517)



FOTO N° 1997 (EDIFICIO 22517)



FOTO N° 1998 (EDIFICIO 22517)



FOTO N° 1999 (EDIFICIO 22517)



Descrizione morfologica e tipologica

Edificio n. 22517

Tipologia: villa o villino

N. alloggi: 4

Caratteristiche architettoniche	Elementi incongrui	Paramento esterno
Presenza sottotetto: si	Infissi inadeguati: alluminio	Paramento prevalente: intonaco
Presenza seminterrato: si	Dispositivi di oscuramento inadeguati: avvolgibili	Colore intonaco: bianco
Tipo di copertura: a padiglione	Materiali di gronda inadeguati: cemento	Presenza basamento in pietra: no
Stato della copertura: buono		

Elementi di pregio: no

Presenza di superfetazioni: no

Edificio n. 22518

Tipologia:

N. alloggi:

edificio precario

Edificio n. 22519

Tipologia:

N. alloggi:

edificio precario

Caratteristiche dimensionali ed usi

U.V. N°	H (m)	Superficie (m ²)	Volume (m ³)	Piani	Piani interr.	Uso prev.	Uso piano terra
9979	0	312.17	0.00	2.5	1	Residenza	Residenza
Totale:		312.17	0.00				

U.V. N°	H (m)	Superficie (m ²)	Volume (m ³)	Piani	Piani interr.	Uso prev.	Uso piano terra
9374	0	21.80	0.00	1.0	0	Baracca	Baracca
Totale:		333.97	0.00				

U.V. N°	H (m)	Superficie (m ²)	Volume (m ³)	Piani	Piani interr.	Uso prev.	Uso piano terra
10010	0	16.47	0.00	1.0	0	Baracca	Baracca
Totale:		350.45	0.00				

Giudizio di valore

Edificio	Integrità fisica	Valore dell'edificio
22517	completamente manomesso	Scarso

Edificio	Integrità fisica	Valore dell'edificio
22518		

Edificio	Integrità fisica	Valore dell'edificio
22519		

Comune di Montemurlo

Rilievo degli altri edifici di antico impianto

Scheda n°199

Utoe: 3

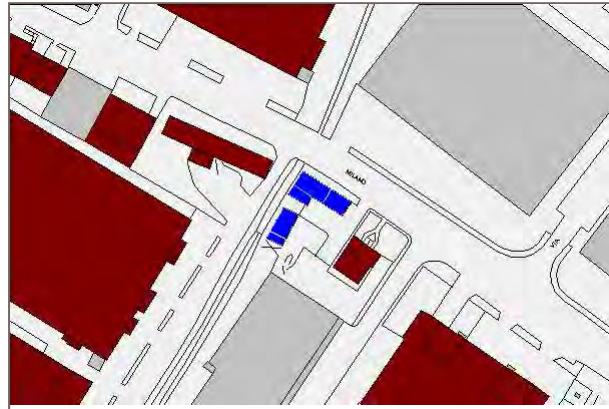
Descrizione:

Indirizzo: **VIA MILANO 26** Toponimo:

Data del rilievo: **7/4/2008**

Area totale: **242.80 m²**

Volume totale: **1306.96 m³ (stima)**



zone residenziali	elementi del suolo	altre indicazioni
edifici complessi ed aggregazioni di edifici mono	parcheggio pubblico	edifici dismessi
schiere singole e aggregate	verde pubblico attrezzato	edifici di interesse storico architettonico
ville e vilini	verde pubblico sportivo	sovrapposizione di funzioni
palazzine	parchi e giardini privati di pregio	percorsi pedonali e sentieri
case in linea	oro	accessi pedonali
case rurali	aree pavimentate	accessi carrabili
	aree semipermeabili e permeabili	numero di piani
annessi	depositi a cielo aperto	cantieri
annessi in muratura		degrado ambientale e architettonico
tetti	elementi vegetazionali	restrizioni leggere
baracche	alberature isolate o raggruppate a filari	restrizioni in muratura
	boschi e/o macchie	muri di pregio
zone non residenziali		tabernacoli o similari
industrie ed artigianati	acque	
attrezzature commerciali	corsi d'acqua e laghi	
servizi	opere idrauliche	
complessi direzionali		
attrezzature ricreative	culture	
distributori di carburanti	tipo di coltura	
edifici per attività agricole		



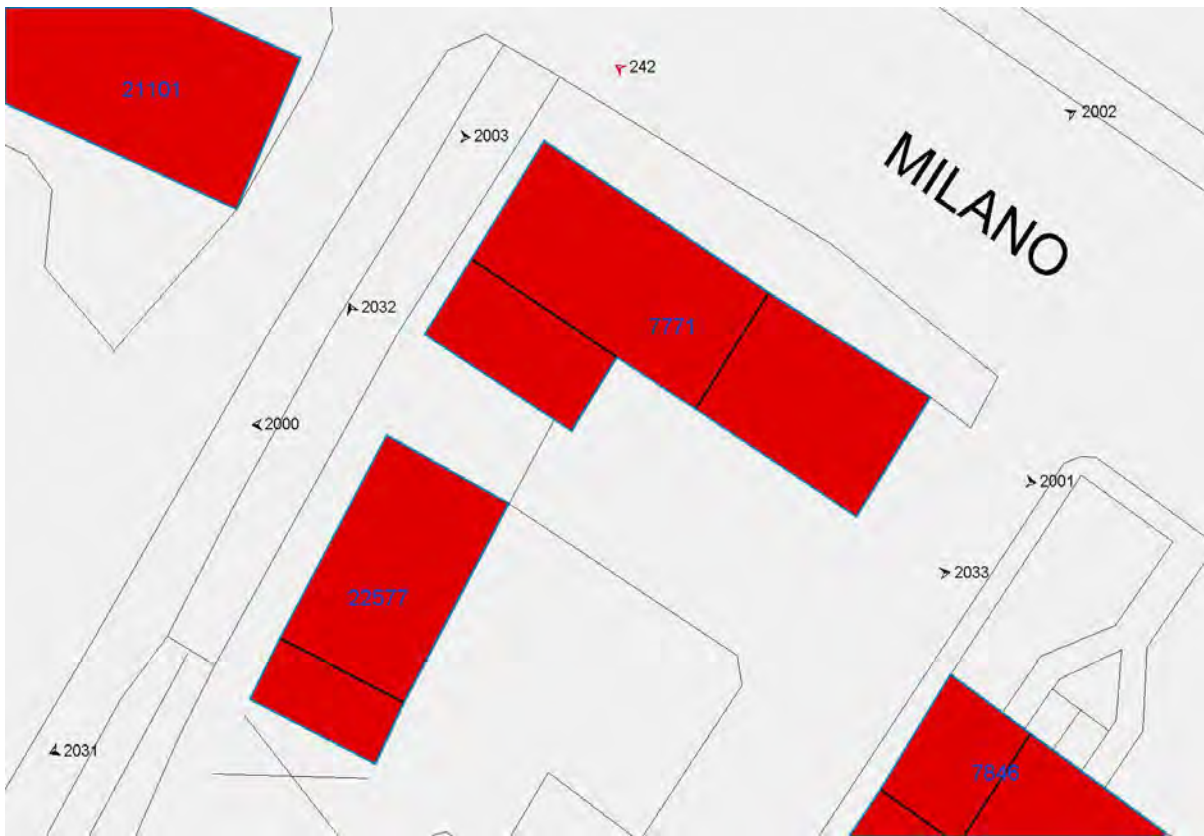
Rilievo urbano

Informazioni generali

Edifici appartenenti alla scheda: 7771,22577

Presenza giardino: si

Pavimentazione pertinenza: porfido



Planimetria con numerazione degli edifici e dei punti di vista

FOTO N° 2000 (EDIFICIO 7771)



FOTO N° 2001 (EDIFICIO 7771)



FOTO N° 2002 (EDIFICIO 7771)



FOTO N° 2031 (EDIFICIO 22577)



FOTO N° 2032 (EDIFICIO 22577)



FOTO N° 2033 (EDIFICIO 22577)



Descrizione morfologica e tipologica

Edificio n. 7771

Tipologia: casa rurale

N. alloggi: 2

Caratteristiche architettoniche	Elementi incongrui	Paramento esterno
Presenza sottotetto: no	Infissi inadeguati: assenti	Paramento prevalente: intonaco
Presenza seminterrato: no	Dispositivi di oscuramento inadeguati: assenti	Colore intonaco: bianco
Tipo di copertura: a capanna	Materiali di gronda inadeguati: assenti	Presenza basamento in pietra: no
Stato della copertura: discreto		

Elementi di pregio: no

Presenza di superfetazioni: no

Edificio n. 22577

Tipologia: casa rurale

N. alloggi: 0

Caratteristiche architettoniche	Elementi incongrui	Paramento esterno
Presenza sottotetto: no	Infissi inadeguati: assenti	Paramento prevalente:
Presenza seminterrato: no	Dispositivi di oscuramento inadeguati:	Colore intonaco:
Tipo di copertura: a capanna	Materiali di gronda inadeguati: assenti	Presenza basamento in pietra: no
Stato della copertura: discreto		

Elementi di pregio: no

Presenza di superfetazioni: no

Caratteristiche dimensionali ed usi

U.V. N°	H (m)	Superficie (m ²)	Volume (m ³)	Piani	Piani interr.	Uso prev.	Uso piano terra
3529	0	75.11	0.00	2.0	0	Residenza	Residenza
3540	0	30.80	0.00	1.0	0	Baracca	Baracca
6106	0	53.96	0.00	2.0	0	Residenza	Residenza
Totale:							

U.V. N°	H (m)	Superficie (m ²)	Volume (m ³)	Piani	Piani interr.	Uso prev.	Uso piano terra
3555	0	63.78	0.00	2.0	0	Destinazione agricola	Industria e artigianato
11601	0	19.15	0.00	1.0	0	Baracca	Baracca
Totale:							

Giudizio di valore

Edificio	Integrità fisica	Valore dell'edificio
7771	mediamente conservato (occorrente di manutenzione ordinaria e straordinaria)	Scarso

Edificio	Integrità fisica	Valore dell'edificio
----------	------------------	----------------------

22577

mediamente conservato (occorrente di manutenzione ordinaria e straordinaria)

Scarso

Comune di Montemurlo

Rilievo degli altri edifici di antico impianto

Scheda n°200

Utoe: 3

Descrizione:

Indirizzo: **VIA PERUGIA 41** Toponimo:

Data del rilievo: **7/4/2008**

Area totale: **338.25 m²**

Volume totale: **n.d.**



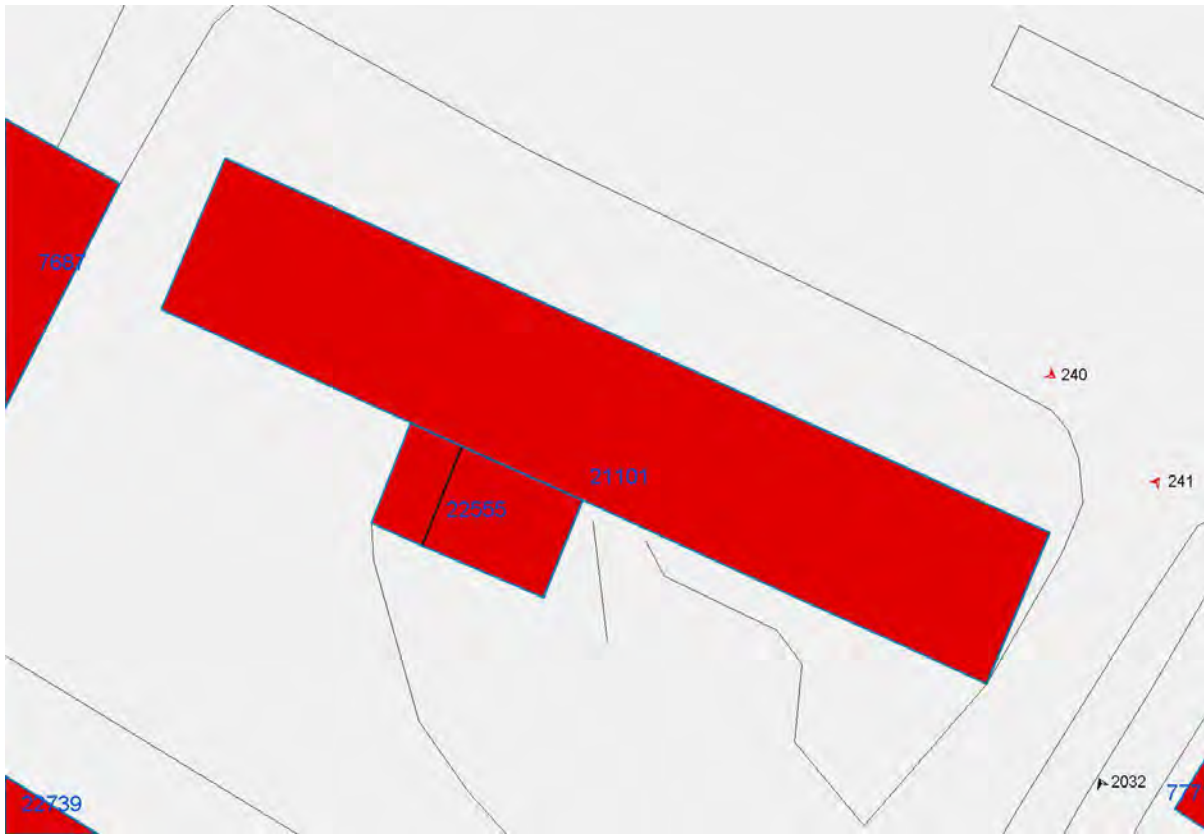
zone residenziali	elementi del suolo	altre indicazioni
edifici complessi ed aggregazioni di edifici mono	parcheggi pubblici	edifici dismessi
schiere singole e aggregate	verde pubblico attrezzato	edifici di interesse storico architettonico
ville e vilini	verde pubblico sportivo	sovrapposizione di funzioni
palazzine	parchi e giardini privati di pregio	percorsi pedonali e sentieri
case in linea	oro	accessi pedonali
case rurali	aree pavimentate	accessi carrabili
	aree semipermeabili e permeabili	numero di piani
	depositi a cielo aperto	cantieri
annessi		degrado ambientale e architettonico
annessi in muratura	elementi vegetazionali	restrizioni leggere
tetti	alberature isolate o raggruppate a filari	restrizioni in muratura
baracche	boschi e/o macchie	muri di pregio
		tabernacoli o similari
zone non residenziali		
industrie ed artigianati	acque	
attrezzature commerciali	corsi d'acqua e laghi	
servizi	opere idrauliche	
complessi direzionali		
attrezzature ricreative	culture	
distributori di carburanti	tipo di coltura	
edifici per attività agricole		



Rilievo urbano

Informazioni generali

Edifici appartenenti alla scheda: 22555,21101
 Presenza giardino: si
 Pavimentazione pertinenza: terra battuta



Planimetria con numerazione degli edifici e dei punti di vista

FOTO N° 2003 (EDIFICIO 21101)



FOTO N° 2005 (EDIFICIO 21101)



FOTO N° 2007 (EDIFICIO 21101)



FOTO N° 2008 (EDIFICIO 21101)



Descrizione morfologica e tipologica

Edificio n. 22555

Tipologia:

N. alloggi:

edificio precario

Edificio n. 21101

Tipologia: casa rurale

N. alloggi: 2

Caratteristiche architettoniche	Elementi incongrui	Paramento esterno
Presenza sottotetto: no	Infissi inadeguati: assenti	Paramento prevalente: intonaco
Presenza seminterrato: no	Dispositivi di oscuramento inadeguati:	Colore intonaco: grigio
Tipo di copertura: a padiglione	Materiali di gronda inadeguati: assenti	Presenza basamento in pietra: no
Stato della copertura: discreto		

Elementi di pregio: no

Presenza di superfetazioni:

Caratteristiche dimensionali ed usi

U.V. N°	H (m)	Superficie (m ²)	Volume (m ³)	Piani	Piani interr.	Uso prev.	Uso piano terra
716	0	12.02	0.00	1.0	0	Baracca	Baracca
3349	0	28.08	0.00	0.0	0	Tettoia	
Totale:		40.10	0.00				

U.V. N°	H (m)	Superficie (m ²)	Volume (m ³)	Piani	Piani interr.	Uso prev.	Uso piano terra
695	0	298.15	0.00	2.0	0	Residenza	Industria e artigianato,Residenza
Totale:		338.25	0.00				

Giudizio di valore

Edificio	Integrità fisica	Valore dell'edificio
22555		

Edificio	Integrità fisica	Valore dell'edificio
21101	mediamente conservato (occorrente di manutenzione ordinaria e straordinaria)	Medio

Comune di Montemurlo

Rilievo degli altri edifici di antico impianto

Scheda n°201

Utoe: 3

Descrizione:

Indirizzo: **nessun indirizzo associato**

Toponimo:

Data del rilievo: **7/4/2008**

Area totale: **391.81 m²**

Volume totale: **n.d.**



<p>zone residenziali</p> <ul style="list-style-type: none"> edifici complessi ed aggregazioni di edifici mono schiere singole e aggregate ville e vilini palazzine case in linea case rurali <p>annessi</p> <ul style="list-style-type: none"> annessi in muratura taccuini baracche <p>zone non residenziali</p> <ul style="list-style-type: none"> industrie ed artigianato attrezzature commerciali servizi complessi direzionali attrezzature ricreative distributori di carburanti edifici per attività agricole 	<p>elementi del suolo</p> <ul style="list-style-type: none"> parcheggio pubblico verde pubblico attrezzato verde pubblico sportivo parchi e giardini privati di pregio oro aree pavimentate aree semipermeabili e permeabili depositi a cielo aperto <p>elementi vegetazionali</p> <ul style="list-style-type: none"> alberature isolate o raggruppate a filari boschi e/o macchie <p>acque</p> <ul style="list-style-type: none"> corsi d'acqua e laghi opere idrauliche <p>colture</p> <ul style="list-style-type: none"> tipo di coltura 	<p>altre indicazioni</p> <ul style="list-style-type: none"> edifici dismessi edifici di interesse storico architettonico sovrapposizione di funzioni percorsi pedonali e sentieri accessi pedonali accessi carrabili numero di piani cantieri degrado ambientale e architettonico restrizioni leggere restrizioni in muratura muri di pregio tabernacoli o similari
--	---	--



Rilievo urbano

Informazioni generali

Edifici appartenenti alla scheda:

22566,22565,22564,22561,22558,22556,22562,22559,21132,22563,22567,22557,22560

Presenza giardino: si

Pavimentazione pertinenza: terra battuta



Planimetria con numerazione degli edifici e dei punti di vista

FOTO N° 2011 (EDIFICIO 21132)



FOTO N° 2013 (EDIFICIO 21132)



FOTO N° 2015 (EDIFICIO 21132)



FOTO N° 2017 (EDIFICIO 21132)



Descrizione morfologica e tipologica

Edificio n. 22566

Tipologia:
N. alloggi:
edificio precario

Edificio n. 22565

Tipologia:
N. alloggi:
edificio precario

Edificio n. 22564

Tipologia:
N. alloggi:
edificio precario

Edificio n. 22561

Tipologia:
N. alloggi:
edificio precario

Edificio n. 22558

Tipologia:
N. alloggi:
edificio precario

Edificio n. 22556

Tipologia:
N. alloggi:
edificio precario

Edificio n. 22562

Tipologia:
N. alloggi:
edificio precario

Edificio n. 22559

Tipologia:
N. alloggi:
edificio precario

Edificio n. 21132

Tipologia: casa rurale

N. alloggi: 2

Caratteristiche architettoniche	Elementi incongrui	Paramento esterno
Presenza sottotetto: no	Infissi inadeguati: assenti	Paramento prevalente: intonaco
Presenza seminterrato: no	Dispositivi di oscuramento inadeguati:	Colore intonaco: grigio
Tipo di copertura: a capanna	Materiali di gronda inadeguati: assenti	Presenza basamento in pietra: no
Stato della copertura: discreto		

Elementi di pregio: no

Presenza di superfetazioni:

Edificio n. 22563

Tipologia:

N. alloggi:

edificio precario

Edificio n. 22567

Tipologia:

N. alloggi:

edificio precario

Edificio n. 22557

Tipologia:

N. alloggi:

edificio precario

Edificio n. 22560

Tipologia:

N. alloggi:

edificio precario

Caratteristiche dimensionali ed usi

U.V. N°	H (m)	Superficie (m ²)	Volume (m ³)	Piani	Piani interr.	Uso prev.	Uso piano terra
3131	0	7.51	0.00	0.0	0	Baracca	
Totale:		7.51	0.00				

U.V. N°	H (m)	Superficie (m ²)	Volume (m ³)	Piani	Piani interr.	Uso prev.	Uso piano terra
3122	0	3.68	0.00	0.0	0	Baracca	
3125	0	10.00	0.00	0.0	0	Baracca	
Totale:		21.19	0.00				

U.V. N°	H (m)	Superficie (m ²)	Volume (m ³)	Piani	Piani interr.	Uso prev.	Uso piano terra
3132	0	4.43	0.00	0.0	0	Baracca	
3134	0	5.36	0.00	0.0	0	Baracca	
Totale:		30.97	0.00				

--	--	--	--	--	--	--	--

U.V. N°	H (m)	Superficie (m ²)	Volume (m ³)	Piani	Piani interr.	Uso prev.	Uso piano terra
3119	0	10.56	0.00	0.0	0	Baracca	
Totale:		41.53	0.00				

U.V. N°	H (m)	Superficie (m ²)	Volume (m ³)	Piani	Piani interr.	Uso prev.	Uso piano terra
1006	0	22.93	0.00	0.0	0	Baracca	
1011	0	6.27	0.00	0.0	0	Baracca	
Totale:		70.73	0.00				

U.V. N°	H (m)	Superficie (m ²)	Volume (m ³)	Piani	Piani interr.	Uso prev.	Uso piano terra
3082	0	15.75	0.00	0.0	0	Baracca	
Totale:		86.49	0.00				

U.V. N°	H (m)	Superficie (m ²)	Volume (m ³)	Piani	Piani interr.	Uso prev.	Uso piano terra
3136	0	2.59	0.00	0.0	0	Baracca	
Totale:		89.07	0.00				

U.V. N°	H (m)	Superficie (m ²)	Volume (m ³)	Piani	Piani interr.	Uso prev.	Uso piano terra
1015	0	10.30	0.00	0.0	0	Baracca	
Totale:		99.37	0.00				

U.V. N°	H (m)	Superficie (m ²)	Volume (m ³)	Piani	Piani interr.	Uso prev.	Uso piano terra
1003	0	13.82	0.00	0.0	0	Tettoia	
3109	0	44.24	0.00	1.0	0	Destinazione agricola	Destinazione agricola
3113	0	183.36	0.00	2.0	0	Residenza	Residenza
Totale:		340.79	0.00				

U.V. N°	H (m)	Superficie (m ²)	Volume (m ³)	Piani	Piani interr.	Uso prev.	Uso piano terra
3135	0	2.25	0.00	0.0	0	Baracca	
Totale:		343.03	0.00				

U.V. N°	H (m)	Superficie (m ²)	Volume (m ³)	Piani	Piani interr.	Uso prev.	Uso piano terra
3130	0	26.72	0.00	0.0	0	Baracca	
Totale:		369.75	0.00				

U.V. N°	H (m)	Superficie (m ²)	Volume (m ³)	Piani	Piani interr.	Uso prev.	Uso piano terra
1009	0	4.27	0.00	0.0	0	Baracca	
Totale:		374.02	0.00				

U.V. N°	H (m)	Superficie (m ²)	Volume (m ³)	Piani	Piani interr.	Uso prev.	Uso piano terra
1018	0	17.79	0.00	0.0	0	Baracca	
Totale:		391.81	0.00				

Giudizio di valore

--	--	--	--	--	--	--	--

Edificio	Integrità fisica	Valore dell'edificio
22566		

Edificio	Integrità fisica	Valore dell'edificio
22565		

Edificio	Integrità fisica	Valore dell'edificio
22564		

Edificio	Integrità fisica	Valore dell'edificio
22561		

Edificio	Integrità fisica	Valore dell'edificio
22558		

Edificio	Integrità fisica	Valore dell'edificio
22556		

Edificio	Integrità fisica	Valore dell'edificio
22562		

Edificio	Integrità fisica	Valore dell'edificio
22559		

Edificio	Integrità fisica	Valore dell'edificio
21132	con alcune manomissioni (con modifiche alle finiture e con corpi aggiunti)	Scarso

Edificio	Integrità fisica	Valore dell'edificio
22563		

Edificio	Integrità fisica	Valore dell'edificio
22567		

Edificio	Integrità fisica	Valore dell'edificio
22557		

Edificio	Integrità fisica	Valore dell'edificio
22560		

Comune di Montemurlo

Rilievo degli altri edifici di antico impianto

Scheda n°202

Utoe: 3

Descrizione:

Indirizzo: **VIA POPOLESCO 18,20,22** Toponimo:

Data del rilievo: **7/4/2008**

Area totale: **634.87 m²**

Volume totale: **n.d.**



zone residenziali	elementi del suolo	altre indicazioni
edifici complessi ed aggregazioni di edifici mono	parcheggio pubblico	edifici dismessi
schiere singole e aggregate	verde pubblico attrezzato	edifici di interesse storico architettonico
ville e vilini	verde pubblico sportivo	sovrapposizione di funzioni
palazzine	parchi e giardini privati di pregio	percorsi pedonali e sentieri
case in linea	oro	accessi pedonali
case rurali	aree pavimentate	accessi carrabili
	aree semipermeabili e permeabili	numero di piani
	depositi a cielo aperto	cantieri
annessi		degrado ambientale e architettonico
annessi in muratura	elementi vegetazionali	restrizioni leggere
tetti	alberature isolate o raggruppate a filari	restrizioni in muratura
baracche	boschi e/o macchie	muri di pregio
zone non residenziali		tabernacoli o similari
industrie ed artigianati	acque	
attrezzature commerciali	corsi d'acqua e laghi	
servizi	opere idrauliche	
complessi direzionali	colture	
attrezzature ricreative	tipo di coltura	
distributori di carburanti		
edifici per attività agricole		



Rilievo urbano

Informazioni generali

Edifici appartenenti alla scheda: 6490,22575,22576

Presenza giardino: si

Pavimentazione pertinenza: ghiaia



Planimetria con numerazione degli edifici e dei punti di vista

FOTO N° 2026 (EDIFICIO 6490)



FOTO N° 2027 (EDIFICIO 6490)



FOTO N° 2028 (EDIFICIO 22576)



FOTO N° 2029 (EDIFICIO 22576)



FOTO N° 2030 (EDIFICIO 22576)



Descrizione morfologica e tipologica

Edificio n. 6490

Tipologia: casa rurale

N. alloggi: 2

Caratteristiche architettoniche	Elementi incongrui	Paramento esterno
Presenza sottotetto: no	Infissi inadeguati:	Paramento prevalente: intonaco
Presenza seminterrato: no	Dispositivi di oscuramento inadeguati:	Colore intonaco: bianco
Tipo di copertura: a capanna	Materiali di gronda inadeguati: assenti	Presenza basamento in pietra: no
Stato della copertura: discreto		

Elementi di pregio: no

Presenza di superfetazioni: no

Edificio n. 22575

Tipologia:

N. alloggi:

edificio precario

Edificio n. 22576

Tipologia: altro

N. alloggi: 1

Caratteristiche architettoniche	Elementi incongrui	Paramento esterno
Presenza sottotetto: no	Infissi inadeguati: assenti	Paramento prevalente: intonaco
Presenza seminterrato:	Dispositivi di oscuramento inadeguati: assenti	Colore intonaco: giallo
Tipo di copertura: piana	Materiali di gronda inadeguati: travetti di cemento e tavelle	Presenza basamento in pietra: no
Stato della copertura: buono		

Elementi di pregio: no

Presenza di superfetazioni: no

Caratteristiche dimensionali ed usi

U.V. N°	H (m)	Superficie (m ²)	Volume (m ³)	Piani	Piani interr.	Uso prev.	Uso piano terra
2803	0	130.41	0.00	2.0	0	Residenza	Residenza
8065	0	20.24	0.00	1.0	0	Residenza	Destinazione agricola
8066	0	44.26	0.00	1.0	0	Residenza	Destinazione agricola
8067	0	151.25	0.00	2.0	0	Residenza	Residenza
Totale:		346.16	0.00				

U.V. N°	H (m)	Superficie (m ²)	Volume (m ³)	Piani	Piani interr.	Uso prev.	Uso piano terra
2798	0	15.49	0.00	0.0	0	Tettoia	
2806	0	10.86	0.00	0.0	0	Baracca	
Totale:		372.50	0.00				

U.V. N°	H (m)	Superficie (m ²)	Volume (m ³)	Piani	Piani interr.	Uso prev.	Uso piano terra
2799	0	90.38	0.00	0.0	0	Tettoia	
2809	0	103.11	0.00	1.0	0	Industria e artigianato	Industria e artigianato
8068	0	68.88	0.00	2.0	0	Residenza	Industria e artigianato
Totale:							
		634.87	0.00				

Giudizio di valore

Edificio	Integrità fisica	Valore dell'edificio
6490	con rilevanti manomissioni (con modifiche sugli elementi strutturali e all'impianto distributivo)	Scarso

Edificio	Integrità fisica	Valore dell'edificio
22575		

Edificio	Integrità fisica	Valore dell'edificio
22576	con rilevanti manomissioni (con modifiche sugli elementi strutturali e all'impianto distributivo)	Scarso

Comune di Montemurlo

Rilievo degli altri edifici di antico impianto

Scheda n°203

Utoe: 2

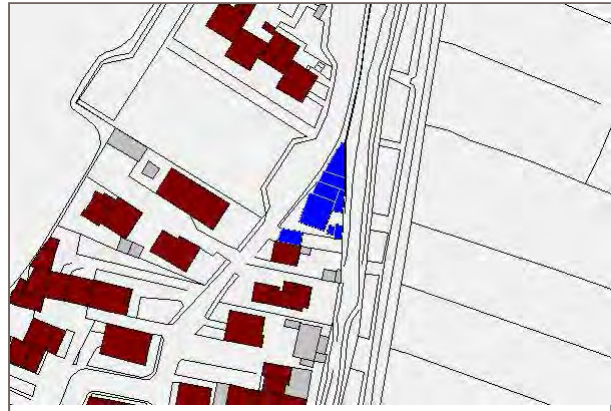
Descrizione:

Indirizzo: **VIA RIVA 90,92,94,96** Toponimo:

Data del rilievo: **3/4/2008**

Area totale: **345.76 m²**

Volume totale: **n.d.**



zone residenziali	elementi del suolo	altre indicazioni
edifici complessi ed aggregazioni di edifici mono	parcheggio pubblico	edifici dismessi
schiere singole e aggregate	verde pubblico attrezzato	edificio di interesse storico architettonico
ville e vilini	verde pubblico sportivo	sovrapposizione di funzioni
palazzine	parchi e giardini privati di pregio	percorsi pedonali e sentieri
case in linea	oro	accessi pedonali
case rurali	aree pavimentate	accessi carrabili
	aree semipermeabili e permeabili	numero di piani
	depositi a cielo aperto	cantieri
annessi	elementi vegetazionali	degrado ambientale e architettonico
annessi in muratura	alberature isolate o raggruppate a filari	restrizioni leggere
tetti	boschi e/o macchie	restrizioni in muratura
baracche		muri di pregio
zone non residenziali	acque	tabernacoli o similari
industrie ed artigianati	corsi d'acqua e laghi	
attrezzature commerciali	opere idrauliche	
servizi		
complessi direzionali	colture	
attrezzature ricreative	tipo di coltura	
distributori di carburanti		
edifici per attività agricole		



Rilievo urbano

Informazioni generali

Edifici appartenenti alla scheda: 22571,22574,22578,22570,22572

Presenza giardino: si

Pavimentazione pertinenza: porfido



Planimetria con numerazione degli edifici e dei punti di vista

FOTO N° 2035 (EDIFICIO 22570)



FOTO N° 2037 (EDIFICIO 22570)



FOTO N° 2039 (EDIFICIO 22570)



FOTO N° 2040 (EDIFICIO 22570)



FOTO N° 2041 (EDIFICIO 22571)



FOTO N° 2038 (EDIFICIO 22572)



Descrizione morfologica e tipologica

Edificio n. 22571

Tipologia: schiera rifusa

N. alloggi:

Caratteristiche architettoniche	Elementi incongrui	Paramento esterno
Presenza sottotetto: no	Infissi inadeguati: assenti	Paramento prevalente: intonaco
Presenza seminterrato: no	Dispositivi di oscuramento inadeguati: assenti	Colore intonaco: grigio
Tipo di copertura: a padiglione	Materiali di gronda inadeguati: assenti	Presenza basamento in pietra: no
Stato della copertura: buono		

Elementi di pregio: no

Presenza di superfetazioni: no

Edificio n. 22574

Tipologia: altro

N. alloggi: 0

Caratteristiche architettoniche	Elementi incongrui	Paramento esterno
Presenza sottotetto: no	Infissi inadeguati:	Paramento prevalente: intonaco
Presenza seminterrato: no	Dispositivi di oscuramento inadeguati:	Colore intonaco: giallo
Tipo di copertura: piana	Materiali di gronda inadeguati:	Presenza basamento in pietra: no
Stato della copertura: buono		

Elementi di pregio: no

Presenza di superfetazioni: no

Edificio n. 22578

Tipologia:

N. alloggi:

edificio precario

Edificio n. 22570

Tipologia: villa o villino

N. alloggi: 2

Caratteristiche architettoniche	Elementi incongrui	Paramento esterno
Presenza sottotetto: no	Infissi inadeguati: assenti	Paramento prevalente: rivestimento lapideo
Presenza seminterrato: no	Dispositivi di oscuramento inadeguati: assenti	Colore intonaco:
Tipo di copertura: a padiglione	Materiali di gronda inadeguati: assenti	Presenza basamento in pietra: no
Stato della copertura: buono		

Elementi di pregio: si

Presenza di superfetazioni: no

Edificio n. 22572

Tipologia: schiera rifusa

N. alloggi: 0

Caratteristiche architettoniche	Elementi incongrui	Paramento esterno
Presenza sottotetto: no	Infissi inadeguati: alluminio	Paramento prevalente: intonaco
Presenza seminterrato: no	Dispositivi di oscuramento inadeguati: assenti	Colore intonaco: grigio
Tipo di copertura: a capanna	Materiali di gronda inadeguati: assenti	Presenza basamento in pietra: no
Stato della copertura: buono		

Elementi di pregio: no

Presenza di superfetazioni: no

Caratteristiche dimensionali ed usi

U.V. N°	H (m)	Superficie (m ²)	Volume (m ³)	Piani	Piani interr.	Uso prev.	Uso piano terra
11429	0	39.11	0.00	2.0	0	Residenza	Residenza
Totale:		39.11	0.00				

U.V. N°	H (m)	Superficie (m ²)	Volume (m ³)	Piani	Piani interr.	Uso prev.	Uso piano terra
10474	0	16.10	0.00	1.0	0	Annesso	Annesso
10475	0	8.33	0.00	0.0	0	Tettoia	
Totale:		63.55	0.00				

U.V. N°	H (m)	Superficie (m ²)	Volume (m ³)	Piani	Piani interr.	Uso prev.	Uso piano terra
10476	0	43.19	0.00	0.0	0	Garage	
Totale:		106.74	0.00				

U.V. N°	H (m)	Superficie (m ²)	Volume (m ³)	Piani	Piani interr.	Uso prev.	Uso piano terra
10471	0	25.24	0.00	0.0	0	Tettoia	
10472	0	115.79	0.00	2.0	0	Residenza	Residenza
11596	0	42.87	0.00	2.0	0	Residenza	Residenza
Totale:		290.64	0.00				

U.V. N°	H (m)	Superficie (m ²)	Volume (m ³)	Piani	Piani interr.	Uso prev.	Uso piano terra
11430	0	55.12	0.00	2.0	0	Industria e artigianato,Residenza	Industria e artigianato
Totale:		345.76	0.00				

Giudizio di valore

Edificio	Integrità fisica	Valore dell'edificio
22571	con alcune manomissioni (con modifiche alle finiture e con corpi aggiunti)	Medio

Edificio	Integrità fisica	Valore dell'edificio
----------	------------------	----------------------

22574	con alcune manomissioni (con modifiche alle finiture e con corpi aggiunti)	Scarso
-------	--	--------

Edificio	Integrità fisica	Valore dell'edificio
22578		

Edificio	Integrità fisica	Valore dell'edificio
22570	con alcune manomissioni (con modifiche alle finiture e con corpi aggiunti)	Medio

Edificio	Integrità fisica	Valore dell'edificio
22572	con rilevanti manomissioni (con modifiche sugli elementi strutturali e all'impianto distributivo)	Scarso

Comune di Montemurlo

Rilievo degli altri edifici di antico impianto

Scheda n°204

Utoe: 3

Descrizione:

Indirizzo: **VIA PANTANO**

66,66/1,68,70,72,74,76 Toponimo:

Data del rilievo: **7/4/2008**

Area totale: **652.27 m²**

Volume totale: **3686.97 m³ (stima)**



zone residenziali	elementi del suolo	altre indicazioni
edifici complessi ed aggregazioni di edifici mono	parcheggio pubblico	edifici dismessi
schiere singole e aggregate	verde pubblico attrezzato	edificio di interesse storico architettonico
ville e vilini	verde pubblico sportivo	sovrapposizione di funzioni
palazzine	parchi e giardini privati di pregio	percorsi pedonali e sentieri
case in linea	oro	accessi pedonali
case rurali	aree pavimentate	accessi carrabili
	aree semipermeabili e permeabili	numero di piani
	depositi a cielo aperto	cantieri
annessi		degrado ambientale e architettonico
annessi in muratura	elementi vegetazionali	recinzioni leggere
tettioli	alberature isolate o raggruppate a filari	recinzioni in muratura
baracche	boschi e/o macchie	muri di pregio
		tabernacoli o similari
zone non residenziali	acque	
industrie ed artigianato	corsi d'acqua e laghi	
attrezzature commerciali	opere idrauliche	
servizi		
complessi direzionali	colture	
attrezzature ricreative	tipo di coltura	
distributori di carburanti		
edifici per attività agricole		



Rilievo urbano

Informazioni generali

Edifici appartenenti alla scheda: 22580,22579,22583,22581,22582,22584

Presenza giardino: si

Pavimentazione pertinenza: cemento



Planimetria con numerazione degli edifici e dei punti di vista

FOTO N° 2034 (EDIFICIO 22579)



FOTO N° 2036 (EDIFICIO 22579)



FOTO N° 2042 (EDIFICIO 22580)



FOTO N° 2043 (EDIFICIO 22580)



FOTO N° 2044 (EDIFICIO 22580)



FOTO N° 2045 (EDIFICIO 22580)



FOTO N° 2046 (EDIFICIO 22580)



FOTO N° 2047 (EDIFICIO 22580)



FOTO N° 2048 (EDIFICIO 22580)



FOTO N° 2049 (EDIFICIO 22580)



FOTO N° 2050 (EDIFICIO 22580)



Descrizione morfologica e tipologica

Edificio n. 22580

Tipologia: casa rurale

N. alloggi: 6

Caratteristiche architettoniche	Elementi incongrui	Paramento esterno
Presenza sottotetto: si	Infissi inadeguati: assenti	Paramento prevalente: intonaco
Presenza seminterrato: no	Dispositivi di oscuramento inadeguati: assenti	Colore intonaco: giallo
Tipo di copertura: a capanna	Materiali di gronda inadeguati: cemento	Presenza basamento in pietra: no
Stato della copertura: buono		

Elementi di pregio: no

Presenza di superfetazioni: si

Terrazze a sbalzo realizzati in cemento armato; tetti con travi e travetti in legno, cemento e copertura in coppi posti sopra le porte d'ingresso degli alloggi situati ai numeri civici 66/1 e 70.

Edificio n. 22579

Tipologia:

N. alloggi:

edificio precario

Edificio n. 22583

Tipologia:

N. alloggi:

edificio precario

Edificio n. 22581

Tipologia:

N. alloggi:

edificio precario

Edificio n. 22582

Tipologia:

N. alloggi:

edificio precario

Edificio n. 22584

Tipologia:

N. alloggi:

edificio precario

Caratteristiche dimensionali ed usi

U.V. N°	H (m)	Superficie (m ²)	Volume (m ³)	Piani	Piani interr.	Usi prev.	Usi piano terra
---------	-------	------------------------------	--------------------------	-------	---------------	-----------	-----------------

2418	0	9.21	0.00	1.0	0	Residenza	Residenza
3874	0	143.74	0.00	2.5	0	Residenza	Residenza
4339	0	6.07	0.00	1.0	0	Residenza	Residenza
4349	0	33.03	0.00	1.0	0	Garage	Garage
11602	0	75.93	0.00	2.0	0	Residenza	Residenza
11604	0	166.35	0.00	2.0	0	Residenza	Residenza
11605	0	103.07	0.00	2.0	0	Residenza	Residenza, Destinazione agricola
11607	0	15.75	0.00	2.0	0	Residenza	Residenza
Totale:		553.16	0.00				

U.V. N°	H (m)	Superficie (m ²)	Volume (m ³)	Piani	Piani interr.	Uso prev.	Uso piano terra
11603	0	54.26	0.00	1.0	0	Garage	Garage
Totale:		607.42	0.00				

U.V. N°	H (m)	Superficie (m ²)	Volume (m ³)	Piani	Piani interr.	Uso prev.	Uso piano terra
2427	0	12.77	0.00	1.0	0	Baracca	Baracca
Totale:		620.19	0.00				

U.V. N°	H (m)	Superficie (m ²)	Volume (m ³)	Piani	Piani interr.	Uso prev.	Uso piano terra
4300	0	19.61	0.00	1.0	0	Baracca	Baracca
Totale:		639.80	0.00				

U.V. N°	H (m)	Superficie (m ²)	Volume (m ³)	Piani	Piani interr.	Uso prev.	Uso piano terra
3872	0	7.22	0.00	1.0	0	Baracca	Baracca
Totale:		647.02	0.00				

U.V. N°	H (m)	Superficie (m ²)	Volume (m ³)	Piani	Piani interr.	Uso prev.	Uso piano terra
4351	0	5.25	0.00	1.0	0	Baracca	Baracca
Totale:		652.27	0.00				

Giudizio di valore

Edificio	Integrità fisica	Valore dell'edificio
22580	con rilevanti manomissioni (con modifiche sugli elementi strutturali e all'impianto distributivo)	Medio

Edificio	Integrità fisica	Valore dell'edificio
22579		

Edificio	Integrità fisica	Valore dell'edificio
22583		

Edificio	Integrità fisica	Valore dell'edificio
22581		

Edificio	Integrità fisica	Valore dell'edificio
22582		

Edificio	Integrità fisica	Valore dell'edificio
22584		

Comune di Montemurlo

Rilievo degli altri edifici di antico impianto

Scheda n°205

Utoe: 2

Descrizione:

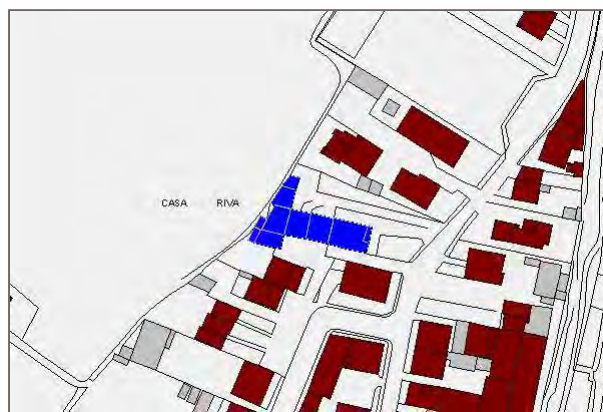
Indirizzo: **VIA IMPERIA 6,8,10**

VIA RIVA 63 Toponimo:

Data del rilievo: **3/4/2008**

Area totale: **518.82 m²**

Volume totale: **n.d.**



zone residenziali	elementi del suolo	altre indicazioni
edifici complessi ed aggregazioni di edifici mono	parcheggi pubblici	edifici dismessi
schiere singole e aggregate	verde pubblico attrezzato	edifici di interesse storico architettonico
ville e vilini	verde pubblico sportivo	sovrapposizione di funzioni
palazzine	parchi e giardini privati di pregio	percorsi pedonali e sentieri
case in linea	oro	accessi pedonali
case rurali	aree pavimentate	accessi carrabili
case rurali	aree semipermeabili e permeabili	numero di piani
annessi	depositi a cielo aperto	cantieri
annessi in muratura	elementi vegetazionali	degrado ambientale e architettonico
tetti	alberature isolate o raggruppate a filari	restrizioni leggere
baracche	boschi e/o macchie	restrizioni in muratura
zone non residenziali	acque	muri di pregio
industrie ed artigianato	corsi d'acqua e laghi	tabernacoli o similari
attrezzature commerciali	opere idrauliche	
servizi	colture	
complessi direzionali	tipo di coltura	
attrezzature ricreative		
distributori di carburanti		
edifici per attività agricole		



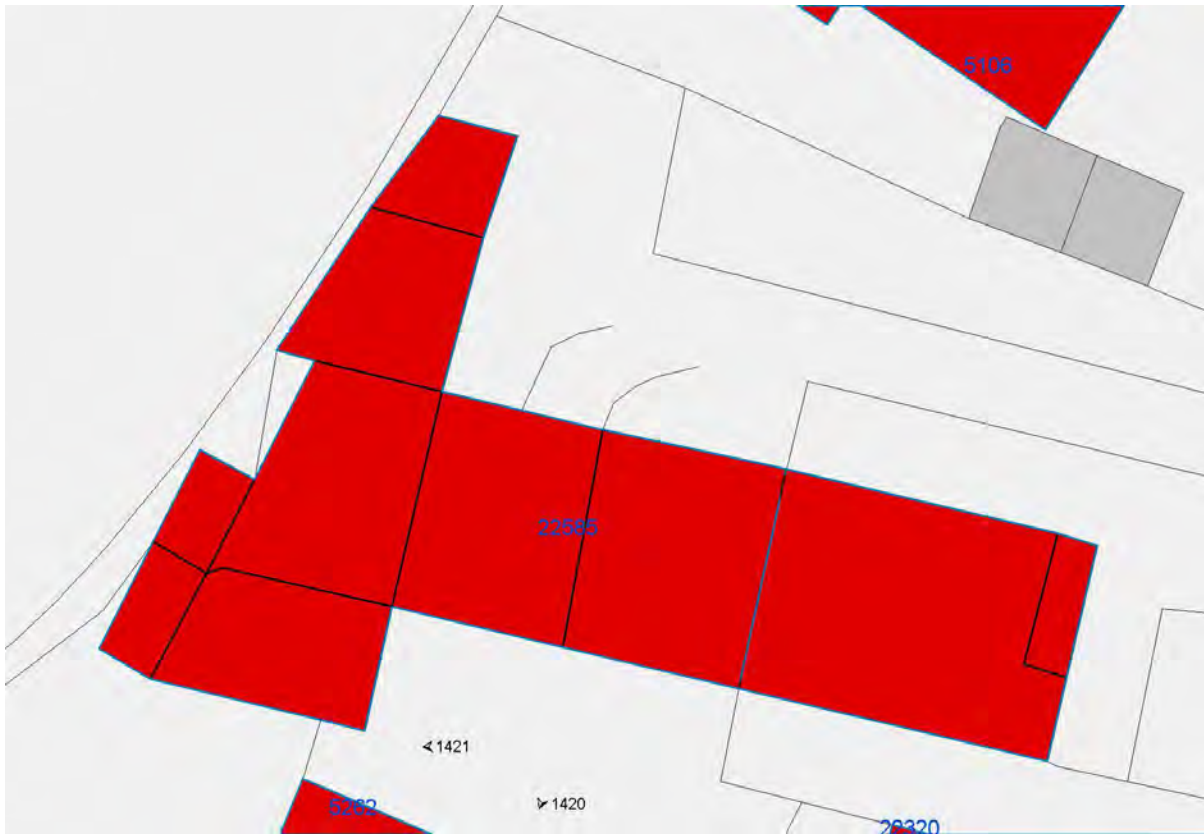
Rilievo urbano

Informazioni generali

Edifici appartenenti alla scheda: 22585

Presenza giardino: si

Pavimentazione pertinenza: in cotto



Planimetria con numerazione degli edifici e dei punti di vista

FOTO N° 1421 (EDIFICIO 22585)



FOTO N° 1420 (EDIFICIO 22585)



FOTO N° 1419 (EDIFICIO 22585)



FOTO N° 2053 (EDIFICIO 22585)



FOTO N° 2054 (EDIFICIO 22585)



FOTO N° 2055 (EDIFICIO 22585)



FOTO N° 2056 (EDIFICIO 22585)



Descrizione morfologica e tipologica

Edificio n. 22585

Tipologia: casa rurale

N. alloggi: 5

Caratteristiche architettoniche	Elementi incongrui	Paramento esterno
Presenza sottotetto: no	Infissi inadeguati: assenti	Paramento prevalente: intonaco
Presenza seminterrato: si	Dispositivi di oscuramento inadeguati: assenti	Colore intonaco: rosa
Tipo di copertura: a capanna	Materiali di gronda inadeguati: travetti di cemento e tavelle	Presenza basamento in pietra: no
Stato della copertura: buono		

Elementi di pregio: no

Presenza di superfetazioni: si

Sul terrazzo dell'alloggio posto al numero civico 63 di via Riva è presente una veranda realizzata con struttura in PVC, vetri e coperta con un pannello in PVC.

Caratteristiche dimensionali ed usi

U.V. N°	H (m)	Superficie (m ²)	Volume (m ³)	Piani	Piani interr.	Uso prev.	Uso piano terra
10478	0	21.25	0.00	0.0	0	Baracca	
10483	0	46.57	0.00	0.0	0	Baracca	
10489	0	12.95	0.00	1.0	0	Annesso	Annesso
11446	0	82.50	0.00	2.0	1	Residenza	Residenza
11447	0	75.54	0.00	2.0	1	Residenza	Residenza
11448	0	70.71	0.00	2.0	0	Annesso	Annesso
11449	0	51.09	0.00	2.0	0	Annesso	Annesso
11597	0	11.73	0.00	2.0	0	Residenza	Residenza
11598	0	14.68	0.00	0.0	0	Tettoia	
11599	0	131.78	0.00	2.0	0	Residenza	Residenza
Totale:		518.82	0.00				

Giudizio di valore

Edificio	Integrità fisica	Valore dell'edificio
22585	con rilevanti manomissioni (con modifiche sugli elementi strutturali e all'impianto distributivo)	Scarso

Comune di Montemurlo

Rilievo degli altri edifici di antico impianto

Scheda n°206

Utoe: 3

Descrizione:

Indirizzo: **VIA PISA 5,7,9,11,13,15,17** Toponimo:

Data del rilievo: **7/4/2008**

Area totale: **693.08 m²**

Volume totale: **n.d.**



zone residenziali	elementi del suolo	altre indicazioni
edifici complessi ed aggregazioni di edifici mono	parcheggi pubblici	edifici dismessi
schiere singole e aggregate	verde pubblico attrezzato	edifici di interesse storico architettonico
ville e vilini	verde pubblico sportivo	sovrapposizione di funzioni
palazzine	parchi e giardini privati di pregio	percorsi pedonali e sentieri
case in linea	oro	accessi pedonali
case rurali	aree pavimentate	accessi carrabili
	aree semipermeabili e permeabili	numero di piani
	depositi a cielo aperto	cantieri
annessi		degrado ambientale e architettonico
annessi in muratura	elementi vegetazionali	recinzioni leggere
taccuini	alberature isolate o raggruppate a filari	recinzioni in muratura
baracche	boschi e/o macchie	muri di pregio
		tabernacoli o similari
zone non residenziali		
industrie ed artigianato	acque	
attrezzature commerciali	corsi d'acqua e laghi	
servizi	opere idrauliche	
complessi direzionali		
attrezzature ricettive	culture	
distributori di carburanti	tipo di coltura	
edifici per attività agricole		



Rilievo urbano

Informazioni generali

Edifici appartenenti alla scheda: 22590,6649,22591

Presenza giardino: si

Pavimentazione pertinenza: porfido



Planimetria con numerazione degli edifici e dei punti di vista

FOTO N° 2057 (EDIFICIO 6649)



FOTO N° 2058 (EDIFICIO 6649)



FOTO N° 2059 (EDIFICIO 6649)



FOTO N° 2060 (EDIFICIO 6649)



FOTO N° 2061 (EDIFICIO 6649)



FOTO N° 2062 (EDIFICIO 22590)



Descrizione morfologica e tipologica

Edificio n. 22590

Tipologia: altro

N. alloggi: 0

Caratteristiche architettoniche	Elementi incongrui	Paramento esterno
Presenza sottotetto: no	Infissi inadeguati: ferro	Paramento prevalente: intonaco
Presenza seminterrato: no	Dispositivi di oscuramento inadeguati:	Colore intonaco: bianco
Tipo di copertura: a capanna	Materiali di gronda inadeguati: assenti	Presenza basamento in pietra: no
Stato della copertura: buono		

Elementi di pregio: no

Presenza di superfetazioni: no

Edificio n. 6649

Tipologia: casa rurale

N. alloggi: 4

Caratteristiche architettoniche	Elementi incongrui	Paramento esterno
Presenza sottotetto: si	Infissi inadeguati: assenti	Paramento prevalente: intonaco
Presenza seminterrato: no	Dispositivi di oscuramento inadeguati: avvolgibili	Colore intonaco: giallo
Tipo di copertura: a capanna	Materiali di gronda inadeguati: travetti di cemento e tavelle	Presenza basamento in pietra: no
Stato della copertura: buono		

Elementi di pregio: no

Presenza di superfetazioni: no

Edificio n. 22591

Tipologia:

N. alloggi:

edificio precario

Caratteristiche dimensionali ed usi

U.V. N°	H (m)	Superficie (m ²)	Volume (m ³)	Piani	Piani interr.	Uso prev.	Uso piano terra
972	0	38.55	0.00	1.0	0	Annesso	Annesso
979	0	43.33	0.00	1.0	0	Baracca	Baracca
995	0	21.67	0.00	0.0	0	Tettoia	
2930	0	9.84	0.00	1.0	0	Annesso	Annesso
2932	0	14.46	0.00	0.0	0	Tettoia	
2934	0	1.47	0.00	0.0	0	Tettoia	
7721	0	35.14	0.00	1.0	0	Baracca	Baracca
Totale:		164.46	0.00				

U.V. N°	H (m)	Superficie (m ²)	Volume (m ³)	Piani	Piani interr.	Uso prev.	Uso piano terra
2905	0	16.51	0.00	0.0	0	Tettoia	
2908	0	117.68	0.00	2.5	0	Destinazione agricola	Destinazione agricola

7718	0	116.62	0.00	2.0	0	Residenza	Residenza
7719	0	120.42	0.00	2.0	0	Residenza	Garage
7720	0	136.33	0.00	2.5	0	Residenza	Residenza
Totale:		672.02	0.00				

U.V. N°	H (m)	Superficie (m ²)	Volume (m ³)	Piani	Piani interr.	Uso prev.	Uso piano terra
992	0	21.06	0.00	1.0	0	Baracca	Baracca
Totale:		693.08	0.00				

Giudizio di valore

Edificio	Integrità fisica	Valore dell'edificio
22590	con alcune manomissioni (con modifiche alle finiture e con corpi aggiunti)	Scarso

Edificio	Integrità fisica	Valore dell'edificio
6649	con rilevanti manomissioni (con modifiche sugli elementi strutturali e all'impianto distributivo)	Scarso

Edificio	Integrità fisica	Valore dell'edificio
22591		

Comune di Montemurlo

Rilievo degli altri edifici di antico impianto

Scheda n°207

Utoe: 3

Descrizione:

Indirizzo: **nessun indirizzo associato**

Toponimo:

Data del rilievo: **9/4/2008**

Area totale: **333.91 m²**

Volume totale: **n.d.**



zone residenziali	elementi del suolo	altre indicazioni
edifici complessi ed aggregazioni di edifici mono	parcheggio pubblico	edifici dismessi
schiere singole e aggregate	verde pubblico attrezzato	edificio di interesse storico architettonico
ville e vilini	verde pubblico sportivo	sovrapposizione di funzioni
palazzine	parchi e giardini privati di pregio	percorsi pedonali e sentieri
case in linea	oro	accessi pedonali
case rurali	aree pavimentate	accessi carrabili
	aree semipermeabili e permeabili	numero di piani
	depositi a cielo aperto	cantieri
annessi		degrado ambientale e architettonico
annessi in muratura	elementi vegetazionali	recinzioni leggere
tetti	alberature isolate o raggruppate a filari	recinzioni in muratura
baracche	boschi e/o macchie	muri di pregio
zone non residenziali		tabernacoli o similari
industrie ed artigianato	acque	
attrezzature commerciali	corsi d'acqua e laghi	
servizi	opere idrauliche	
complessi direzionali	colture	
attrezzature ricettive	tipo di coltura	
distributori di carburante		
edifici per attività agricole		



Rilievo urbano

Informazioni generali

Edifici appartenenti alla scheda: 21121,22593,22594

Presenza giardino: si

Pavimentazione pertinenza: terra battuta



Planimetria con numerazione degli edifici e dei punti di vista

FOTO N° 2067 (EDIFICIO 21121)



FOTO N° 2068 (EDIFICIO 21121)



FOTO N° 2069 (EDIFICIO 21121)



FOTO N° 2071 (EDIFICIO 21121)



FOTO N° 2070 (EDIFICIO 22593)



Descrizione morfologica e tipologica

Edificio n. 21121

Tipologia: casa rurale

N. alloggi: 1

Caratteristiche architettoniche	Elementi incongrui	Paramento esterno
Presenza sottotetto: no	Infissi inadeguati: assenti	Paramento prevalente: intonaco
Presenza seminterrato: no	Dispositivi di oscuramento inadeguati:	Colore intonaco: grigio
Tipo di copertura: a capanna	Materiali di gronda inadeguati: assenti	Presenza basamento in pietra: no
Stato della copertura: pessimo		

Elementi di pregio: no

Presenza di superfetazioni: si

Nella corte dell'edificio sono presenti annessi precari, come baracche in lamiera e tettoie con struttura in ferro e pvc.

Edificio n. 22593

Tipologia:

N. alloggi:

edificio precario

Edificio n. 22594

Tipologia:

N. alloggi:

edificio precario

Caratteristiche dimensionali ed usi

U.V. N°	H (m)	Superficie (m ²)	Volume (m ³)	Piani	Piani interr.	Uso prev.	Uso piano terra
2812	0	174.69	0.00	2.0	0	Residenza	
5664	0	1.61	0.00	0.0	0	Tettoia	
Totale:		176.30	0.00				

U.V. N°	H (m)	Superficie (m ²)	Volume (m ³)	Piani	Piani interr.	Uso prev.	Uso piano terra
2819	0	104.06	0.00	0.0	0	Baracca	
2830	0	4.83	0.00	0.0	0	Baracca	
5663	0	32.78	0.00	0.0	0	Baracca	
Totale:		317.96	0.00				

U.V. N°	H (m)	Superficie (m ²)	Volume (m ³)	Piani	Piani interr.	Uso prev.	Uso piano terra
2874	0	15.95	0.00	0.0	0	Baracca	
Totale:		333.91	0.00				

Giudizio di valore

Edificio	Integrità fisica	Valore dell'edificio

21121	mediamente conservato (occorrente di manutenzione ordinaria e straordinaria)	Discreto
-------	--	----------

Edificio	Integrità fisica	Valore dell'edificio
22593		

Edificio	Integrità fisica	Valore dell'edificio
22594		

Comune di Montemurlo

Rilievo degli altri edifici di antico impianto

Scheda n°208

Utoe: 3

Descrizione:

Indirizzo: **nessun indirizzo associato**

Toponimo:

Data del rilievo: **9/4/2008**

Area totale: **263.92 m²**

Volume totale: **n.d.**



zone residenziali	elementi del suolo	altre indicazioni
edifici complessi ed aggregazioni di edifici mono	parcheggio pubblico	edifici dismessi
schiere singole e aggregate	verde pubblico attrezzato	edificio di interesse storico-architettonico
ville e vilini	verde pubblico sportivo	sovrapposizione di funzioni
palazzine	parchi e giardini privati di pregio	percorsi pedonali e sentieri
case in linea	oro	accessi pedonali
case rurali	aree pavimentate	accessi carrabili
annessi	aree semipermeabili e permeabili	numero di piani
annessi in muratura	depositi a cielo aperto	cantieri
taccuini	elementi vegetazionali	degrado ambientale e architettonico
baracche	alberature isolate o raggruppate a filari	restrizioni leggere
zone non residenziali	boschi e/o macchie	recinzioni in muratura
industrie ed artigianati	acque	muri di pregio
attrezzature commerciali	corsi d'acqua e laghi	tabernacoli o similari
servizi	opere idrauliche	
complessi direzionali	colture	
attrezzature ricreative	tipo di coltura	
distributori di carburanti		
edifici per attività agricole		



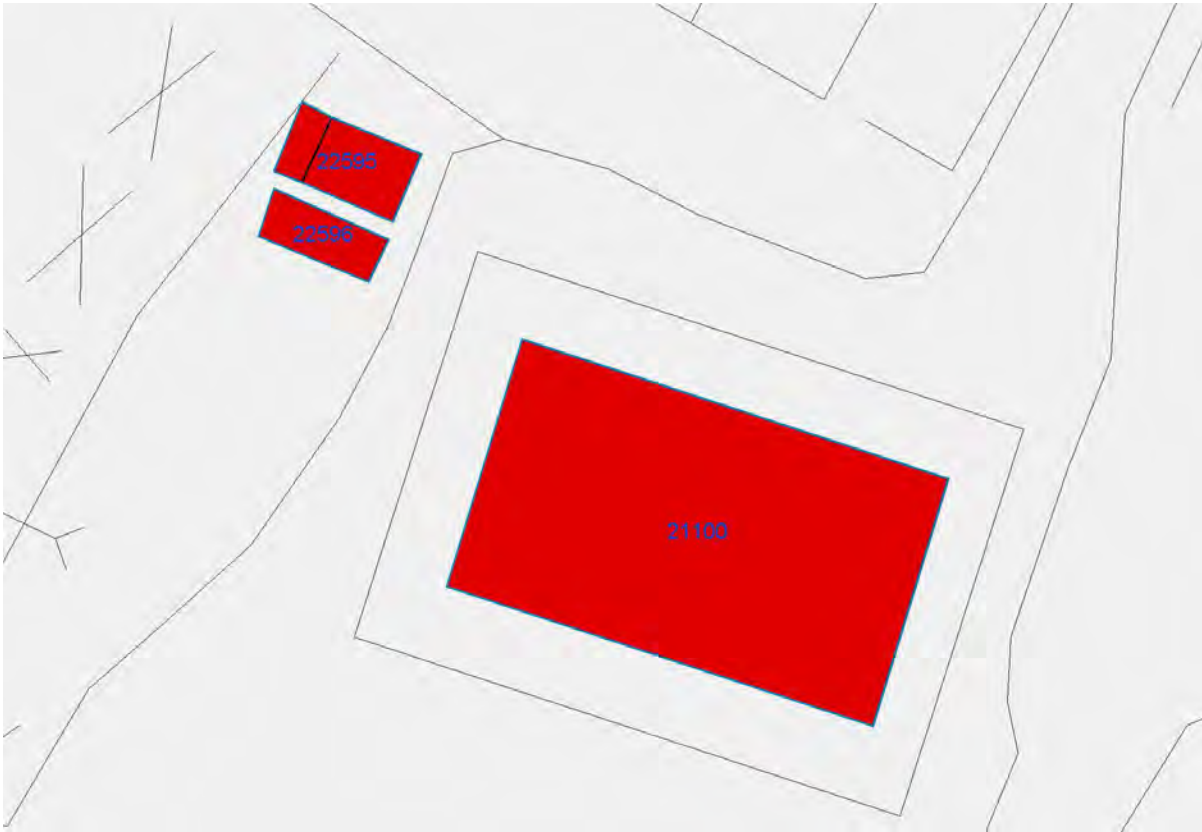
Rilievo urbano

Informazioni generali

Edifici appartenenti alla scheda: 22595,22596,21100

Presenza giardino: si

Pavimentazione pertinenza: terra battuta



Planimetria con numerazione degli edifici e dei punti di vista

FOTO N° 2072 (EDIFICIO 21100)



FOTO N° 2073 (EDIFICIO 21100)



FOTO N° 2074 (EDIFICIO 21100)



Descrizione morfologica e tipologica

Edificio n. 22595

Tipologia:

N. alloggi:

edificio precario

Edificio n. 22596

Tipologia:

N. alloggi:

edificio precario

Edificio n. 21100

Tipologia: casa rurale

N. alloggi: 1

Caratteristiche architettoniche	Elementi incongrui	Paramento esterno
Presenza sottotetto: no	Infissi inadeguati: ferro	Paramento prevalente: intonaco
Presenza seminterrato: no	Dispositivi di oscuramento inadeguati:	Colore intonaco: grigio
Tipo di copertura: a padiglione	Materiali di gronda inadeguati: assenti	Presenza basamento in pietra: no
Stato della copertura: discreto		

Elementi di pregio: no

Presenza di superfetazioni:

Caratteristiche dimensionali ed usi

U.V. N°	H (m)	Superficie (m ²)	Volume (m ³)	Piani	Piani interr.	Uso prev.	Uso piano terra
671	0	14.23	0.00	0.0	0	Tettoia	
5667	0	4.69	0.00	1.0	0	Baracca	Baracca
Totale:							
		18.92	0.00				

U.V. N°	H (m)	Superficie (m ²)	Volume (m ³)	Piani	Piani interr.	Uso prev.	Uso piano terra
5668	0	11.88	0.00	1.0	0	Baracca	Baracca
Totale:							
		30.79	0.00				

U.V. N°	H (m)	Superficie (m ²)	Volume (m ³)	Piani	Piani interr.	Uso prev.	Uso piano terra
680	0	233.13	0.00	2.0	0	Residenza	Destinazione agricola
Totale:							
		263.92	0.00				

Giudizio di valore

Edificio	Integrità fisica	Valore dell'edificio
22595		

Edificio	Integrità fisica	Valore dell'edificio
22596		

Edificio	Integrità fisica	Valore dell'edificio
21100	con alcune manomissioni (con modifiche alle finiture e con corpi aggiunti)	Medio

Comune di Montemurlo

Rilievo degli altri edifici di antico impianto

Scheda n°209

Utoe: 3

Descrizione:

Indirizzo: **nessun indirizzo associato**

Toponimo:

Data del rilievo: **9/4/2008**

Area totale: **453.76 m²**

Volume totale: **n.d.**



zone residenziali	elementi del suolo	altre indicazioni
edifici complessi ed aggregazioni di edifici mono	parcheggio pubblico	edifici dismessi
schiere singole e aggregate	verde pubblico attrezzato	edificio di interesse storico architettonico
ville e vilini	verde pubblico sportivo	sovrapposizione di funzioni
palazzine	parchi e giardini privati di pregio	percorsi pedonali e sentieri
case in linea	oro	accessi pedonali
case rurali	aree pavimentate	accessi carrabili
	aree semipermeabili e permeabili	numero di piani
	depositi a cielo aperto	cantieri
annessi	elementi vegetazionali	degrado ambientale e architettonico
annessi in muratura	alberature isolate o raggruppate a filari	restrizioni leggere
tetti	boschi e/o macchie	restrizioni in muratura
baracche		muri di pregio
zone non residenziali	acque	tabernacoli o similari
industrie ed artigianato	corsi d'acqua e laghi	
attrezzature commerciali	opere idrauliche	
servizi		
complessi direzionali	culture	
attrezzature ricreative	tipo di coltura	
distributori di carburanti		
edifici per attività agricole		



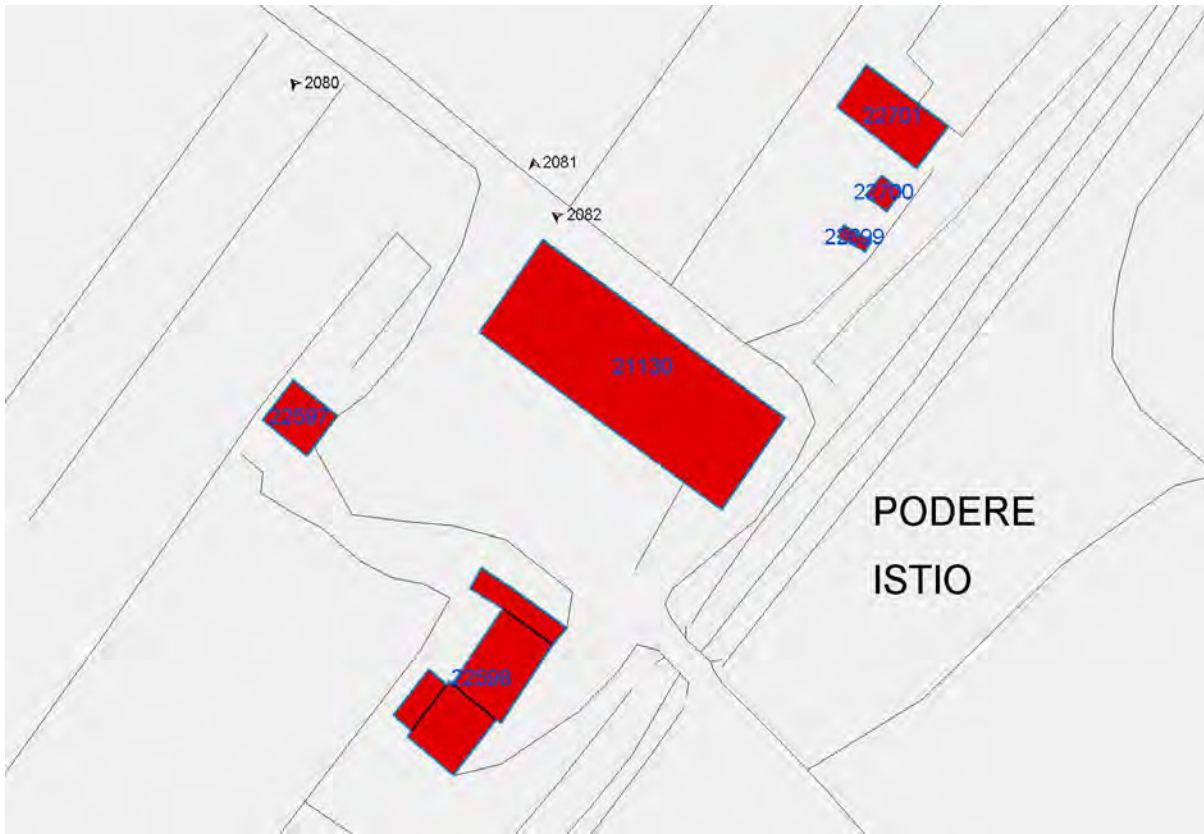
Rilievo urbano

Informazioni generali

Edifici appartenenti alla scheda: 22598,22597,21130,22700,22701,22699

Presenza giardino: si

Pavimentazione pertinenza: terra battuta



Planimetria con numerazione degli edifici e dei punti di vista

FOTO N° 2080 (EDIFICIO 21130)



FOTO N° 2081 (EDIFICIO 21130)



FOTO N° 2082 (EDIFICIO 21130)



Descrizione morfologica e tipologica

Edificio n. 22598

Tipologia:
N. alloggi:
edificio precario

Edificio n. 22597

Tipologia: altro
N. alloggi: 0

Caratteristiche architettoniche	Elementi incongrui	Paramento esterno
Presenza sottotetto: no	Infissi inadeguati: assenti	Paramento prevalente: intonaco
Presenza seminterrato: no	Dispositivi di oscuramento inadeguati:	Colore intonaco: giallo
Tipo di copertura: a capanna	Materiali di gronda inadeguati: assenti	Presenza basamento in pietra: no
Stato della copertura: buono		

Elementi di pregio: no

Presenza di superfetazioni:

Edificio n. 21130

Tipologia: casa rurale
N. alloggi: 1

Caratteristiche architettoniche	Elementi incongrui	Paramento esterno
Presenza sottotetto: no	Infissi inadeguati: assenti	Paramento prevalente: intonaco
Presenza seminterrato: no	Dispositivi di oscuramento inadeguati:	Colore intonaco: giallo
Tipo di copertura: a padiglione	Materiali di gronda inadeguati: travetti di cemento e tavelle	Presenza basamento in pietra: si
Stato della copertura: buono		

Elementi di pregio: no

Presenza di superfetazioni:

Edificio n. 22700

Tipologia:
N. alloggi:
edificio precario

Edificio n. 22701

Tipologia:
N. alloggi:
edificio precario

Edificio n. 22699

Tipologia:

N. alloggi:
edificio precario

Caratteristiche dimensionali ed usi

U.V. N°	H (m)	Superficie (m ²)	Volume (m ³)	Piani	Piani interr.	Uso prev.	Uso piano terra
1004	0	11.14	0.00	0.0	0	Baracca	
1005	0	33.74	0.00	0.0	0	Baracca	
3111	0	18.33	0.00	0.0	0	Baracca	
3117	0	46.26	0.00	0.0	0	Baracca	
Totale:		109.46	0.00				

U.V. N°	H (m)	Superficie (m ²)	Volume (m ³)	Piani	Piani interr.	Uso prev.	Uso piano terra
3085	0	22.94	0.00	1.0	0	Annesso	Annesso
Totale:		132.40	0.00				

U.V. N°	H (m)	Superficie (m ²)	Volume (m ³)	Piani	Piani interr.	Uso prev.	Uso piano terra
3072	0	270.20	0.00	2.0	0	Residenza	Residenza
Totale:		402.60	0.00				

U.V. N°	H (m)	Superficie (m ²)	Volume (m ³)	Piani	Piani interr.	Uso prev.	Uso piano terra
3064	0	5.43	0.00	0.0	0	Baracca	
Totale:		408.03	0.00				

U.V. N°	H (m)	Superficie (m ²)	Volume (m ³)	Piani	Piani interr.	Uso prev.	Uso piano terra
3055	0	42.56	0.00	0.0	0	Baracca	
Totale:		450.60	0.00				

U.V. N°	H (m)	Superficie (m ²)	Volume (m ³)	Piani	Piani interr.	Uso prev.	Uso piano terra
3069	0	3.17	0.00	0.0	0	Baracca	
Totale:		453.76	0.00				

Giudizio di valore

Edificio	Integrità fisica	Valore dell'edificio
22598		

Edificio	Integrità fisica	Valore dell'edificio
22597	perfettamente conservato	Scarso

Edificio	Integrità fisica	Valore dell'edificio
21130	con alcune manomissioni (con modifiche alle finiture e con corpi aggiunti)	Medio

Edificio	Integrità fisica	Valore dell'edificio
22700		

Edificio	Integrità fisica	Valore dell'edificio
22701		

Edificio	Integrità fisica	Valore dell'edificio
22699		

Comune di Montemurlo

Rilievo degli altri edifici di antico impianto

Scheda n°210

Utoe: 3

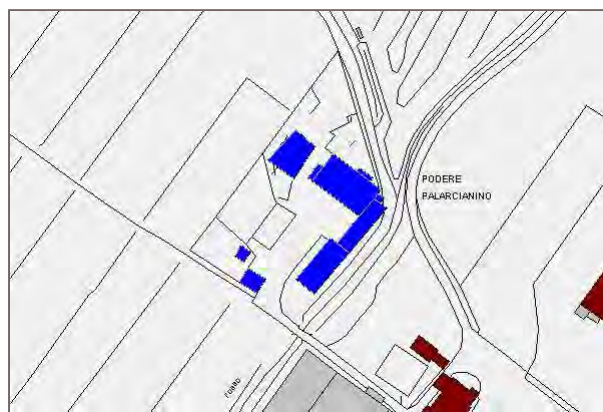
Descrizione:

Indirizzo: **VIA VENEZIA 113,115,117** Toponimo:

Data del rilievo: **9/4/2008**

Area totale: **820.13 m²**

Volume totale: **n.d.**



zone residenziali	elementi del suolo	altre indicazioni
edifici complessi ed aggregazioni di edifici mono	parcheggio pubblico	edifici dismessi
schiere singole e aggregate	verde pubblico attrezzato	edificio di interesse storico architettonico
ville e vilini	verde pubblico sportivo	sovrapposizione di funzioni
palazzine	parchi e giardini privati di pregio	percorsi pedonali e sentieri
case in linea	oro	accessi pedonali
case rurali	aree pavimentate	accessi carrabili
case rurali	aree semipermeabili e permeabili	numero di piani
annessi	depositi a cielo aperto	cantieri
annessi in muratura	elementi vegetazionali	degrado ambientale e architettonico
tetti	alberature isolate o raggruppate a filari	restrizioni leggere
baracche	boschi e/o macchie	restrizioni in muratura
zone non residenziali	acque	muri di pregio
industrie ed artigianati	corsi d'acqua e laghi	tabernacoli o similari
attrezzature commerciali	opere idrauliche	
servizi	colture	
complessi direzionali	tipo di coltura	
attrezzature ricreative		
distributori di carburanti		
edifici per attività agricole		



Rilievo urbano

Informazioni generali

Edifici appartenenti alla scheda: 7211,22601,22602,22600,22599

Presenza giardino: si

Pavimentazione pertinenza: cemento



Planimetria con numerazione degli edifici e dei punti di vista

FOTO N° 2075 (EDIFICIO 7211)



FOTO N° 2076 (EDIFICIO 7211)



FOTO N° 2077 (EDIFICIO 7211)



FOTO N° 2078 (EDIFICIO 7211)



FOTO N° 2079 (EDIFICIO 7211)



FOTO N° 2084 (EDIFICIO 22600)



FOTO N° 2085 (EDIFICIO 22600)



FOTO N° 2083 (EDIFICIO 22601)



Descrizione morfologica e tipologica

Edificio n. 7211

Tipologia: casa rurale

N. alloggi: 4

Caratteristiche architettoniche	Elementi incongrui	Paramento esterno
Presenza sottotetto: si	Infissi inadeguati: alluminio	Paramento prevalente: intonaco
Presenza seminterrato: no	Dispositivi di oscuramento inadeguati: persiane in alluminio	Colore intonaco: giallo
Tipo di copertura: a capanna	Materiali di gronda inadeguati: travetti di cemento e tavelle	Presenza basamento in pietra: no
Stato della copertura: buono		

Elementi di pregio: no

Presenza di superfetazioni: si

Terrazzo realizzato in cemento armato poggiato su pilastri circolari e situato sul prospetto frontale dell'edificio.

Edificio n. 22601

Tipologia: altro

N. alloggi: 0

Caratteristiche architettoniche	Elementi incongrui	Paramento esterno
Presenza sottotetto: no	Infissi inadeguati: ferro	Paramento prevalente:
Presenza seminterrato: no	Dispositivi di oscuramento inadeguati:	Colore intonaco:
Tipo di copertura: a capanna	Materiali di gronda inadeguati:	Presenza basamento in pietra: no
Stato della copertura: discreto		

Elementi di pregio: no

Presenza di superfetazioni: si

Edificio n. 22602

Tipologia:

N. alloggi:

edificio precario

Edificio n. 22600

Tipologia:

N. alloggi:

edificio precario

Edificio n. 22599

Tipologia:

N. alloggi:

edificio precario

Caratteristiche dimensionali ed usi

U.V. N°	H (m)	Superficie (m ²)	Volume (m ³)	Piani	Piani interr.	Uso prev.	Uso piano terra
3179	0	271.92	0.00	2.0	0	Residenza	Residenza
5037	0	10.44	0.00	1.0	0	Annesso	Annesso
5038	0	6.89	0.00	1.0	0	Residenza	Residenza
5039	0	13.23	0.00	1.0	0	Annesso	Annesso
5040	0	126.00	0.00	1.0	0	Residenza	Residenza
Totale:		428.48	0.00				

U.V. N°	H (m)	Superficie (m ²)	Volume (m ³)	Piani	Piani interr.	Uso prev.	Uso piano terra
3200	0	47.82	0.00	1.0	0	Destinazione agricola	Destinazione agricola
Totale:		476.31	0.00				

U.V. N°	H (m)	Superficie (m ²)	Volume (m ³)	Piani	Piani interr.	Uso prev.	Uso piano terra
5036	0	18.27	0.00	1.0	0	Baracca	Baracca
Totale:		494.58	0.00				

U.V. N°	H (m)	Superficie (m ²)	Volume (m ³)	Piani	Piani interr.	Uso prev.	Uso piano terra
3195	0	174.25	0.00	1.0	0	Destinazione agricola, Baracca	Destinazione agricola, Baracca
Totale:		668.82	0.00				

U.V. N°	H (m)	Superficie (m ²)	Volume (m ³)	Piani	Piani interr.	Uso prev.	Uso piano terra
3169	0	151.31	0.00	0.0	0	Tettoia	
Totale:		820.13	0.00				

Giudizio di valore

Edificio	Integrità fisica	Valore dell'edificio
7211	con rilevanti manomissioni (con modifiche sugli elementi strutturali e all'impianto distributivo)	Medio

Edificio	Integrità fisica	Valore dell'edificio
22601	perfettamente conservato	Scarso

Edificio	Integrità fisica	Valore dell'edificio
22602		

Edificio	Integrità fisica	Valore dell'edificio
22600		

Edificio	Integrità fisica	Valore dell'edificio
22599		

PIANO OPERATIVO



Comune di Montemurlo
Provincia di Prato

PO

novembre 2018

QC - quadro conoscitivo

**Schede di Rilievo degli altri edifici
di antico impianto**

QC 02

VOLUME

5

(schede 211-261)

Sindaco

Mauro Lorenzini

Assessore all' Urbanistica

Giorgio Perruccio

Responsabile del procedimento

Giacomo Dardi

Garante dell' Informazione e Partecipazione

Sara Tintori

Gruppo di progetto

Daniela Campolmi

responsabile Urbanistica

Maria Grazia La Porta

responsabile Pianificazione intermedia

Sara Pescioni

Luca Agostini

Consulenti

Aspetti ambientali - VAS

Andrea Giraldi

Sistema informativo

Idp progetti gis

Aspetti socio-economici

Mauro Lombardi

Marika Macchi

Annalisa Tonarelli

Aspetti geologici

Gaddo Mannori

Ferruccio Capecchi

Alessandra Mucci

Aspetti idraulici

Davide Settesoldi

Contribuiti di settore

Settore edilizia privata -SUAP

Sandra Vannucci

Claudia Baroncelli

Cristiano Nastasi



Schede di Rilievo degli altri edifici di antico impianto

NR Scheda	Toponimo/Indirizzo
8	Via Bicchieraia, 96
9	Via Piave, 15
12	Via B.Pieratti, 1
14	Via Montalese, 723
15	Via B.Pieratti, 2
17	Via Montalese, 568
20	Via Casini, 26
21	Via G.Verdi, 20
22	Via B.Pieratti, 82
23	Via B.Pieratti, 88
24	Via G.Deledda, 2
25	Via Catalani, 1
26	Via Catalani, 4
28	Via Casini, 22
29	Via Tanaro
31	Via Fornacelle, 34
32	Via Fornacelle, 90
34	Via Casini, 8
35	Via Fornacelle, 100
36	Via Montegrappa, 35/1
39	Via della Casetta, 54
40	Via della Casetta, 52
41	Via Piave, 3
42	Via Morecci, 39
45	Via Cicignano, 23
48	Via Montalese, 717
49	Via Freccioni
51	Via B.Pieratti, 61
52	Via Montalese, 699
57	Via Montalese, 504
58	Piazza Castello, 32
59	Via Fornacelle, 48
60	Via Fornacelle, 74
62	Via degli Ortacci, 1
64	Via Fornacelle, 99
65	Via Fornacelle, 85
66	Via Freccioni
67	Via Fornacelle, 29
68	Via Fornacelle, 25
69	Via Fornacelle, 19
70	Via Fornacelle, 89
72	Via Fornacelle, 33

73	Via Torino, 10
74	Via Adige, 6
75	Via Adige, 8
76	Via Adige, 18
79	Via Fornacelle, 13
80	Via Morecci, 82
82	Podere Casone
83	Via Bagnolo di Sopra, 69
84	Via B.Pieratti, 84
85	Via Bagnolo di Sopra, 12
86	Via E.Fermi, 3
87	Via Morecci, 46
88	Via Fornacelle, 15
89	Via Adige,17
91	Via Adige, 1
92	Via Adige, 9
93	Via Morecci, 63
94	Via della Rocca, 22
95	Via Torino, 4
96	Via Adige, 2
97	Via Casini, 72
98	Via Casini, 40
99	Via Casini, 50
100	Via Cagliari, 20
101	Via Fornacelle, 41
102	Via Morecci, 62
103	Via Casini
104	Via Casini, 70
105	Via Casini, 34
106	Via Barzano, 53
109	Piazza Castello, 16
110	Piazza M.P.Contardi (Chiesa Sacro Cuore)
111	Via I.Badioli, 42
112	Via Barzano, 11
113	Via Udine, 80
114	Via G.Matteotti, 5
115	Via Casini
116	Via Indipendenza, 8
117	Via G.Mazzini, 4
120	Via G.Mazzini, 5
122	Via G.Mazzini, 8
123	Via G.Mazzini, 16
124	Via Matteotti, 37
125	Via Matteotti, 11
126	Via G.Mazzini, 13
127	Via G.Mazzini, 22

128	Via G.Mazzini, 27
129	Via del Lavoro, 25
132	Via Iseo, 2
133	Via Barzano, 72
134	Via Barzano, 3
135	Via Barzano 116
137	Via R.Scarpettini, 73
138	Via Barzano, 148
139	Via Fornacelle, 5
140	Via Montegrappa, 57
141	Via Barzano, 67
142	Via della Rocca, 14
144	Via del Parco, 93
145	Via Barzano, 67
146	Piazza Castello, 5
147	Via Montalese, 452
149	Via Montalese, 434
150	Via Montalese, 424
151	Piazza M.P.Contardi, 3
152	Via Montalese, 449
153	Via del Parco, 67
154	Via R.Scarpettini, 4
155	Via R.Scarpettini, 93
156	Piazza M.P.Contardi, 6
157	Via R.Scarpettini, 12
158	Via Montalese, 380
159	Via D.Alighieri, 83
160	Via Montalese, 372
161	Via Montalese, 368
162	Via Montalese, 386
163	Via R.Scarpettini, 17
164	Via del Giglio, 7
166	Via Morecci, 98
167	Via Selvavecchia
168	Via R.Scarpettini, 76
169	Via R.Scarpettini, 56
170	Via R.Scarpettini, 58
171	Via Montalese, 470
172	Via Montalese, 269
173	Via del Ragno, 34
174	Via Genova, 5
175	Via R.Scarpettini, 36
176	Via Bagnolo di Sopra, 41
177	Via Bagnolo di Sopra, 45
178	Via Montalese, 312
179	Via Montalese, 308

180	Via Bagnolo di Sopra, 33
181	Via Barzano, 134
182	Via Bagnolo di Sopra, 29
183	Via R.Scarpettini, 66
184	Casa Volpaiola
185	Via Montalese, 290
186	Via Toscanini, 1
187	Via Montalese, 371
188	Via Montalese, 296
189	Via Lungo il Bagnolo, 2
190	Via Montalese, 219
191	Via Montalese, 207
192	Via Montalese, 286
193	Via Montalese, 214
194	Via Riva, 29
195	Via Montalese, 199
196	Via Riva, 5
197	Via Montalese, 164
198	Via del Casone, 1
199	Via Milano, 26
200	Via Perugia, 41
201	Villa Nuova
202	Via Popolesco, 18
203	Via Riva, 90
204	Podere Pantano
205	Casa Riva
206	Via Pisa, 5
207	Via R.Scarpettini
208	Via Cafaggio
209	Podere Istio
210	Podere Palarcianino
211	Via Venezia
212	Via Venezia, 125
213	Via Roma, 12
214	Via Pericolo, 2
215	Via Oste, 177
216	Via R.Scarpettini, 411
217	Podere Le Colombaie
218	Podere Vivaio
219	Via R.Scarpettini, 211
220	Via di Vittorio
221	Via Labriola, 180
222	Via Pompei, 9
223	Via Parugiano di Sotto, 112
224	Via Labriola, 251
225	Via A.Gramsci, 89

226	Via Bagnolo, 23
227	Via Bagnolo, 1
228	Via di Vittorio, 84
229	Via Garigliano, 37
230	Via del Villaggio, 6
231	Via Giotto, 93
232	Via Oste, 7
233	Via Bagnolo, 18
234	Via Montalese, 187
235	Via Bagnolo, 32
236	Via Bagnolo, 2
237	Via Albiano
238	Casa Funandola
239	Via Albiano
240	Cicignano
241	Via Gualchiera
242	Scarpellino
243	Scarpellino
244	Scarpellino
246	Via Fornacelle, 102
247	Il Carbonizzo
248	Via Bicchieraia
250	Via Pistoiese, 2
251	Via Puccini, 72
252	Via Pantano, 35
253	Via Labriola, 91
254	Via Cagliari, 24
255	Casa la Querce
257	Via Fornacelle, 93
258	Via Manzoni, 6,8
259	Via Barzano, 121,123
260	Via Piave, 11
261	Podere L'Olmo

Comune di Montemurlo

Rilievo degli altri edifici di antico impianto

Scheda n°211

Utoe: 3

Descrizione:

Indirizzo: **nessun indirizzo associato**

Toponimo:

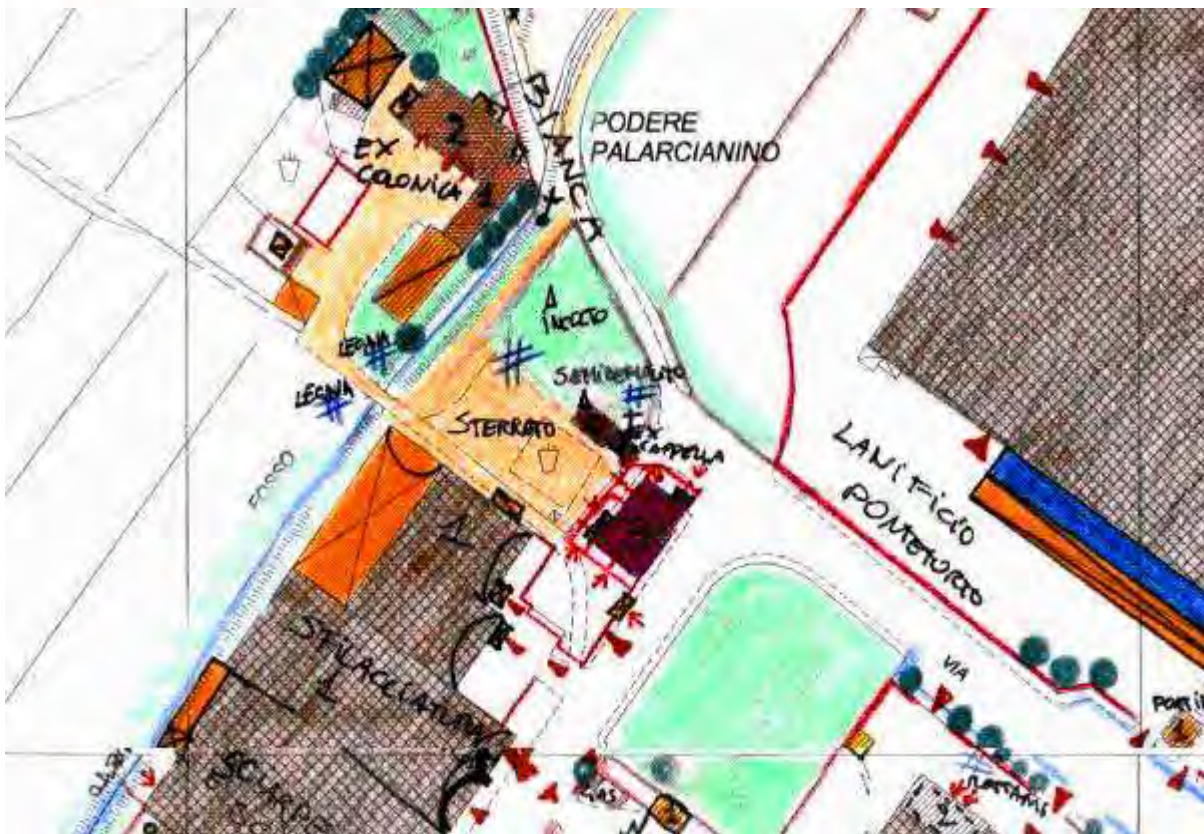
Data del rilievo: **9/4/2008**

Area totale: **65.57 m²**

Volume totale: **196.72 m³ (stima)**



zone residenziali	elementi del suolo	altre indicazioni
edifici complessi ed aggregazioni di edifici mono	parcheggi pubblici	edifici dismessi
schiere singole e aggregate	verde pubblico attrezzato	edifici di interesse storico architettonico
ville e vilini	verde pubblico sportivo	sovrapposizione di funzioni
palazzine	parchi e giardini privati di pregio	percorsi pedonali e sentieri
case in linea	oro	accessi pedonali
case rurali	aree pavimentate	accessi carrabili
case rurali	aree semipermiabili e permeabili	numero di piani
annessi	depositi a cielo aperto	cantieri
annessi in muratura	elementi vegetazionali	degrado ambientale e architettonico
taccuini	alberature isolate o raggruppate a filari	recinzioni leggere
baracche	boschi e/o macchie	recinzioni in muratura
zone non residenziali	acque	muri di pregio
industrie ed artigianati	corsi d'acqua e laghi	tabernacoli o similari
attrezzature commerciali	opere idrauliche	
servizi	colture	
complessi direzionali	tipo di coltura	
attrezzature ricreative		
distributori di carburanti		
edifici per attività agricole		



Rilievo urbano

Informazioni generali

Edifici appartenenti alla scheda: 21135
 Presenza giardino: si
 Pavimentazione pertinenza: terra battuta



Planimetria con numerazione degli edifici e dei punti di vista

FOTO N° 2086 (EDIFICIO 21135)



Descrizione morfologica e tipologica

Edificio n. 21135

Tipologia: altro

N. alloggi: 0

Caratteristiche architettoniche	Elementi incongrui	Paramento esterno
Presenza sottotetto: no	Infissi inadeguati: assenti	Paramento prevalente: intonaco
Presenza seminterrato: no	Dispositivi di oscuramento inadeguati:	Colore intonaco: giallo
Tipo di copertura: a capanna	Materiali di gronda inadeguati: cemento	Presenza basamento in pietra: no
Stato della copertura: buono		

Elementi di pregio: no

Presenza di superfetazioni: no

Caratteristiche dimensionali ed usi

U.V. N°	H (m)	Superficie (m ²)	Volume (m ³)	Piani	Piani interr.	Uso prev.	Uso piano terra
3218	0	45.90	0.00	1.0	0	Istituti religiosi	Istituti religiosi
3227	0	19.68	0.00	1.0	0	Istituti religiosi	Istituti religiosi
Totale:		65.57	0.00				

Giudizio di valore

Edificio	Integrità fisica	Valore dell'edificio
21135	perfettamente conservato	Medio

Comune di Montemurlo

Rilievo degli altri edifici di antico impianto

Scheda n°212

Utoe: 3

Descrizione:

Indirizzo: **VIA VENEZIA 125,127** Toponimo:

Data del rilievo: **9/4/2008**

Area totale: **235.78 m²**

Volume totale: **n.d.**



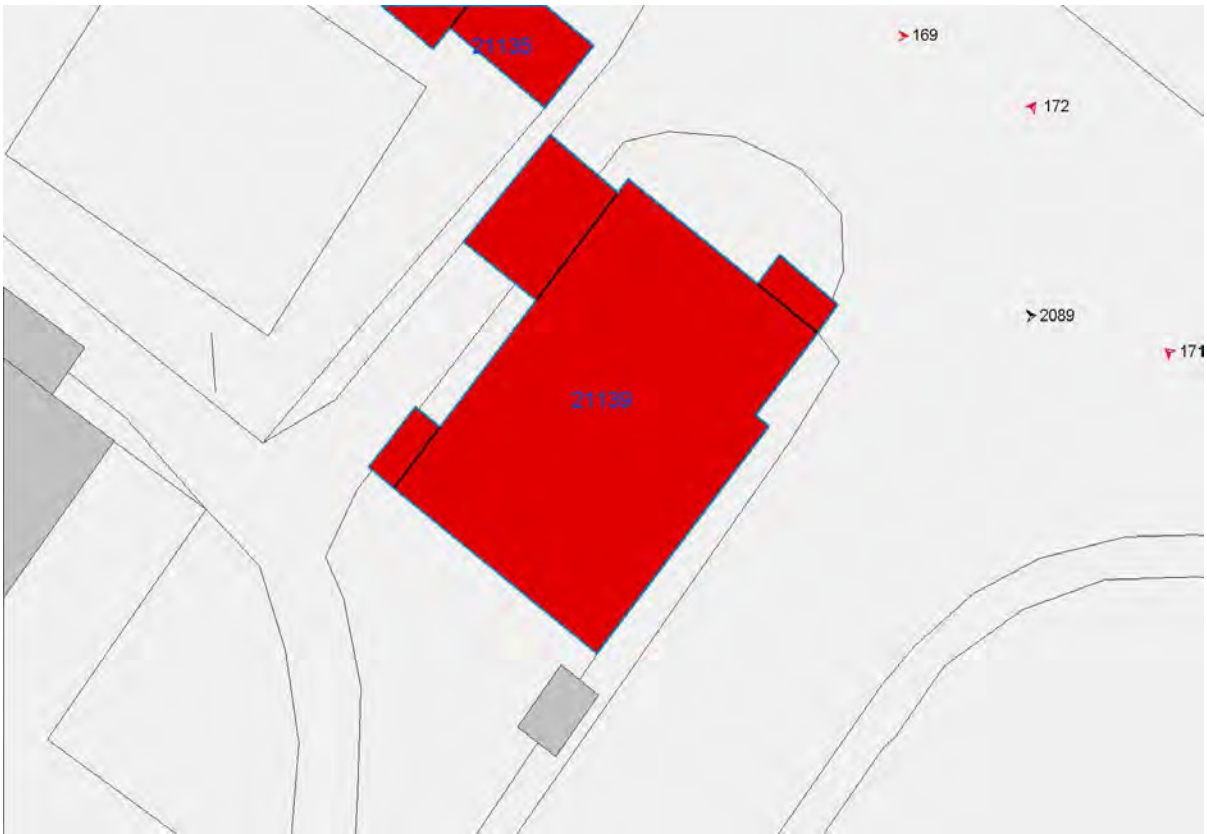
zone residenziali	elementi del suolo	altre indicazioni
edifici complessi ed aggregazioni di edifici mono	parcheggio pubblico	edifici dismessi
schiere singole e aggregate	verde pubblico attrezzato	edificio di interesse storico architettonico
ville e vilini	verde pubblico sportivo	sovrapposizione di funzioni
palazzine	parchi e giardini privati di pregio	percorsi pedonali e sentieri
case in linea	oro	accessi pedonali
case rurali	aree pavimentate	accessi carrabili
	aree semipermeabili e permeabili	numero di piani
	depositi a cielo aperto	cantieri
annessi	elementi vegetazionali	degrado ambientale e architettonico
annessi in muratura	alberature isolate o raggruppate a filari	restrizioni leggere
taccuini	boschi e/o macchie	restrizioni in muratura
baracche		muri di pregio
zone non residenziali	acque	tabernacoli o similari
industrie ed artigianato	corsi d'acqua e laghi	
attrezzature commerciali	opere idrauliche	
servizi		
complessi direzionali	colture	
attrezzature ricreative	tipo di coltura	
distributori di carburanti		
edifici per attività agricole		



Rilievo urbano

Informazioni generali

Edifici appartenenti alla scheda: 21139
 Presenza giardino: si
 Pavimentazione pertinenza: cemento



Planimetria con numerazione degli edifici e dei punti di vista

FOTO N° 2087 (EDIFICIO 21139)



FOTO N° 2088 (EDIFICIO 21139)



FOTO N° 2089 (EDIFICIO 21139)



FOTO N° 2090 (EDIFICIO 21139)



Descrizione morfologica e tipologica

Edificio n. 21139

Tipologia: palazzina

N. alloggi: 6

Caratteristiche architettoniche	Elementi incongrui	Paramento esterno
Presenza sottotetto: no	Infissi inadeguati: assenti	Paramento prevalente: intonaco
Presenza seminterrato: no	Dispositivi di oscuramento inadeguati: assenti	Colore intonaco: giallo
Tipo di copertura: a padiglione	Materiali di gronda inadeguati: cemento	Presenza basamento in pietra: no
Stato della copertura: ottimo		

Elementi di pregio: no

Presenza di superfetazioni: si

Tettoia con struttura in legno e copertura con telo in PVC, posta sul prospetto tergale dell'edificio.

Caratteristiche dimensionali ed usi

U.V. N°	H (m)	Superficie (m ²)	Volume (m ³)	Piani	Piani interr.	Uso prev.	Uso piano terra
3287	0	200.26	0.00	3.0	0	Residenza	Residenza
5034	0	4.99	0.00	0.0	0	Tettoia	
5035	0	5.49	0.00	0.0	0	Tettoia	
11608	0	25.05	0.00	0.0	0	Tettoia	
Totale:		235.78	0.00				

Giudizio di valore

Edificio	Integrità fisica	Valore dell'edificio
21139	con rilevanti manomissioni (con modifiche sugli elementi strutturali e all'impianto distributivo)	Scarso

Comune di Montemurlo

Rilievo degli altri edifici di antico impianto

Scheda n°213

Utoe: 3

Descrizione:

Indirizzo: **VIA ROMA 12,14** Toponimo:

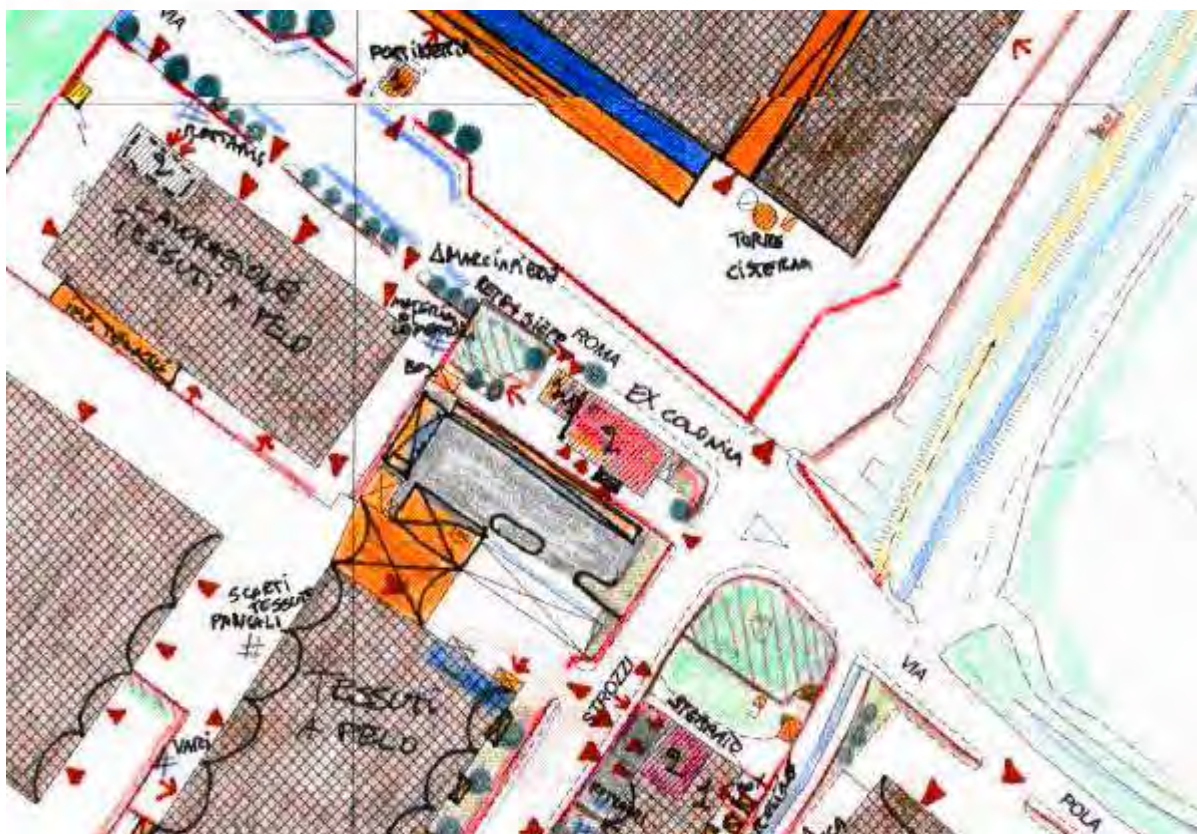
Data del rilievo: **9/4/2008**

Area totale: **322.02 m²**

Volume totale: **n.d.**



zone residenziali	elementi del suolo	altre indicazioni
edifici complessi ed aggregazioni di edifici mono	parcheggio pubblico	edifici dismessi
schiere singole e aggregate	verde pubblico attrezzato	edifici di interesse storico architettonico
ville e vilini	verde pubblico sportivo	sovrapposizione di funzioni
palazzine	parchi e giardini privati di pregio	percorsi pedonali e sentieri
case in linea	oro	accessi pedonali
case rurali	aree pavimentate	accessi carrabili
	aree semipermeabili e permeabili	numero di piani
	depositi a cielo aperto	cantieri
annessi		degrado ambientale e architettonico
annessi in muratura	elementi vegetazionali	recinzioni leggere
taccuini	alberature isolate o raggruppate a filari	recinzioni in muratura
baracche	boschi e/o macchie	muri di pregio
		tabernacoli o similari
zone non residenziali		
industrie ed artigianati	acque	
attrezzature commerciali	corsi d'acqua e laghi	
servizi	opere idrauliche	
complessi direzionali		
attrezzature ricreative	colture	
distributori di carburanti	tipo di coltura	
edifici per attività agricole		



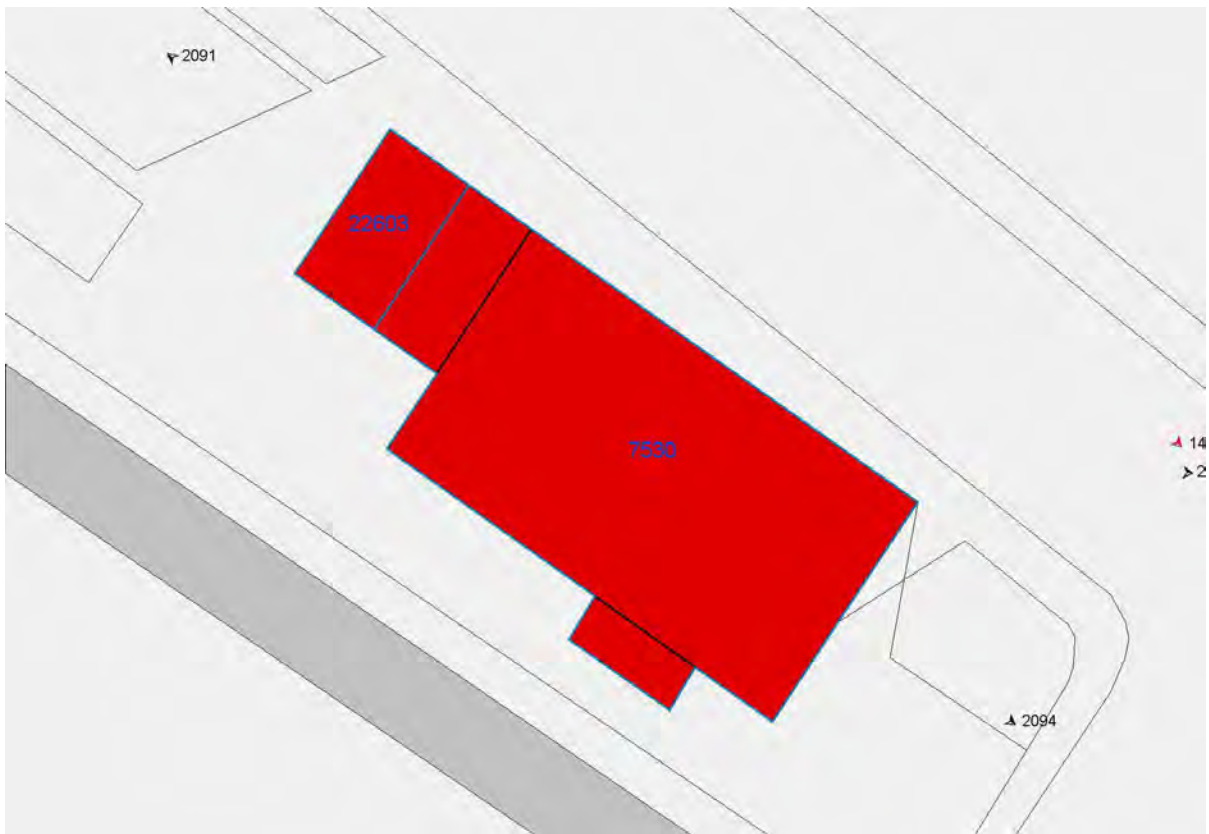
Rilievo urbano

Informazioni generali

Edifici appartenenti alla scheda: 22603,7530

Presenza giardino: si

Pavimentazione pertinenza: cemento



Planimetria con numerazione degli edifici e dei punti di vista

FOTO N° 2092 (EDIFICIO 7530)



FOTO N° 2093 (EDIFICIO 7530)



FOTO N° 2094 (EDIFICIO 7530)



FOTO N° 2095 (EDIFICIO 7530)



FOTO N° 2097 (EDIFICIO 7530)



FOTO N° 2091 (EDIFICIO 22603)



Descrizione morfologica e tipologica

Edificio n. 22603

Tipologia:

N. alloggi:

edificio precario

Edificio n. 7530

Tipologia: casa rurale

N. alloggi: 2

Caratteristiche architettoniche	Elementi incongrui	Paramento esterno
Presenza sottotetto: no	Infissi inadeguati: pvc	Paramento prevalente: intonaco
Presenza seminterrato: no	Dispositivi di oscuramento inadeguati: assenti	Colore intonaco: giallo
Tipo di copertura: a padiglione	Materiali di gronda inadeguati: travetti di cemento e tavelle	Presenza basamento in pietra: no
Stato della copertura: buono		

Elementi di pregio: no

Presenza di superfetazioni:

Caratteristiche dimensionali ed usi

U.V. N°	H (m)	Superficie (m ²)	Volume (m ³)	Piani	Piani interr.	Uso prev.	Uso piano terra
3455	0	33.50	0.00	1.0	0	Garage	Garage
Totale:		33.50	0.00				

U.V. N°	H (m)	Superficie (m ²)	Volume (m ³)	Piani	Piani interr.	Uso prev.	Uso piano terra
3460	0	249.67	0.00	2.0	0	Residenza	residenza,garage
5019	0	26.53	0.00	1.0	0	Residenza	Residenza
5020	0	12.32	0.00	0.0	0	Tettoia	
Totale:		322.02	0.00				

Giudizio di valore

Edificio	Integrità fisica	Valore dell'edificio
22603		

Edificio	Integrità fisica	Valore dell'edificio
7530	con alcune manomissioni (con modifiche alle finiture e con corpi aggiunti)	Medio

Comune di Montemurlo

Rilievo degli altri edifici di antico impianto

Scheda n°214

Utoe: 3

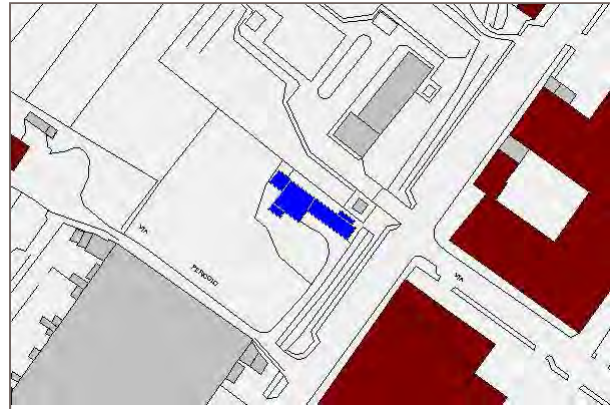
Descrizione:

Indirizzo: **VIA PERICOLO 2** Toponimo:

Data del rilievo: **9/4/2008**

Area totale: **285.20 m²**

Volume totale: **1159.02 m³ (stima)**



zone residenziali	elementi del suolo	altre indicazioni
edifici complessi ed aggregazioni di edifici mono	parcheggio pubblico	edifici dismessi
schiere singole e aggregate	verde pubblico attrezzato	edifici di interesse storico architettonico
ville e vilini	verde pubblico sportivo	sovrapposizione di funzioni
palazzine	parchi e giardini privati di pregio	percorsi pedonali e sentieri
case in linea	oro	accessi pedonali
case rurali	aree pavimentate	accessi carrabili
	aree semipermiabili e permeabili	numero di piani
	depositi a cielo aperto	cantieri
annessi	elementi vegetazionali	degrado ambientale e architettonico
annessi in muratura	alberature isolate o raggruppate a filari	restrizioni leggere
tetti	boschi e/o macchie	restrizioni in muratura
baracche		muri di pregio
zone non residenziali	acque	tabernacoli o similari
industrie ed artigianati	corsi d'acqua e laghi	
attrezzature commerciali	opere idrauliche	
servizi		
complessi direzionali	culture	
attrezzature ricreative	tipo di coltura	
distributori di carburanti		
edifici per attività agricole		



Rilievo urbano

Informazioni generali

Edifici appartenenti alla scheda: 21090,21109

Presenza giardino: si

Pavimentazione pertinenza: porfido



Planimetria con numerazione degli edifici e dei punti di vista

FOTO N° 2096 (EDIFICIO 21090)



FOTO N° 2098 (EDIFICIO 21090)



FOTO N° 2099 (EDIFICIO 21109)



Descrizione morfologica e tipologica

Edificio n. 21090

Tipologia: casa rurale

N. alloggi: 2

Caratteristiche architettoniche	Elementi incongrui	Paramento esterno
Presenza sottotetto: no	Infissi inadeguati: assenti	Paramento prevalente: intonaco
Presenza seminterrato: no	Dispositivi di oscuramento inadeguati: assenti	Colore intonaco: grigio
Tipo di copertura: a capanna	Materiali di gronda inadeguati: assenti	Presenza basamento in pietra: no
Stato della copertura: discreto		

Elementi di pregio: no

Presenza di superfetazioni: no

Edificio n. 21109

Tipologia: altro

N. alloggi: 0

Caratteristiche architettoniche	Elementi incongrui	Paramento esterno
Presenza sottotetto: no	Infissi inadeguati:	Paramento prevalente:
Presenza seminterrato: no	Dispositivi di oscuramento inadeguati:	Colore intonaco:
Tipo di copertura: a capanna	Materiali di gronda inadeguati:	Presenza basamento in pietra: no
Stato della copertura: discreto		

Elementi di pregio: no

Presenza di superfetazioni: no

Caratteristiche dimensionali ed usi

U.V. N°	H (m)	Superficie (m ²)	Volume (m ³)	Piani	Piani interr.	Uso prev.	Uso piano terra
214	0	101.14	0.00	2.0	0	Residenza	Residenza
5374	0	11.85	0.00	1.0	0	Annesso	Annesso
Totale:							

U.V. N°	H (m)	Superficie (m ²)	Volume (m ³)	Piani	Piani interr.	Uso prev.	Uso piano terra
224	0	15.38	0.00	1.0	0	Baracca	Baracca
1029	0	123.99	0.00	1.0	0	Destinazione agricola	Destinazione agricola
3673	0	32.83	0.00	1.0	0	Baracca	Baracca
Totale:							

Giudizio di valore

Edificio	Integrità fisica	Valore dell'edificio
21090	mediamente conservato (occorrente di manutenzione ordinaria e straordinaria)	Scarso

Edificio	Integrità fisica	Valore dell'edificio
----------	------------------	----------------------

21109

perfettamente conservato

Scarso

Comune di Montemurlo

Rilievo degli altri edifici di antico impianto

Scheda n°215

Utoe: 3

Descrizione:

Indirizzo: **VIA OSTE 177,181,183,185,187,189**

VIA TREVISO 26,28 Toponimo:


Data del rilievo: **9/4/2008**

Area totale: **333.56 m²**

Volume totale: **2242.17 m³ (stima)**



zone residenziali	elementi del suolo	altre indicazioni
edifici complessi ed aggregazioni di edifici mono	parcheggio pubblico	edifici dismessi
schiere singole e aggregate	verde pubblico attrezzato	edificio di interesse storico architettonico
ville e vilini	verde pubblico sportivo	sovrapposizione di funzioni
palazzine	parchi e giardini privati di pregio	percorsi pedonali e sentieri
case in linea	oro	accessi pedonali
case rurali	aree pavimentate	accessi carrabili
	aree semipermeabili e permeabili	numero di piani
	depositi a cielo aperto	cantieri
annessi		degrado ambientale e architettonico
annessi in muratura	elementi vegetazionali	restrizioni leggere
tetti	alberature isolate o raggruppate a filari	restrizioni in muratura
baracche	boschi e/o macchie	muri di pregio
		tabernacoli o similari
zone non residenziali		
industrie ed artigianati	acque	
attrezzature commerciali	corsi d'acqua e laghi	
servizi	opere idrauliche	
complessi direzionali		
attrezzature ricreative	colture	
distributori di carburanti	tipo di coltura	
edifici per attività agricole		



Rilievo urbano

Informazioni generali

Edifici appartenenti alla scheda: 22604,22606

Presenza giardino: no

Pavimentazione pertinenza: in pietra



Planimetria con numerazione degli edifici e dei punti di vista

FOTO N° 2100 (EDIFICIO 22604)



FOTO N° 2101 (EDIFICIO 22604)



FOTO N° 2102 (EDIFICIO 22604)



FOTO N° 2103 (EDIFICIO 22604)



FOTO N° 2110 (EDIFICIO 22606)



FOTO N° 2111 (EDIFICIO 22606)



FOTO N° 2112 (EDIFICIO 22606)



Descrizione morfologica e tipologica

Edificio n. 22604

Tipologia: villa o villino

N. alloggi: 2

Caratteristiche architettoniche	Elementi incongrui	Paramento esterno
Presenza sottotetto: no	Infissi inadeguati: alluminio	Paramento prevalente: intonaco
Presenza seminterrato: no	Dispositivi di oscuramento inadeguati: assenti	Colore intonaco: giallo
Tipo di copertura: a capanna	Materiali di gronda inadeguati: cemento	Presenza basamento in pietra: no
Stato della copertura: buono		

Elementi di pregio: no

Presenza di superfetazioni: si

Sono visibili alcune superfetazioni: - due tetti sopra la porta d'entrata e la porta del garage situate nella facciata frontale ; - un balcone in cemento armato.

Edificio n. 22606

Tipologia: palazzina

N. alloggi: 2

Caratteristiche architettoniche	Elementi incongrui	Paramento esterno
Presenza sottotetto: no	Infissi inadeguati: assenti	Paramento prevalente: intonaco
Presenza seminterrato: no	Dispositivi di oscuramento inadeguati: persiane in alluminio	Colore intonaco: giallo
Tipo di copertura: a padiglione	Materiali di gronda inadeguati: assenti	Presenza basamento in pietra: si
Stato della copertura: buono		

Elementi di pregio: no

Presenza di superfetazioni: si

Scale esterne realizzate sul prospetto tergale dell'edificio; volume aggiunto in aderenza all'edificio principale, realizzato in cemento armato.

Caratteristiche dimensionali ed usi

U.V. N°	H (m)	Superficie (m ²)	Volume (m ³)	Piani	Piani interr.	Uso prev.	Uso piano terra
4310	0	117.93	0.00	3.0	0	Residenza	Residenza
Totale:		117.93	0.00				

U.V. N°	H (m)	Superficie (m ²)	Volume (m ³)	Piani	Piani interr.	Uso prev.	Uso piano terra
2428	0	177.96	0.00	2.0	0	Residenza	Complessi direzionali
4368	0	37.67	0.00	1.0	0	Complessi direzionali	Complessi direzionali
Totale:		333.56	0.00				

Giudizio di valore

Edificio	Integrità fisica	Valore dell'edificio
22604	con alcune manomissioni (con modifiche alle finiture e con corpi aggiunti)	Scarso

Edificio	Integrità fisica	Valore dell'edificio
22606	con alcune manomissioni (con modifiche alle finiture e con corpi aggiunti)	Medio

Comune di Montemurlo

Rilievo degli altri edifici di antico impianto

Scheda n°216

Utoe: 3

Descrizione:

Indirizzo: **VIA R.SCARPETTINI 411,413**

VIA TREVISO 10,12,14,16,18,20,22,24

Toponimo:

Data del rilievo: **9/4/2008**

Area totale: **1130.53 m²**

Volume totale: **n.d.**





Planimetria con numerazione degli edifici e dei punti di vista

FOTO N° 2104 (EDIFICIO 22605)



FOTO N° 2105 (EDIFICIO 22605)



FOTO N° 2106 (EDIFICIO 22605)



FOTO N° 2107 (EDIFICIO 22605)



FOTO N° 2108 (EDIFICIO 22605)



FOTO N° 2109 (EDIFICIO 22605)



Descrizione morfologica e tipologica

Edificio n. 22605

Tipologia: palazzina

N. alloggi: 6

Caratteristiche architettoniche	Elementi incongrui	Paramento esterno
Presenza sottotetto: no	Infissi inadeguati: alluminio	Paramento prevalente: intonaco
Presenza seminterrato: si	Dispositivi di oscuramento inadeguati: avvolgibili	Colore intonaco: giallo
Tipo di copertura: piana	Materiali di gronda inadeguati: cemento	Presenza basamento in pietra: no
Stato della copertura: buono		

Elementi di pregio: no

Presenza di superfetazioni: no

Caratteristiche dimensionali ed usi

U.V. N°	H (m)	Superficie (m ²)	Volume (m ³)	Piani	Piani interr.	Uso prev.	Uso piano terra
229	0	60.46	0.00	1.0	0	Attrezzature commerciali	Attrezzature commerciali
1042	0	116.29	0.00	2.0	0	Residenza, Complessi direzionali	Residenza, Complessi direzionali
1045	0	14.57	0.00	0.0	0	Tettoia	
1054	0	491.21	0.00	3.0	0	Residenza	Complessi direzionali
2423	0	251.19	0.00	1.0	0	Complessi direzionali	Complessi direzionali
2429	0	60.73	0.00	2.0	0	Residenza	Complessi direzionali
2436	0	59.80	0.00	1.0	1	Complessi direzionali, Garage	Complessi direzionali
4302	0	76.28	0.00	1.0	1	Complessi direzionali, Garage	Complessi direzionali
Totale:		1130.53	0.00				

Giudizio di valore

Edificio	Integrità fisica	Valore dell'edificio
22605	completamente manomesso	Scarso

Comune di Montemurlo

Rilievo degli altri edifici di antico impianto

Scheda n°217

Utoe: 3

Descrizione:

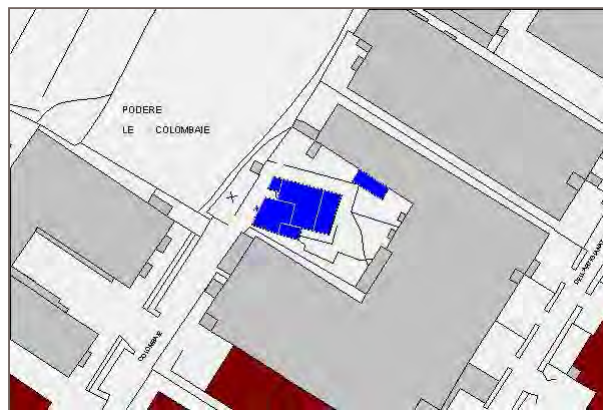
Indirizzo: **VIA COLOMBAIE 10,12,14,20,22,24,26**

Toponimo:

Data del rilievo: **16/4/2008**

Area totale: **538.46 m²**

Volume totale: **n.d.**



zone residenziali	elementi del suolo	altre indicazioni
edifici complessi ed aggregazioni di edifici mono	parcheggio pubblico	edifici dismessi
schiere singole e aggregate	verde pubblico attrezzato	edificio di interesse storico architettonico
ville e vilini	verde pubblico sportivo	sovrapposizione di funzioni
palazzine	parchi e giardini privati di pregio	percorsi pedonali e sentieri
case in linea	oro	accessi pedonali
case rurali	aree pavimentate	accessi carrabili
	aree semipermeabili e permeabili	numero di piani
	depositi a cielo aperto	cantieri
annessi	elementi vegetazionali	degrado ambientale e architettonico
annessi in muratura	alberature isolate o raggruppate a filari	restrizioni leggere
tetti	boschi e/o macchie	restrizioni in muratura
baracche		muri di pregio
zone non residenziali	acque	tabernacoli o similari
industrie ed artigianati	corsi d'acqua e laghi	
attrezzature commerciali	opere idrauliche	
servizi		
complessi direzionali	culture	
attrezzature ricreative	tipo di coltura	
distributori di carburanti		
edifici per attività agricole		



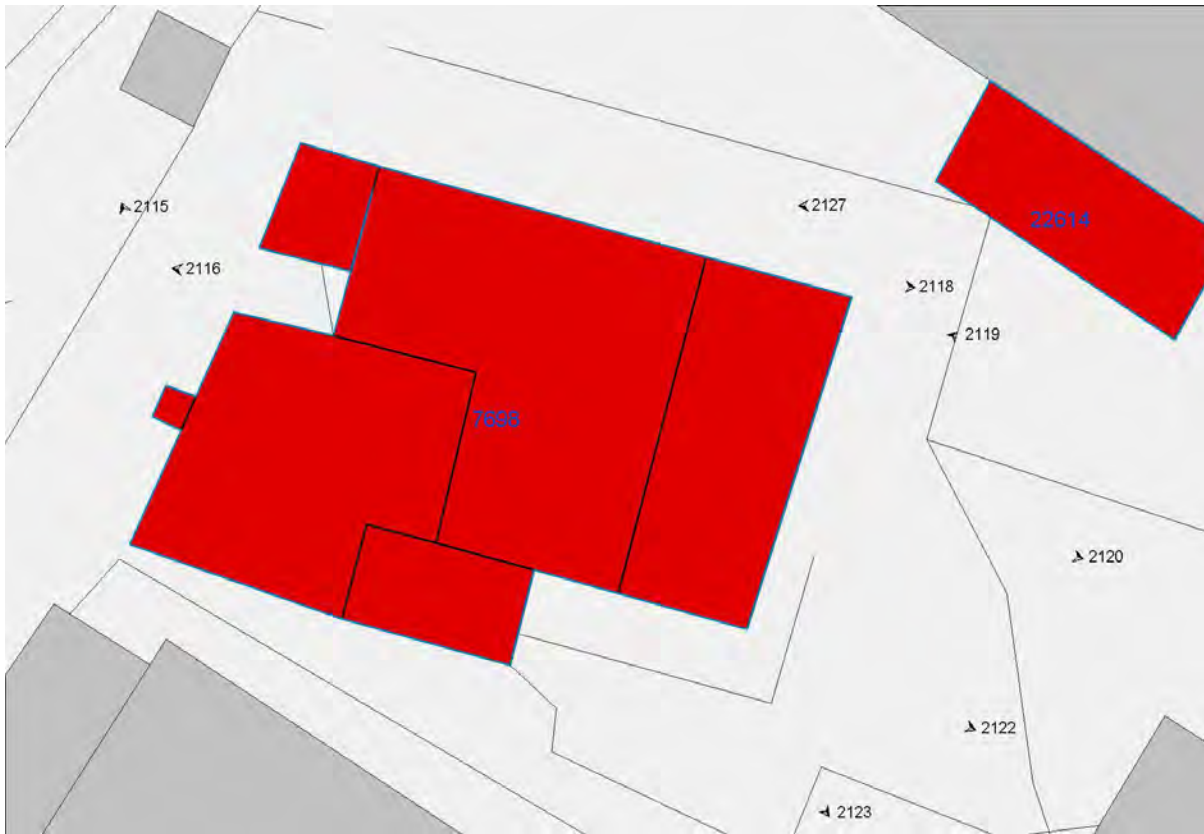
Rilievo urbano

Informazioni generali

Edifici appartenenti alla scheda: 7698,22614

Presenza giardino: si

Pavimentazione pertinenza: ghiaia



Planimetria con numerazione degli edifici e dei punti di vista

FOTO N° 2113 (EDIFICIO 7698)



FOTO N° 2114 (EDIFICIO 7698)




FOTO N° 2115 (EDIFICIO 7698)



FOTO N° 2116 (EDIFICIO 7698)



FOTO N° 2117 (EDIFICIO 7698)



FOTO N° 2118 (EDIFICIO 7698)



FOTO N° 2119 (EDIFICIO 7698)



FOTO N° 2120 (EDIFICIO 7698)



FOTO N° 2122 (EDIFICIO 7698)



FOTO N° 2123 (EDIFICIO 7698)



FOTO N° 2127 (EDIFICIO 22614)



Descrizione morfologica e tipologica

Edificio n. 7698

Tipologia: casa rurale

N. alloggi: 8

Caratteristiche architettoniche	Elementi incongrui	Paramento esterno
Presenza sottotetto: no	Infissi inadeguati: assenti	Paramento prevalente: intonaco
Presenza seminterrato: no	Dispositivi di oscuramento inadeguati:	Colore intonaco: giallo
Tipo di copertura: a padiglione	Materiali di gronda inadeguati: assenti	Presenza basamento in pietra: no
Stato della copertura: buono		

Elementi di pregio: no

Presenza di superfetazioni: si

Scale esterne poste sul prospetto laterale sinistro e destro, realizzate in cemento e rivestite in cotto; tettoia in ferro battuto e copertura con pannello in PVC trasparente; tettino realizzato con travi e travetti in legno, cemento e copertura in coppi posto sopra la porta d'ingresso dell'alloggio posto al piano primo accessibile mediante scala esterna sinistra dell'edificio.

Edificio n. 22614

Tipologia:

N. alloggi:

edificio precario

Caratteristiche dimensionali ed usi

U.V. N°	H (m)	Superficie (m ²)	Volume (m ³)	Piani	Piani interr.	Uso prev.	Uso piano terra
688	0	19.62	0.00	1.0	0	Residenza	Residenza
691	0	185.40	0.00	2.0	0	Residenza	Residenza
712	0	34.33	0.00	1.0	0	Annesso	Annesso
5473	0	2.27	0.00	0.0	0	Tettoia	
5474	0	99.63	0.00	2.0	0	Destinazione agricola	Destinazione agricola
5475	0	131.80	0.00	3.0	0	Residenza	Residenza
Totale:		473.05	0.00				

U.V. N°	H (m)	Superficie (m ²)	Volume (m ³)	Piani	Piani interr.	Uso prev.	Uso piano terra
3341	0	65.41	0.00	1.0	0	Garage	Garage
Totale:		538.46	0.00				

Giudizio di valore

Edificio	Integrità fisica	Valore dell'edificio
7698	con alcune manomissioni (con modifiche alle finiture e con corpi aggiunti)	Medio

Edificio	Integrità fisica	Valore dell'edificio
22614		

Comune di Montemurlo

Rilievo degli altri edifici di antico impianto

Scheda n°218

Utoe: 2

Descrizione:

Indirizzo: **nessun indirizzo associato**

Toponimo:

Data del rilievo: **16/4/2008**

Area totale: **620.41 m²**

Volume totale: **n.d.**



zone residenziali	elementi del suolo	altre indicazioni
edifici complessi ed aggregazioni di edifici mono	parcheggio pubblico	edifici dismessi
schiere singole e aggregate	verde pubblico attrezzato	edificio di interesse storico architettonico
ville e vilini	verde pubblico sportivo	sovrapposizione di funzioni
palazzine	parchi e giardini privati di pregio	percorsi pedonali e sentieri
case in linea	oro	accessi pedonali
case rurali	aree pavimentate	accessi carrabili
	aree semipermeabili e permeabili	numero di piani
	depositi a cielo aperto	cantieri
annessi	elementi vegetazionali	degrado ambientale e architettonico
annessi in muratura	alberature isolate o raggruppate a filari	recinzioni leggere
taccuini	boschi e/o macchie	recinzioni in muratura
baracche		muri di pregio
zone non residenziali	acque	tabernacoli o similari
industrie ed artigianato	corsi d'acqua e laghi	
attrezzature commerciali	opere idrauliche	
servizi		
complessi direzionali	colture	
attrezzature ricettive	tipo di coltura	
distributori di carburante		
edifici per attività agricole		



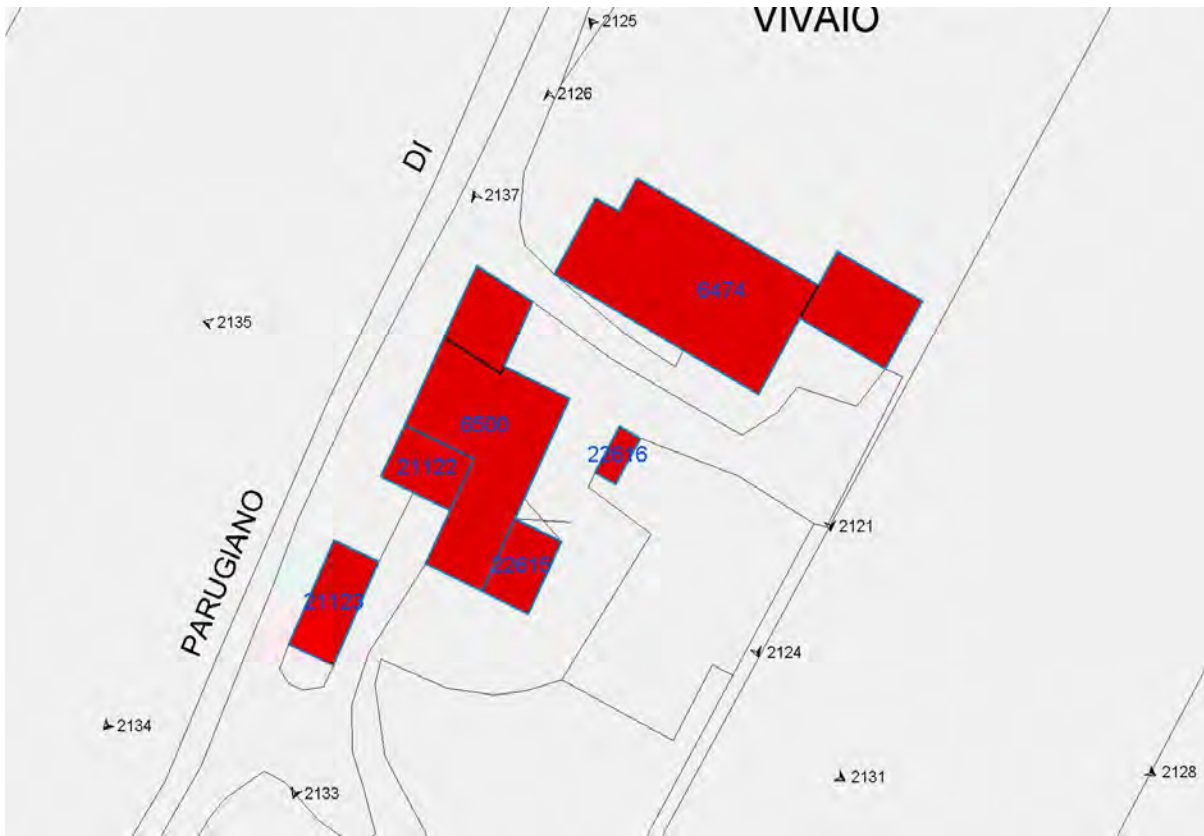
Rilievo urbano

Informazioni generali

Edifici appartenenti alla scheda: 6500,6474,21122,21123,22616,22615

Presenza giardino: si

Pavimentazione pertinenza: terra battuta



Planimetria con numerazione degli edifici e dei punti di vista

FOTO N° 2121 (EDIFICIO 6474)



FOTO N° 2124 (EDIFICIO 6474)



FOTO N° 2125 (EDIFICIO 6474)



FOTO N° 2126 (EDIFICIO 6474)



FOTO N° 2128 (EDIFICIO 6474)



FOTO N° 2129 (EDIFICIO 6500)



FOTO N° 2130 (EDIFICIO 6500)



FOTO N° 2131 (EDIFICIO 6500)



FOTO N° 2132 (EDIFICIO 6500)



FOTO N° 2134 (EDIFICIO 6500)



FOTO N° 2135 (EDIFICIO 6500)



FOTO N° 2137 (EDIFICIO 6500)



FOTO N° 2133 (EDIFICIO 21123)



Descrizione morfologica e tipologica

Edificio n. 6500

Tipologia: casa rurale

N. alloggi: 1

Caratteristiche architettoniche	Elementi incongrui	Paramento esterno
Presenza sottotetto: no	Infissi inadeguati: assenti	Paramento prevalente: intonaco
Presenza seminterrato: no	Dispositivi di oscuramento inadeguati:	Colore intonaco: grigio
Tipo di copertura: a falde	Materiali di gronda inadeguati: assenti	Presenza basamento in pietra: no
Stato della copertura: discreto		

Elementi di pregio: no

Presenza di superfetazioni: si

Sono state aggiunte due tettoie in pvc poste sulla facciata laterale e sulla facciata tergale.

Edificio n. 6474

Tipologia: casa rurale

N. alloggi: 2

Caratteristiche architettoniche	Elementi incongrui	Paramento esterno
Presenza sottotetto: no	Infissi inadeguati: assenti	Paramento prevalente: intonaco
Presenza seminterrato: no	Dispositivi di oscuramento inadeguati:	Colore intonaco: grigio
Tipo di copertura: a capanna	Materiali di gronda inadeguati: assenti	Presenza basamento in pietra: no
Stato della copertura: discreto		

Elementi di pregio: no

Presenza di superfetazioni: si

Edificio n. 21122

Tipologia:

N. alloggi:

edificio precario

Edificio n. 21123

Tipologia: altro

N. alloggi: 0

Caratteristiche architettoniche	Elementi incongrui	Paramento esterno
Presenza sottotetto: no	Infissi inadeguati: assenti	Paramento prevalente: intonaco
Presenza seminterrato: no	Dispositivi di oscuramento inadeguati:	Colore intonaco: grigio
Tipo di copertura: a falde	Materiali di gronda inadeguati: assenti	Presenza basamento in pietra: no
Stato della copertura: discreto		

Elementi di pregio: no

Presenza di superfetazioni: si

Edificio n. 22616

Tipologia:
N. alloggi:
 edificio precario

Edificio n. 22615

Tipologia:
N. alloggi:
 edificio precario

Caratteristiche dimensionali ed usi

U.V. N°	H (m)	Superficie (m ²)	Volume (m ³)	Piani	Piani interr.	Uso prev.	Uso piano terra
2810	0	163.57	0.00	2.0	0	Nessuna destinazione (fabbricati dismessi)	Nessuna destinazione (fabbricati dismessi)
5670	0	41.96	0.00	2.0	0	Nessuna destinazione (fabbricati dismessi)	Nessuna destinazione (fabbricati dismessi)
Totale:		205.53	0.00				

U.V. N°	H (m)	Superficie (m ²)	Volume (m ³)	Piani	Piani interr.	Uso prev.	Uso piano terra
2794	0	230.08	0.00	2.0	0	Nessuna destinazione (fabbricati dismessi)	Nessuna destinazione (fabbricati dismessi)
5669	0	61.05	0.00	2.0	0	Nessuna destinazione (fabbricati dismessi)	Nessuna destinazione (fabbricati dismessi)
Totale:		496.66	0.00				

U.V. N°	H (m)	Superficie (m ²)	Volume (m ³)	Piani	Piani interr.	Uso prev.	Uso piano terra
2825	0	35.23	0.00	0.0	0	Tettoia	
Totale:		531.89	0.00				

U.V. N°	H (m)	Superficie (m ²)	Volume (m ³)	Piani	Piani interr.	Uso prev.	Uso piano terra
2847	0	45.17	0.00	1.0	0	Nessuna destinazione (fabbricati dismessi)	Nessuna destinazione (fabbricati dismessi)
Totale:		577.06	0.00				

U.V. N°	H (m)	Superficie (m ²)	Volume (m ³)	Piani	Piani interr.	Uso prev.	Uso piano terra
2826	0	10.26	0.00	0.0	0	Baracca	
Totale:		587.32	0.00				

U.V. N°	H (m)	Superficie (m ²)	Volume (m ³)	Piani	Piani interr.	Uso prev.	Uso piano terra
2842	0	33.09	0.00	0.0	0	Tettoia	
Totale:		620.41	0.00				

Giudizio di valore

Edificio	Integrità fisica	Valore dell'edificio
6500	con alcune manomissioni (con modifiche alle finiture e con corpi aggiunti)	Medio

Edificio	Integrità fisica	Valore dell'edificio
6474	mediamente conservato (occorrente di manutenzione ordinaria e straordinaria)	Discreto

Edificio	Integrità fisica	Valore dell'edificio
21122		

Edificio	Integrità fisica	Valore dell'edificio
21123	mediamente conservato (occorrente di manutenzione ordinaria e straordinaria)	Scarso

Edificio	Integrità fisica	Valore dell'edificio
22616		

Edificio	Integrità fisica	Valore dell'edificio
22615		

Comune di Montemurlo

Rilievo degli altri edifici di antico impianto

Scheda n°219

Utoe: 3

Descrizione:

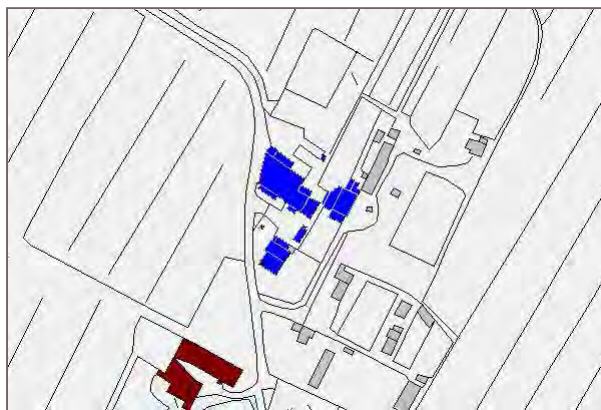
Indirizzo: **VIA R.SCARPETTINI 211,217**

Toponimo:

Data del rilievo: **9/4/2008**

Area totale: **521.81 m²**

Volume totale: **n.d.**



zone residenziali	elementi del suolo	altre indicazioni
edifici complessi ed aggregazioni di edifici mono	parcheggio pubblico	edifici dismessi
schiere singole e aggregate	verde pubblico attrezzato	edificio di interesse storico architettonico
ville e vilini	verde pubblico sportivo	sovrapposizione di funzioni
palazzine	parchi e giardini privati di pregio	percorsi pedonali e sentieri
case in linea	oro	accessi pedonali
case rurali	aree pavimentate	accessi carrabili
annessi	aree semipermeabili e permeabili	numero di piani
annessi in muratura	depositi a cielo aperto	cantieri
taccuini	elementi vegetazionali	degrado ambientale e architettonico
baracche	alberature isolate o raggruppate a filari	restrizioni leggere
zone non residenziali	boschi e/o macchie	restrizioni in muratura
industrie ed artigianati	acque	muri di pregio
attrezzature commerciali	corsi d'acqua e laghi	tabernacoli o similari
servizi	opere idrauliche	
complessi direzionali	colture	
attrezzature ricreative	tipo di coltura	
distributori di carburanti		
edifici per attività agricole		



Rilievo urbano

Informazioni generali

Edifici appartenenti alla scheda:

22607,6340,22611,22592,22609,22586,22617,22608,22587,22613,22610,22612,22589,22588

Presenza giardino: si

Pavimentazione pertinenza: porfido



Planimetria con numerazione degli edifici e dei punti di vista

FOTO N° 2063 (EDIFICIO 6340)



FOTO N° 2064 (EDIFICIO 6340)



FOTO N° 2065 (EDIFICIO 6340)



FOTO N° 2066 (EDIFICIO 6340)



Descrizione morfologica e tipologica

Edificio n. 22607

Tipologia:
N. alloggi:
edificio precario

Edificio n. 6340

Tipologia: casa rurale
N. alloggi: 3

Caratteristiche architettoniche	Elementi incongrui	Paramento esterno
Presenza sottotetto: no	Infissi inadeguati: assenti	Paramento prevalente: intonaco
Presenza seminterrato: no	Dispositivi di oscuramento inadeguati: assenti	Colore intonaco: giallo
Tipo di copertura: a capanna	Materiali di gronda inadeguati: assenti	Presenza basamento in pietra: si
Stato della copertura: buono		

Elementi di pregio: no

Presenza di superfetazioni:

Edificio n. 22611

Tipologia:
N. alloggi:
edificio precario

Edificio n. 22592

Tipologia: altro
N. alloggi: 0

Caratteristiche architettoniche	Elementi incongrui	Paramento esterno
Presenza sottotetto: no	Infissi inadeguati: assenti	Paramento prevalente: intonaco
Presenza seminterrato: no	Dispositivi di oscuramento inadeguati:	Colore intonaco: bianco
Tipo di copertura: a capanna	Materiali di gronda inadeguati: assenti	Presenza basamento in pietra: no
Stato della copertura: buono		

Elementi di pregio: no

Presenza di superfetazioni:

Edificio n. 22609

Tipologia:
N. alloggi:
edificio precario

Edificio n. 22586

Tipologia: altro
N. alloggi: 0

Caratteristiche architettoniche	Elementi incongrui	Paramento esterno
Presenza sottotetto: no	Infissi inadeguati: assenti	Paramento prevalente: intonaco
Presenza seminterrato: no	Dispositivi di oscuramento inadeguati:	Colore intonaco: giallo
Tipo di copertura: a falde	Materiali di gronda inadeguati: assenti	Presenza basamento in pietra: no
Stato della copertura: buono		

Elementi di pregio: no

Presenza di superfetazioni:

Edificio n. 22617

Tipologia: altro
N. alloggi: 0

Caratteristiche architettoniche	Elementi incongrui	Paramento esterno
Presenza sottotetto: no	Infissi inadeguati: ferro	Paramento prevalente: intonaco
Presenza seminterrato: no	Dispositivi di oscuramento inadeguati:	Colore intonaco: bianco
Tipo di copertura: a falde	Materiali di gronda inadeguati:	Presenza basamento in pietra: no
Stato della copertura: buono		

Elementi di pregio: no

Presenza di superfetazioni:

Edificio n. 22608

Tipologia:
N. alloggi:
edificio precario

Edificio n. 22587

Tipologia:
N. alloggi:
edificio precario

Edificio n. 22613

Tipologia:
N. alloggi:
edificio precario

Edificio n. 22610

Tipologia: altro
N. alloggi: 0

Caratteristiche architettoniche	Elementi incongrui	Paramento esterno
Presenza sottotetto: no	Infissi inadeguati: ferro	Paramento prevalente: intonaco
Presenza seminterrato: no	Dispositivi di oscuramento inadeguati:	Colore intonaco: bianco
Tipo di copertura: a capanna	Materiali di gronda inadeguati: assenti	Presenza basamento in pietra: no
Stato della copertura: discreto		

Elementi di pregio: no

Presenza di superfetazioni:

Edificio n. 22612

Tipologia:

N. alloggi:

edificio precario

Edificio n. 22589

Tipologia:

N. alloggi:

edificio precario

Edificio n. 22588

Tipologia:

N. alloggi:

edificio precario

Caratteristiche dimensionali ed usi

U.V. N°	H (m)	Superficie (m ²)	Volume (m ³)	Piani	Piani interr.	Uso prev.	Uso piano terra
2738	0	16.29	0.00	0.0	0	Tettoia	
Totale:		16.29	0.00				

U.V. N°	H (m)	Superficie (m ²)	Volume (m ³)	Piani	Piani interr.	Uso prev.	Uso piano terra
2027	0	199.21	0.00	2.0	0	Residenza	
2326	0	10.45	0.00	0.0	0		
5666	0	28.79	0.00	2.0	0	Residenza	
Totale:		254.74	0.00				

U.V. N°	H (m)	Superficie (m ²)	Volume (m ³)	Piani	Piani interr.	Uso prev.	Uso piano terra
2764	0	37.36	0.00	0.0	0	Baracca	
2770	0	40.23	0.00	0.0	0	Tettoia	
Totale:		332.33	0.00				

U.V. N°	H (m)	Superficie (m ²)	Volume (m ³)	Piani	Piani interr.	Uso prev.	Uso piano terra
2727	0	55.11	0.00	0.0	0	Annesso	
Totale:		387.44	0.00				

U.V. N°	H (m)	Superficie (m ²)	Volume (m ³)	Piani	Piani interr.	Uso prev.	Uso piano terra
2319	0	7.77	0.00	0.0	0	Tettoia	
2323	0	10.34	0.00	0.0	0	Tettoia	
Totale:		405.55	0.00				

U.V. N°	H (m)	Superficie (m ²)	Volume (m ³)	Piani	Piani interr.	Uso prev.	Uso piano terra
2725	0	10.39	0.00	1.0	0	Annesso	Annesso

Totale:		415.95	0.00
---------	--	--------	------

U.V. N°	H (m)	Superficie (m ²)	Volume (m ³)	Piani	Piani interr.	Uso prev.	Uso piano terra
11609	0	1.70	0.00	1.0	0	Annesso	Annesso
Totale:		417.64	0.00				

U.V. N°	H (m)	Superficie (m ²)	Volume (m ³)	Piani	Piani interr.	Uso prev.	Uso piano terra
2327	0	29.40	0.00	0.0	0	Tettoia	
2731	0	6.43	0.00	0.0	0	Tettoia	
Totale:		453.47	0.00				

U.V. N°	H (m)	Superficie (m ²)	Volume (m ³)	Piani	Piani interr.	Uso prev.	Uso piano terra
2026	0	19.67	0.00	0.0	0	Tettoia	
Totale:		473.14	0.00				

U.V. N°	H (m)	Superficie (m ²)	Volume (m ³)	Piani	Piani interr.	Uso prev.	Uso piano terra
2028	0	3.25	0.00	0.0	0	Tettoia	
Totale:		476.39	0.00				

U.V. N°	H (m)	Superficie (m ²)	Volume (m ³)	Piani	Piani interr.	Uso prev.	Uso piano terra
2757	0	12.18	0.00	2.0	0	Annesso	Annesso
2752	0	2.65	0.00	2.0	0	Annesso	
Totale:		491.22	0.00				

U.V. N°	H (m)	Superficie (m ²)	Volume (m ³)	Piani	Piani interr.	Uso prev.	Uso piano terra
2750	0	13.06	0.00	0.0	0	Tettoia	
Totale:		504.28	0.00				

U.V. N°	H (m)	Superficie (m ²)	Volume (m ³)	Piani	Piani interr.	Uso prev.	Uso piano terra
2735	0	5.64	0.00	0.0	0	Tettoia	
Totale:		509.92	0.00				

U.V. N°	H (m)	Superficie (m ²)	Volume (m ³)	Piani	Piani interr.	Uso prev.	Uso piano terra
2325	0	11.88	0.00	0.0	0	Tettoia	
Totale:		521.81	0.00				

Giudizio di valore

Edificio	Integrità fisica	Valore dell'edificio
22607		

Edificio	Integrità fisica	Valore dell'edificio
6340	con rilevanti manomissioni (con modifiche sugli elementi strutturali e all'impianto distributivo)	Medio

Edificio	Integrità fisica	Valore dell'edificio
----------	------------------	----------------------

22611		
-------	--	--

Edificio	Integrità fisica	Valore dell'edificio
22592	con rilevanti manomissioni (con modifiche sugli elementi strutturali e all'impianto distributivo)	Scarso

Edificio	Integrità fisica	Valore dell'edificio
22609		

Edificio	Integrità fisica	Valore dell'edificio
22586	con rilevanti manomissioni (con modifiche sugli elementi strutturali e all'impianto distributivo)	Scarso

Edificio	Integrità fisica	Valore dell'edificio
22617	perfettamente conservato	Scarso

Edificio	Integrità fisica	Valore dell'edificio
22608		

Edificio	Integrità fisica	Valore dell'edificio
22587		

Edificio	Integrità fisica	Valore dell'edificio
22613		

Edificio	Integrità fisica	Valore dell'edificio
22610	mediamente conservato (occorrente di manutenzione ordinaria e straordinaria)	Scarso

Edificio	Integrità fisica	Valore dell'edificio
22612		

Edificio	Integrità fisica	Valore dell'edificio
22589		

Edificio	Integrità fisica	Valore dell'edificio
22588		

Comune di Montemurlo

Rilievo degli altri edifici di antico impianto

Scheda n°220

Utoe: 2

Descrizione:

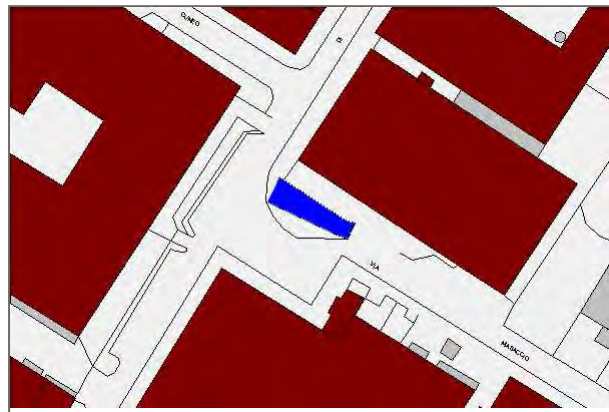
Indirizzo: **nessun indirizzo associato**

Toponimo:

Data del rilievo: **16/4/2008**

Area totale: **259.44 m²**

Volume totale: **n.d.**



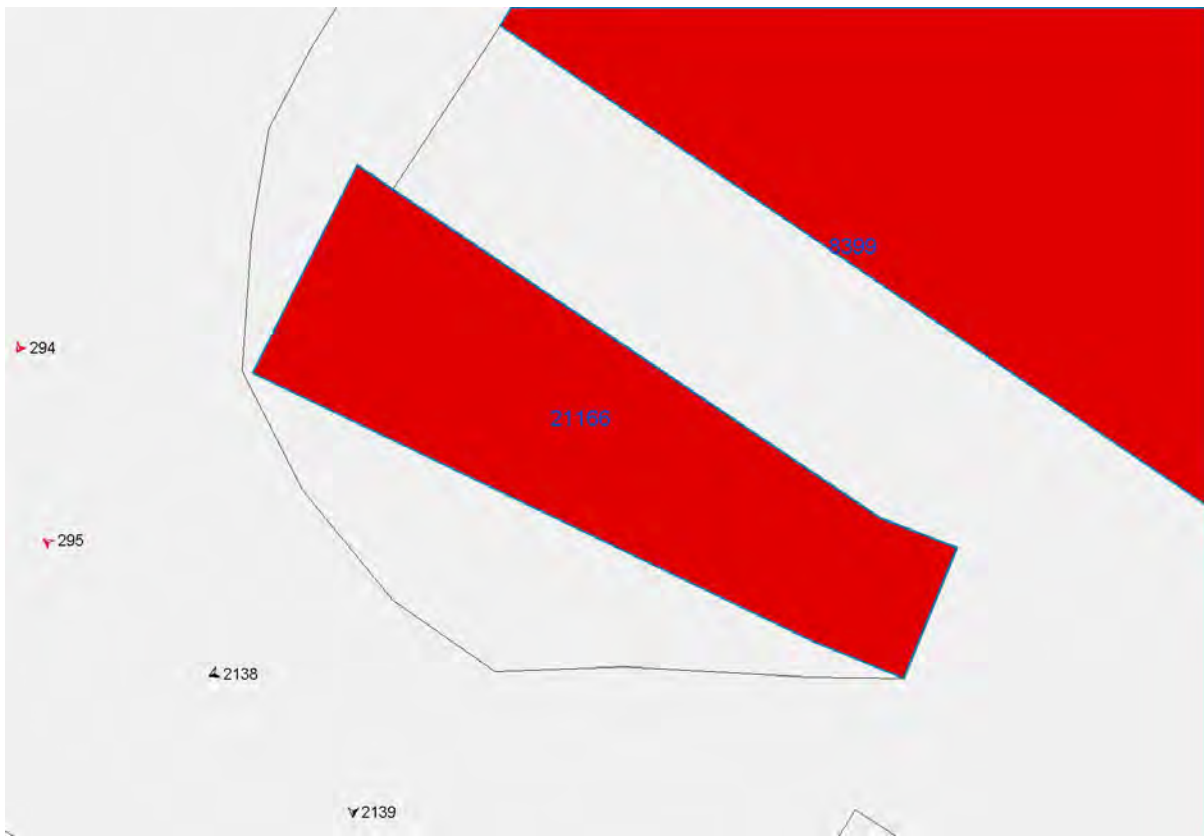
zone residenziali	elementi del suolo	altre indicazioni
edifici complessi ed aggregazioni di edifici mono	parcheggio pubblico	edifici dismessi
schiere singole e aggregate	verde pubblico attrezzato	edificio di interesse storico architettonico
ville e vilini	verde pubblico sportivo	sovrapposizione di funzioni
palazzine	parchi e giardini privati di pregio	percorsi pedonali e sentieri
case in linea	oro	accessi pedonali
case rurali	aree pavimentate	accessi carrabili
	aree semipermiabili e permeabili	numero di piani
	depositi a cielo aperto	cantieri
annessi	elementi vegetazionali	degrado ambientale e architettonico
annessi in muratura	alberature isolate o raggruppate a filari	recinzioni leggere
tetti	boschi e/o macchie	recinzioni in muratura
baracche		muri di pregio
zone non residenziali	acque	tabernacoli o similari
industrie ed artigianati	corsi d'acqua e laghi	
attrezzature commerciali	opere idrauliche	
servizi		
complessi direzionali	colture	
attrezzature ricreative	tipo di coltura	
distributori di carburanti		
edifici per attività agricole		



Rilievo urbano

Informazioni generali

Edifici appartenenti alla scheda: 21166
 Presenza giardino: no
 Pavimentazione pertinenza: terra battuta



Planimetria con numerazione degli edifici e dei punti di vista

FOTO N° 2138 (EDIFICIO 21166)



FOTO N° 2139 (EDIFICIO 21166)



FOTO N° 2140 (EDIFICIO 21166)



FOTO N° 2141 (EDIFICIO 21166)



Descrizione morfologica e tipologica

Edificio n. 21166

Tipologia: casa rurale

N. alloggi:

Caratteristiche architettoniche	Elementi incongrui	Paramento esterno
Presenza sottotetto:	Infissi inadeguati:	Paramento prevalente: rivestimento lapideo
Presenza seminterrato:	Dispositivi di oscuramento inadeguati:	Colore intonaco:
Tipo di copertura: assente	Materiali di gronda inadeguati:	Presenza basamento in pietra:
Stato della copertura:		

Elementi di pregio: no

Presenza di superfetazioni: no

Caratteristiche dimensionali ed usi

U.V. N°	H (m)	Superficie (m ²)	Volume (m ³)	Piani	Piani interr.	Uso prev.	Uso piano terra
5348	0	259.44	0.00	0.0	0	Nessuna destinazione (fabbricati dismessi)	
Totale:		259.44	0.00				

Giudizio di valore

Edificio	Integrità fisica	Valore dell'edificio
21166	rudere	Discreto

Comune di Montemurlo

Rilievo degli altri edifici di antico impianto

Scheda n°221

Utoe: 3

Descrizione:

Indirizzo: **VIA LABRIOLA 180** Toponimo:

Data del rilievo: **16/4/2008**

Area totale: **483.88 m²**

Volume totale: **1451.63 m³ (stima)**



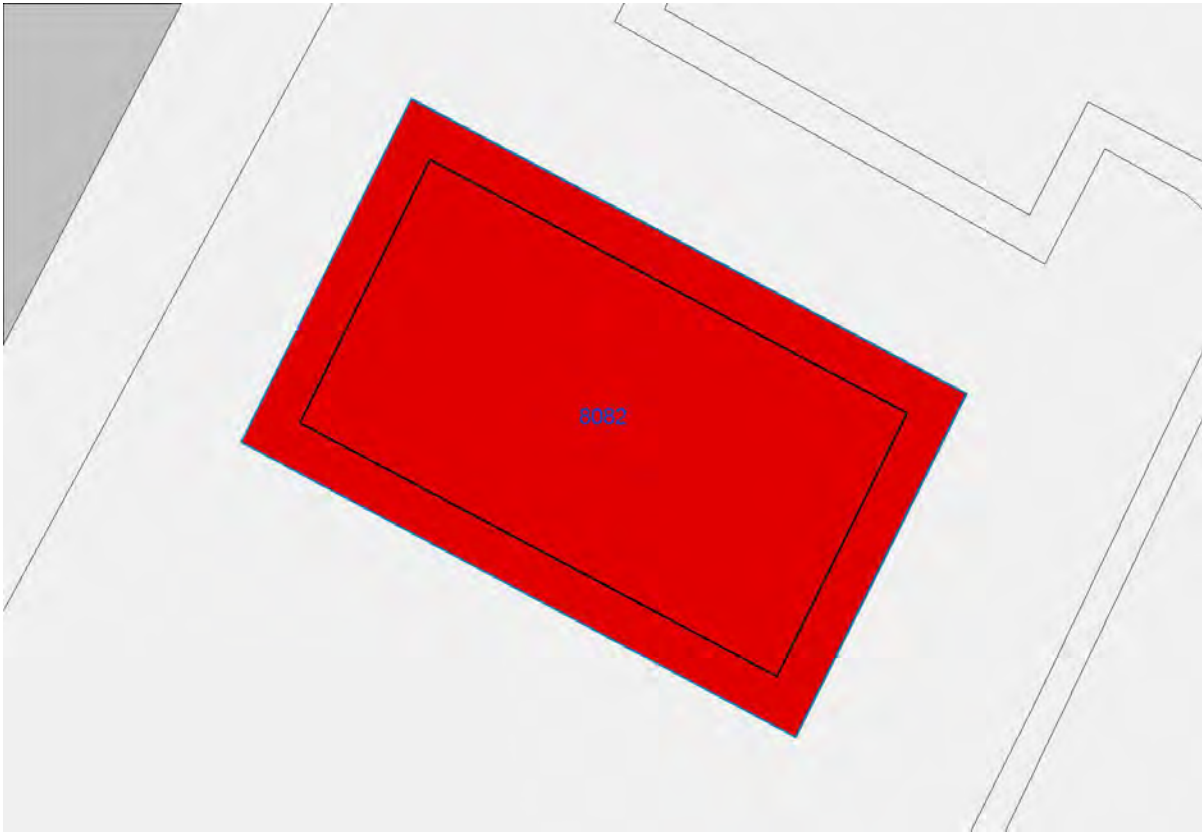
zone residenziali	elementi del suolo	altre indicazioni
edifici complessi ed aggregazioni di edifici mono	parcheggio pubblico	edifici dismessi
schiere singole e aggregate	verde pubblico attrezzato	edificio di interesse storico architettonico
ville e vilini	verde pubblico sportivo	sovrapposizione di funzioni
palazzine	parchi e giardini privati di pregio	percorsi pedonali e sentieri
case in linea	oro	accessi pedonali
case rurali	aree pavimentate	accessi carrabili
	aree semipermeabili e permeabili	numero di piani
	depositi a cielo aperto	cantieri
annessi		degrado ambientale e architettonico
annessi in muratura	elementi vegetazionali	recinzioni leggere
tetti	alberature isolate o raggruppate a filari	recinzioni in muratura
baracche	boschi e/o macchie	muri di pregio
		tabernacoli o similari
zone non residenziali		
industrie ed artigianati	acque	
attrezzature commerciali	corsi d'acqua e laghi	
servizi	opere idrauliche	
complessi direzionali		
attrezzature ricreative	colture	
distributori di carburanti	tipo di coltura	
edifici per attività agricole		



Rilievo urbano

Informazioni generali

Edifici appartenenti alla scheda: 8082
 Presenza giardino: no
 Pavimentazione pertinenza: in asfalto



Planimetria con numerazione degli edifici e dei punti di vista

FOTO N° 2144 (EDIFICIO 8082)



FOTO N° 2145 (EDIFICIO 8082)



FOTO N° 2146 (EDIFICIO 8082)



Descrizione morfologica e tipologica

Edificio n. 8082

Tipologia: altro

N. alloggi: 0

Caratteristiche architettoniche	Elementi incongrui	Paramento esterno
Presenza sottotetto: no	Infissi inadeguati: assenti	Paramento prevalente:
Presenza seminterrato: no	Dispositivi di oscuramento inadeguati: assenti	Colore intonaco:
Tipo di copertura: piana	Materiali di gronda inadeguati: assenti	Presenza basamento in pietra: no
Stato della copertura: buono		

Elementi di pregio: no

Presenza di superfetazioni: no

Caratteristiche dimensionali ed usi

U.V. N°	H (m)	Superficie (m ²)	Volume (m ³)	Piani	Piani interr.	Uso prev.	Uso piano terra
3790	0	318.14	0.00	1.0	0	Attrezzature commerciali	
7623	0	165.74	0.00	1.0	0	Attrezzature commerciali	
Totale:		483.88	0.00				

Giudizio di valore

Edificio	Integrità fisica	Valore dell'edificio
8082	completamente manomesso	Scarso

Comune di Montemurlo

Rilievo degli altri edifici di antico impianto

Scheda n°222

Utoe: 3

Descrizione:

Indirizzo: **VIA POMPEI 9,11,13,15,17,19,21**

Toponimo:

Data del rilievo: **16/4/2008**

Area totale: **1226.37 m²**

Volume totale: **n.d.**





Rilievo urbano

Informazioni generali

Edifici appartenenti alla scheda: 22622,22619,9147,22625,22620,22626,22623,22624,22627,22621

Presenza giardino: si

Pavimentazione pertinenza: ghiaia



Planimetria con numerazione degli edifici e dei punti di vista

FOTO N° 2147 (EDIFICIO 9147)



FOTO N° 2148 (EDIFICIO 9147)



FOTO N° 2149 (EDIFICIO 9147)



FOTO N° 2150 (EDIFICIO 9147)



FOTO N° 2151 (EDIFICIO 9147)



FOTO N° 2152 (EDIFICIO 9147)



FOTO N° 2153 (EDIFICIO 9147)



FOTO N° 2154 (EDIFICIO 22619)



FOTO N° 2155 (EDIFICIO 22620)



FOTO N° 2156 (EDIFICIO 22622)



FOTO N° 2157 (EDIFICIO 22625)



Descrizione morfologica e tipologica

Edificio n. 22622

Tipologia:
N. alloggi:
edificio precario

Edificio n. 22619

Tipologia:
N. alloggi:
edificio precario

Edificio n. 9147

Tipologia: a corte
N. alloggi: 13

Caratteristiche architettoniche	Elementi incongrui	Paramento esterno
Presenza sottotetto: si	Infissi inadeguati: alluminio	Paramento prevalente: intonaco
Presenza seminterrato: no	Dispositivi di oscuramento inadeguati: persiane in alluminio	Colore intonaco: bianco
Tipo di copertura: a capanna	Materiali di gronda inadeguati: cemento	Presenza basamento in pietra: si
Stato della copertura: buono		

Elementi di pregio: no

Presenza di superfetazioni:

Edificio n. 22625

Tipologia:
N. alloggi:
edificio precario

Edificio n. 22620

Tipologia: altro
N. alloggi: 0

Caratteristiche architettoniche	Elementi incongrui	Paramento esterno
Presenza sottotetto: no	Infissi inadeguati: ferro	Paramento prevalente: intonaco
Presenza seminterrato: no	Dispositivi di oscuramento inadeguati:	Colore intonaco: grigio
Tipo di copertura: a capanna	Materiali di gronda inadeguati:	Presenza basamento in pietra: no
Stato della copertura: buono		

Elementi di pregio: no

Presenza di superfetazioni:

Edificio n. 22626

Tipologia:
N. alloggi:
edificio precario

Edificio n. 22623

Tipologia:
N. alloggi:
edificio precario

Edificio n. 22624

Tipologia:
N. alloggi:
edificio precario

Edificio n. 22627

Tipologia:
N. alloggi:
edificio precario

Edificio n. 22621

Tipologia:
N. alloggi:
edificio precario

Caratteristiche dimensionali ed usi

U.V. N°	H (m)	Superficie (m ²)	Volume (m ³)	Piani	Piani interr.	Uso prev.	Uso piano terra
4426	0	22.29	0.00	0.0	0	Baracca	
4437	0	78.77	0.00	1.0	0	Garage	Garage
6401	0	30.42	0.00	0.0	0	Baracca	
Totale:		131.48	0.00				

U.V. N°	H (m)	Superficie (m ²)	Volume (m ³)	Piani	Piani interr.	Uso prev.	Uso piano terra
4411	0	12.87	0.00	0.0	0	Baracca	
4415	0	52.64	0.00	1.0	0	Garage	Garage
Totale:		196.99	0.00				

U.V. N°	H (m)	Superficie (m ²)	Volume (m ³)	Piani	Piani interr.	Uso prev.	Uso piano terra
4449	0	98.74	0.00	2.5	0	Residenza	Residenza
6402	0	59.70	0.00	3.0	0	Residenza	Residenza
6403	0	106.97	0.00	2.5	0	Residenza	Residenza
6404	0	115.50	0.00	2.0	0	Residenza	Residenza
6405	0	162.31	0.00	2.0	0	Residenza	Residenza
6406	0	56.96	0.00	2.5	0	Residenza	Residenza
6407	0	159.27	0.00	2.5	0	Residenza	Residenza
Totale:		956.45	0.00				

U.V. N°	H (m)	Superficie (m ²)	Volume (m ³)	Piani	Piani interr.	Uso prev.	Uso piano terra
4390	0	21.96	0.00	0.0	0	Baracca	

Totale:		978.40	0.00
---------	--	--------	------

U.V. N°	H (m)	Superficie (m ²)	Volume (m ³)	Piani	Piani interr.	Uso prev.	Uso piano terra
4488	0	51.91	0.00	1.0	0	Annesso	Annesso
4500	0	26.48	0.00	1.0	0	Annesso	Annesso
Totale:		1056.80	0.00				

U.V. N°	H (m)	Superficie (m ²)	Volume (m ³)	Piani	Piani interr.	Uso prev.	Uso piano terra
4422	0	13.67	0.00	0.0	0	Baracca	
Totale:		1070.47	0.00				

U.V. N°	H (m)	Superficie (m ²)	Volume (m ³)	Piani	Piani interr.	Uso prev.	Uso piano terra
4379	0	85.48	0.00	1.0	0	Garage	Garage
Totale:		1155.95	0.00				

U.V. N°	H (m)	Superficie (m ²)	Volume (m ³)	Piani	Piani interr.	Uso prev.	Uso piano terra
6408	0	13.58	0.00	0.0	0	Tettoia	
Totale:		1169.52	0.00				

U.V. N°	H (m)	Superficie (m ²)	Volume (m ³)	Piani	Piani interr.	Uso prev.	Uso piano terra
4430	0	26.13	0.00	0.0	0	Baracca	
Totale:		1195.65	0.00				

U.V. N°	H (m)	Superficie (m ²)	Volume (m ³)	Piani	Piani interr.	Uso prev.	Uso piano terra
4458	0	30.72	0.00	0.0	0	Baracca	
Totale:		1226.37	0.00				

Giudizio di valore

Edificio	Integrità fisica	Valore dell'edificio
22622		

Edificio	Integrità fisica	Valore dell'edificio
22619		

Edificio	Integrità fisica	Valore dell'edificio
9147	con rilevanti manomissioni (con modifiche sugli elementi strutturali e all'impianto distributivo)	Scarso

Edificio	Integrità fisica	Valore dell'edificio
22625		

Edificio	Integrità fisica	Valore dell'edificio
22620	perfettamente conservato	Scarso

Edificio	Integrità fisica	Valore dell'edificio
22626		

Edificio	Integrità fisica	Valore dell'edificio
22623		

Edificio	Integrità fisica	Valore dell'edificio
22624		

Edificio	Integrità fisica	Valore dell'edificio
22627		

Edificio	Integrità fisica	Valore dell'edificio
22621		

Comune di Montemurlo

Rilievo degli altri edifici di antico impianto

Scheda n°223

Utoe: 3

Descrizione:

Indirizzo: **VIA PARUGIANO DI SOTTO**

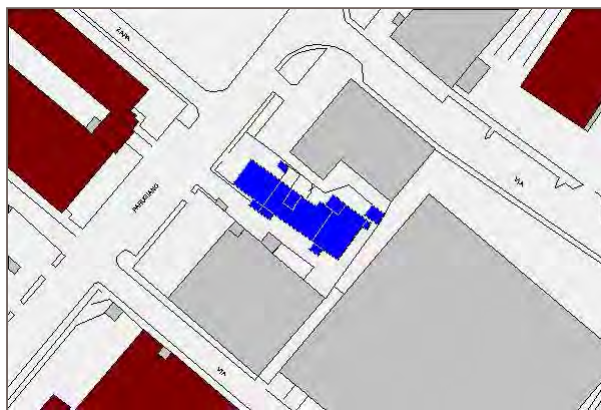
112,114,116,118,120,122,124,126,128,130

Toponimo:

Data del rilievo: **16/4/2008**

Area totale: **731.94 m²**

Volume totale: **n.d.**



zone residenziali	elementi del suolo	altre indicazioni
edifici complessi ed aggregazioni di edifici mono	parcheggio pubblico	edifici dismessi
schiere singole e aggregate	verde pubblico attrezzato	edificio di interesse storico architettonico
ville e vilini	verde pubblico sportivo	sovrapposizione di funzioni
palazzine	parchi e giardini privati di pregio	percorsi pedonali e sentieri
case in linea	oro	accessi pedonali
case rurali	aree pavimentate	accessi carrabili
	aree semipermeabili e permeabili	numero di piani
	depositi a cielo aperto	cantieri
annessi		degrado ambientale e architettonico
annessi in muratura	elementi vegetazionali	recinzioni leggere
tetti	alberature isolate o raggruppate a filari	recinzioni in muratura
baracche	boschi e/o macchie	muri di pregio
zone non residenziali		tabernacoli o similari
industrie ed artigianati	acque	
attrezzature commerciali	corsi d'acqua e laghi	
servizi	opere idrauliche	
complessi direzionali	colture	
attrezzature ricreative	tipo di coltura	
distributori di carburanti		
edifici per attività agricole		



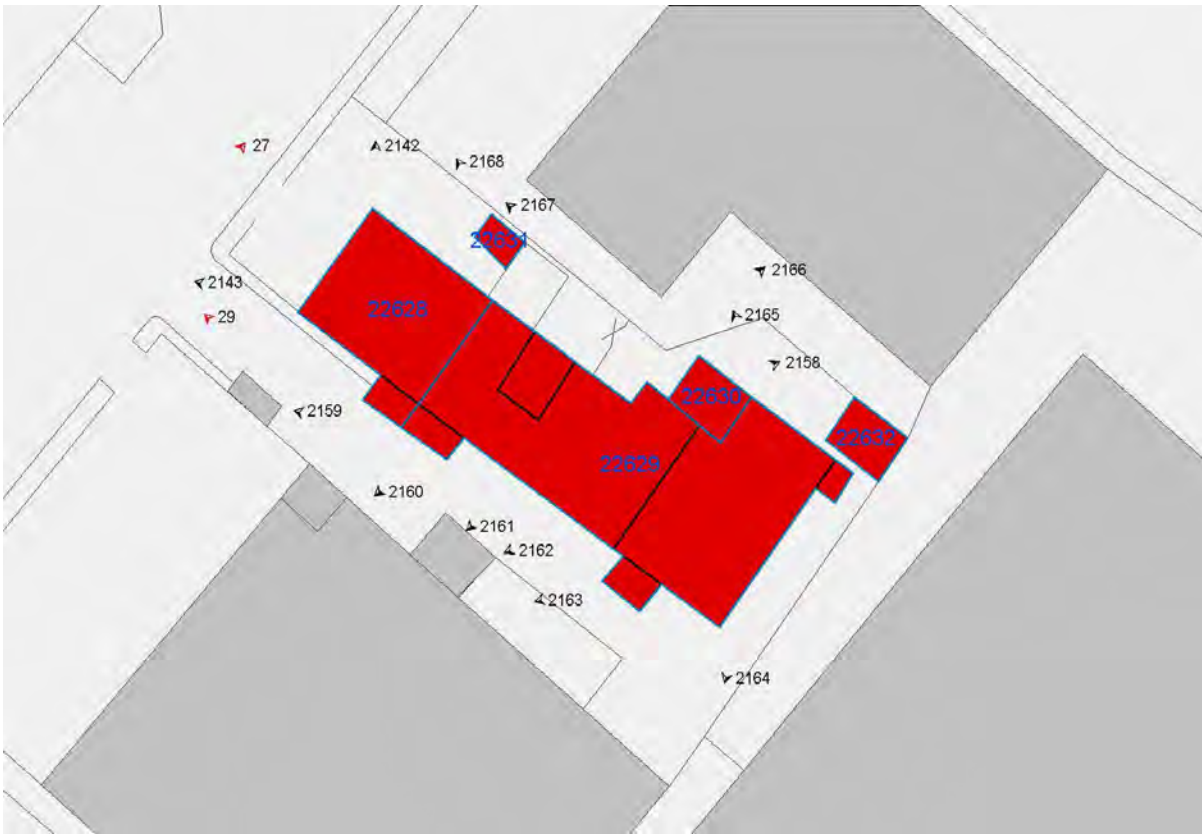
Rilievo urbano

Informazioni generali

Edifici appartenenti alla scheda: 22629,22630,22628,22632,22631

Presenza giardino: no

Pavimentazione pertinenza: terra battuta



Planimetria con numerazione degli edifici e dei punti di vista

FOTO N° 2143 (EDIFICIO 22628)



FOTO N° 2142 (EDIFICIO 22628)



FOTO N° 2159 (EDIFICIO 22629)



FOTO N° 2160 (EDIFICIO 22629)



FOTO N° 2161 (EDIFICIO 22629)



FOTO N° 2162 (EDIFICIO 22629)



FOTO N° 2163 (EDIFICIO 22629)



FOTO N° 2164 (EDIFICIO 22629)



FOTO N° 2165 (EDIFICIO 22629)



FOTO N° 2166 (EDIFICIO 22629)



FOTO N° 2167 (EDIFICIO 22629)



FOTO N° 2168 (EDIFICIO 22629)



FOTO N° 2158 (EDIFICIO 22630)



Descrizione morfologica e tipologica

Edificio n. 22629

Tipologia: casa rurale

N. alloggi: 6

Caratteristiche architettoniche	Elementi incongrui	Paramento esterno
Presenza sottotetto: si	Infissi inadeguati: alluminio	Paramento prevalente: intonaco
Presenza seminterrato: no	Dispositivi di oscuramento inadeguati: persiane in alluminio	Colore intonaco: rosa
Tipo di copertura: a capanna	Materiali di gronda inadeguati: travetti di cemento e tavelle	Presenza basamento in pietra: no
Stato della copertura: buono		

Elementi di pregio: no

Presenza di superfetazioni: si

Tettino realizzato con travi e travetti in legno, cemento e copertura in coppi, posto sopra la porta d'ingresso dell'alloggio situato al numero civico 126; terrazzo a sbalzo realizzato in cemento situato sul prospetto frontale dell'edificio.

Edificio n. 22630

Tipologia:

N. alloggi:

edificio precario

Edificio n. 22628

Tipologia: altro

N. alloggi: 0

Caratteristiche architettoniche	Elementi incongrui	Paramento esterno
Presenza sottotetto: no	Infissi inadeguati: assenti	Paramento prevalente: intonaco
Presenza seminterrato: no	Dispositivi di oscuramento inadeguati: assenti	Colore intonaco: bianco
Tipo di copertura: piana	Materiali di gronda inadeguati: cemento	Presenza basamento in pietra: no
Stato della copertura: buono		

Elementi di pregio: no

Presenza di superfetazioni: si

Tettoia posta sul prospetto laterale destro dell'edificio e realizzata con bracci in ferro e copertura in PVC verde.

Edificio n. 22632

Tipologia:

N. alloggi:

edificio precario

Edificio n. 22631

Tipologia:

N. alloggi:
edificio precario

Caratteristiche dimensionali ed usi

U.V. N°	H (m)	Superficie (m ²)	Volume (m ³)	Piani	Piani interr.	Uso prev.	Uso piano terra
5124	0	12.91	0.00	0.0	0	Tettoia	
5128	0	203.60	0.00	2.5	0	Residenza	Industria e artigianato
5408	0	6.39	0.00	0.0	0	Tettoia	
11610	0	233.74	0.00	2.0	0	Residenza	Residenza
11611	0	12.62	0.00	0.0	0	Tettoia	
11612	0	27.78	0.00	2.5	0	Residenza	Residenza
Totale:		497.04	0.00				

U.V. N°	H (m)	Superficie (m ²)	Volume (m ³)	Piani	Piani interr.	Uso prev.	Uso piano terra
347	0	29.40	0.00	0.0	0	Baracca	
Totale:		526.45	0.00				

U.V. N°	H (m)	Superficie (m ²)	Volume (m ³)	Piani	Piani interr.	Uso prev.	Uso piano terra
4218	0	155.41	0.00	2.0	0	Industria e artigianato	Industria e artigianato
11613	0	11.50	0.00	0.0	0		
Totale:		693.36	0.00				

U.V. N°	H (m)	Superficie (m ²)	Volume (m ³)	Piani	Piani interr.	Uso prev.	Uso piano terra
357	0	27.93	0.00	0.0	0	Baracca	
Totale:		721.29	0.00				

U.V. N°	H (m)	Superficie (m ²)	Volume (m ³)	Piani	Piani interr.	Uso prev.	Uso piano terra
4219	0	10.65	0.00	0.0	0	Tettoia	
Totale:		731.94	0.00				

Giudizio di valore

Edificio	Integrità fisica	Valore dell'edificio
22629	con alcune manomissioni (con modifiche alle finiture e con corpi aggiunti)	Scarso

Edificio	Integrità fisica	Valore dell'edificio
22630		

Edificio	Integrità fisica	Valore dell'edificio
22628	perfettamente conservato	Scarso

Edificio	Integrità fisica	Valore dell'edificio
22632		

Edificio	Integrità fisica	Valore dell'edificio
22631		

zone residenziali	elementi del suolo	altre indicazioni
edifici complessi ed aggregazioni di edifici mono	parcheggio pubblico	edifici dismessi
schiere singole e aggregate	verde pubblico attrezzato	edificio di interesse storico architettonico
ville e vilini	verde pubblico sportivo	sovrapposizione di funzioni
palazzine	parchi e giardini privati di pregio	percorsi pedonali e sentieri
case in linea	oro	accessi pedonali
case rurali	aree pavimentate	accessi carrabili
	aree semipermeabili e permeabili	numero di piani
	depositi a cielo aperto	cantieri
annessi	elementi vegetazionali	degrado ambientale e architettonico
annessi in muratura	alberature isolate o raggruppate a filari	restrizioni leggere
tetti	boschi e/o macchie	restrizioni in muratura
baracche		muri di pregio
zone non residenziali	acque	tabernacoli o similari
industrie ed artigianati	corsi d'acqua e laghi	
attrezzature commerciali	opere idrauliche	
servizi		
complessi direzionali	colture	
attrezzature ricreative	tipo di coltura	
distributori di carburanti		
edifici per attività agricole		



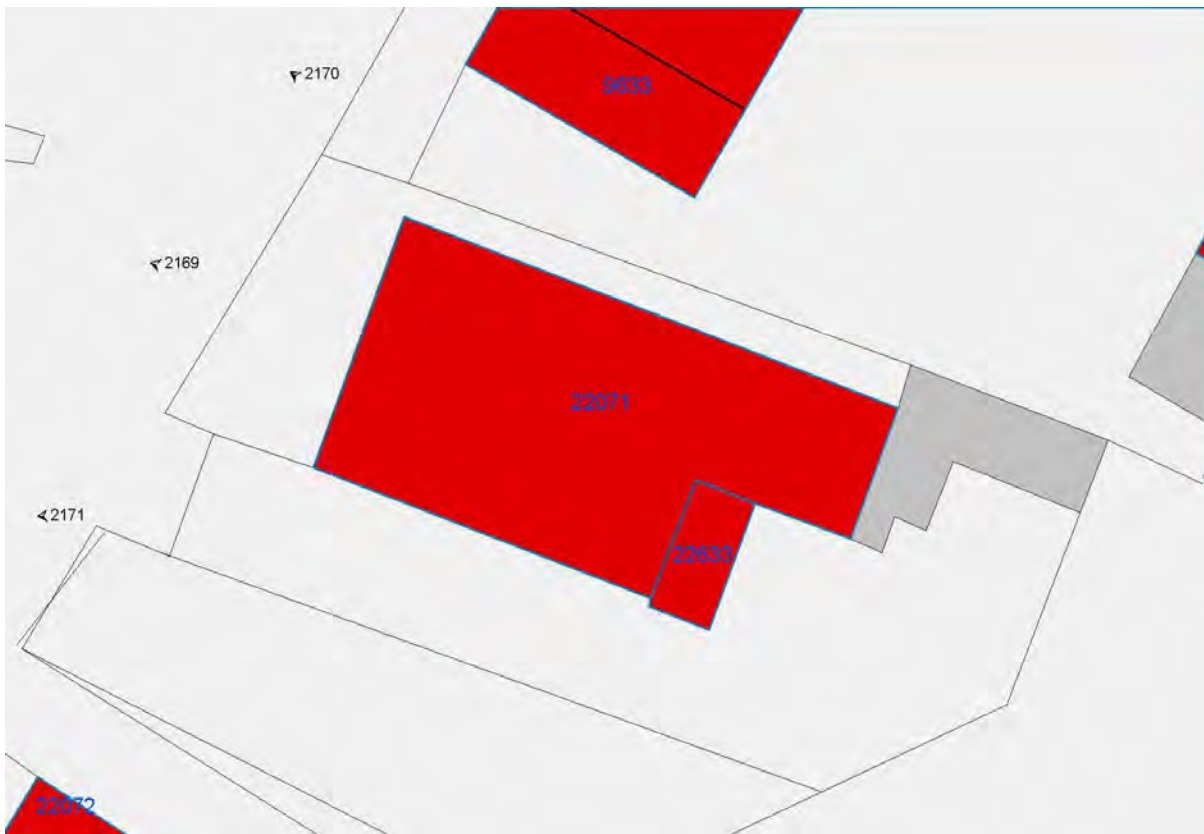
Rilievo urbano

Informazioni generali

Edifici appartenenti alla scheda: 22071,22633

Presenza giardino: si

Pavimentazione pertinenza: cemento



Planimetria con numerazione degli edifici e dei punti di vista

FOTO N° 2169 (EDIFICIO 22071)



FOTO N° 2170 (EDIFICIO 22071)



FOTO N° 2171 (EDIFICIO 22071)



Descrizione morfologica e tipologica

Edificio n. 22071

Tipologia: villa o villino

N. alloggi: 2

Caratteristiche architettoniche	Elementi incongrui	Paramento esterno
Presenza sottotetto: no	Infissi inadeguati: assenti	Paramento prevalente: intonaco
Presenza seminterrato: no	Dispositivi di oscuramento inadeguati: assenti	Colore intonaco: bianco
Tipo di copertura: a padiglione	Materiali di gronda inadeguati: travetti di cemento e tavelle	Presenza basamento in pietra: si
Stato della copertura: buono		

Elementi di pregio: no

Presenza di superfetazioni: si

Terrazzi a sbalzo realizzati in cemento e situati sul prospetto frontale dell'edificio.

Edificio n. 22633

Tipologia:

N. alloggi:

edificio precario

Caratteristiche dimensionali ed usi

U.V. N°	H (m)	Superficie (m ²)	Volume (m ³)	Piani	Piani interr.	Uso prev.	Uso piano terra
4896	0	241.14	0.00	2.0	0	Residenza	Residenza
Totale:		241.14	0.00				

U.V. N°	H (m)	Superficie (m ²)	Volume (m ³)	Piani	Piani interr.	Uso prev.	Uso piano terra
4910	0	17.55	0.00	0.0	0	Tettoia	
Totale:		258.68	0.00				

Giudizio di valore

Edificio	Integrità fisica	Valore dell'edificio
22071	con alcune manomissioni (con modifiche alle finiture e con corpi aggiunti)	Medio

Edificio	Integrità fisica	Valore dell'edificio
22633		

Comune di Montemurlo

Rilievo degli altri edifici di antico impianto

Scheda n°224

Utoe: 3

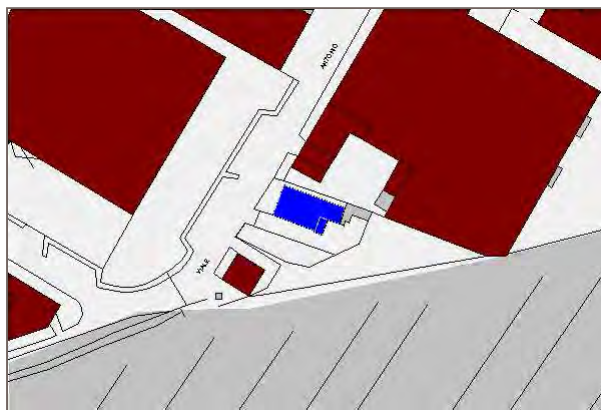
Descrizione:

Indirizzo: **VIA LABRIOLA 251,253,255** Toponimo:

Data del rilievo: **30/4/2008**

Area totale: **258.68 m²**

Volume totale: **n.d.**



zone residenziali	elementi del suolo	altre indicazioni
edifici complessi ed aggregazioni di edifici mono	parcheggio pubblico	edifici dismessi
schiere singole e aggregate	verde pubblico attrezzato	edificio di interesse storico architettonico
ville e vilini	verde pubblico sportivo	sovrapposizione di funzioni
palazzine	parchi e giardini privati di pregio	percorsi pedonali e sentieri
case in linea	oro	accessi pedonali
case rurali	aree pavimentate	accessi carrabili
	aree semipermeabili e permeabili	numero di piani
	depositi a cielo aperto	cantieri
annessi		degrado ambientale e architettonico
annessi in muratura	elementi vegetazionali	recinzioni leggere
tetti	alberature isolate o raggruppate a filari	recinzioni in muratura
baracche	boschi e/o macchie	muri di pregio
		tabernacoli o similari
zone non residenziali	acque	
industrie ed artigianati	corsi d'acqua e laghi	
attrezzature commerciali	opere idrauliche	
servizi		
complessi direzionali	colture	
attrezzature ricreative	tipo di coltura	
distributori di carburanti		
edifici per attività agricole		



Rilievo urbano

Informazioni generali

Edifici appartenenti alla scheda: 22071,22633

Presenza giardino: si

Pavimentazione pertinenza: cemento



Planimetria con numerazione degli edifici e dei punti di vista

FOTO N° 2169 (EDIFICIO 22071)



FOTO N° 2170 (EDIFICIO 22071)



FOTO N° 2171 (EDIFICIO 22071)



Descrizione morfologica e tipologica

Edificio n. 22071

Tipologia: villa o villino

N. alloggi: 2

Caratteristiche architettoniche	Elementi incongrui	Paramento esterno
Presenza sottotetto: no	Infissi inadeguati: assenti	Paramento prevalente: intonaco
Presenza seminterrato: no	Dispositivi di oscuramento inadeguati: assenti	Colore intonaco: bianco
Tipo di copertura: a padiglione	Materiali di gronda inadeguati: travetti di cemento e tavelle	Presenza basamento in pietra: si
Stato della copertura: buono		

Elementi di pregio: no

Presenza di superfetazioni: si

Terrazzi a sbalzo realizzati in cemento e situati sul prospetto frontale dell'edificio.

Edificio n. 22633

Tipologia:

N. alloggi:

edificio precario

Caratteristiche dimensionali ed usi

U.V. N°	H (m)	Superficie (m ²)	Volume (m ³)	Piani	Piani interr.	Uso prev.	Uso piano terra
4896	0	241.14	0.00	2.0	0	Residenza	Residenza
Totale:		241.14	0.00				

U.V. N°	H (m)	Superficie (m ²)	Volume (m ³)	Piani	Piani interr.	Uso prev.	Uso piano terra
4910	0	17.55	0.00	0.0	0	Tettoia	
Totale:		258.68	0.00				

Giudizio di valore

Edificio	Integrità fisica	Valore dell'edificio
22071	con alcune manomissioni (con modifiche alle finiture e con corpi aggiunti)	Medio

Edificio	Integrità fisica	Valore dell'edificio
22633		

Comune di Montemurlo

Rilievo degli altri edifici di antico impianto

Scheda n°225

Utoe: 3

Descrizione:

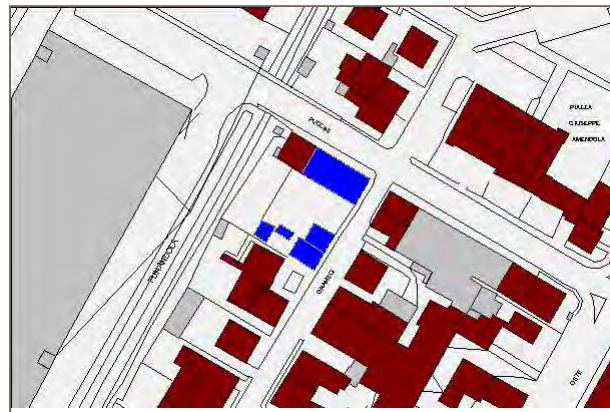
Indirizzo: **VIA A.GRAMSCI 89,91,93,95,97**

VIA G.PUCCINI 21,23,25,27 Toponimo:

Data del rilievo: **30/4/2008**

Area totale: **444.29 m²**

Volume totale: **2889.23 m³ (stima)**



zone residenziali	elementi del suolo	altre indicazioni
edifici complessi ed aggregazioni di edifici mono	parcheggio pubblico	edifici dismessi
schiere singole e aggregate	verde pubblico attrezzato	edificio di interesse storico architettonico
ville e vilini	verde pubblico sportivo	sovrapposizione di funzioni
palazzine	parchi e giardini privati di pregio	percorsi pedonali e sentieri
case in linea	oro	accessi pedonali
case rurali	aree pavimentate	accessi carrabili
	aree semipermeabili e permeabili	numero di piani
	depositi a cielo aperto	cantieri
annessi		degrado ambientale e architettonico
annessi in muratura	elementi vegetazionali	restrizioni leggere
tetti	alberature isolate o raggruppate a filari	restrizioni in muratura
baracche	boschi e/o macchie	muri di pregio
		tabernacoli o similari
zone non residenziali	acque	
industrie ed artigianato	corsi d'acqua e laghi	
attrezzature commerciali	opere idrauliche	
servizi		
complessi direzionali	culture	
attrezzature ricreative	tipo di coltura	
distributori di carburanti		
edifici per attività agricole		



Rilievo urbano

Informazioni generali

Edifici appartenenti alla scheda: 9842,22634,22635,9869

Presenza giardino: si

Pavimentazione pertinenza: porfido



Planimetria con numerazione degli edifici e dei punti di vista

FOTO N° 2172 (EDIFICIO 9842)



FOTO N° 2174 (EDIFICIO 9842)



FOTO N° 2175 (EDIFICIO 9869)



FOTO N° 2176 (EDIFICIO 9869)



FOTO N° 2177 (EDIFICIO 9869)



FOTO N° 2178 (EDIFICIO 9869)



Descrizione morfologica e tipologica

Edificio n. 9842

Tipologia: casa rurale

N. alloggi: 3

Caratteristiche architettoniche	Elementi incongrui	Paramento esterno
Presenza sottotetto: si	Infissi inadeguati: assenti	Paramento prevalente: intonaco
Presenza seminterrato: no	Dispositivi di oscuramento inadeguati: assenti	Colore intonaco: grigio
Tipo di copertura: a capanna	Materiali di gronda inadeguati: cemento	Presenza basamento in pietra: no
Stato della copertura: buono		

Elementi di pregio: no

Presenza di superfetazioni: si

Sopra le porte d'ingresso degli alloggi sono stati realizzati tettini con travi e travetti in legno, cemento e copertura in coppi; terrazzo a sbalzo realizzato in cemento situato sul prospetto tergale dell'edificio.

Edificio n. 22634

Tipologia:

N. alloggi:

edificio precario

Edificio n. 22635

Tipologia:

N. alloggi:

edificio precario

Edificio n. 9869

Tipologia: villa o villino

N. alloggi: 2

Caratteristiche architettoniche	Elementi incongrui	Paramento esterno
Presenza sottotetto: no	Infissi inadeguati: assenti	Paramento prevalente: intonaco
Presenza seminterrato: no	Dispositivi di oscuramento inadeguati: assenti	Colore intonaco: giallo
Tipo di copertura: a padiglione	Materiali di gronda inadeguati: cemento	Presenza basamento in pietra: si
Stato della copertura: buono		

Elementi di pregio: no

Presenza di superfetazioni: si

Caratteristiche dimensionali ed usi

U.V. N°	H (m)	Superficie (m ²)	Volume (m ³)	Piani	Piani interr.	Usi prev.	Usi piano terra

4937	0	250.14	0.00	2.5	0	Residenza	Residenza
Totale:		250.14	0.00				

U.V. N°	H (m)	Superficie (m ²)	Volume (m ³)	Piani	Piani interr.	Uso prev.	Uso piano terra
4948	0	31.92	0.00	1.0	0	Garage	Garage
Totale:		282.06	0.00				

U.V. N°	H (m)	Superficie (m ²)	Volume (m ³)	Piani	Piani interr.	Uso prev.	Uso piano terra
4951	0	18.66	0.00	1.0	0	Garage	Garage
Totale:		300.72	0.00				

U.V. N°	H (m)	Superficie (m ²)	Volume (m ³)	Piani	Piani interr.	Uso prev.	Uso piano terra
4950	0	63.80	0.00	2.0	0	Residenza	Residenza
5848	0	79.77	0.00	2.0	0	Residenza	Residenza
Totale:		444.29	0.00				

Giudizio di valore

Edificio	Integrità fisica	Valore dell'edificio
9842	mediamente conservato (occorrente di manutenzione ordinaria e straordinaria)	Medio

Edificio	Integrità fisica	Valore dell'edificio
22634		

Edificio	Integrità fisica	Valore dell'edificio
22635		

Edificio	Integrità fisica	Valore dell'edificio
9869	mediamente conservato (occorrente di manutenzione ordinaria e straordinaria)	Medio

Comune di Montemurlo

Rilievo degli altri edifici di antico impianto

Scheda n°226

Utoe: 2

Descrizione:

Indirizzo: **VIA BAGNOLO**

23,23/C,25,27,29,31,33,35,37,39,41 Toponimo:

Data del rilievo: **2/5/2008**

Area totale: **767.30 m²**

Volume totale: **n.d.**



FOTO N° 2257 (EDIFICIO 6439)



FOTO N° 2234 (EDIFICIO 22649)



FOTO N° 2235 (EDIFICIO 22649)



FOTO N° 2236 (EDIFICIO 22650)



FOTO N° 2237 (EDIFICIO 22650)



FOTO N° 2256 (EDIFICIO 22650)



FOTO N° 2226 (EDIFICIO 22650)



FOTO N° 2228 (EDIFICIO 22650)



FOTO N° 2229 (EDIFICIO 22650)



FOTO N° 2238 (EDIFICIO 22651)



FOTO N° 2239 (EDIFICIO 22651)



FOTO N° 2240 (EDIFICIO 22651)



FOTO N° 2241 (EDIFICIO 22652)



FOTO N° 2242 (EDIFICIO 22652)



Descrizione morfologica e tipologica

Edificio n. 22649

Tipologia: casa rurale

N. alloggi: 0

Caratteristiche architettoniche	Elementi incongrui	Paramento esterno
Presenza sottotetto: no	Infissi inadeguati: assenti	Paramento prevalente: rivestimento lapideo
Presenza seminterrato: no	Dispositivi di oscuramento inadeguati: assenti	Colore intonaco:
Tipo di copertura: a capanna	Materiali di gronda inadeguati: assenti	Presenza basamento in pietra:
Stato della copertura: buono		

Elementi di pregio: no

Presenza di superfetazioni: no

Edificio n. 6439

Tipologia: a corte

N. alloggi: 8

Caratteristiche architettoniche	Elementi incongrui	Paramento esterno
Presenza sottotetto: si	Infissi inadeguati: assenti	Paramento prevalente: intonaco
Presenza seminterrato: no	Dispositivi di oscuramento inadeguati: persiane in alluminio	Colore intonaco: giallo
Tipo di copertura: a padiglione	Materiali di gronda inadeguati: travetti di cemento e tavelle	Presenza basamento in pietra: no
Stato della copertura: buono		

Elementi di pregio: si

Presenza di superfetazioni: no

Edificio n. 22651

Tipologia: schiera

N. alloggi: 3

Caratteristiche architettoniche	Elementi incongrui	Paramento esterno
Presenza sottotetto: no	Infissi inadeguati: assenti	Paramento prevalente: intonaco
Presenza seminterrato: no	Dispositivi di oscuramento inadeguati: persiane in alluminio	Colore intonaco: giallo
Tipo di copertura: a capanna	Materiali di gronda inadeguati: travetti di cemento e tavelle	Presenza basamento in pietra: no
Stato della copertura: buono		

Elementi di pregio: no

Presenza di superfetazioni: no

Edificio n. 22652

Tipologia: altro
N. alloggi: 0

Caratteristiche architettoniche	Elementi incongrui	Paramento esterno
Presenza sottotetto: no	Infissi inadeguati: ferro	Paramento prevalente: intonaco
Presenza seminterrato: no	Dispositivi di oscuramento inadeguati: assenti	Colore intonaco: bianco
Tipo di copertura: a falde	Materiali di gronda inadeguati: cemento	Presenza basamento in pietra: no
Stato della copertura: discreto		

Elementi di pregio: no

Presenza di superfetazioni: no

Edificio n. 22650

Tipologia: schiera
N. alloggi: 2

Caratteristiche architettoniche	Elementi incongrui	Paramento esterno
Presenza sottotetto: no	Infissi inadeguati: assenti	Paramento prevalente: intonaco
Presenza seminterrato: no	Dispositivi di oscuramento inadeguati: persiane in alluminio	Colore intonaco: bianco
Tipo di copertura: a capanna	Materiali di gronda inadeguati: travetti di cemento e tavelle	Presenza basamento in pietra: no
Stato della copertura: discreto		

Elementi di pregio: no

Presenza di superfetazioni: no

Caratteristiche dimensionali ed usi

U.V. N°	H (m)	Superficie (m ²)	Volume (m ³)	Piani	Piani interr.	Uso prev.	Uso piano terra
2850	0	24.88	0.00	1.0	0	Annesso	
2856	0	38.90	0.00	1.0	0	Annesso	Annesso
2863	0	16.90	0.00	0.0	0	Tettoia	
Totale:		80.68	0.00				

U.V. N°	H (m)	Superficie (m ²)	Volume (m ³)	Piani	Piani interr.	Uso prev.	Uso piano terra
2773	0	46.24	0.00	2.0	0	Residenza	Residenza
6809	0	141.53	0.00	2.0	0	Residenza	Residenza
Totale:		268.45	0.00				

U.V. N°	H (m)	Superficie (m ²)	Volume (m ³)	Piani	Piani interr.	Uso prev.	Uso piano terra
6812	0	80.43	0.00	2.0	0	Residenza	Residenza
6813	0	55.93	0.00	2.0	0	Residenza	Residenza
6814	0	53.67	0.00	2.0	0	Residenza	Residenza
Totale:		458.49	0.00				

U.V. N°	H (m)	Superficie (m ²)	Volume (m ³)	Piani	Piani interr.	Uso prev.	Uso piano terra

2790	0	59.49	0.00	1.0	0	Annesso	Annesso
2804	0	36.87	0.00	0.0	0	Baracca	
Totale:		554.85	0.00				

U.V. N°	H (m)	Superficie (m ²)	Volume (m ³)	Piani	Piani interr.	Uso prev.	Uso piano terra
6810	0	168.32	0.00	3.5	0	Residenza	Residenza
6811	0	44.14	0.00	3.0	0	Residenza	Residenza
Totale:		767.30	0.00				

Giudizio di valore

Edificio	Integrità fisica	Valore dell'edificio
22649	perfettamente conservato	Medio

Edificio	Integrità fisica	Valore dell'edificio
6439	con alcune manomissioni (con modifiche alle finiture e con corpi aggiunti)	Discreto

Edificio	Integrità fisica	Valore dell'edificio
22651	con alcune manomissioni (con modifiche alle finiture e con corpi aggiunti)	Medio

Edificio	Integrità fisica	Valore dell'edificio
22652	perfettamente conservato	Scarso

Edificio	Integrità fisica	Valore dell'edificio
22650	con alcune manomissioni (con modifiche alle finiture e con corpi aggiunti)	Discreto

Comune di Montemurlo

Rilievo degli altri edifici di antico impianto

Scheda n° 227

Utoe: 2

Descrizione:

Indirizzo: **VIA BAGNOLO**

1,3,5,7,9,11,13,15,17,19,21

VIA MONTALESE 163,165,167,169,171


VIA TIZIANO 19 Toponimo:

Data del rilievo: **2/5/2008**

Area totale: **886.27 m²**

Volume totale: **n.d.**





Rilievo urbano

Informazioni generali

Edifici appartenenti alla scheda: 6536,6524,22653,22654,21891

Presenza giardino: si

Pavimentazione pertinenza: cemento



Planimetria con numerazione degli edifici e dei punti di vista

FOTO N° 1466 (EDIFICIO 6524)



FOTO N° 2248 (EDIFICIO 6524)



FOTO N° 2249 (EDIFICIO 6524)



FOTO N° 2250 (EDIFICIO 6524)



FOTO N° 2255 (EDIFICIO 6524)



FOTO N° 1459 (EDIFICIO 6536)



FOTO N° 1467 (EDIFICIO 6536)



FOTO N° 2245 (EDIFICIO 6536)



FOTO N° 2246 (EDIFICIO 6536)



FOTO N° 2247 (EDIFICIO 6536)



FOTO N° 2252 (EDIFICIO 6536)



FOTO N° 2577 (EDIFICIO 21891)



FOTO N° 2578 (EDIFICIO 21891)



FOTO N° 2579 (EDIFICIO 21891)



FOTO N° 2243 (EDIFICIO 22653)



FOTO N° 2244 (EDIFICIO 22653)



FOTO N° 2253 (EDIFICIO 22653)



FOTO N° 2251 (EDIFICIO 22654)



Descrizione morfologica e tipologica

Edificio n. 6536

Tipologia: schiera rifusa

N. alloggi: 4

Caratteristiche architettoniche	Elementi incongrui	Paramento esterno
Presenza sottotetto: no	Infissi inadeguati: assenti	Paramento prevalente: intonaco
Presenza seminterrato: si	Dispositivi di oscuramento inadeguati: assenti	Colore intonaco: bianco
Tipo di copertura: a padiglione	Materiali di gronda inadeguati: cemento	Presenza basamento in pietra: no
Stato della copertura: buono		

Elementi di pregio: no

Presenza di superfetazioni: si

Scale esterne realizzate in cemento e situate sul prospetto frontale dell'edificio al numero civico 167 di via Montalese.

Edificio n. 6524

Tipologia: schiera rifusa

N. alloggi: 3

Caratteristiche architettoniche	Elementi incongrui	Paramento esterno
Presenza sottotetto: no	Infissi inadeguati: assenti	Paramento prevalente: intonaco
Presenza seminterrato: no	Dispositivi di oscuramento inadeguati: assenti	Colore intonaco: bianco
Tipo di copertura: a capanna	Materiali di gronda inadeguati: cemento	Presenza basamento in pietra: no
Stato della copertura: buono		

Elementi di pregio: no

Presenza di superfetazioni: si

Terrazzo a sbalzo realizzato in cemento e situato sul prospetto frontale dell'edificio posto al numero civico 13; tettoia in ferro e PVC posta sopra la porta d'ingresso dell'annesso.

Edificio n. 22653

Tipologia: palazzina

N. alloggi: 2

Caratteristiche architettoniche	Elementi incongrui	Paramento esterno
Presenza sottotetto: si	Infissi inadeguati: alluminio	Paramento prevalente: intonaco
Presenza seminterrato: no	Dispositivi di oscuramento inadeguati: avvolgibili	Colore intonaco: bianco
Tipo di copertura: piana	Materiali di gronda inadeguati: cemento	Presenza basamento in pietra: no
Stato della copertura: buono		

Elementi di pregio: no

Presenza di superfetazioni: si

Edificio n. 22654

Tipologia: altro
N. alloggi: 0

Caratteristiche architettoniche	Elementi incongrui	Paramento esterno
Presenza sottotetto: no	Infissi inadeguati: assenti	Paramento prevalente: intonaco
Presenza seminterrato: no	Dispositivi di oscuramento inadeguati: assenti	Colore intonaco: giallo
Tipo di copertura: a falde	Materiali di gronda inadeguati: cemento	Presenza basamento in pietra: no
Stato della copertura: buono		

Elementi di pregio: no

Presenza di superfetazioni: si
Tettoia in PVC posta sul lato destro dell'annesso.

Edificio n. 21891

Tipologia: villa o villino
N. alloggi: 2

Caratteristiche architettoniche	Elementi incongrui	Paramento esterno
Presenza sottotetto: si	Infissi inadeguati: assenti	Paramento prevalente: intonaco
Presenza seminterrato: no	Dispositivi di oscuramento inadeguati: avvolgibili	Colore intonaco: grigio
Tipo di copertura: a padiglione	Materiali di gronda inadeguati: cemento	Presenza basamento in pietra: no
Stato della copertura: buono		

Elementi di pregio: no

Presenza di superfetazioni: si
Sulla facciata prospiciente sul retro è presente un terrazzo, il quale in piccola parte è chiuso con veranda.

Caratteristiche dimensionali ed usi

U.V. N°	H (m)	Superficie (m ²)	Volume (m ³)	Piani	Piani interr.	Uso prev.	Uso piano terra
2844	0	18.29	0.00	0.0	0	Tettoia	
2848	0	167.98	0.00	1.0	0	Industria e artigianato	Industria e artigianato
2879	0	28.06	0.00	1.0	0	Residenza	Residenza
6684	0	123.05	0.00	2.5	0	Residenza	Residenza
6685	0	19.94	0.00	2.0	0	Residenza	Residenza
6686	0	12.44	0.00	2.0	0	Residenza	Residenza
Totale:		369.76	0.00				

U.V. N°	H (m)	Superficie (m ²)	Volume (m ³)	Piani	Piani interr.	Uso prev.	Uso piano terra
2853	0	52.82	0.00	1.0	0	Annesso	Annesso
6687	0	21.68	0.00	3.0	0	Residenza	Garage
6688	0	18.16	0.00	3.0	0	Residenza	Residenza
6806	0	41.18	0.00	2.0	0	Residenza	Residenza
6807	0	57.87	0.00	3.0	0	Residenza	Residenza
6808	0	80.70	0.00	2.0	0	Residenza	Residenza
11615	0	4.17	0.00	0.0	0	Tettoia	

Totale:		646.34	0.00
---------	--	--------	------

U.V. N°	H (m)	Superficie (m ²)	Volume (m ³)	Piani	Piani interr.	Uso prev.	Uso piano terra
2823	0	96.85	0.00	3.5	0	Residenza	Garage
Totale:		743.19	0.00				

U.V. N°	H (m)	Superficie (m ²)	Volume (m ³)	Piani	Piani interr.	Uso prev.	Uso piano terra
2835	0	5.08	0.00	1.0	0	Annesso	Annesso
11616	0	3.17	0.00	0.0	0	Tettoia	
Totale:		751.43	0.00				

U.V. N°	H (m)	Superficie (m ²)	Volume (m ³)	Piani	Piani interr.	Uso prev.	Uso piano terra
2887	0	134.84	0.00	2.0	1	Residenza	
Totale:		886.27	0.00				

Giudizio di valore

Edificio	Integrità fisica	Valore dell'edificio
6536	con alcune manomissioni (con modifiche alle finiture e con corpi aggiunti)	Scarso

Edificio	Integrità fisica	Valore dell'edificio
6524	con alcune manomissioni (con modifiche alle finiture e con corpi aggiunti)	Medio

Edificio	Integrità fisica	Valore dell'edificio
22653	completamente manomesso	Scarso

Edificio	Integrità fisica	Valore dell'edificio
22654	perfettamente conservato	Scarso

Edificio	Integrità fisica	Valore dell'edificio
21891	perfettamente conservato	Scarso

Comune di Montemurlo

Rilievo degli altri edifici di antico impianto

Scheda n° 228

Utoe: 2

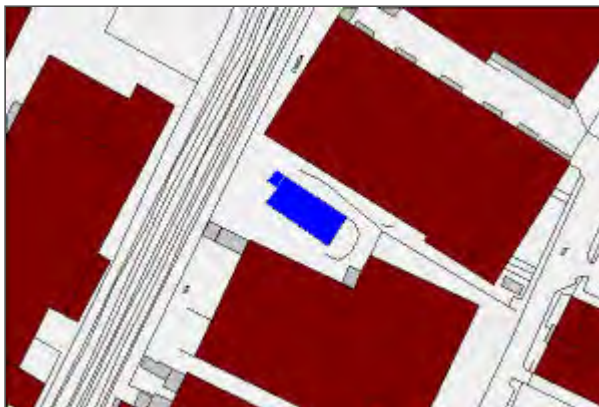
Descrizione:

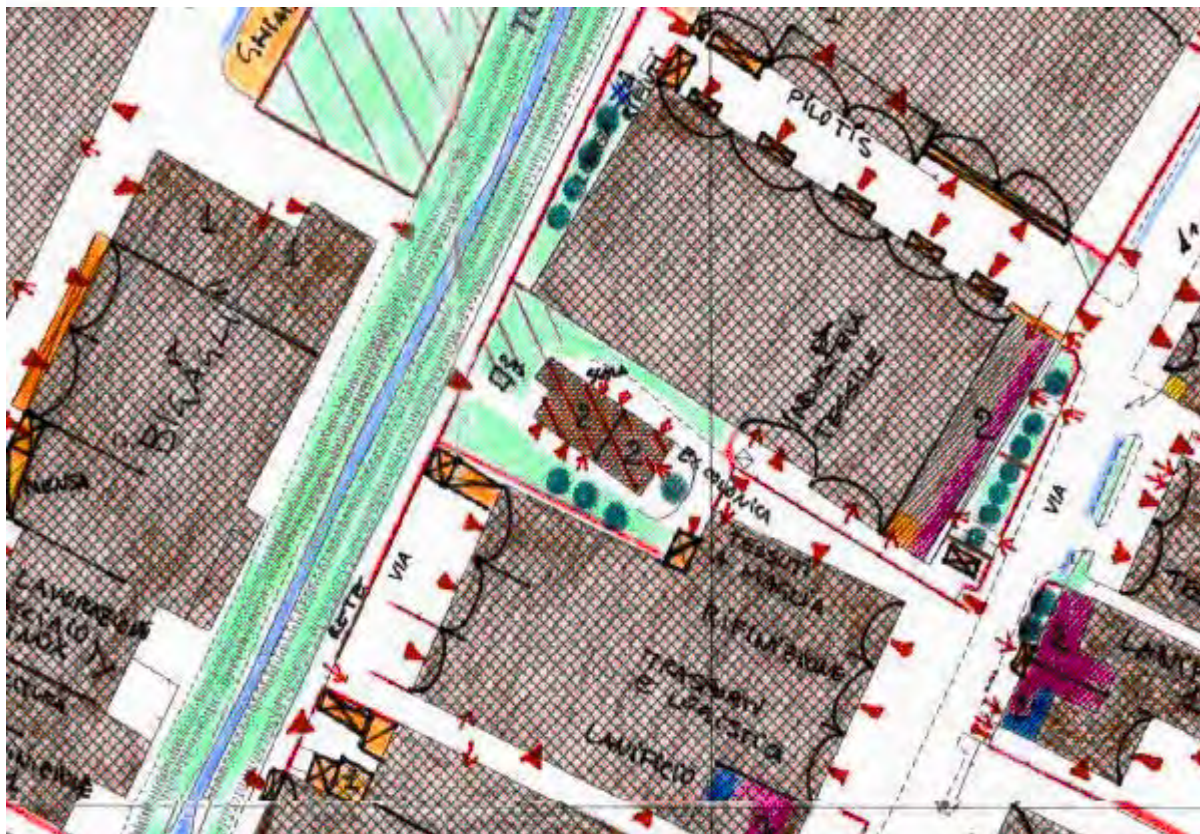

Indirizzo: **VIA G.DI VITTORIO 84** Toponimo:

Data del rilievo: **12/5/2008**

Area totale: **363.26 m²**

Volume totale: **2179.55 m³ (stima)**





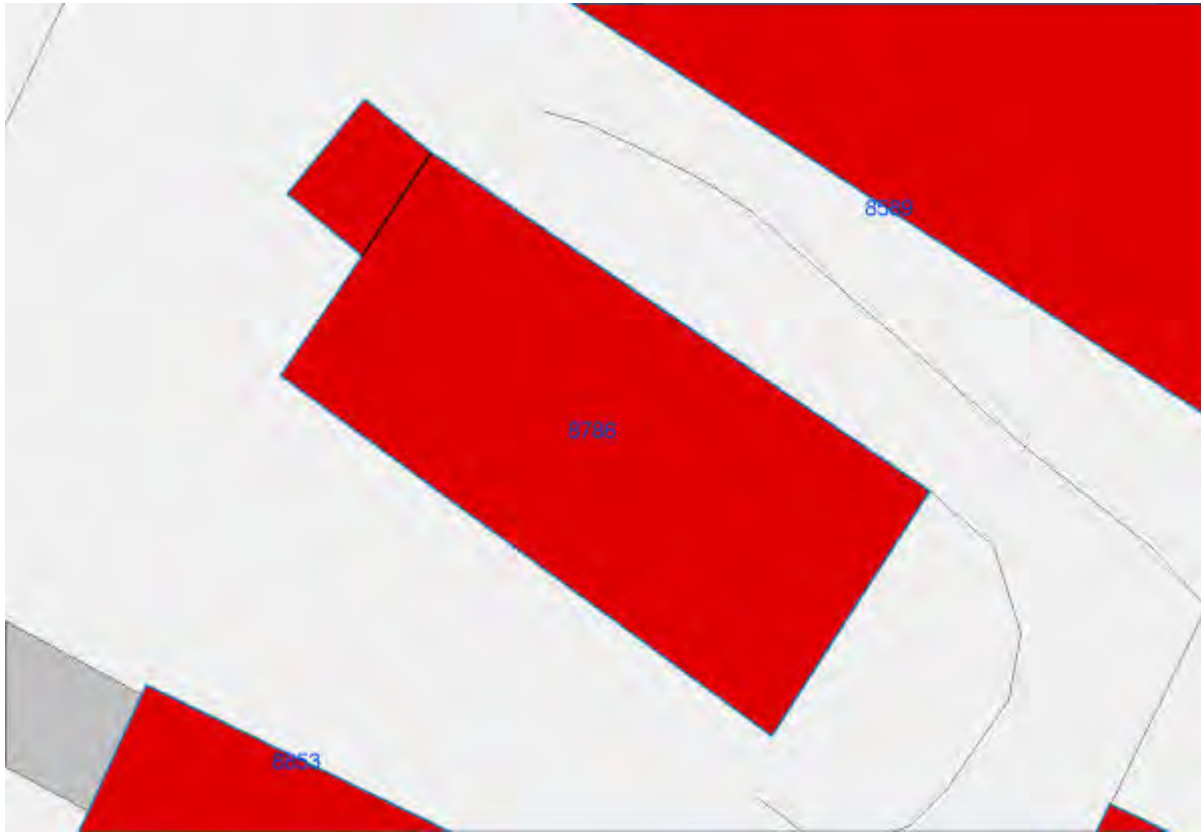
Rilievo urbano

Informazioni generali

Edifici appartenenti alla scheda: 8786

Presenza giardino:

Pavimentazione pertinenza: terra battuta



Planimetria con numerazione degli edifici e dei punti di vista

FOTO N° 2262 (EDIFICIO 8786)



Descrizione morfologica e tipologica

Edificio n. 8786

Tipologia: casa rurale

N. alloggi:

Caratteristiche architettoniche	Elementi incongrui	Paramento esterno
Presenza sottotetto: no	Infissi inadeguati: alluminio	Paramento prevalente: intonaco
Presenza seminterrato: no	Dispositivi di oscuramento inadeguati: assenti	Colore intonaco: grigio
Tipo di copertura: piana	Materiali di gronda inadeguati: cemento	Presenza basamento in pietra:
Stato della copertura: buono		

Elementi di pregio: no

Presenza di superfetazioni: si

Scala esterna necessaria al raggiungimento del piano superiore posta sulla facciata laterale destra.

Caratteristiche dimensionali ed usi

U.V. N°	H (m)	Superficie (m ²)	Volume (m ³)	Piani	Piani interr.	Uso prev.	Uso piano terra
592	0	340.65	0.00	2.0	0	Residenza	
6350	0	22.61	0.00	2.0	0	Residenza	
Totale:		363.26	0.00				

Giudizio di valore

Edificio	Integrità fisica	Valore dell'edificio
8786	completamente manomesso	Scarso

Comune di Montemurlo

Rilievo degli altri edifici di antico impianto

Scheda n° 229

Utoe: 3

Descrizione:

Indirizzo: **VIA GARIGLIANO 37,39,41**

VIA OSTE 42,44,46,48,50/A,52,54,56

Toponimo:

Data del rilievo: **12/5/2008**

Area totale: **403.93 m²**

Volume totale: **2423.59 m³ (stima)**



zone residenziali	elementi del suolo	altre indicazioni
edifici complessi ed aggregazioni di edifici storici	P parcheggi pubblici	edifici dismessi
schiere singole e aggregate	verde pubblico attrezzato	edifici di interesse storico architettonico
vile e vilini	verde pubblico sportivo	sovrapposizione di funzioni
palazzine	parchi e giardini privati di pregio	percorsi pedonali e sentieri
case in linea	orti	accessi pedonali
case rurali	aree pavimentate	accessi carrabili
	aree semipermeabili e permeabili	numero di piani
	depositi a cielo aperto	cantieri
annessi		degrado ambientale e architettonico
annessi in muratura	elementi vegetazionali	recinzioni leggere
tettoie	alberature isolate o raggruppate a filari	recinzioni in muratura
baracche	boschi a/o macchie	muri di pregio
		tabernacoli o similari
zone non residenziali	acque	
industria ed artigianato	corsi d'acqua e laghi	
attrezzature commerciali	opere idrauliche	
servizi		
complessi direzionali	culture	
attrezzature ricettive	tipo di coltura	
distributori di carburante		
edifici per attività agricola		



Rilievo urbano

Informazioni generali

Edifici appartenenti alla scheda: 10029,22655

Presenza giardino: no

Pavimentazione pertinenza: in asfalto



Planimetria con numerazione degli edifici e dei punti di vista

FOTO N° 2258 (EDIFICIO 10029)



FOTO N° 2259 (EDIFICIO 10029)



FOTO N° 2260 (EDIFICIO 10029)



FOTO N° 2261 (EDIFICIO 10029)



FOTO N° 2263 (EDIFICIO 22655)



FOTO N° 2264 (EDIFICIO 22655)



FOTO N° 2265 (EDIFICIO 22655)



FOTO N° 2266 (EDIFICIO 22655)



Descrizione morfologica e tipologica

Edificio n. 10029

Tipologia: schiera rifusa

N. alloggi: 2

Caratteristiche architettoniche	Elementi incongrui	Paramento esterno
Presenza sottotetto: no	Infissi inadeguati: assenti	Paramento prevalente: intonaco
Presenza seminterrato: no	Dispositivi di oscuramento inadeguati: avvolgibili	Colore intonaco: giallo
Tipo di copertura: a falde	Materiali di gronda inadeguati: travetti di cemento e tavelle	Presenza basamento in pietra: no
Stato della copertura: buono		

Elementi di pregio: no

Presenza di superfetazioni: si

Scala esterna realizzata in cemento e situata al numero civico 39 di via Garigliano.

Edificio n. 22655

Tipologia: schiera rifusa

N. alloggi: 3

Caratteristiche architettoniche	Elementi incongrui	Paramento esterno
Presenza sottotetto: no	Infissi inadeguati: alluminio	Paramento prevalente: intonaco
Presenza seminterrato: no	Dispositivi di oscuramento inadeguati: persiane in alluminio	Colore intonaco: bianco
Tipo di copertura: a capanna	Materiali di gronda inadeguati: travetti di cemento e tavelle	Presenza basamento in pietra: no
Stato della copertura: discreto		

Elementi di pregio: no

Presenza di superfetazioni: si

Caratteristiche dimensionali ed usi

U.V. N°	H (m)	Superficie (m ²)	Volume (m ³)	Piani	Piani interr.	Uso prev.	Uso piano terra
5752	0	171.30	0.00	2.0	0	Residenza	Industria e artigianato,Residenza,Attrezzature commerciali
Totale:		171.30	0.00				

U.V. N°	H (m)	Superficie (m ²)	Volume (m ³)	Piani	Piani interr.	Uso prev.	Uso piano terra
5240	0	232.63	0.00	2.0	0	Residenza	Industria e artigianato,Residenza,Attrezzature commerciali
Totale:		403.93	0.00				

Giudizio di valore

Edificio	Integrità fisica	Valore dell'edificio
10029	con rilevanti manomissioni (con modifiche sugli elementi strutturali e all'impianto distributivo)	Scarso

Edificio	Integrità fisica	Valore dell'edificio
22655	mediamente conservato (occorrente di manutenzione ordinaria e straordinaria)	Scarso

Comune di Montemurlo

Rilievo degli altri edifici di antico impianto

Scheda n° 230

Utoe: 4

Descrizione:

Indirizzo: **VIA DEL VILLAGGIO 6,8,10** Toponimo:

Data del rilievo: **12/5/2008**

Area totale: **347.89 m²**

Volume totale: **1801.77 m³ (stima)**



zone residenziali	elementi del suolo	altre indicazioni
edifici complessi ed aggregazioni di edifici storici	parcheggi pubblici	edifici dismessi
schiere singole e aggregate	verde pubblico attrezzato	edifici di interesse storico architettonico
ville e vilini	verde pubblico sportivo	sovrapposizione di funzioni
palazzine	parchi e giardini privati di pregio	percorsi pedonali e sentieri
case in linea	orti	accessi pedonali
case rurali	aree pavimentate	accessi carrabili
	aree semipermeabili e permeabili	numero di piani
annessi	depositi a cielo aperto	cantieri
annessi in muratura		degrado ambientale e architettonico
tettoie	elementi vegetazionali	recinzioni leggere
baracche	alberature isolate o raggruppate a filari	recinzioni in muratura
	boschi a/o macchie	muri di pregio
zone non residenziali		tabernacoli o similari
industria ed artigianato	acque	
attrezzature commerciali	corsi d'acqua e laghi	
servizi	opere idrauliche	
complessi direzionali		
attrezzature ricettive	culture	
distributori di carburante	tipo di coltura	
edifici per attività agricole		



Rilievo urbano

Informazioni generali

Edifici appartenenti alla scheda: 6791

Presenza giardino: si

Pavimentazione pertinenza: porfido



Planimetria con numerazione degli edifici e dei punti di vista

FOTO N° 2269 (EDIFICIO 6791)



FOTO N° 2270 (EDIFICIO 6791)



FOTO N° 2271 (EDIFICIO 6791)



FOTO N° 2272 (EDIFICIO 6791)



FOTO N° 2273 (EDIFICIO 6791)



FOTO N° 2274 (EDIFICIO 6791)



FOTO N° 2275 (EDIFICIO 6791)



Descrizione morfologica e tipologica

Edificio n. 6791

Tipologia: villa o villino

N. alloggi: 2

Caratteristiche architettoniche	Elementi incongrui	Paramento esterno
Presenza sottotetto: no	Infissi inadeguati: assenti	Paramento prevalente: intonaco
Presenza seminterrato: no	Dispositivi di oscuramento inadeguati: assenti	Colore intonaco: giallo
Tipo di copertura: a padiglione	Materiali di gronda inadeguati: cemento	Presenza basamento in pietra: si
Stato della copertura: buono		

Elementi di pregio: no

Presenza di superfetazioni: si

Sono stati aggiunti una scala esterna e terrazzi.

Caratteristiche dimensionali ed usi

U.V. N°	H (m)	Superficie (m ²)	Volume (m ³)	Piani	Piani interr.	Uso prev.	Uso piano terra
10785	0	44.28	0.00	1.0	0	Residenza	Residenza
10990	0	252.70	0.00	2.0	0	Residenza	Residenza
10991	0	37.74	0.00	1.0	0	Residenza	
10992	0	13.17	0.00	1.0	0	Residenza	
Totale:							
		347.89	0.00				

Giudizio di valore

Edificio	Integrità fisica	Valore dell'edificio
6791	con rilevanti manomissioni (con modifiche sugli elementi strutturali e all'impianto distributivo)	Scarso

Comune di Montemurlo

Rilievo degli altri edifici di antico impianto

Scheda n° 231

Utoe: 2

Descrizione:

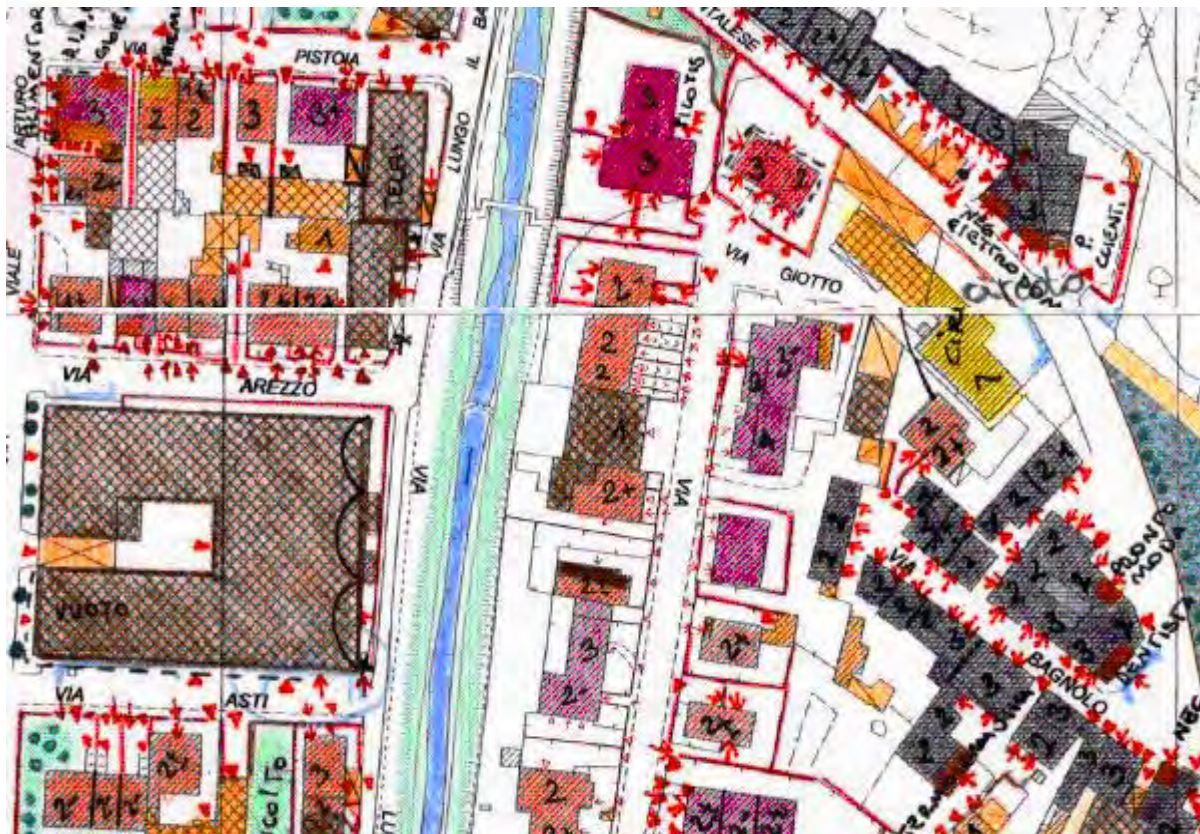

Indirizzo: **VIA GIOTTO 93** Toponimo:

Data del rilievo: **12/5/2008**

Area totale: **243.42 m²**

Volume totale: **730.26 m³ (stima)**





Rilievo urbano

Informazioni generali

Edifici appartenenti alla scheda: 22447

Presenza giardino:

Pavimentazione pertinenza: cemento



Planimetria con numerazione degli edifici e dei punti di vista

FOTO N° 1493 (EDIFICIO 22447)



FOTO N° 2276 (EDIFICIO 22447)



Descrizione morfologica e tipologica

Edificio n. 22447

Tipologia: altro

N. alloggi: 0

Caratteristiche architettoniche	Elementi incongrui	Paramento esterno
Presenza sottotetto: no	Infissi inadeguati: assenti	Paramento prevalente: intonaco
Presenza seminterrato: no	Dispositivi di oscuramento inadeguati: assenti	Colore intonaco: grigio
Tipo di copertura: a capanna	Materiali di gronda inadeguati: assenti	Presenza basamento in pietra: no
Stato della copertura: buono		

Elementi di pregio: no

Presenza di superfetazioni: si

Tettoia con struttura in ferro e pvc posta sul prospetto frontale.

Caratteristiche dimensionali ed usi

U.V. N°	H (m)	Superficie (m ²)	Volume (m ³)	Piani	Piani interr.	Uso prev.	Uso piano terra
2031	0	243.42	0.00	1.0	0	Industria e artigianato	
Totale:		243.42	0.00				

Giudizio di valore

Edificio	Integrità fisica	Valore dell'edificio
22447	mediamente conservato (occorrente di manutenzione ordinaria e straordinaria)	Scarso

Comune di Montemurlo

Rilievo degli altri edifici di antico impianto

Scheda n° 232

Utoe: 3

Descrizione:

Indirizzo: **VIA OSTE 7,9**

VIA PO 1,3,5,7 Toponimo:

Data del rilievo: **12/5/2008**

Area totale: **536.72 m²**

Volume totale: **2913.97 m³ (stima)**



zone residenziali	elementi del suolo	altre indicazioni
edifici complessi ed aggregazioni di edifici storici	parcheggi pubblici	edifici dismessi
schiere singole e aggregate	verde pubblico attrezzato	edifici di interesse storico architettonico
ville e vilini	verde pubblico sportivo	sovrapposizione di funzioni
palazzine	parchi e giardini privati di pregio	percorsi pedonali e sentieri
case in linea	orti	accessi pedonali
case rurali	aree pavimentate	accessi carrabili
	aree semipermeabili e permeabili	numero di piani
annessi	depositi a cielo aperto	cantieri
annessi in muratura		degrado ambientale e architettonico
tetti	elementi vegetazionali	recinzioni leggere
baracche	alberature isolate o raggruppate a filari	recinzioni in muratura
	boschi a/o macchie	muri di pregio
zone non residenziali		tabernacoli o similari
industria ed artigianato	acque	
attrezzature commerciali	corsi d'acqua e laghi	
servizi	opere idrauliche	
complessi direzionali		
attrezzature ricettive	colture	
distributori di carburante	tipo di coltura	
edifici per attività agricola		



Rilievo urbano

Informazioni generali

Edifici appartenenti alla scheda: 10089,22656,22658

Presenza giardino: no

Pavimentazione pertinenza: porfido



Planimetria con numerazione degli edifici e dei punti di vista

FOTO N° 2277 (EDIFICIO 10089)



FOTO N° 2278 (EDIFICIO 10089)



FOTO N° 2279 (EDIFICIO 10089)



FOTO N° 2280 (EDIFICIO 10089)



FOTO N° 2281 (EDIFICIO 10089)



FOTO N° 2267 (EDIFICIO 22656)



FOTO N° 2268 (EDIFICIO 22656)



FOTO N° 2573 (EDIFICIO 22656)



FOTO N° 2285 (EDIFICIO 22658)



Descrizione morfologica e tipologica

Edificio n. 10089

Tipologia: schiera rifusa

N. alloggi: 3

Caratteristiche architettoniche	Elementi incongrui	Paramento esterno
Presenza sottotetto: si	Infissi inadeguati: alluminio	Paramento prevalente: intonaco
Presenza seminterrato: no	Dispositivi di oscuramento inadeguati: avvolgibili	Colore intonaco: giallo
Tipo di copertura: a padiglione	Materiali di gronda inadeguati: cemento	Presenza basamento in pietra: si
Stato della copertura: buono		

Elementi di pregio: no

Presenza di superfetazioni: si

Annesso in muratura situato sul prospetto tergale dell'edificio posto al numero civico 7 di via Oste; piccola tettoia con struttura in ferro e copertura in PVC posta sopra la porta finestra situata sul prospetto tergale dell'edificio al numero civico 7 di via Oste.

Edificio n. 22656

Tipologia: altro

N. alloggi: 0

Caratteristiche architettoniche	Elementi incongrui	Paramento esterno
Presenza sottotetto: no	Infissi inadeguati: assenti	Paramento prevalente: intonaco
Presenza seminterrato: no	Dispositivi di oscuramento inadeguati: assenti	Colore intonaco: grigio
Tipo di copertura: a capanna	Materiali di gronda inadeguati: cemento	Presenza basamento in pietra: no
Stato della copertura: buono		

Elementi di pregio: no

Presenza di superfetazioni: si

Edificio n. 22658

Tipologia: altro

N. alloggi: 0

Caratteristiche architettoniche	Elementi incongrui	Paramento esterno
Presenza sottotetto: no	Infissi inadeguati: assenti	Paramento prevalente: intonaco
Presenza seminterrato: no	Dispositivi di oscuramento inadeguati: assenti	Colore intonaco: bianco
Tipo di copertura: a falde	Materiali di gronda inadeguati: cemento	Presenza basamento in pietra: no
Stato della copertura: buono		

Elementi di pregio: no

Presenza di superfetazioni: si

Caratteristiche dimensionali ed usi

U.V. N°	H (m)	Superficie (m ²)	Volume (m ³)	Piani	Piani interr.	Uso prev.	Uso piano terra
5827	0	29.27	0.00	1.5	0	Annesso	Annesso
5828	0	88.38	0.00	2.5	0	Residenza	Residenza
5829	0	87.62	0.00	2.5	0	Residenza	Residenza, Attrezzature commerciali
5830	0	44.34	0.00	2.0	0	Garage	Garage
5178	0	74.42	0.00	2.5	0	Residenza	Residenza
5825	0	51.98	0.00	1.0	0	Residenza	Residenza
5826	0	37.82	0.00	1.0	0	Garage	Garage
Totale:		413.83	0.00				

U.V. N°	H (m)	Superficie (m ²)	Volume (m ³)	Piani	Piani interr.	Uso prev.	Uso piano terra
5175	0	117.36	0.00	1.0	0	Industria e artigianato	Industria e artigianato
Totale:		531.18	0.00				

U.V. N°	H (m)	Superficie (m ²)	Volume (m ³)	Piani	Piani interr.	Uso prev.	Uso piano terra
11619	0	5.53	0.00	1.0	0	Annesso	Annesso
Totale:		536.72	0.00				

Giudizio di valore

Edificio	Integrità fisica	Valore dell'edificio
10089	con alcune manomissioni (con modifiche alle finiture e con corpi aggiunti)	Medio

Edificio	Integrità fisica	Valore dell'edificio
22656	perfettamente conservato	Scarso

Edificio	Integrità fisica	Valore dell'edificio
22658	con alcune manomissioni (con modifiche alle finiture e con corpi aggiunti)	Scarso

Comune di Montemurlo

Rilievo degli altri edifici di antico impianto

Scheda n° 233

Utoe: 2

Descrizione:

Indirizzo: **VIA BAGNOLO 18,20,22,22/A**

Toponimo:

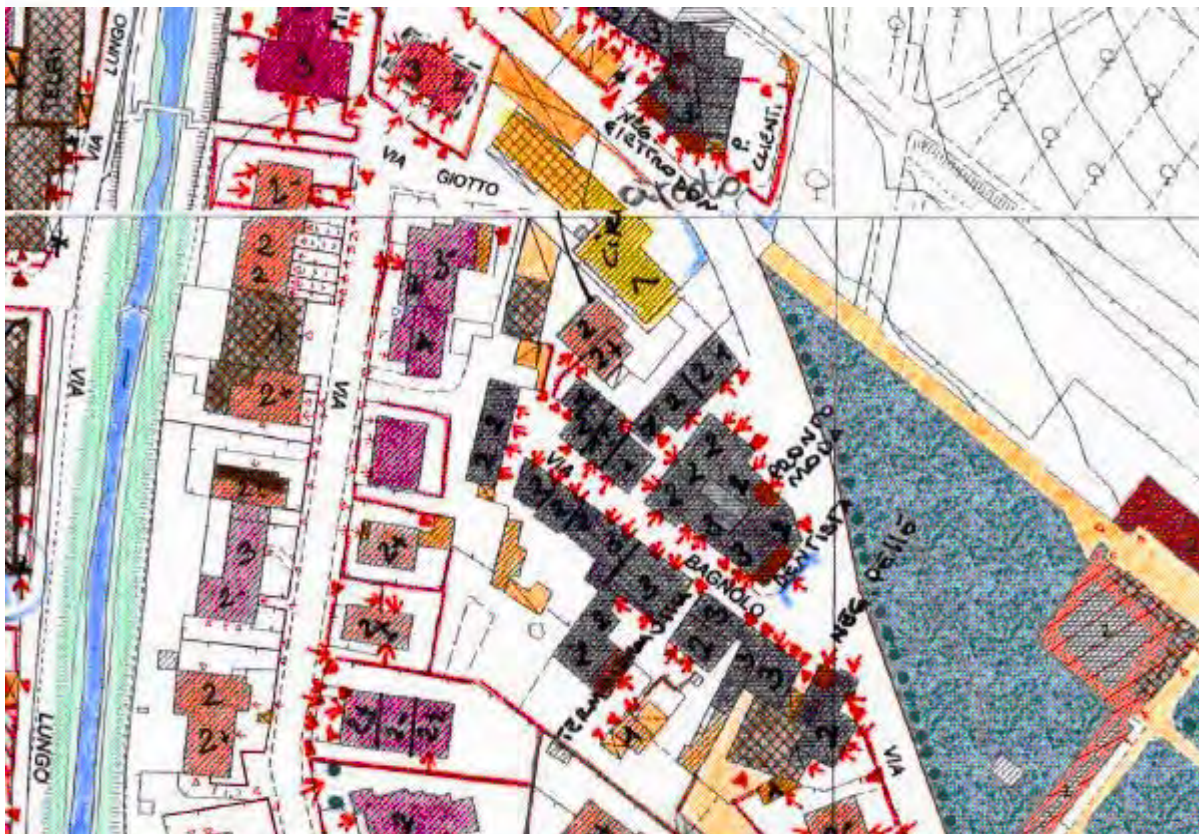
Data del rilievo: **12/5/2008**

Area totale: **230.40 m²**

Volume totale: **1443.95 m³ (stima)**



zone residenziali	elementi del suolo	altre indicazioni
edifici complessi ed aggregazioni di edifici storici	parcheggi pubblici	edifici dismessi
schiere singole e aggregate	verde pubblico attrezzato	edifici di interesse storico architettonico
ville e vilini	verde pubblico sportivo	sovrapposizione di funzioni
palazzine	parchi e giardini privati di pregio	percorsi pedonali e sentieri
case in linea	orti	accessi pedonali
case rurali	aree pavimentate	accessi carrabili
	aree semipermeabili e permeabili	numero di piani
annessi	depositi a cielo aperto	cantieri
annessi in muratura		degrado ambientale e architettonico
tetti	elementi vegetazionali	recinzioni leggere
baracche	alberature isolate o raggruppate a filari	recinzioni in muratura
	boschi a/o macchie	muri di pregio
zone non residenziali		tabernacoli o similari
industria ed artigianato	acque	
attrezzature commerciali	corsi d'acqua e laghi	
servizi	opere idrauliche	
complessi direzionali		
attrezzature ricettive	culture	
distributori di carburante	tipo di coltura	
edifici per attività agricole		



Rilievo urbano

Informazioni generali

Edifici appartenenti alla scheda: 6399,22659

Presenza giardino: si

Pavimentazione pertinenza: cemento

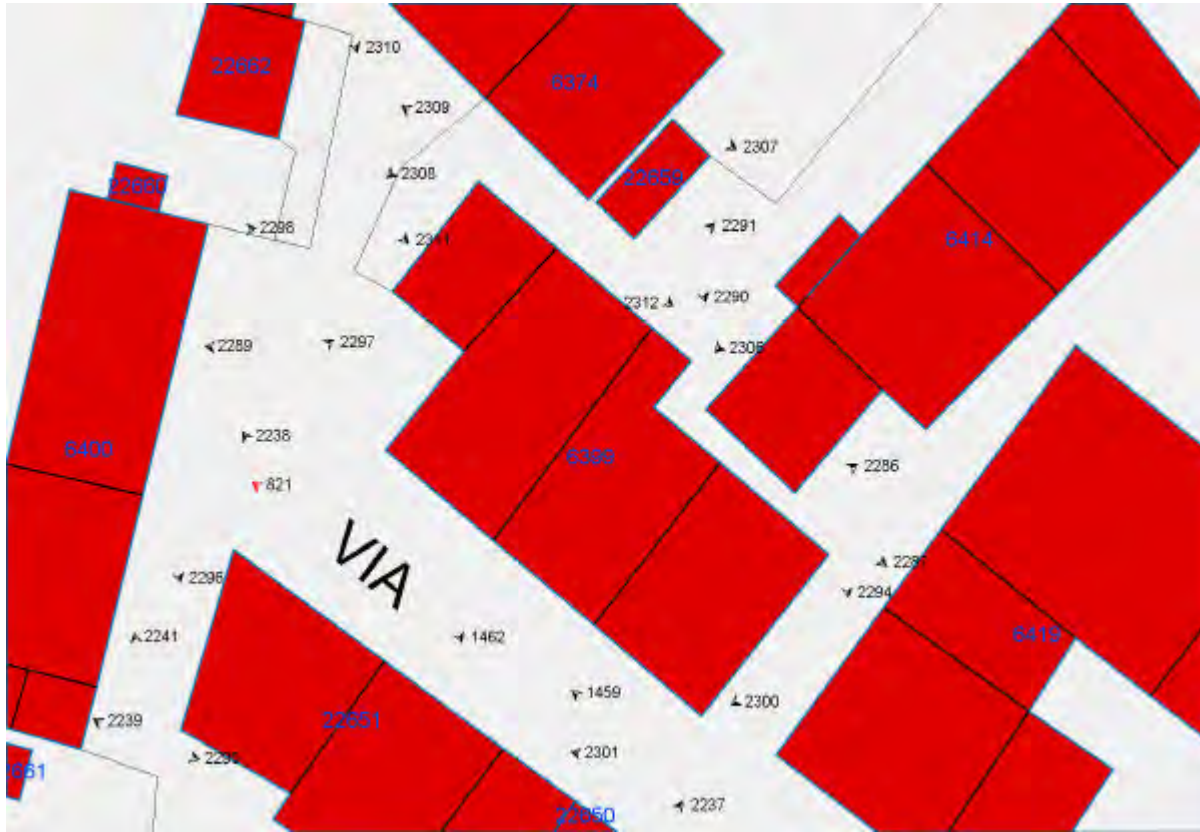


FOTO N° 2288 (EDIFICIO 6399)



FOTO N° 2289 (EDIFICIO 6399)



FOTO N° 2291 (EDIFICIO 6399)



FOTO N° 2290 (EDIFICIO 22659)



FOTO N° 2312 (EDIFICIO 22659)



Descrizione morfologica e tipologica

Edificio n. 6399

Tipologia: schiera rifusa

N. alloggi: 2

Caratteristiche architettoniche	Elementi incongrui	Paramento esterno
Presenza sottotetto: si	Infissi inadeguati: alluminio	Paramento prevalente: intonaco
Presenza seminterrato: no	Dispositivi di oscuramento inadeguati: assenti	Colore intonaco: bianco
Tipo di copertura: a falde	Materiali di gronda inadeguati: travetti di cemento e tavelle	Presenza basamento in pietra: no
Stato della copertura: buono		

Elementi di pregio: no

Presenza di superfetazioni: si

Tettoia con struttura in ferro e copertura in PVC verde posta sopra il terrazzo situato sul prospetto tergo dell'edificio; ampio terrazzo posto sul prospetto frontale dell'edificio al numero civico 20 e 22.

Edificio n. 22659

Tipologia:

N. alloggi:

edificio precario

Caratteristiche dimensionali ed usi

U.V. N°	H (m)	Superficie (m ²)	Volume (m ³)	Piani	Piani interr.	Uso prev.	Uso piano terra
2742	0	27.36	0.00	1.0	0	Garage	Garage
6817	0	71.64	0.00	2.0	0	Residenza	Industria e artigianato
6818	0	61.01	0.00	2.5	1	Residenza	Residenza
6819	0	58.51	0.00	2.5	0	Residenza	Residenza
Totale:							
		218.51	0.00				

U.V. N°	H (m)	Superficie (m ²)	Volume (m ³)	Piani	Piani interr.	Uso prev.	Uso piano terra
2737	0	11.89	0.00	1.0	0	Baracca	Baracca
Totale:							
		230.40	0.00				

Giudizio di valore

Edificio	Integrità fisica	Valore dell'edificio
6399	con rilevanti manomissioni (con modifiche sugli elementi strutturali e all'impianto distributivo)	Scarso

Edificio	Integrità fisica	Valore dell'edificio
22659		

Comune di Montemurlo

Rilievo degli altri edifici di antico impianto

Scheda n° 234

Utoe: 2

Descrizione:

Indirizzo: **VIA MONTALESE 187,189,191,193**

Toponimo:

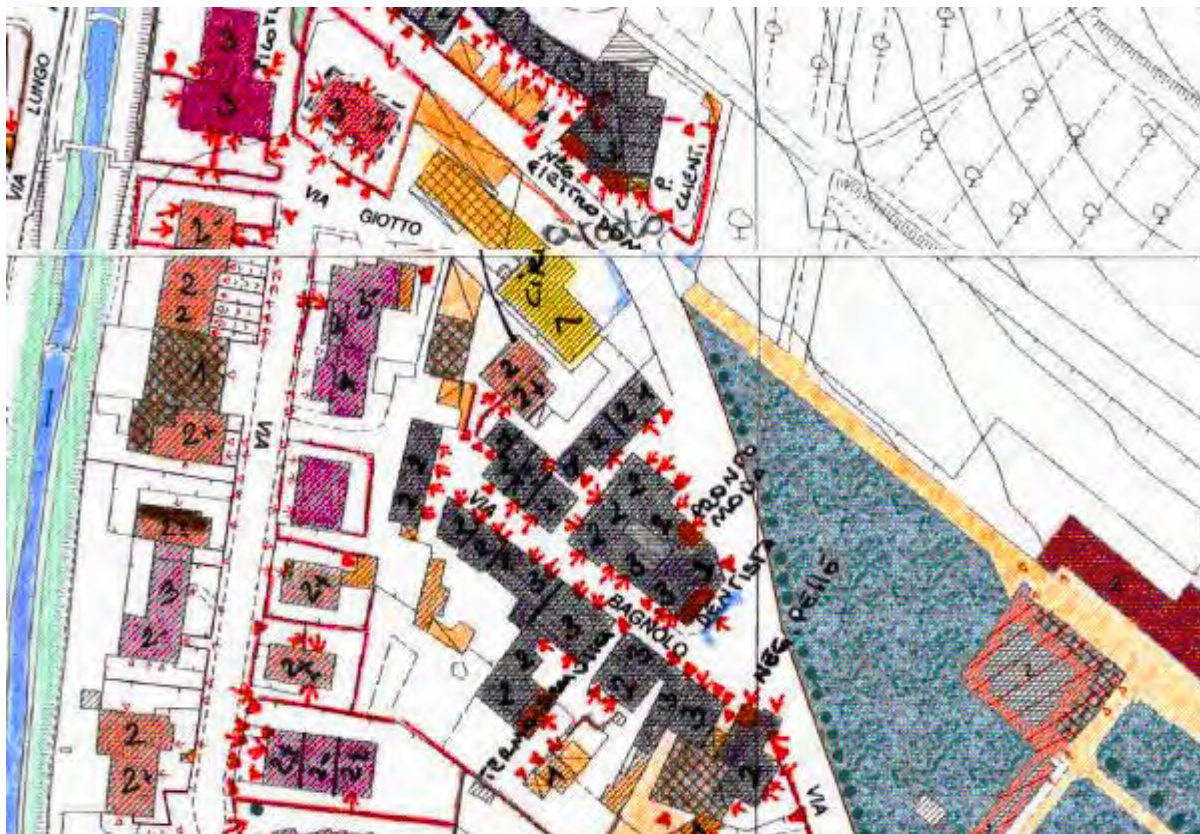
Data del rilievo: **12/5/2008**

Area totale: **202.79 m²**

Volume totale: **1228.67 m³ (stima)**



zone residenziali	elementi del suolo	altre indicazioni
edifici complessi ed aggregazioni di edifici storici	parcheggi pubblici	edifici dismessi
schiere singole e aggregate	verde pubblico attrezzato	edifici di interesse storico architettonico
ville e vilini	verde pubblico sportivo	sovrapposizione di funzioni
palazzine	parchi e giardini privati di pregio	percorsi pedonali e sentieri
case in linea	orti	accessi pedonali
case rurali	aree pavimentate	accessi carrabili
	aree semipermeabili e permeabili	numero di piani
annessi	depositi a cielo aperto	cantieri
annessi in muratura		degrado ambientale e architettonico
tetti	elementi vegetazionali	recinzioni leggere
baracche	alberature isolate o raggruppate a filari	recinzioni in muratura
	boschi a/o macchie	muri di pregio
zone non residenziali		tabernacoli o similari
industria ed artigianato	acque	
attrezzature commerciali	corsi d'acqua e laghi	
servizi	opere idrauliche	
complessi direzionali		
attrezzature ricettive	culture	
distributori di carburante	tipo di coltura	
edifici per attività agricole		



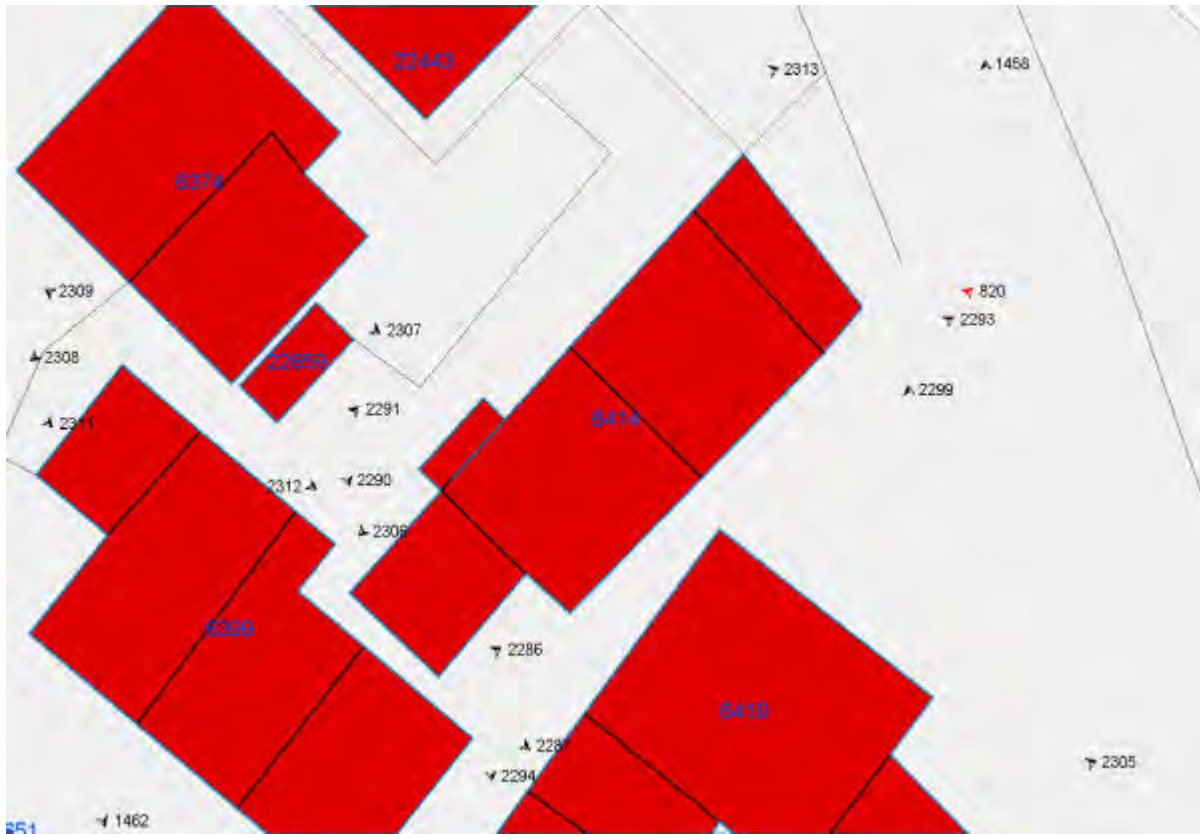
Rilievo urbano

Informazioni generali

Edifici appartenenti alla scheda: 6414

Presenza giardino: si

Pavimentazione pertinenza: in asfalto



Planimetria con numerazione degli edifici e dei punti di vista

FOTO N° 2292 (EDIFICIO 6414)




FOTO N° 2293 (EDIFICIO 6414)



FOTO N° 2294 (EDIFICIO 6414)



FOTO N° 2306 (EDIFICIO 6414)



Descrizione morfologica e tipologica

Edificio n. 6414

Tipologia: schiera rifusa

N. alloggi: 2

Caratteristiche architettoniche	Elementi incongrui	Paramento esterno
Presenza sottotetto: si	Infissi inadeguati: assenti	Paramento prevalente: intonaco
Presenza seminterrato: no	Dispositivi di oscuramento inadeguati: assenti	Colore intonaco: giallo
Tipo di copertura: a padiglione	Materiali di gronda inadeguati: cemento	Presenza basamento in pietra: si
Stato della copertura: buono		

Elementi di pregio: no

Presenza di superfetazioni: si

Piccolo terrazzo in cemento soprastante un ampliamento situati sul prospetto tergale dell'edificio al numero civico 189.

Caratteristiche dimensionali ed usi

U.V. N°	H (m)	Superficie (m ²)	Volume (m ³)	Piani	Piani interr.	Uso prev.	Uso piano terra
2751	0	32.83	0.00	1.0	0	Garage	Garage
6827	0	69.80	0.00	2.5	0	Residenza	Residenza
6828	0	68.04	0.00	2.5	0	Residenza	Industria e artigianato, Residenza
6829	0	26.20	0.00	1.0	0	Industria e artigianato	Industria e artigianato
11621	0	5.92	0.00	1.0	0	Residenza	Residenza
Totale:		202.79	0.00				

Giudizio di valore

Edificio	Integrità fisica	Valore dell'edificio
6414	con alcune manomissioni (con modifiche alle finiture e con corpi aggiunti)	Scarso

Comune di Montemurlo

Rilievo degli altri edifici di antico impianto

Scheda n° 235

Utoe: 2

Descrizione:

Indirizzo: **VIA BAGNOLO 32,34,36** Toponimo:

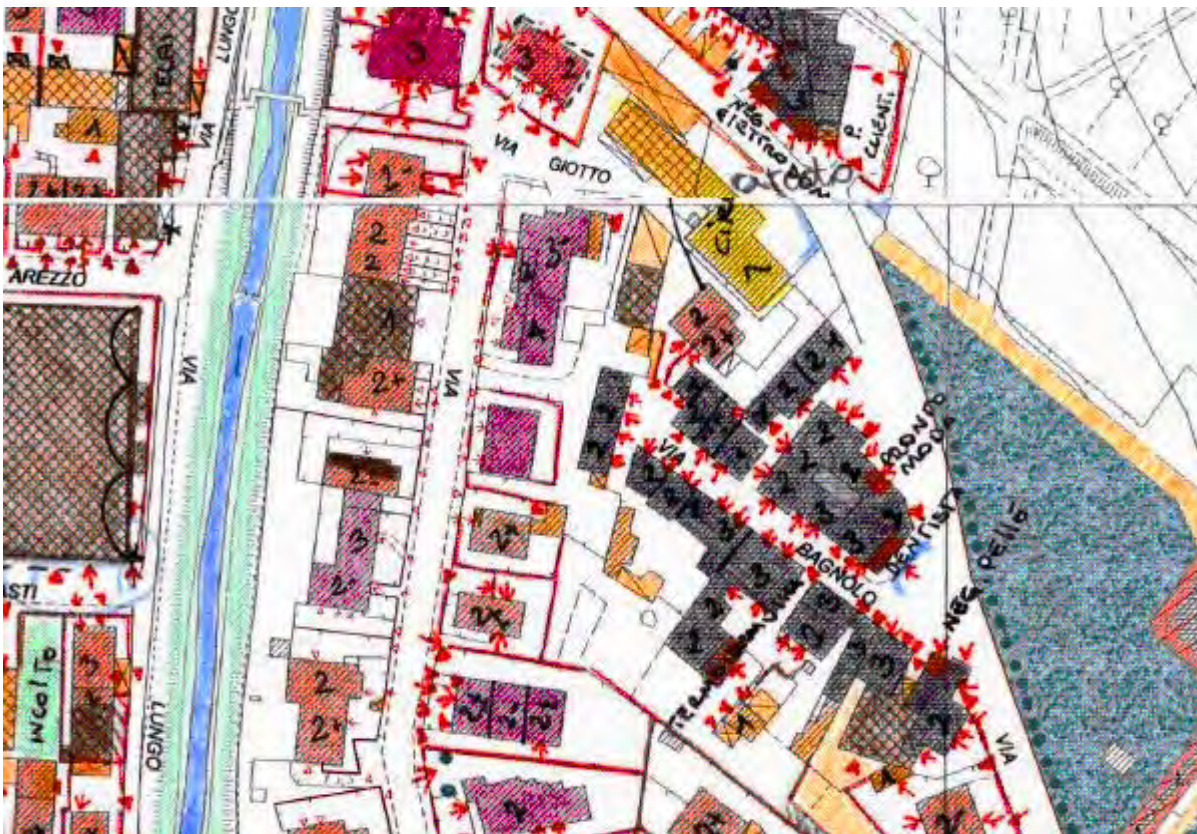
Data del rilievo: **2/5/2008**

Area totale: **162.31 m²**

Volume totale: **915.52 m³ (stima)**



zone residenziali	elementi del suolo	altre indicazioni
edifici complessi ed aggregazioni di edifici storici	parcheggi pubblici	edifici dismessi
schiere singole e aggregate	verde pubblico attrezzato	edifici di interesse storico architettonico
ville e vilini	verde pubblico sportivo	sovrapposizione di funzioni
palazzine	parchi e giardini privati di pregio	percorsi pedonali e sentieri
case in linea	orti	accessi pedonali
case rurali	aree pavimentate	accessi carrabili
	aree semipermeabili e permeabili	numero di piani
annessi	depositi a cielo aperto	cantieri
annessi in muratura		degrado ambientale e architettonico
tetti	elementi vegetazionali	recinzioni leggere
baracche	alberature isolate o raggruppate a filari	recinzioni in muratura
	boschi a/o macchie	muri di pregio
zone non residenziali		tabernacoli o similari
industria ed artigianato	acque	
attrezzature commerciali	corsi d'acqua e laghi	
servizi	opere idrauliche	
complessi direzionali		
attrezzature ricettive	culture	
distributori di carburante	tipo di coltura	
edifici per attività agricole		



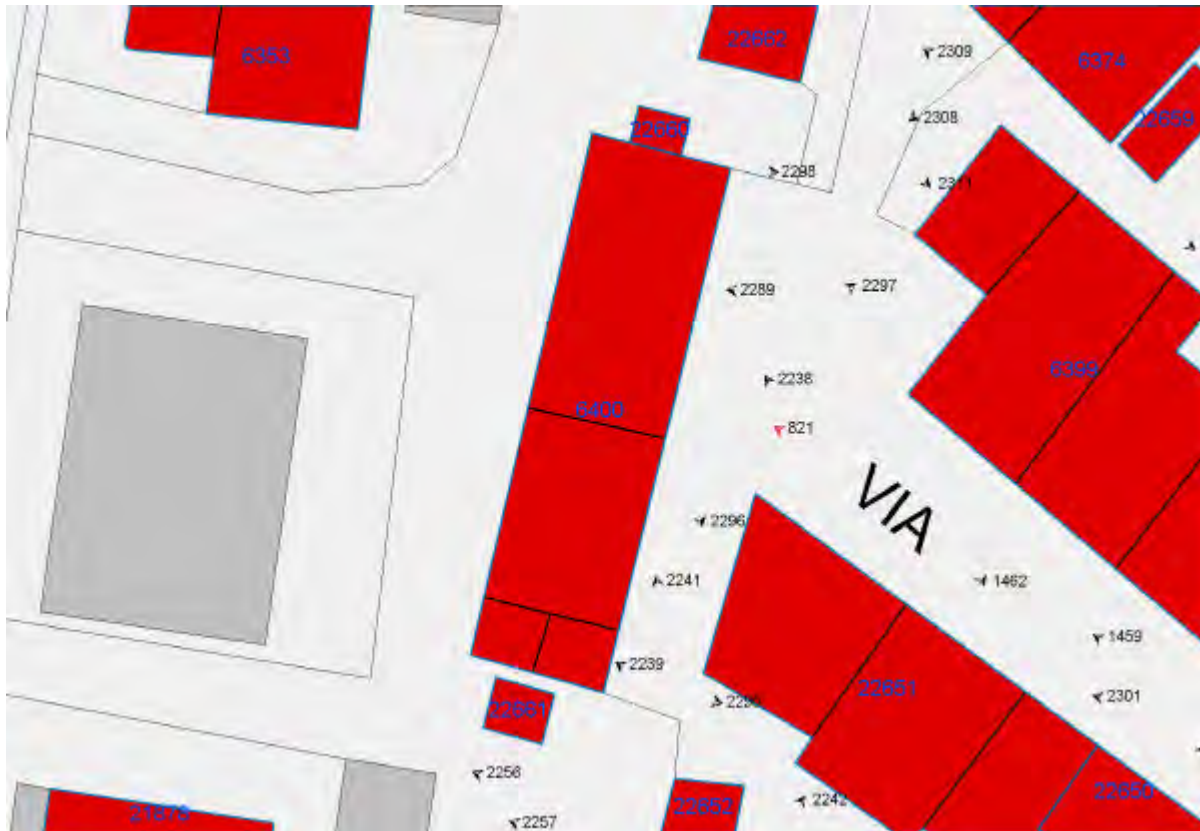
Rilievo urbano

Informazioni generali

Edifici appartenenti alla scheda: 6400,22661,22660

Presenza giardino: si

Pavimentazione pertinenza: in asfalto



Planimetria con numerazione degli edifici e dei punti di vista

FOTO N° 2295 (EDIFICIO 6400)



FOTO N° 2296 (EDIFICIO 6400)



FOTO N° 2297 (EDIFICIO 6400)



FOTO N° 2298 (EDIFICIO 6400)



Descrizione morfologica e tipologica

Edificio n. 6400

Tipologia: schiera

N. alloggi: 3

Caratteristiche architettoniche	Elementi incongrui	Paramento esterno
Presenza sottotetto: no	Infissi inadeguati: assenti	Paramento prevalente: intonaco
Presenza seminterrato: no	Dispositivi di oscuramento inadeguati: persiane in alluminio	Colore intonaco: bianco
Tipo di copertura: a capanna	Materiali di gronda inadeguati: travetti di cemento e tavelle	Presenza basamento in pietra: no
Stato della copertura: buono		

Elementi di pregio: no

Presenza di superfetazioni: no

Edificio n. 22661

Tipologia:

N. alloggi:

edificio precario

Edificio n. 22660

Tipologia:

N. alloggi:

edificio precario

Caratteristiche dimensionali ed usi

U.V. N°	H (m)	Superficie (m ²)	Volume (m ³)	Piani	Piani interr.	Uso prev.	Uso piano terra
2743	0	79.75	0.00	2.0	0	Residenza	Residenza
2783	0	9.06	0.00	1.0	0	Residenza	Residenza
6815	0	55.00	0.00	2.0	0	Residenza	Residenza
11617	0	8.11	0.00	2.0	0	Residenza	Residenza
Totale:		151.92	0.00				

U.V. N°	H (m)	Superficie (m ²)	Volume (m ³)	Piani	Piani interr.	Uso prev.	Uso piano terra
11618	0	6.34	0.00	1.0	0	Baracca	Baracca
Totale:		158.27	0.00				

U.V. N°	H (m)	Superficie (m ²)	Volume (m ³)	Piani	Piani interr.	Uso prev.	Uso piano terra
11620	0	4.04	0.00	1.0	0	Baracca	Baracca
Totale:		162.31	0.00				

Giudizio di valore

--	--	--

Edificio	Integrità fisica	Valore dell'edificio
6400	con alcune manomissioni (con modifiche alle finiture e con corpi aggiunti)	Medio

Edificio	Integrità fisica	Valore dell'edificio
22661		

Edificio	Integrità fisica	Valore dell'edificio
22660		

Comune di Montemurlo

Rilievo degli altri edifici di antico impianto

Scheda n° 236

Utoe: 2

Descrizione:

Indirizzo: **VIA BAGNOLO 2,4,6,8,8/A,10,12,16**

VIA MONTALESE 175,177,179,181,183,185

Toponimo:

Data del rilievo: 12/5/2008

Area totale: 513.22 m²

Volume totale: 3806.38 m³ (stima)



zone residenziali	elementi del suolo	altre indicazioni
edifici complessi ed aggregazioni di edifici storici	parcheggi pubblici	edifici dismessi
schiere singole e aggregate	verde pubblico attrezzato	edifici di interesse storico architettonico
ville e vilini	verde pubblico sportivo	sovrapposizione di funzioni
palazzine	parchi e giardini privati di pregio	percorsi pedonali e sentieri
case in linea	orti	accessi pedonali
case rurali	aree pavimentate	accessi carrabili
	aree semipermeabili e permeabili	numero di piani
annessi	depositi a cielo aperto	cantieri
annessi in muratura		degrado ambientale e architettonico
tetti	elementi vegetazionali	recinzioni leggere
baracche	alberature isolate o raggruppate a filari	recinzioni in muratura
	boschi a/o macchie	muri di pregio
zone non residenziali		tabernacoli o similari
industria ed artigianato	acque	
attrezzature commerciali	corsi d'acqua e laghi	
servizi	opere idrauliche	
complessi direzionali		
attrezzature ricettive	colture	
distributori di carburante	tipo di coltura	
edifici per attività agricole		



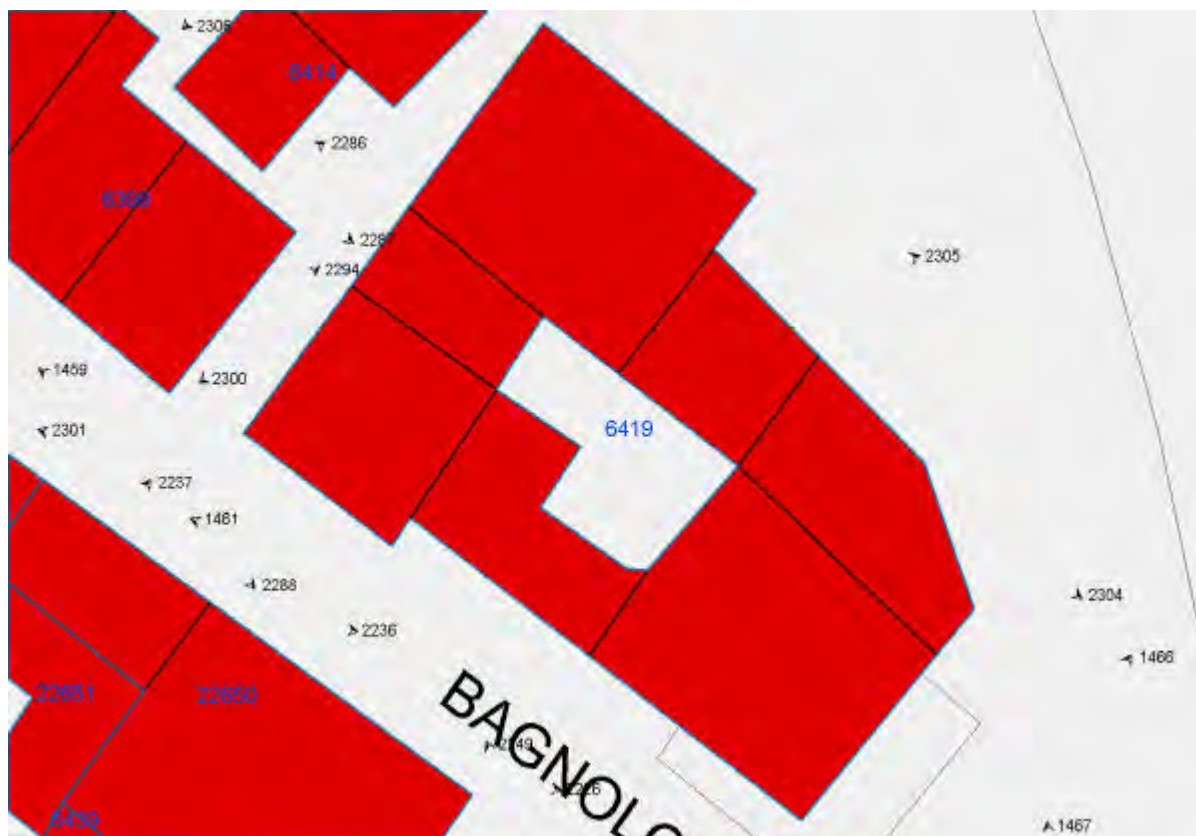
Rilievo urbano

Informazioni generali

Edifici appartenenti alla scheda: 6419

Presenza giardino: no

Pavimentazione pertinenza: in asfalto



Planimetria con numerazione degli edifici e dei punti di vista

FOTO N° 1458 (EDIFICIO 6419)



FOTO N° 1461 (EDIFICIO 6419)



FOTO N° 1465 (EDIFICIO 6419)



FOTO N° 1468 (EDIFICIO 6419)



FOTO N° 2299 (EDIFICIO 6419)



FOTO N° 2300 (EDIFICIO 6419)



FOTO N° 2301 (EDIFICIO 6419)



FOTO N° 2302 (EDIFICIO 6419)




FOTO N° 2303 (EDIFICIO 6419)



FOTO N° 2304 (EDIFICIO 6419)



FOTO N° 2305 (EDIFICIO 6419)



Descrizione morfologica e tipologica

Edificio n. 6419

Tipologia: schiera rifusa

N. alloggi: 13

Caratteristiche architettoniche	Elementi incongrui	Paramento esterno
Presenza sottotetto: si	Infissi inadeguati: alluminio	Paramento prevalente: intonaco
Presenza seminterrato: no	Dispositivi di oscuramento inadeguati: persiane in alluminio	Colore intonaco: giallo
Tipo di copertura: a padiglione	Materiali di gronda inadeguati: travetti di cemento e tavelle	Presenza basamento in pietra: si
Stato della copertura: buono		

Elementi di pregio: no

Presenza di superfetazioni: si

Tettini con travi e travetti in legno e copertura in coppi, posti sopra le porte d'ingresso degli alloggi situati ai numeri civici 179 e 181 di via Montalese; tettoia con struttura in ferro e copertura in PVC verde posta sopra la porta d'ingresso degli alloggi al numero civico 8 di via Bagnolo; terrazzo in cemento realizzato ai numeri civici 4 e 6 di via Bagnolo.

Caratteristiche dimensionali ed usi

U.V. N°	H (m)	Superficie (m ²)	Volume (m ³)	Piani	Piani interr.	Uso prev.	Uso piano terra
2755	0	125.29	0.00	3.0	0	Residenza	Residenza, Attrezzature commerciali, Servizi sanitari (cliniche poliambulatori centri medici)
6820	0	64.13	0.00	2.0	0	Residenza	Residenza
6821	0	44.33	0.00	2.0	0	Residenza	Residenza, Attrezzature commerciali
6822	0	124.27	0.00	2.5	0	Residenza	Residenza, Garage
6823	0	32.35	0.00	2.0	0	Residenza	Residenza
6824	0	67.92	0.00	2.0	0	Residenza	Residenza
6825	0	54.93	0.00	3.0	0	Residenza	Residenza, Garage
Totale:		513.22	0.00				

Giudizio di valore

Edificio	Integrità fisica	Valore dell'edificio
6419	con alcune manomissioni (con modifiche alle finiture e con corpi aggiunti)	Scarso

Comune di Montemurlo

Rilievo degli altri edifici di antico impianto

Scheda n° 237

Utoe: 4

Descrizione:

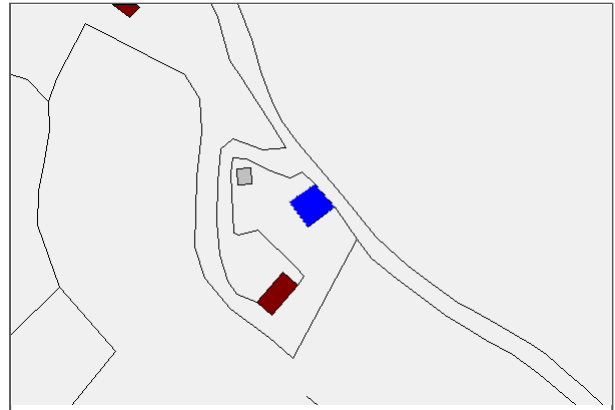
Indirizzo: **nessun indirizzo associato**

Toponimo:

Data del rilievo: **19/5/2008**

Area totale: **136.32 m²**

Volume totale: **817.94 m³ (stima)**

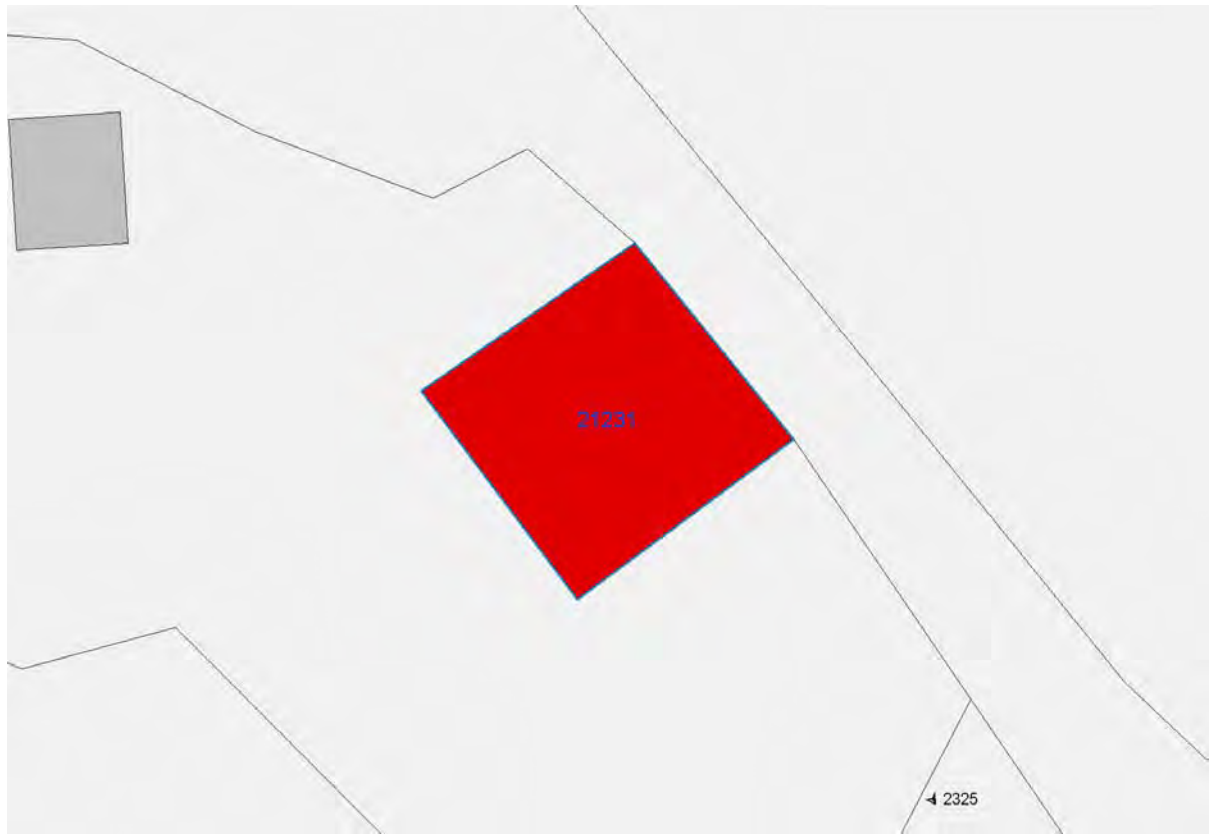


zone residenziali	elementi del suolo	altre indicazioni
edifici complessi ed aggregazioni di edifici storici	parcheggio pubblico	edifici dismessi
ochiere singole e aggregate	verde pubblico attrezzato	edifici di interesse storico architettonico
ville e vilini	verde pubblico sportivo	sovrapposizione di funzioni
palazzine	parchi e giardini privati di pregio	percorsi pedonali e sentieri
case in linea	oro	accessi pedonali
case rurali	aree pavimentate	accessi carrabili
	aree semipermeabili e permeabili	numero di piani
	depositi a cielo aperto	cantieri
annessi		degrado ambientale e architettonico
annessi in muratura	elementi vegetazionali	recinzioni leggere
tetti	alberature isolate o raggruppate a filari	recinzioni in muratura
baracche	boschi s/o macchie	muri di pregio
		tabernacoli o simili
zone non residenziali		
industria ed artigianato	acque	
attrezzature commerciali	corsi d'acqua e laghi	
servizi	opere idrauliche	
complessi direzionali		
attrezzature ricettive	colture	
distributori di carburante	tipo di coltura	
edifici per attività agricole		

Rilievo urbano

Informazioni generali

Edifici appartenenti alla scheda: 21231
 Presenza giardino: si
 Pavimentazione pertinenza: porfido



Planimetria con numerazione degli edifici e dei punti di vista

FOTO N° 2323 (EDIFICIO 21231)



FOTO N° 2324 (EDIFICIO 21231)



FOTO N° 2325 (EDIFICIO 21231)



Descrizione morfologica e tipologica

Edificio n. 21231

Tipologia: casa rurale

N. alloggi: 1

Caratteristiche architettoniche	Elementi incongrui	Paramento esterno
Presenza sottotetto: no	Infissi inadeguati: alluminio	Paramento prevalente: intonaco
Presenza seminterrato: si	Dispositivi di oscuramento inadeguati: assenti	Colore intonaco: grigio
Tipo di copertura: a capanna	Materiali di gronda inadeguati: travetti di cemento e tavelle	Presenza basamento in pietra: no
Stato della copertura: discreto		

Elementi di pregio: no

Presenza di superfetazioni: si

Piccolo tettino con travi e travetti in legno, cemento e coppi posto sopra la porta d'ingresso dell'alloggio.

Caratteristiche dimensionali ed usi

U.V. N°	H (m)	Superficie (m ²)	Volume (m ³)	Piani	Piani interr.	Uso prev.	Uso piano terra
8103	0	136.32	0.00	2.0	0	Residenza	Residenza
Totale:		136.32	0.00				

Giudizio di valore

Edificio	Integrità fisica	Valore dell'edificio
21231	con rilevanti manomissioni (con modifiche sugli elementi strutturali e all'impianto distributivo)	Scarso

Comune di Montemurlo

Rilievo degli altri edifici di antico impianto

Scheda n° 238

Utoe: 4

Descrizione:

Indirizzo: **nessun indirizzo associato**

Toponimo:


Data del rilievo: **19/5/2008**

Area totale: **384.18 m²**

Volume totale: **n.d.**



zone residenziali	elementi del suolo	altre indicazioni
edifici complessi ed aggregazioni di edificio storico	parcheggi pubblici	edifici dismessi
schiere singole e aggregate	verde pubblico attrezzato	edifici di interesse storico architettonico
ville e vilini	verde pubblico sportivo	sovrapposizione di funzioni
palazzine	parchi e giardini privati di pregio	percorsi pedonali e sentieri
case in linea	orti	accessi pedonali
case rurali	aree pavimentate	accessi carrabili
	aree semipermeabili e permeabili	numero di piani
annessi	depositi a cielo aperto	cantieri
annessi in muratura		degrado ambientale e architettonico
tetti	elementi vegetazionali	recinzioni leggere
baracche	alberature isolate o raggruppate a filari	recinzioni in muratura
	boschi a/o macchie	muri di pregio
zone non residenziali		tabernacoli o similari
industria ed artigianato	acque	
attrezzature commerciali	corsi d'acqua e laghi	
servizi	opere idrauliche	
complessi direzionali		
attrezzature ricettive	colture	
distributori di carburante	tipo di coltura	
edifici per attività agricole		



Rilievo urbano

Informazioni generali

Edifici appartenenti alla scheda: 22673,22672

Presenza giardino: si

Pavimentazione pertinenza: porfido



Planimetria con numerazione degli edifici e dei punti di vista

FOTO N° 2326 (EDIFICIO 22672)



FOTO N° 2327 (EDIFICIO 22672)



FOTO N° 2328 (EDIFICIO 22672)



FOTO N° 2329 (EDIFICIO 22673)



Descrizione morfologica e tipologica

Edificio n. 22673

Tipologia:

N. alloggi:

edificio precario

Edificio n. 22672

Tipologia: casa rurale

N. alloggi:

Caratteristiche architettoniche	Elementi incongrui	Paramento esterno
Presenza sottotetto: no	Infissi inadeguati: assenti	Paramento prevalente: intonaco
Presenza seminterrato:	Dispositivi di oscuramento inadeguati: assenti	Colore intonaco: giallo
Tipo di copertura: a padiglione	Materiali di gronda inadeguati: travetti di cemento e tavelle	Presenza basamento in pietra:
Stato della copertura: buono		

Elementi di pregio: no

Presenza di superfetazioni:

Caratteristiche dimensionali ed usi

U.V. N°	H (m)	Superficie (m ²)	Volume (m ³)	Piani	Piani interr.	Uso prev.	Uso piano terra
8244	0	8.31	0.00	0.0	0	Tettoia	
8245	0	45.70	0.00	0.0	0	Tettoia	
Totale:		54.01	0.00				

U.V. N°	H (m)	Superficie (m ²)	Volume (m ³)	Piani	Piani interr.	Uso prev.	Uso piano terra
8243	0	330.16	0.00	2.0	0	Residenza	Residenza
Totale:		384.18	0.00				

Giudizio di valore

Edificio	Integrità fisica	Valore dell'edificio
22673		

Edificio	Integrità fisica	Valore dell'edificio
22672	con rilevanti manomissioni (con modifiche sugli elementi strutturali e all'impianto distributivo)	Medio

Comune di Montemurlo

Rilievo degli altri edifici di antico impianto

Scheda n° 239

Utoe: 4

Descrizione:

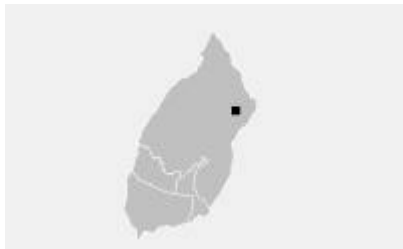
Indirizzo: **nessun indirizzo associato**

Toponimo:

Data del rilievo: **19/5/2008**

Area totale: **163.80 m²**

Volume totale: **836.10 m³ (stima)**



zone residenziali	elementi del suolo	altre indicazioni
edifici complessi ed aggregazioni di edifici storici	parcheggi pubblici	edifici dismessi
schiere singole e aggregate	verde pubblico attrezzato	edifici di interesse storico architettonico
ville e vilini	verde pubblico sportivo	sovrapposizione di funzioni
palazzine	parchi e giardini privati di pregio	percorsi pedonali e sentieri
case in linea	orti	accessi pedonali
case rurali	aree pavimentate	accessi cavali
	aree semipermeabili e permeabili	numero di piani
annessi	depositi a cielo aperto	cantieri
annessi in muratura		degrado ambientale e architettonico
tettoie	elementi vegetazionali	recinzioni leggere
baracche	alberature isolate o raggruppate a filari	recinzioni in muratura
	boschi a/o macchie	muri di pregio
zone non residenziali		tabernacoli o similari
industria ed artigianato	acque	
attrezzature commerciali	corsi d'acqua e laghi	
servizi	opere idrauliche	
complessi direzionali		
attrezzature ricettive	colture	
distributori di carburante	tipo di coltura	
edifici per attività agricole		

Rilievo urbano

Informazioni generali

Edifici appartenenti alla scheda: 22674,22675

Presenza giardino: si

Pavimentazione pertinenza: terra battuta



Planimetria con numerazione degli edifici e dei punti di vista

FOTO N° 2335 (EDIFICIO 22674)



FOTO N° 2336 (EDIFICIO 22674)



FOTO N° 2337 (EDIFICIO 22674)



FOTO N° 2338 (EDIFICIO 22675)



Descrizione morfologica e tipologica

Edificio n. 22674

Tipologia: casa rurale

N. alloggi: 1

Caratteristiche architettoniche	Elementi incongrui	Paramento esterno
Presenza sottotetto: no	Infissi inadeguati: assenti	Paramento prevalente: intonaco
Presenza seminterrato: no	Dispositivi di oscuramento inadeguati: assenti	Colore intonaco: bianco
Tipo di copertura: a capanna	Materiali di gronda inadeguati: cemento	Presenza basamento in pietra: no
Stato della copertura: buono		

Elementi di pregio: no

Presenza di superfetazioni: si

Terrazzo in cemento realizzato sul prospetto frontale dell'edificio.

Edificio n. 22675

Tipologia:

N. alloggi:
edificio precario

Caratteristiche dimensionali ed usi

U.V. N°	H (m)	Superficie (m ²)	Volume (m ³)	Piani	Piani interr.	Uso prev.	Uso piano terra
8118	0	114.90	0.00	2.0	0	Residenza	Residenza
Totale:		114.90	0.00				

U.V. N°	H (m)	Superficie (m ²)	Volume (m ³)	Piani	Piani interr.	Uso prev.	Uso piano terra
11622	0	48.91	0.00	1.0	0	Baracca	Baracca
Totale:		163.80	0.00				

Giudizio di valore

Edificio	Integrità fisica	Valore dell'edificio
22674	con rilevanti manomissioni (con modifiche sugli elementi strutturali e all'impianto distributivo)	Scarso

Edificio	Integrità fisica	Valore dell'edificio
22675		

Comune di Montemurlo

Rilievo degli altri edifici di antico impianto

Scheda n° 240

Utoe: 4

Descrizione:

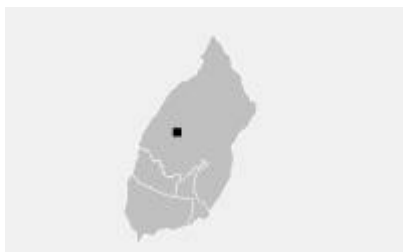
Indirizzo: **nessun indirizzo associato**

Toponimo:

Data del rilievo: **19/5/2008**

Area totale: **1082.41 m²**

Volume totale: **n.d.**



zone residenziali	elementi del suolo	altre indicazioni
edifici complessi ed aggregazioni di edifici storici	parcheggi pubblici	edifici dismessi
schiere singole e aggregate	verde pubblico attrezzato	edifici di interesse storico architettonico
ville e vilini	verde pubblico sportivo	sovrapposizione di funzioni
palazzine	parchi e giardini privati di pregio	percorsi pedonali e sentieri
case in linea	orti	accessi pedonali
case rurali	aree pavimentate	accessi cavali
annessi	aree semipermeabili e permeabili	numero di piani
annessi in muratura	depositi a cielo aperto	cantieri
tetti	elementi vegetazionali	degrado ambientale e architettonico
baracche	alberature isolate o raggruppate a filari	recinzioni leggere
zone non residenziali	boschi a/o macchie	recinzioni in muratura
industria ed artigianato	acque	muri di pregio
attrezzature commerciali	corsi d'acqua e laghi	tabernacoli o similari
servizi	opere idrauliche	
complessi direzionali	colture	
attrezzature ricettive	tipo di coltura	
distributori di carburante		
edifici per attività agricole		

Rilievo urbano

Informazioni generali

Edifici appartenenti alla scheda: 22678,22679,22677,22676,21270,22680,21271

Presenza giardino: si

Pavimentazione pertinenza: in pietra



Planimetria con numerazione degli edifici e dei punti di vista

FOTO N° 2330 (EDIFICIO 21270)



FOTO N° 2331 (EDIFICIO 21270)



FOTO N° 2332 (EDIFICIO 21271)



FOTO N° 2333 (EDIFICIO 21271)



FOTO N° 2334 (EDIFICIO 21271)



FOTO N° 2339 (EDIFICIO 22676)



FOTO N° 2340 (EDIFICIO 22677)



FOTO N° 2341 (EDIFICIO 22678)



FOTO N° 2342 (EDIFICIO 22678)



FOTO N° 2343 (EDIFICIO 22679)



FOTO N° 2344 (EDIFICIO 22679)



FOTO N° 2345 (EDIFICIO 22679)



FOTO N° 2346 (EDIFICIO 22679)



FOTO N° 2347 (EDIFICIO 22679)



Descrizione morfologica e tipologica

Edificio n. 22678

Tipologia: casa rurale

N. alloggi: 0

Caratteristiche architettoniche	Elementi incongrui	Paramento esterno
Presenza sottotetto: no	Infissi inadeguati:	Paramento prevalente: intonaco
Presenza seminterrato: no	Dispositivi di oscuramento inadeguati:	Colore intonaco: bianco
Tipo di copertura: a falde	Materiali di gronda inadeguati: cemento	Presenza basamento in pietra: no
Stato della copertura: discreto		

Elementi di pregio: no

Presenza di superfetazioni: no

Edificio n. 22679

Tipologia: casa rurale

N. alloggi: 2

Caratteristiche architettoniche	Elementi incongrui	Paramento esterno
Presenza sottotetto: no	Infissi inadeguati: assenti	Paramento prevalente: intonaco
Presenza seminterrato: si	Dispositivi di oscuramento inadeguati: assenti	Colore intonaco: grigio
Tipo di copertura: a capanna	Materiali di gronda inadeguati: assenti	Presenza basamento in pietra: no
Stato della copertura: buono		

Elementi di pregio: no

Presenza di superfetazioni: no

Edificio n. 22677

Tipologia:

N. alloggi:

edificio precario

Edificio n. 22676

Tipologia:

N. alloggi:

edificio precario

Edificio n. 21270

Tipologia:

N. alloggi:

edificio precario

Edificio n. 22680

Tipologia:

N. alloggi:

edificio precario

Edificio n. 21271

Tipologia: casa rurale

N. alloggi: 1

Caratteristiche architettoniche	Elementi incongrui	Paramento esterno
Presenza sottotetto: no	Infissi inadeguati: assenti	Paramento prevalente: intonaco
Presenza seminterrato: no	Dispositivi di oscuramento inadeguati: assenti	Colore intonaco: grigio
Tipo di copertura: a capanna	Materiali di gronda inadeguati: travetti di cemento e tavelle	Presenza basamento in pietra: no
Stato della copertura: buono		

Elementi di pregio: no

Presenza di superfetazioni: no

Caratteristiche dimensionali ed usi

U.V. N°	H (m)	Superficie (m ²)	Volume (m ³)	Piani	Piani interr.	Uso prev.	Uso piano terra
11627	0	43.06	0.00	1.0	0	Annesso	Annesso
11629	0	6.76	0.00	1.0	0	Annesso	Annesso
Totale:		49.82	0.00				

U.V. N°	H (m)	Superficie (m ²)	Volume (m ³)	Piani	Piani interr.	Uso prev.	Uso piano terra
11624	0	238.22	0.00	2.0	1	Residenza	Residenza, Destinazione agricola
11625	0	12.44	0.00	1.0	0	Destinazione agricola	Destinazione agricola
11626	0	117.30	0.00	1.0	0	Destinazione agricola	Destinazione agricola
11628	0	43.00	0.00	2.0	0	Destinazione agricola	Destinazione agricola
Totale:		460.78	0.00				

U.V. N°	H (m)	Superficie (m ²)	Volume (m ³)	Piani	Piani interr.	Uso prev.	Uso piano terra
8188	0	55.04	0.00	0.0	0	Tettoia	
Totale:		515.83	0.00				

U.V. N°	H (m)	Superficie (m ²)	Volume (m ³)	Piani	Piani interr.	Uso prev.	Uso piano terra
8185	0	29.69	0.00	0.0	0	Tettoia	
Totale:		545.52	0.00				

U.V. N°	H (m)	Superficie (m ²)	Volume (m ³)	Piani	Piani interr.	Uso prev.	Uso piano terra
8181	0	143.00	0.00	1.0	0	Baracca	Baracca
Totale:		688.52	0.00				

U.V. N°	H (m)	Superficie (m ²)	Volume (m ³)	Piani	Piani interr.	Uso prev.	Uso piano terra
8193	0	154.10	0.00	0.0	0	Tettoia	
Totale:							

Totale:		842.61	0.00
---------	--	--------	------

U.V. N°	H (m)	Superficie (m ²)	Volume (m ³)	Piani	Piani interr.	Uso prev.	Uso piano terra
8182	0	203.69	0.00	2.0	0	Residenza, Destinazione agricola	Residenza, Destinazione agricola
11630	0	36.11	0.00	1.0	0	Residenza	Residenza
Totale:							
		1082.41	0.00				

Giudizio di valore

Edificio	Integrità fisica	Valore dell'edificio
22678	mediamente conservato (occorrente di manutenzione ordinaria e straordinaria)	Scarso

Edificio	Integrità fisica	Valore dell'edificio
22679	con rilevanti manomissioni (con modifiche sugli elementi strutturali e all'impianto distributivo)	Scarso

Edificio	Integrità fisica	Valore dell'edificio
22677		

Edificio	Integrità fisica	Valore dell'edificio
22676		

Edificio	Integrità fisica	Valore dell'edificio
21270		

Edificio	Integrità fisica	Valore dell'edificio
22680		

Edificio	Integrità fisica	Valore dell'edificio
21271	con rilevanti manomissioni (con modifiche sugli elementi strutturali e all'impianto distributivo)	Scarso

Comune di Montemurlo

Rilievo degli altri edifici di antico impianto

Scheda n° 241

Utoe: 4

Descrizione:

Indirizzo: **nessun indirizzo associato**

Toponimo:

Data del rilievo: **19/5/2008**

Area totale: **390.32 m²**

Volume totale: **n.d.**



zone residenziali	elementi del suolo	altre indicazioni
edifici complessi ed aggregazioni di edifici storici	parcheggi pubblici	edifici dismessi
schiere singole e aggregate	verde pubblico attrezzato	edifici di interesse storico architettonico
ville e vilini	verde pubblico sportivo	sovrapposizione di funzioni
palazzine	parchi e giardini privati di pregio	percorsi pedonali e sentieri
case in linea	orti	accessi pedonali
case rurali	aree pavimentate	accessi carrabili
annessi	aree semipermeabili e permeabili	numero di piani
annessi in muratura	depositi a cielo aperto	cantieri
tetti	elementi vegetazionali	degrado ambientale e architettonico
baracche	alberature isolate o raggruppate a filari	recinzioni leggere
zone non residenziali	boschi a/o macchie	recinzioni in muratura
industria ed artigianato	acque	muri di pregio
attrezzature commerciali	corsi d'acqua e laghi	tabernacoli o simili
servizi	opere idrauliche	
complessi direzionali	colture	
attrezzature ricettive	tipo di coltura	
distributori di carburante		
edifici per attività agricole		

Rilievo urbano

Informazioni generali

Edifici appartenenti alla scheda: 22688,21199

Presenza giardino: si

Pavimentazione pertinenza: ghiaia



Planimetria con numerazione degli edifici e dei punti di vista

FOTO N° 2352 (EDIFICIO 21199)



FOTO N° 2353 (EDIFICIO 21199)



FOTO N° 2354 (EDIFICIO 21199)



FOTO N° 2355 (EDIFICIO 21199)



FOTO N° 2356 (EDIFICIO 21199)



Descrizione morfologica e tipologica

Edificio n. 22688

Tipologia: altro

N. alloggi: 0

Caratteristiche architettoniche	Elementi incongrui	Paramento esterno
Presenza sottotetto: no	Infissi inadeguati: assenti	Paramento prevalente: rivestimento lapideo
Presenza seminterrato: no	Dispositivi di oscuramento inadeguati: assenti	Colore intonaco:
Tipo di copertura: a capanna	Materiali di gronda inadeguati: assenti	Presenza basamento in pietra: no
Stato della copertura: buono		

Elementi di pregio: no

Presenza di superfetazioni: no

Edificio n. 21199

Tipologia: casa rurale

N. alloggi: 2

Caratteristiche architettoniche	Elementi incongrui	Paramento esterno
Presenza sottotetto: si	Infissi inadeguati: assenti	Paramento prevalente: intonaco
Presenza seminterrato: no	Dispositivi di oscuramento inadeguati: assenti	Colore intonaco: giallo
Tipo di copertura: a capanna	Materiali di gronda inadeguati: assenti	Presenza basamento in pietra: no
Stato della copertura: buono		

Elementi di pregio: no

Presenza di superfetazioni: no

Caratteristiche dimensionali ed usi

U.V. N°	H (m)	Superficie (m ²)	Volume (m ³)	Piani	Piani interr.	Uso prev.	Uso piano terra
7892	0	37.36	0.00	0.0	0	Annesso	
Totale:		37.36	0.00				

U.V. N°	H (m)	Superficie (m ²)	Volume (m ³)	Piani	Piani interr.	Uso prev.	Uso piano terra
7896	0	352.97	0.00	2.5	0	Residenza	Residenza
Totale:		390.32	0.00				

Giudizio di valore

Edificio	Integrità fisica	Valore dell'edificio
22688	perfettamente conservato	Scarso

Edificio	Integrità fisica	Valore dell'edificio
21199	completamente manomesso	Scarso

Comune di Montemurlo

Rilievo degli altri edifici di antico impianto

Scheda n° 242

Utoe: 4

Descrizione:

Indirizzo: **nessun indirizzo associato**

Toponimo:

Data del rilievo: **26/5/2008**

Area totale: **111.37 m²**

Volume totale: **668.23 m³ (stima)**



zone residenziali	elementi del suolo	altre indicazioni
edifici complessi ed aggregazioni di edifici storici	parcheggi pubblici	edifici dismessi
schiere singole e aggregate	verde pubblico attrezzato	edifici di interesse storico architettonico
ville e villetti	verde pubblico sportivo	sovrapposizione di funzioni
palazzine	parchi e giardini privati di pregio	percorsi pedonali e sentieri
case in linea	orti	accessi pedonali
case rurali	aree pavimentate	accessi carrabili
annessi	aree semipermeabili e permeabili	numero di piani
annessi in muratura	depositi a cielo aperto	cantieri
tettoie	elementi vegetazionali	degrado ambientale e architettonico
baracche	alberature isolate o raggruppate a filari	recinzioni leggere
zone non residenziali	boschi a/o macchie	recinzioni in muratura
industria ed artigianato	acque	muri di pregio
attrezzature commerciali	corsi d'acqua e laghi	tabernacoli o simili
servizi	opere idrauliche	
complessi direzionali	colture	
attrezzature ricettive	tipo di coltura	
distributori di carburante		
edifici per attività agricole		



Rilievo urbano

Informazioni generali

Edifici appartenenti alla scheda: 21252

Presenza giardino: si

Pavimentazione pertinenza: ghiaia



Planimetria con numerazione degli edifici e dei punti di vista

FOTO N° 2358 (EDIFICIO 21252)



FOTO N° 2359 (EDIFICIO 21252)



FOTO N° 2360 (EDIFICIO 21252)



Descrizione morfologica e tipologica

Edificio n. 21252

Tipologia: casa rurale

N. alloggi: 2

Caratteristiche architettoniche	Elementi incongrui	Paramento esterno
Presenza sottotetto: no	Infissi inadeguati: assenti	Paramento prevalente: rivestimento lapideo
Presenza seminterrato: no	Dispositivi di oscuramento inadeguati:	Colore intonaco:
Tipo di copertura: a falde	Materiali di gronda inadeguati: assenti	Presenza basamento in pietra: no
Stato della copertura: buono		

Elementi di pregio: no

Presenza di superfetazioni: no

Caratteristiche dimensionali ed usi

U.V. N°	H (m)	Superficie (m ²)	Volume (m ³)	Piani	Piani interr.	Uso prev.	Uso piano terra
8138	0	111.37	0.00	2.0	0	Residenza	Residenza
Totale:		111.37	0.00				

Giudizio di valore

Edificio	Integrità fisica	Valore dell'edificio
21252	perfettamente conservato	Discreto

Comune di Montemurlo

Rilievo degli altri edifici di antico impianto

Scheda n° 243

Utoe: 4

Descrizione:

Indirizzo: **nessun indirizzo associato**


Toponimo:

Data del rilievo: **26/5/2008**

Area totale: **108.63 m²**

Volume totale: **651.77 m³ (stima)**





Rilievo urbano

Informazioni generali

Edifici appartenenti alla scheda: 21251

Presenza giardino: si

Pavimentazione pertinenza: ghiaia



Planimetria con numerazione degli edifici e dei punti di vista

FOTO N° 2361 (EDIFICIO 21251)



FOTO N° 2362 (EDIFICIO 21251)



Descrizione morfologica e tipologica

Edificio n. 21251

Tipologia: casa rurale

N. alloggi: 2

Caratteristiche architettoniche	Elementi incongrui	Paramento esterno
Presenza sottotetto: no	Infissi inadeguati: assenti	Paramento prevalente: rivestimento lapideo
Presenza seminterrato: no	Dispositivi di oscuramento inadeguati:	Colore intonaco:
Tipo di copertura: a padiglione	Materiali di gronda inadeguati: assenti	Presenza basamento in pietra: no
Stato della copertura: buono		

Elementi di pregio: no

Presenza di superfetazioni: no

Caratteristiche dimensionali ed usi

U.V. N°	H (m)	Superficie (m ²)	Volume (m ³)	Piani	Piani interr.	Uso prev.	Uso piano terra
8135	0	108.63	0.00	2.0	0	Residenza	Residenza
Totale:		108.63	0.00				

Giudizio di valore

Edificio	Integrità fisica	Valore dell'edificio
21251	perfettamente conservato	Discreto

Comune di Montemurlo

Rilievo degli altri edifici di antico impianto

Scheda n°244

Utoe: 4

Descrizione:

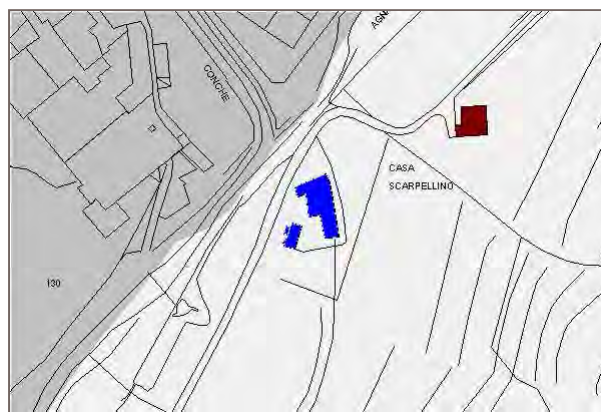
Indirizzo: **nessun indirizzo associato**

Toponimo:

Data del rilievo: **26/5/2008**

Area totale: **229.41 m²**

Volume totale: **1254.53 m³ (stima)**



zone residenziali		elementi del suolo		altre indicazioni
edifici complessi ed aggregazioni di edifici mono	P	verde pubblico attrezzato	edifici dismessi	edifici di interesse storico-architettonico
schiere singole e aggregate	verde pubblico sportivo	parchi e giardini privati di pregio	sovrapposizione di funzioni	percorsi pedonali e sentieri
ville e vilini	oro	aree pavimentate	accessi pedonali	accessi carrabili
palazzine	aree semipermeabili e permeabili	depositi a cielo aperto	numero di piani	cantieri
case in linea			degrado ambientale e architettonico	restrizioni leggere
case rurali		elementi vegetazionali	restrizioni in muratura	muri di pregio
		alberature isolate o raggruppate a filari	tabernacoli o similari	
annessi		boschi e/o macchie		
annessi in muratura				
bottoni		acque		
baracche		corsi d'acqua e laghi		
		opere idrauliche		
zone non residenziali				
industrie ed artigianato		colture		
attrezzature commerciali		tipo di coltura		
servizi				
complessi direzionali				
attrezzature ricreative				
distributori di carburanti				
edifici per attività agricole				



Rilievo urbano

Informazioni generali

Edifici appartenenti alla scheda: 21253,22689

Presenza giardino: si

Pavimentazione pertinenza: in cotto



Planimetria con numerazione degli edifici e dei punti di vista

FOTO N° 2363 (EDIFICIO 21253)



FOTO N° 2364 (EDIFICIO 21253)



FOTO N° 2365 (EDIFICIO 21253)



FOTO N° 2366 (EDIFICIO 21253)



FOTO N° 2367 (EDIFICIO 21253)



FOTO N° 2368 (EDIFICIO 21253)



FOTO N° 2369 (EDIFICIO 21253)



FOTO N° 2370 (EDIFICIO 22689)



FOTO N° 2371 (EDIFICIO 22689)



Descrizione morfologica e tipologica

Edificio n. 21253

Tipologia: casa rurale

N. alloggi: 2

Caratteristiche architettoniche	Elementi incongrui	Paramento esterno
Presenza sottotetto: no	Infissi inadeguati: pvc	Paramento prevalente: intonaco
Presenza seminterrato: no	Dispositivi di oscuramento inadeguati:	Colore intonaco: giallo
Tipo di copertura: a falde	Materiali di gronda inadeguati: assenti	Presenza basamento in pietra: no
Stato della copertura: buono		

Elementi di pregio: no

Presenza di superfetazioni: no

Edificio n. 22689

Tipologia: altro

N. alloggi: 0

Caratteristiche architettoniche	Elementi incongrui	Paramento esterno
Presenza sottotetto: no	Infissi inadeguati: assenti	Paramento prevalente: rivestimento lapideo
Presenza seminterrato: no	Dispositivi di oscuramento inadeguati: assenti	Colore intonaco:
Tipo di copertura: a capanna	Materiali di gronda inadeguati: assenti	Presenza basamento in pietra: no
Stato della copertura: discreto		

Elementi di pregio: no

Presenza di superfetazioni: no

Caratteristiche dimensionali ed usi

U.V. N°	H (m)	Superficie (m ²)	Volume (m ³)	Piani	Piani interr.	Uso prev.	Uso piano terra
8141	0	188.76	0.00	2.0	0	Residenza	Residenza
Totale:		188.76	0.00				

U.V. N°	H (m)	Superficie (m ²)	Volume (m ³)	Piani	Piani interr.	Uso prev.	Uso piano terra
8142	0	35.77	0.00	1.0	0	Annesso	Annesso
8143	0	4.88	0.00	1.0	0	Annesso	Annesso
Totale:		229.41	0.00				

Giudizio di valore

Edificio	Integrità fisica	Valore dell'edificio
21253	con alcune manomissioni (con modifiche alle finiture e con corpi aggiunti)	Medio

Edificio	Integrità fisica	Valore dell'edificio
22689	mediamente conservato (occorrente di manutenzione ordinaria e straordinaria)	Medio

zone residenziali	elementi del suolo	altre indicazioni
edifici complessi ed aggregazioni di edifici mono	parcheggi pubblici	edifici dismessi
schiere singole e aggregate	verde pubblico attrezzato	edifici di interesse storico architettonico
ville e vilini	verde pubblico sportivo	sovrapposizione di funzioni
palazzine	parchi e giardini privati di pregio	percorsi pedonali e sentieri
case in linea	oro	accessi pedonali
case rurali	aree pavimentate	accessi carrabili
	aree semipermeabili e permeabili	numero di piani
	depositi a cielo aperto	cantieri
annessi		degrado ambientale e architettonico
annessi in muratura	elementi vegetazionali	restrizioni leggere
taccuini	alberature isolate o raggruppate a filari	restrizioni in muratura
baracche	boschi e/o macchie	muri di pregio
		tabernacoli o similari
zone non residenziali		
industrie ed artigianato	acque	
attrezzature commerciali	corsi d'acqua e laghi	
servizi	opere idrauliche	
complessi direzionali		
attrezzature ricreative	colture	
distributori di carburanti	tipo di coltura	
edifici per attività agricole		



Rilievo urbano

Informazioni generali

Edifici appartenenti alla scheda: 1612
 Presenza giardino: si
 Pavimentazione pertinenza: in asfalto



Planimetria con numerazione degli edifici e dei punti di vista

FOTO N° 1026 (EDIFICIO 1612)



FOTO N° 1028 (EDIFICIO 1612)



FOTO N° 1029 (EDIFICIO 1612)



FOTO N° 1031 (EDIFICIO 1612)



FOTO N° 1032 (EDIFICIO 1612)



Descrizione morfologica e tipologica

Edificio n. 1612

Tipologia: villa o villino

N. alloggi: 1

Caratteristiche architettoniche	Elementi incongrui	Paramento esterno
Presenza sottotetto: no	Infissi inadeguati: assenti	Paramento prevalente: intonaco
Presenza seminterrato: no	Dispositivi di oscuramento inadeguati: assenti	Colore intonaco: giallo
Tipo di copertura: a padiglione	Materiali di gronda inadeguati: cemento	Presenza basamento in pietra: no
Stato della copertura: buono		

Elementi di pregio: no

Presenza di superfetazioni: si

Non sono presenti superfetazioni ma per quanto riguarda la copertura sono stati usati materiali non adeguati alle caratteristiche dell'edificio.

Caratteristiche dimensionali ed usi

U.V. N°	H (m)	Superficie (m ²)	Volume (m ³)	Piani	Piani interr.	Uso prev.	Uso piano terra
9556	0	228.45	0.00	2.0	0	Residenza	Residenza, Complessi direzionali
10709	0	8.78	0.00	1.0	0	Residenza	
10710	0	12.58	0.00	1.0	0	Residenza	Residenza
Totale:		249.81	0.00				

Giudizio di valore

Edificio	Integrità fisica	Valore dell'edificio
1612	con alcune manomissioni (con modifiche alle finiture e con corpi aggiunti)	Discreto

Comune di Montemurlo

Rilievo degli altri edifici di antico impianto

Scheda n°247

Utoe: 4

Descrizione:

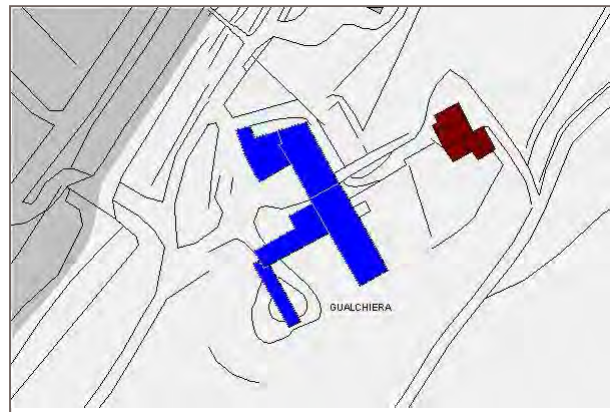
Indirizzo: **nessun indirizzo associato**

Toponimo:

Data del rilievo: **19/5/2008**

Area totale: **1368.05 m²**

Volume totale: **n.d.**



zone residenziali		elementi del suolo		altre indicazioni
edifici complessi ed aggregazioni di edifici mono	P	verde pubblico attrezzato	edifici dismessi	edifici di interesse storico architettonico
schiere singole e aggregate	verde pubblico sportivo	parchi e giardini privati di pregio	sovrapposizione di funzioni	percorsi pedonali e sentieri
ville e vilini	oro	aree pavimentate	accessi pedonali	accessi carrabili
palazzine	aree semipermeabili e permeabili	depositi a cielo aperto	numero di piani	cantieri
case in linea			degrado ambientale e architettonico	restrizioni leggere
case rurali		elementi vegetazionali	restrizioni in muratura	muri di pregio
		alberature isolate o raggruppate a filari	tabernacoli o similari	
annessi		boschi e/o macchie		
annessi in muratura				
tetti		acque		
baracche		corsi d'acqua e laghi		
		opere idrauliche		
zone non residenziali				
industrie ed artigianato		colture		
attrezzature commerciali		tipo di coltura		
servizi				
complessi direzionali				
attrezzature ricreative				
distributori di carburanti				
edifici per attività agricole				



Rilievo urbano

Informazioni generali

Edifici appartenenti alla scheda: 22703,22702,21262,21146

Presenza giardino: si

Pavimentazione pertinenza: ghiaia



Planimetria con numerazione degli edifici e dei punti di vista

FOTO N° 2375 (EDIFICIO 21146)



FOTO N° 2376 (EDIFICIO 21146)



FOTO N° 2383 (EDIFICIO 21146)



FOTO N° 2384 (EDIFICIO 21146)



FOTO N° 2385 (EDIFICIO 21146)



FOTO N° 2386 (EDIFICIO 21146)



FOTO N° 2391 (EDIFICIO 21146)



FOTO N° 2392 (EDIFICIO 21146)



FOTO N° 2393 (EDIFICIO 21146)



FOTO N° 2377 (EDIFICIO 21262)



FOTO N° 2381 (EDIFICIO 21262)



FOTO N° 2388 (EDIFICIO 21262)



FOTO N° 2389 (EDIFICIO 21262)



FOTO N° 2380 (EDIFICIO 21262)



FOTO N° 2382 (EDIFICIO 22702)



FOTO N° 2378 (EDIFICIO 22702)



FOTO N° 2511 (EDIFICIO 22702)



U.V. N°	H (m)	Superficie (m ²)	Volume (m ³)	Piani	Piani interr.	Uso prev.	Uso piano terra
11623	0	128.14	0.00	0.0	0	Tettoia	
Totale:							
		128.14	0.00				

U.V. N°	H (m)	Superficie (m ²)	Volume (m ³)	Piani	Piani interr.	Uso prev.	Uso piano terra
10792	0	251.55	0.00	1.5	0	Residenza	Residenza
Totale:							
		379.68	0.00				

U.V. N°	H (m)	Superficie (m ²)	Volume (m ³)	Piani	Piani interr.	Uso prev.	Uso piano terra
8172	0	321.16	0.00	3.0	1	Residenza	Residenza
8174	0	224.70	0.00	2.0	0	Residenza	Residenza
Totale:							
		925.54	0.00				

U.V. N°	H (m)	Superficie (m ²)	Volume (m ³)	Piani	Piani interr.	Uso prev.	Uso piano terra
3944	0	442.50	0.00	1.0	0	Servizi	Servizi
Totale:							
		1368.05	0.00				

Giudizio di valore

Edificio	Integrità fisica	Valore dell'edificio
22703		

Edificio	Integrità fisica	Valore dell'edificio
22702	con alcune manomissioni (con modifiche alle finiture e con corpi aggiunti)	Discreto

Edificio	Integrità fisica	Valore dell'edificio
21262	con alcune manomissioni (con modifiche alle finiture e con corpi aggiunti)	Discreto

Edificio	Integrità fisica	Valore dell'edificio
21146	con alcune manomissioni (con modifiche alle finiture e con corpi aggiunti)	Discreto

Comune di Montemurlo

Rilievo degli altri edifici di antico impianto

Scheda n°248

Utoe: 4

Descrizione:

Indirizzo: **nessun indirizzo associato**

Toponimo:

Data del rilievo: **19/5/2008**

Area totale: **262.58 m²**

Volume totale: **1187.65 m³ (stima)**



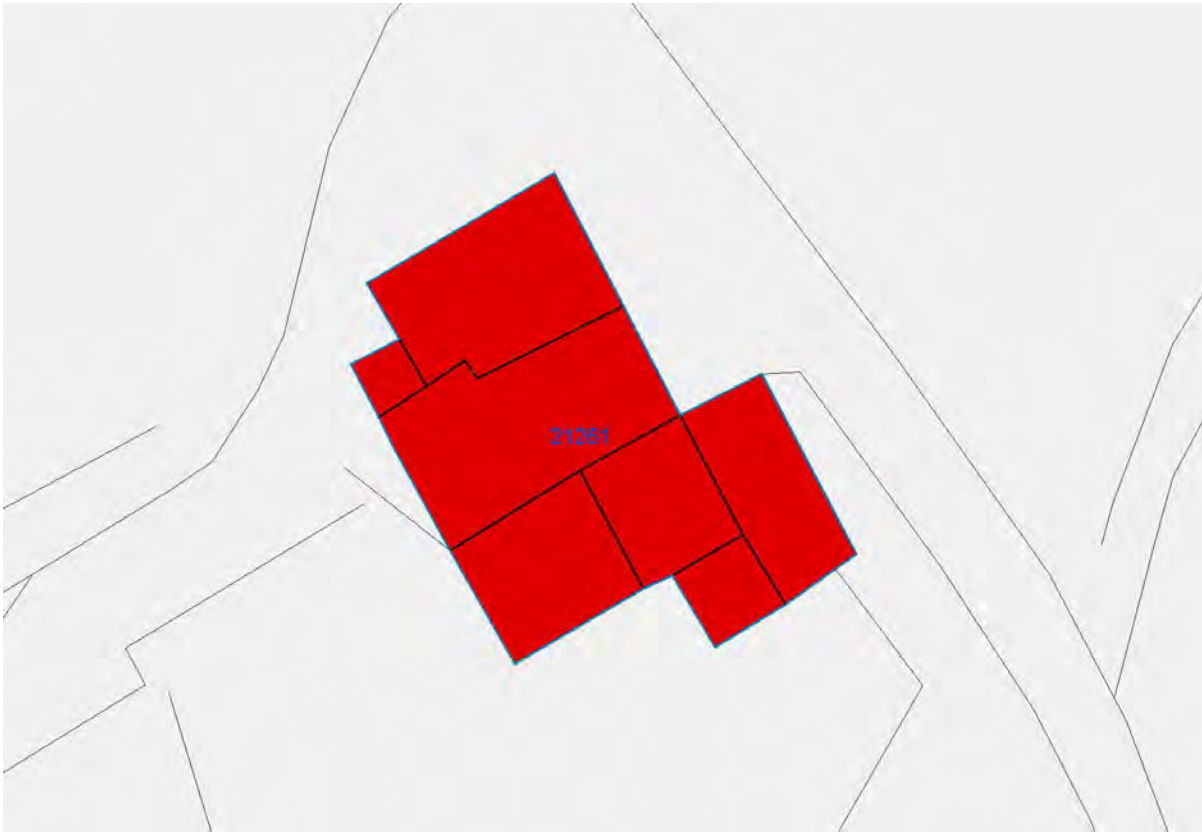
zone residenziali		elementi del suolo		altre indicazioni
edifici complessi ed aggregazioni di edifici mono	P	verde pubblico attrezzato	edifici dismessi	edifici di interesse storico-architettonico
schiere singole e aggregate	verde pubblico sportivo	parchi e giardini privati di pregio	sovrapposizione di funzioni	percorsi pedonali e sentieri
ville e vilini	oro	aree pavimentate	accessi pedonali	accessi carrabili
palazzine	aree semipermeabili e permeabili	depositi a cielo aperto	numero di piani	cantieri
case in linea			degrado ambientale e architettonico	restrizioni leggere
case rurali		elementi vegetazionali	restrizioni in murature	muri di pregio
		alberature isolate o raggruppate a filari	tabernacoli o similari	
annessi		boschi e/o macchie		
annessi in muratura				
bottoni		acque		
baracche		corsi d'acqua e laghi		
		opere idrauliche		
zone non residenziali				
industrie ed artigianato		colture		
attrezzature commerciali		tipo di coltura		
servizi				
complessi direzionali				
attrezzature ricettive				
distributori di carburante				
edifici per attività agricole				



Rilievo urbano

Informazioni generali

Edifici appartenenti alla scheda: 21261
 Presenza giardino: si
 Pavimentazione pertinenza: in cotto



Planimetria con numerazione degli edifici e dei punti di vista

FOTO N° 2394 (EDIFICIO 21261)



FOTO N° 2512 (EDIFICIO 21261)



Descrizione morfologica e tipologica

Edificio n. 21261

Tipologia: casa rurale

N. alloggi:

Caratteristiche architettoniche	Elementi incongrui	Paramento esterno
Presenza sottotetto: no	Infissi inadeguati: assenti	Paramento prevalente: intonaco
Presenza seminterrato: no	Dispositivi di oscuramento inadeguati:	Colore intonaco: rosa
Tipo di copertura: a capanna	Materiali di gronda inadeguati: assenti	Presenza basamento in pietra: no
Stato della copertura: ottimo		

Elementi di pregio: no

Presenza di superfetazioni: no

Caratteristiche dimensionali ed usi

U.V. N°	H (m)	Superficie (m ²)	Volume (m ³)	Piani	Piani interr.	Uso prev.	Uso piano terra
3942	0	13.69	0.00	1.0	0	Residenza	Residenza
8170	0	59.61	0.00	2.0	0	Residenza	Residenza
8171	0	73.70	0.00	2.0	0	Residenza	Residenza
8173	0	6.43	0.00	1.0	0	Residenza	Residenza
8175	0	38.09	0.00	1.0	0	Residenza	Residenza
8176	0	30.90	0.00	1.0	0	Residenza	Residenza
8178	0	40.16	0.00	1.0	0	Residenza	Residenza
Totale:							
		262.58	0.00				

Giudizio di valore

Edificio	Integrità fisica	Valore dell'edificio
21261	completamente manomesso	Medio

Comune di Montemurlo

Rilievo degli altri edifici di antico impianto

Scheda n°250

Utoe: 3

Descrizione: **Terratetto derivante da impianto leopoldino rimaneggiato nel tempo**

Indirizzo: **VIA PISTOIESE 2** Toponimo:

Data del rilievo: **02/08/2018**

Area totale: **80.22 m²**

Volume totale: **481.29 m³ (stima)**



zone residenziali	elementi del suolo	altre indicazioni
edifici complessi ed aggregazioni di edifici storici	parcheggio pubblico	edifici demesi
schiere singole e aggregate	verde pubblico attrezzato	edificio di interesse storico-architettonico
ville e vilini	verde pubblico sportivo	sovrapposizione di funzioni
palazzine	parchi e giardini privati di pregio	percorsi pedonali e sentieri
case in linea	orti	accessi pedonali
case rurali	aree pavimentate	accessi carrabili
	aree semipermeabili e permeabili	numero di piani
annessi	depositi a cielo aperto	cantieri
annessi in muratura		degrado ambientale e architettonico
botteghe	elementi vegetazionali	recinzioni leggere
baracche	alberature isolate o raggruppate a filari	recinzioni e mureture
	boschi e/o macchie	muri di pregio
zone non residenziali		tabaccai o similari
industrie ed artigianati	acque	
attrezzature commerciali	corsi d'acqua e laghi	
servizi	opere idrauliche	
complessi direzionali		
attrezzature ricettive	culture	
distributori di carburanti	tipo di coltura	
edifici per attività agricole		



Rilievo urbano

Informazioni generali

Edifici appartenenti alla scheda: 20312


Presenza giardino: no

Pavimentazione pertinenza:



Planimetria con numerazione degli edifici e dei punti di vista

FOTO N° 2643 (EDIFICIO 20312)



Descrizione morfologica e tipologica

Edificio n. 20312

Tipologia: schiera

N. alloggi: 1

Caratteristiche architettoniche	Elementi incongrui	Paramento esterno
Presenza sottotetto: no	Infissi inadeguati: alluminio	Paramento prevalente: rivestimento ceramico
Presenza seminterrato: no	Dispositivi di oscuramento inadeguati:	Colore intonaco:
Tipo di copertura: a falde	Materiali di gronda inadeguati:	Presenza basamento in pietra: si
Stato della copertura: discreto		

Elementi di pregio: no

Presenza di superfetazioni: no

Caratteristiche dimensionali ed usi

U.V. N°	H (m)	Superficie (m ²)	Volume (m ³)	Piani	Piani interr.	Uso prev.	Uso piano terra
5695	0	80.22	0.00	2.0	0	Residenza	Residenza
Totale:		80.22	0.00				

Giudizio di valore

Edificio	Integrità fisica	Valore dell'edificio
20312		Scarso

Comune di Montemurlo

Rilievo degli altri edifici di antico impianto

Scheda n°251

Utoe: 3

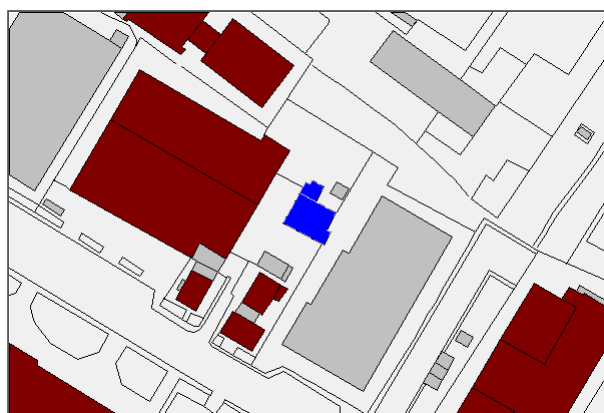
Descrizione: **Edificio di origine rurale realizzato tra 1903 e 1954**

Indirizzo: **VIA G.PUCCINI 72** Toponimo:

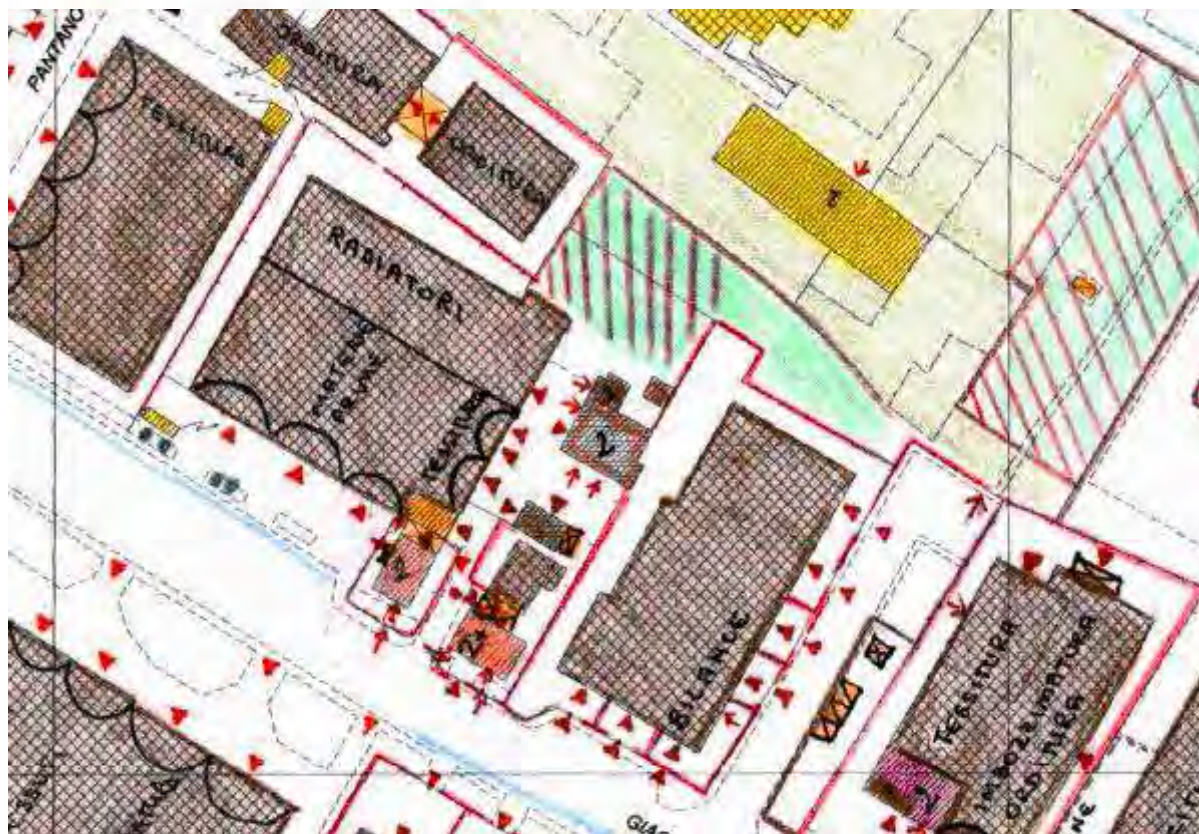
Data del rilievo: **02/08/2018**

Area totale: **236.75 m²**

Volume totale: **1420.53 m³ (stima)**



zone residenziali	elementi del suolo	altre indicazioni
edifici complessi ed aggregazioni di edifici storici	parcheggio pubblico	edifici demersi
schiere singole e aggregate	verde pubblico attrezzato	edificio di interesse storico architettonico
ville e vilini	verde pubblico sportivo	sovrapposizione di funzioni
palazzine	parchi e giardini privati di pregio	percorsi pedonali e sentieri
case in linea	orti	accessi pedonali
case rurali	aree pavimentate	accessi carrabili
	aree semipermiabili e permeabili	numero di piani
annessi	depositi a cielo aperto	cantieri
annessi in muratura		degrado ambientale e architettonico
botteghe	elementi vegetazionali	recinzioni leggere
baracche	alberature isolate o raggruppate a filari	recinzioni e muraure
	boschi e/o macchie	muri di pregio
zone non residenziali		tabaccai o similari
industrie ed artigianati	acque	
attrezzature commerciali	corsi d'acqua e laghi	
servizi	opere idrauliche	
complessi direzionali		
attrezzature ricettive	culture	
distributori di carburanti	tipo di coltura	
edifici per attività agricole		



Rilievo urbano

Informazioni generali

Edifici appartenenti alla scheda: 9407

Presenza giardino: no

Pavimentazione pertinenza: in pietra



Planimetria con numerazione degli edifici e dei punti di vista

FOTO N° 2644 (EDIFICIO 9407)



Descrizione morfologica e tipologica

Edificio n. 9407

Tipologia: casa rurale

N. alloggi: 2

Caratteristiche architettoniche	Elementi incongrui	Paramento esterno
Presenza sottotetto: no	Infissi inadeguati:	Paramento prevalente: intonaco
Presenza seminterrato: no	Dispositivi di oscuramento inadeguati:	Colore intonaco: bianco
Tipo di copertura: a capanna	Materiali di gronda inadeguati:	Presenza basamento in pietra: no
Stato della copertura: buono		

Elementi di pregio: no

Presenza di superfetazioni: no

Caratteristiche dimensionali ed usi

U.V. N°	H (m)	Superficie (m ²)	Volume (m ³)	Piani	Piani interr.	Uso prev.	Uso piano terra
2457	0	197.65	0.00	2.0	0	Residenza	residenza,garage
6266	0	39.11	0.00	2.0	0	Destinazione agricola	
Totale:		236.75	0.00				

Giudizio di valore

Edificio	Integrità fisica	Valore dell'edificio
9407	mediamente conservato (occorrente di manutenzione ordinaria e straordinaria)	Scarso

Comune di Montemurlo

Rilievo degli altri edifici di antico impianto

Scheda n°252

Utoe: 3

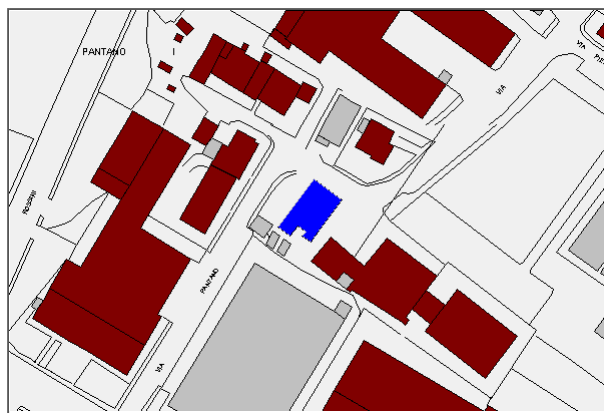
Descrizione: **Edificio di origine rurale realizzato tra il 1903 e il 1954 e modificato negli anni**

Indirizzo: **VIA PANTANO 35** Toponimo:

Data del rilievo: **02/08/2018**

Area totale: **254.83 m²**

Volume totale: **1528.99 m³ (stima)**





Planimetria con numerazione degli edifici e dei punti di vista

FOTO N° 2645 (EDIFICIO 22006)



Descrizione morfologica e tipologica

Edificio n. 22006

Tipologia: casa rurale

N. alloggi: 4

Caratteristiche architettoniche	Elementi incongrui	Paramento esterno
Presenza sottotetto: si	Infissi inadeguati: alluminio	Paramento prevalente: intonaco
Presenza seminterrato: no	Dispositivi di oscuramento inadeguati: avvolgibili	Colore intonaco: giallo
Tipo di copertura: a capanna	Materiali di gronda inadeguati:	Presenza basamento in pietra: no
Stato della copertura: buono		

Elementi di pregio: no

Presenza di superfetazioni: no

Caratteristiche dimensionali ed usi

U.V. N°	H (m)	Superficie (m ²)	Volume (m ³)	Piani	Piani interr.	Uso prev.	Uso piano terra
4431	0	254.83	0.00	2.0	0	Residenza	
Totale:		254.83	0.00				

Giudizio di valore

Edificio	Integrità fisica	Valore dell'edificio
22006	mediamente conservato (occorrente di manutenzione ordinaria e straordinaria)	Scarso

Comune di Montemurlo

Rilievo degli altri edifici di antico impianto

Scheda n°253

Utoe:

Descrizione:


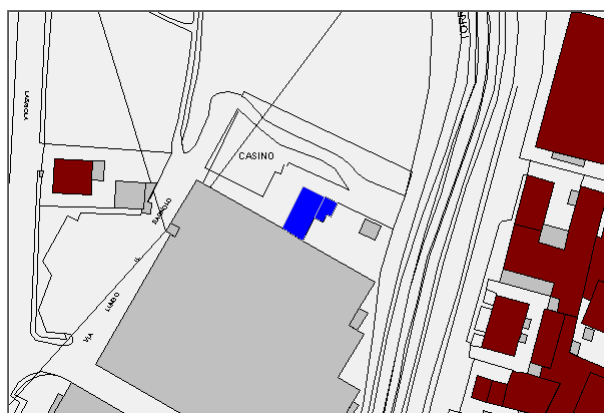
Indirizzo: **nessun indirizzo associato**

Toponimo:

Data del rilievo: **02/08/2018**

Area totale: **199.42 m²**

Volume totale: **1071.34 m³ (stima)**



zone residenziali	elementi del suolo	altre indicazioni
edifici complessi ed aggregazioni di edifici misti	parcheggio pubblico	edifici dismessi
schiere singole e aggregate	verde pubblico attrezzato	edificio di interesse storico architettonico
ville e vilini	verde pubblico sportivo	sovrapposizione di funzioni
palazzine	parchi e giardini privati di pregio	percorsi pedonali e sentieri
case in linea	orti	accessi pedonali
case rurali	aree pavimentate	accessi carrabili
	aree semipermestibili e permeabili	numero di piani
annessi	depositi a cielo aperto	cantieri
annessi in muratura		degrado ambientale e architettonico
botteghe	elementi vegetazionali	recinzioni leggere
baracche	alberature isolate o raggruppate a filari	recinzioni e muraure
	boschi e/o macchie	muri di pregio
zone non residenziali		tabaccai o similari
industrie ed artigianato	acque	
attrezzature commerciali	corsi d'acqua e laghi	
servizi	opere idrauliche	
complessi direzionali		
attrezzature ricettive	culture	
distributori di carburanti	tipo di coltura	
edifici per attività agricole		



Rilievo urbano

Informazioni generali

Edifici appartenenti alla scheda: 7421


Presenza giardino:

Pavimentazione pertinenza:



Planimetria con numerazione degli edifici e dei punti di vista

FOTO N° 2646 (EDIFICIO 7421)



Descrizione morfologica e tipologica

Edificio n. 7421

Tipologia: villa o villino

N. alloggi: 1

Caratteristiche architettoniche	Elementi incongrui	Paramento esterno
Presenza sottotetto: no	Infissi inadeguati:	Paramento prevalente: intonaco
Presenza seminterrato: no	Dispositivi di oscuramento inadeguati:	Colore intonaco: giallo
Tipo di copertura: a padiglione	Materiali di gronda inadeguati:	Presenza basamento in pietra: no
Stato della copertura: ottimo		

Elementi di pregio: no

Presenza di superfetazioni: no

Caratteristiche dimensionali ed usi

U.V. N°	H (m)	Superficie (m ²)	Volume (m ³)	Piani	Piani interr.	Uso prev.	Uso piano terra
3381	0	157.69	0.00	2.0	0	Residenza	
7599	0	41.73	0.00	1.0	0	Residenza	
Totale:		199.42	0.00				

Giudizio di valore

Edificio	Integrità fisica	Valore dell'edificio
7421	perfettamente conservato	Discreto

Comune di Montemurlo

Rilievo degli altri edifici di antico impianto

Scheda n°254

Utoe:

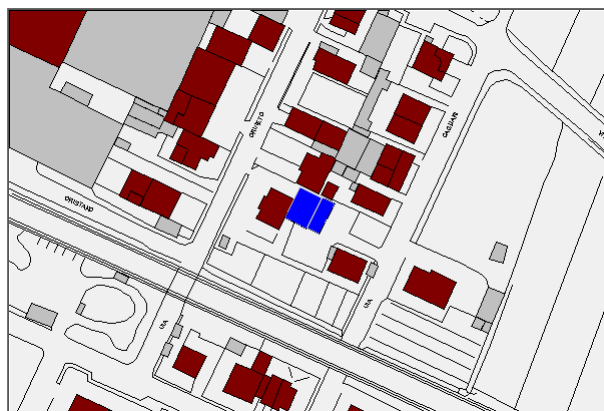
Descrizione:

Indirizzo: **VIA CAGLIARI 24** Toponimo:

Data del rilievo: **02/08/2018**

Area totale: **177.45 m²**

Volume totale: **1064.73 m³ (stima)**



zone residenziali	elementi del suolo	altre indicazioni
edifici complessi ed aggregazioni di edifici storici	parcheggio pubblico	edifici dismessi
schiere singole e aggregate	verde pubblico attrezzato	edificio di interesse storico-architettonico
ville e vilini	verde pubblico sportivo	sovrapposizione di funzioni
palazzine	parchi e giardini privati di pregio	percorsi pedonali e sentieri
case in linea	orti	accessi pedonali
case rurali	aree pavimentate	accessi carrabili
	aree semipermestibili e permeabili	numero di piani
	depositi a cielo aperto	cantieri
annessi		degrado ambientale e architettonico
annessi in muratura	elementi vegetazionali	recinzioni leggere
tabelle	alberature isolate o raggruppate a filari	recinzioni e mureture
baracche	boschi e/o macchie	muri di pregio
		tabaccai o similari
zone non residenziali	acque	
industrie ed artigianati	corsi d'acqua e laghi	
attrezzature commerciali	opere idrauliche	
servizi		
complessi direzionali	culture	
attrezzature ricettive	tipo di coltura	
distributori di carburanti		
edifici per attività agricole		



Rilievo urbano

Informazioni generali

Edifici appartenenti alla scheda: 5024

Presenza giardino:

Pavimentazione pertinenza:



Planimetria con numerazione degli edifici e dei punti di vista

FOTO N° 2647 (EDIFICIO 5024)



Descrizione morfologica e tipologica

Edificio n. 5024

Tipologia: casa rurale

N. alloggi: 1

Caratteristiche architettoniche	Elementi incongrui	Paramento esterno
Presenza sottotetto: no	Infissi inadeguati:	Paramento prevalente: intonaco
Presenza seminterrato: no	Dispositivi di oscuramento inadeguati:	Colore intonaco: rosa
Tipo di copertura: a falde	Materiali di gronda inadeguati: cemento	Presenza basamento in pietra: no
Stato della copertura: ottimo		

Elementi di pregio:

Presenza di superfetazioni: si
balcone laterale in cemento armato

Caratteristiche dimensionali ed usi

U.V. N°	H (m)	Superficie (m ²)	Volume (m ³)	Piani	Piani interr.	Uso prev.	Uso piano terra
1804	0	110.94	0.00	2.0	0	Residenza	
5998	0	66.52	0.00	2.0	0	Residenza	
Totale:							
		177.45	0.00				

Giudizio di valore

Edificio	Integrità fisica	Valore dell'edificio
5024	con rilevanti manomissioni (con modifiche sugli elementi strutturali e all'impianto distributivo)	Scarso

Comune di Montemurlo

Rilievo degli altri edifici di antico impianto

Scheda n°255

Utoe:

Descrizione:

Indirizzo: **VIA VARANO 41,45** Toponimo:

Data del rilievo: **06/08/2018**

Area totale: **844.77 m²**

Volume totale: **3310.11 m³ (stima)**



zone residenziali	elementi del suolo	altre indicazioni
edifici complessi ed aggregazioni di edifici singoli	parcheggi pubblici	edifici dimessi
schiere singole e aggregate	verde pubblico attrezzato	edificio di interesse storico-architettonico
villa e vilini	verde pubblico sportivo	sovrapposizione di funzioni
palazzine	parchi e giardini privati di pregio	percorsi pedonali e sentieri
case in linea	orto	accessi pedonali
case rurali	aree pavimentate	accessi carrabili
	area semipermiabili e permeabili	numero di piani
	depositi a cielo aperto	cantieri
annessi		degrado ambientale e architettonico
annessi in muratura	elementi vegetazionali	raccomandi leggere
baracche	alberature isolate o raggruppate a filari	raccomandi e murature
baracche	boschi e/o macchie	muri di pregio
		tabaccai o similari
zone non residenziali		
industrie ed artigianato	acque	
attrezzature commerciali	corsi d'acqua e laghi	
servizi	opere idrauliche	
complessi direzionali		
attrezzature ricettive	culture	
distributori di carburanti	tipo di coltura	
edifici per attività agricole		



Rilievo urbano

Informazioni generali

Edifici appartenenti alla scheda: 5130,5178

Presenza giardino:

Pavimentazione pertinenza:



Planimetria con numerazione degli edifici e dei punti di vista

FOTO N° 2649 (EDIFICIO 5130)



FOTO N° 2650 (EDIFICIO 5178)




FOTO N° 2651 (EDIFICIO 5178)



FOTO N° 2652 (EDIFICIO 5178)



Descrizione morfologica e tipologica

Edificio n. 5130

Tipologia: casa rurale

N. alloggi:

Caratteristiche architettoniche	Elementi incongrui	Paramento esterno
Presenza sottotetto: no	Infissi inadeguati:	Paramento prevalente: intonaco
Presenza seminterrato: no	Dispositivi di oscuramento inadeguati:	Colore intonaco: giallo
Tipo di copertura: a falde	Materiali di gronda inadeguati:	Presenza basamento in pietra: no
Stato della copertura: buono		

Elementi di pregio: no

Presenza di superfetazioni: no

Edificio n. 5178

Tipologia: casa rurale

N. alloggi: 3

Caratteristiche architettoniche	Elementi incongrui	Paramento esterno
Presenza sottotetto: no	Infissi inadeguati:	Paramento prevalente: intonaco
Presenza seminterrato: no	Dispositivi di oscuramento inadeguati: assenti	Colore intonaco: giallo
Tipo di copertura: a falde	Materiali di gronda inadeguati:	Presenza basamento in pietra: no
Stato della copertura: buono		

Elementi di pregio: no

Presenza di superfetazioni: no

Caratteristiche dimensionali ed usi

U.V. N°	H (m)	Superficie (m ²)	Volume (m ³)	Piani	Piani interr.	Uso prev.	Uso piano terra
2254	0	159.07	0.00	1.0	1	Residenza	
7308	0	30.86	0.00	1.0	0	Residenza	
7309	0	40.22	0.00	1.0	1	Residenza	
7310	0	216.41	0.00	2.0	0	Residenza	
7311	0	26.07	0.00	2.0	0	Residenza	
7312	0	16.12	0.00	2.0	0	Residenza	
Totale:		488.75	0.00				

U.V. N°	H (m)	Superficie (m ²)	Volume (m ³)	Piani	Piani interr.	Uso prev.	Uso piano terra
1866	0	157.12	0.00	1.0	0	Servizi	Servizi sportivi coperti
7306	0	84.20	0.00	1.0	0	Servizi	Servizi sportivi coperti
7307	0	114.70	0.00	1.0	0	Servizi	Servizi sportivi coperti
Totale:		844.77	0.00				

Giudizio di valore

Edificio	Integrità fisica	Valore dell'edificio
5130	perfettamente conservato	Medio

Edificio	Integrità fisica	Valore dell'edificio
5178	perfettamente conservato	Medio

zone residenziali	elementi del suolo	altre indicazioni
edifici complessi ed aggregazioni di edifici storici	parcheggio pubblico	edifici demersi
schiere singole e aggregate	verde pubblico attrezzato	edificio di interesse storico architettonico
ville e vilini	verde pubblico sportivo	sovrapposizione di funzioni
palazzine	parchi e giardini privati di pregio	percorsi pedonali e sentieri
case in linea	orti	accessi pedonali
case rurali	aree pavimentate	accessi carrabili
annessi	aree semipermestibili e permeabili	numeri di piani
annessi in muratura	depositi a cielo aperto	cantieri
botteghe	elementi vegetazionali	degrado ambientale e architettonico
baracche	alberature isolate o raggruppate a filari	recinzioni leggere
zone non residenziali	boschi e/o macchie	recinzioni e muraure
industrie ed artigianati	acque	muri di pregio
attrezzature commerciali	corsi d'acqua e laghi	tabaccai o similari
servizi	opere idrauliche	
complessi direzionali	culture	
attrezzature ricreative	tipo di coltura	
distributori di carburanti		
edifici per attività agricole		



Rilievo urbano

Informazioni generali

Edifici appartenenti alla scheda: 1731

Presenza giardino:

Pavimentazione pertinenza:



Planimetria con numerazione degli edifici e dei punti di vista

FOTO N° 2654 (EDIFICIO 1731)



Descrizione morfologica e tipologica

Edificio n. 1731

Tipologia: altro

N. alloggi:

Caratteristiche architettoniche	Elementi incongrui	Paramento esterno
Presenza sottotetto: no	Infissi inadeguati:	Paramento prevalente: intonaco
Presenza seminterrato: no	Dispositivi di oscuramento inadeguati:	Colore intonaco:
Tipo di copertura: a falde	Materiali di gronda inadeguati:	Presenza basamento in pietra: no
Stato della copertura: buono		

Elementi di pregio: no
trattasi di capannoncini

Presenza di superfetazioni:

Caratteristiche dimensionali ed usi

U.V. N°	H (m)	Superficie (m ²)	Volume (m ³)	Piani	Piani interr.	Uso prev.	Uso piano terra
11170	0	73.59	0.00	1.5	0	Residenza	Residenza
Totale:		73.59	0.00				

Giudizio di valore

Edificio	Integrità fisica	Valore dell'edificio
1731	completamente manomesso	Scarso

Comune di Montemurlo

Rilievo degli altri edifici di antico impianto

Scheda n°258

Utoe: 1

Descrizione: **edificio in linea**

Indirizzo: **VIA A.MANZONI 6,8** Toponimo:

Data del rilievo: **07/08/2018**

Area totale: **260.59 m²**

Volume totale: **1563.57 m³ (stima)**





Rilievo urbano

Informazioni generali

Edifici appartenenti alla scheda: 22136

Presenza giardino: si

Pavimentazione pertinenza:



Planimetria con numerazione degli edifici e dei punti di vista

FOTO N° 2655 (EDIFICIO 22136)



FOTO N° 2656 (EDIFICIO 22136)



FOTO N° 2657 (EDIFICIO 22136)



Descrizione morfologica e tipologica

Edificio n. 22136

Tipologia: in linea

N. alloggi: 4

Caratteristiche architettoniche	Elementi incongrui	Paramento esterno
Presenza sottotetto: si	Infissi inadeguati: alluminio	Paramento prevalente: intonaco
Presenza seminterrato: no	Dispositivi di oscuramento inadeguati:	Colore intonaco: giallo
Tipo di copertura: a padiglione	Materiali di gronda inadeguati:	Presenza basamento in pietra: no
Stato della copertura: ottimo		

Elementi di pregio: no

Presenza di superfetazioni: si
terrazzi

Caratteristiche dimensionali ed usi

U.V. N°	H (m)	Superficie (m ²)	Volume (m ³)	Piani	Piani interr.	Uso prev.	Uso piano terra
7944	0	260.59	0.00	2.0	0	Residenza	
Totale:		260.59	0.00				

Giudizio di valore

Edificio	Integrità fisica	Valore dell'edificio
22136	con rilevanti manomissioni (con modifiche sugli elementi strutturali e all'impianto distributivo)	Scarso

Comune di Montemurlo

Rilievo degli altri edifici di antico impianto

Scheda n°259

Utoe: 1

Descrizione: **Edifici in schiera**

Indirizzo: **VIA BARZANO 121,123** Toponimo:

Data del rilievo: **07/08/2018**

Area totale: **156.39 m²**

Volume totale: **934.88 m³ (stima)**



zone residenziali	elementi del suolo	altre indicazioni
edifici complessi ed aggregazioni di edifici misti	parcheggio pubblico	edifici demesi
schiere singole e aggregate	verde pubblico attrezzato	edifici di interesse storico architettonico
ville e vilini	verde pubblico sportivo	sovrapposizione di funzioni
palazzine	parchi e giardini privati di pregio	percorsi pedonali e sentieri
case in linea	orti	accessi pedonali
case rurali	aree pavimentate	accessi carrabili
	aree semipermestibili e permeabili	numero di piani
annessi	depositi a cielo aperto	cantieri
annessi in muratura		degrado ambientale e architettonico
tabelle	elementi vegetazionali	recinzioni leggere
baracche	alberature isolate o raggruppate a filari	recinzioni e mureture
	boschi e/o macchie	muri di pregio
zone non residenziali		tabaccai o similari
industrie ed artigianati	acque	
attrezzature commerciali	corsi d'acqua e laghi	
servizi	opere idrauliche	
complessi direzionali		
attrezzature ricettive	culture	
distributori di carburanti	tipo di coltura	
edifici per attività agricole		



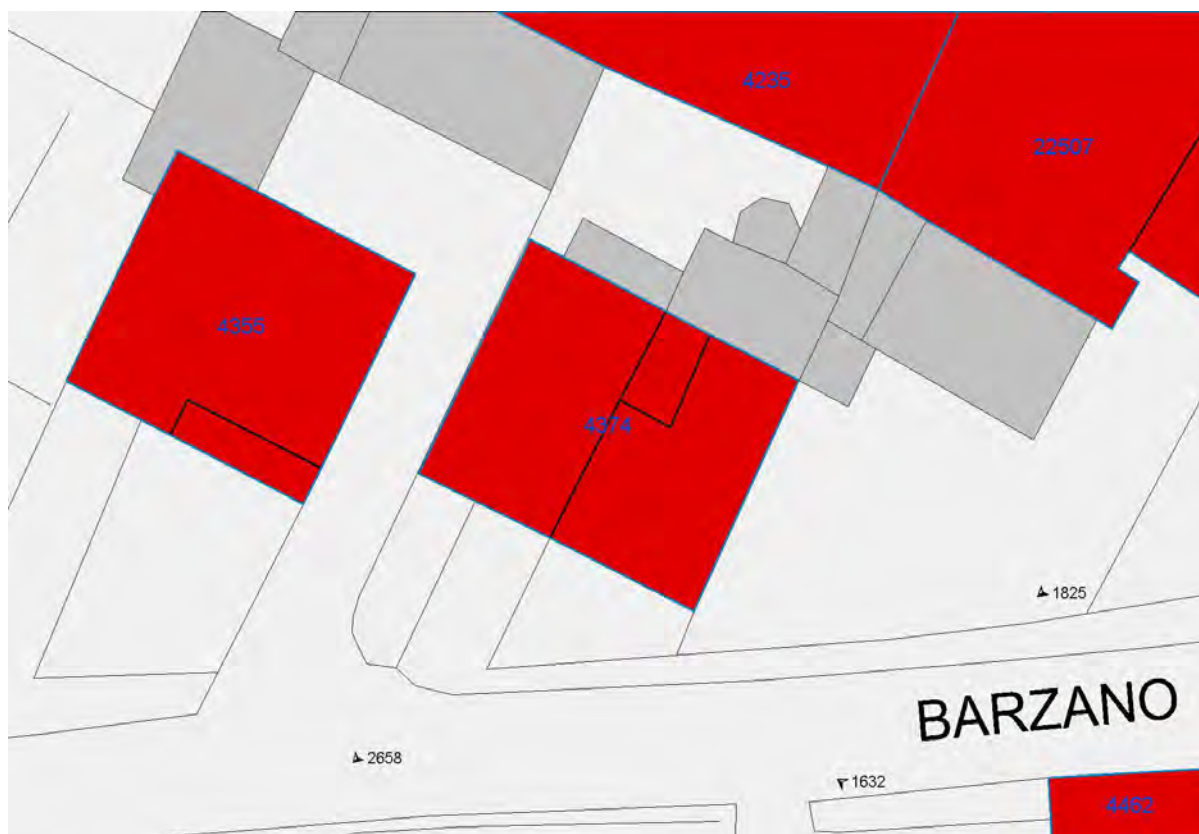
Rilievo urbano

Informazioni generali

Edifici appartenenti alla scheda: 4374

Presenza giardino: si

Pavimentazione pertinenza: gres



Planimetria con numerazione degli edifici e dei punti di vista

FOTO N° 2658 (EDIFICIO 4374)



Descrizione morfologica e tipologica

Edificio n. 4374

Tipologia: schiera

N. alloggi: 2

Caratteristiche architettoniche	Elementi incongrui	Paramento esterno
Presenza sottotetto: si	Infissi inadeguati:	Paramento prevalente: intonaco
Presenza seminterrato: no	Dispositivi di oscuramento inadeguati:	Colore intonaco: rosa
Tipo di copertura: a falde	Materiali di gronda inadeguati: cemento	Presenza basamento in pietra: no
Stato della copertura: buono		

Elementi di pregio: no

Presenza di superfetazioni:

Caratteristiche dimensionali ed usi

U.V. N°	H (m)	Superficie (m ²)	Volume (m ³)	Piani	Piani interr.	Uso prev.	Uso piano terra
2140	0	77.03	0.00	2.5	0	Residenza	
7207	0	10.79	0.00	1.5	0	Residenza	
7208	0	68.57	0.00	1.5	0	Residenza	
Totale:		156.39	0.00				

Giudizio di valore

Edificio	Integrità fisica	Valore dell'edificio
4374	con alcune manomissioni (con modifiche alle finiture e con corpi aggiunti)	Scarso

Comune di Montemurlo

Rilievo degli altri edifici di antico impianto

Scheda n°260

Utoe: 1

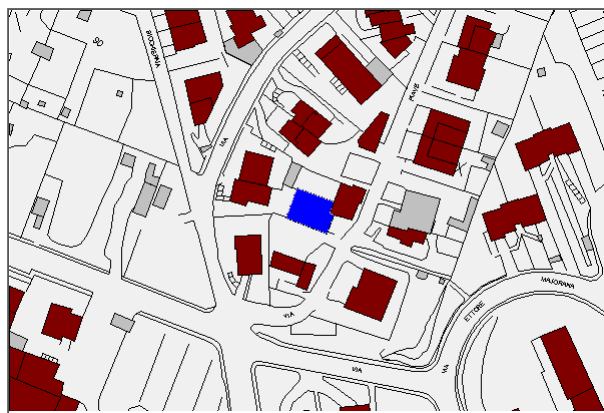
Descrizione: **edificio rurale**

Indirizzo: **VIA PIAVE 11** Toponimo:

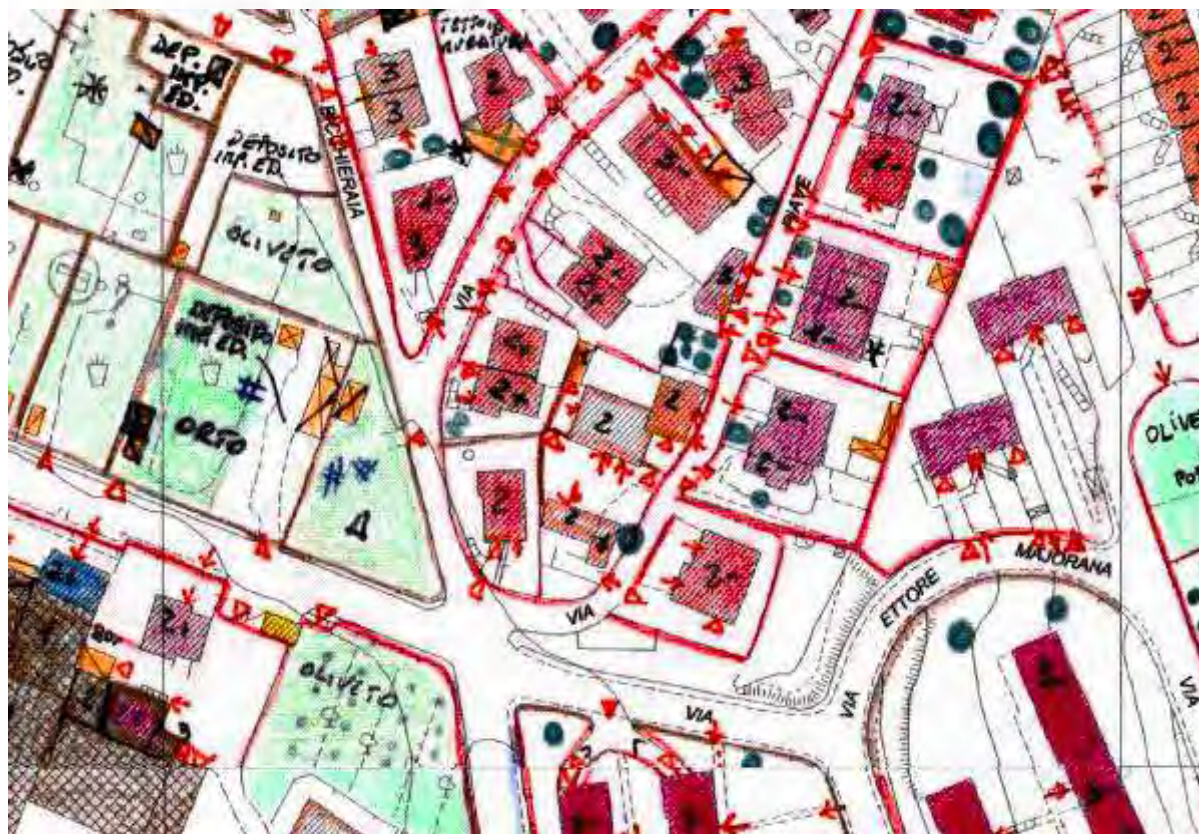
Data del rilievo: **07/08/2018**

Area totale: **181.50 m²**

Volume totale: **1089.03 m³ (stima)**



zone residenziali	elementi del suolo	altre indicazioni
edifici complessi ed aggregazioni di edifici misti	parcheggio pubblico	edifici demesi
schiere singole e aggregate	verde pubblico attrezzato	edificio di interesse storico architettonico
ville e vilini	verde pubblico sportivo	sovrapposizione di funzioni
palazzine	parchi e giardini privati di pregio	percorsi pedonali e sentieri
case in linea	orti	accessi pedonali
case rurali	aree pavimentate	accessi carrabili
annessi	aree semipermestibili e permeabili	numero di piani
annessi in muratura	depositi a cielo aperto	cantieri
botteghe	elementi vegetazionali	degrado ambientale e architettonico
baracche	alberature isolate o raggruppate a filari	recinzioni leggere
zone non residenziali	boschi e/o macchie	recinzioni e muraure
industrie ed artigianati	acque	muri di pregio
attrezzature commerciali	corsi d'acqua e laghi	tabaccai o similari
servizi	opere idrauliche	
complessi direzionali	culture	
attrezzature ricettive	tipo di coltura	
distributori di carburanti		
edifici per attività agricole		



Rilievo urbano

Informazioni generali

Edifici appartenenti alla scheda: 22150

Presenza giardino: no

Pavimentazione pertinenza: ghiaia



Planimetria con numerazione degli edifici e dei punti di vista

FOTO N° 2659 (EDIFICIO 22150)



Descrizione morfologica e tipologica

Edificio n. 22150

Tipologia: casa rurale

N. alloggi: 3

Caratteristiche architettoniche	Elementi incongrui	Paramento esterno
Presenza sottotetto: no	Infissi inadeguati:	Paramento prevalente: intonaco
Presenza seminterrato: no	Dispositivi di oscuramento inadeguati:	Colore intonaco: bianco
Tipo di copertura: a falde	Materiali di gronda inadeguati:	Presenza basamento in pietra: no
Stato della copertura: discreto		

Elementi di pregio: si

portico

Presenza di superfetazioni: si

modifiche sostanziali ad una porzione dell'edificio

Caratteristiche dimensionali ed usi

U.V. N°	H (m)	Superficie (m ²)	Volume (m ³)	Piani	Piani interr.	Uso prev.	Uso piano terra
8692	0	181.50	0.00	2.0	0	Residenza	
Totale:							
		181.50	0.00				

Giudizio di valore

Edificio	Integrità fisica	Valore dell'edificio
22150	mediamente conservato (occorrente di manutenzione ordinaria e straordinaria)	Medio

Comune di Montemurlo

Rilievo degli altri edifici di antico impianto

Scheda n°261

Utoe: 3

Descrizione: **RE**edificio rurale

Indirizzo: **VIA IL BAGNOLO 28** Toponimo:

Data del rilievo: **24/08/2018**

Area totale: **629.28 m²**

Volume totale: **4249.29 m³ (stima)**



zone residenziali	elementi del suolo	altre indicazioni
edifici complessi ed aggregazioni di edifici storici	parcheggio pubblico	edifici dismessi
schiere singole e aggregate	verde pubblico attrezzato	edificio di interesse storico-architettonico
ville e vilini	verde pubblico sportivo	sovrapposizione di funzioni
palazzine	parchi e giardini privati di pregio	percorsi pedonali e sentieri
case in linea	orti	accessi pedonali
case rurali	aree pavimentate	accessi carrabili
	aree semipermestibili e permeabili	numero di piani
annessi	depositi a cielo aperto	cantieri
annessi in muratura		degrado ambientale e architettonico
tabelle	elementi vegetazionali	recinzioni leggere
baracche	alberature isolate o raggruppate a filari	recinzioni e mureture
	boschi e/o macchie	muri di pregio
zone non residenziali		tabaccai o similari
industrie ed artigianati	acque	
attrezzature commerciali	corsi d'acqua e laghi	
servizi	opere idrauliche	
complessi direzionali		
attrezzature ricettive	culture	
distributori di carburanti	tipo di coltura	
edifici per attività agricole		



Rilievo urbano

Informazioni generali

Edifici appartenenti alla scheda: 7087

Presenza giardino: no

Pavimentazione pertinenza: ghiaia



Planimetria con numerazione degli edifici e dei punti di vista

FOTO N° 2660 (EDIFICIO 7087)





FOTO N° 2661 (EDIFICIO 7087)



Descrizione morfologica e tipologica

Edificio n. 7087

Tipologia: casa rurale

N. alloggi: 4

Caratteristiche architettoniche	Elementi incongrui	Paramento esterno
Presenza sottotetto: no	Infissi inadeguati:	Paramento prevalente: intonaco
Presenza seminterrato: no	Dispositivi di oscuramento inadeguati:	Colore intonaco: bianco
Tipo di copertura: a falde	Materiali di gronda inadeguati:	Presenza basamento in pietra: no
Stato della copertura: discreto		

Elementi di pregio:

Presenza di superfetazioni:

Caratteristiche dimensionali ed usi

U.V. N°	H (m)	Superficie (m ²)	Volume (m ³)	Piani	Piani interr.	Uso prev.	Uso piano terra
1000	0	153.73	0.00	3.0	0	Residenza	
6882	0	57.96	0.00	2.0	0	Residenza	Attrezzature commerciali
6883	0	99.32	0.00	2.0	0	Residenza	
6884	0	37.56	0.00	2.0	0	Residenza	
6885	0	47.05	0.00	1.0	0	Destinazione agricola	
7785	0	51.20	0.00	3.0	0	Residenza	Attrezzature commerciali
7786	0	182.46	0.00	2.0	0	Residenza	
Totale:		629.28	0.00				

Giudizio di valore

Edificio	Integrità fisica	Valore dell'edificio
7087		Medio