COMUNE DI MONTEMURLO
Provincia di Prato

DEFINIZIONE E VERIFICA DI UNA IPOTESI PROGETTUALE PER LA RIDUZIONE DEL RISCHIO IDRAULICO NELLA FRAZIONE DI OSTE

CODICE:	ELABORATO:
T03G	**Profilo longitudinale fosso Mendacione**
SCALA VARIE	

WEST Systems

West Systems s.r.l. *divisione PHYSIS - Ingegneria per l'ambiente*
Viale Donato Giannotti, 24 - 50126 - Fi
Tel. 055 461429 / 055 4684253
Fax. 055 0460426
Email. info@westsystems.com
Pec. amministrazione@pec.westsystems.it

PROGETTISTA:
Ing. David Settesoldi

COLLABORATORI TECNICI:
Ing. Michele Catella
Geol. Silvia Angelini

COMMITTENTE:
COMUNE DI MONTEMURLO
Via Montalese, 472
59013 - Montemurlo (PO)

REV.	DESCRIZIONE	DATA	REDATTO	VERIFICATO	APPROVATO
02					
01	SECONDA EMISSIONE	29/10/2018	Ing. Michele Catella	Geol. Silvia Angelini	Ing. David Settesoldi
00	PRIMA EMISSIONE	18/01/2018	Dott. Stefano Liberatori	Geol. Silvia Angelini	Ing. David Settesoldi

REVISIONE	DATA
01	29/10/2018

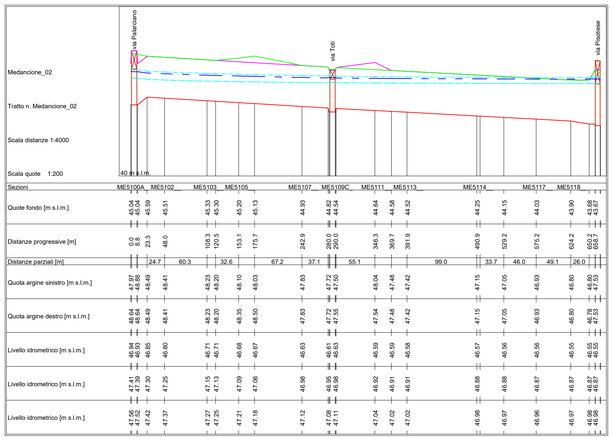

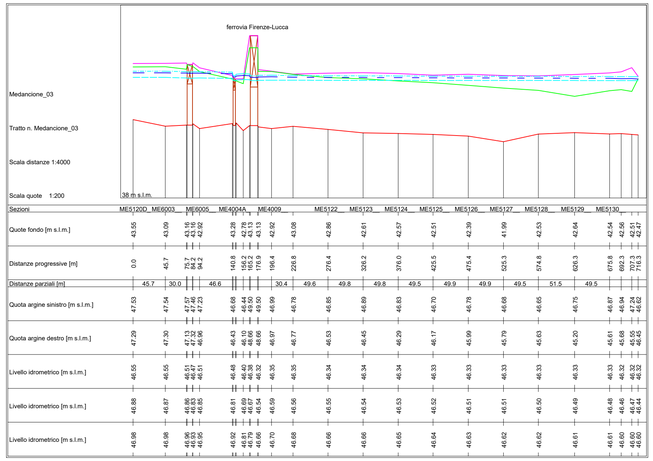

LEGENDA
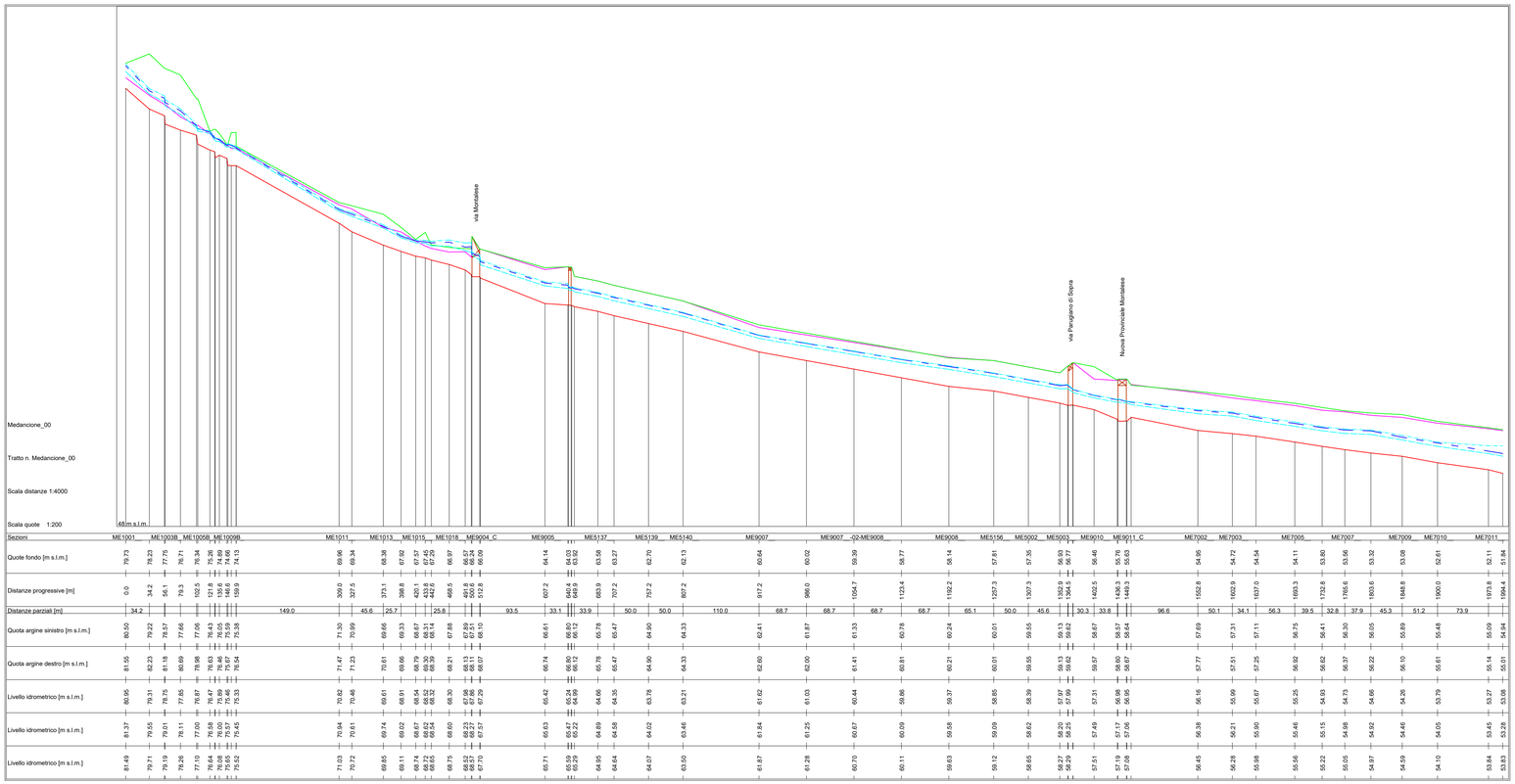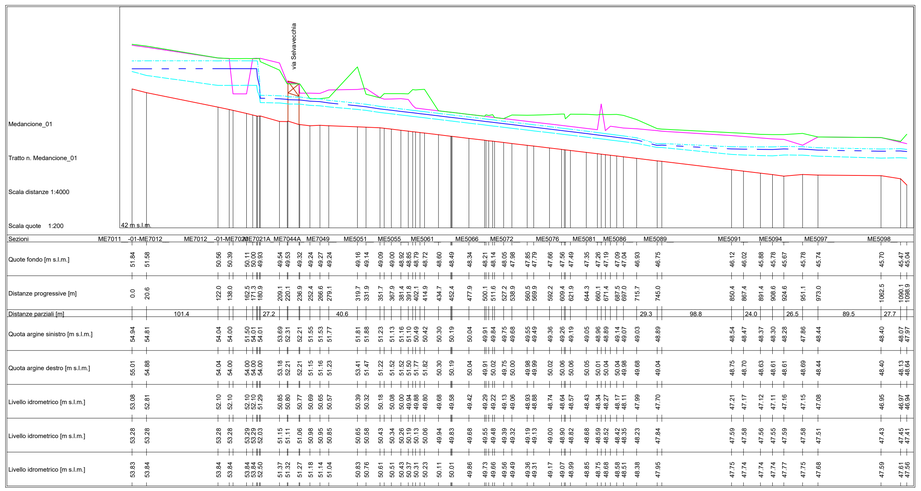
- Profilo longitudinale thalweg
- Profilo longitudinale argine sinistro
- Profilo longitudinale argine destro
- Profilo livello idrometrico Tr = 30 anni
- Profilo livello idrometrico Tr = 200 anni
- Profilo livello idrometrico Tr = 500 anni