

PIANO OPERATIVO



Comune di Montemurlo
Provincia di Prato

PO

marzo 2019

QC - quadro conoscitivo

**Schede di Rilievo degli altri edifici
di antico impianto**

QC 02

VOLUME

4

(schede 171-210)

Sindaco

Mauro Lorenzini

Assessore all' Urbanistica

Giorgio Perruccio

Responsabile del procedimento

Giacomo Dardi

Garante dell' Informazione e Partecipazione

Sara Tintori

Gruppo di progetto

Daniela Campolmi

responsabile Urbanistica

Maria Grazia La Porta

responsabile Pianificazione intermedia

Sara Pescioni

Luca Agostini

Consulenti

Aspetti ambientali - VAS

Andrea Giraldi

Sistema informativo

Idp progetti gis

Aspetti socio-economici

Mauro Lombardi

Marika Macchi

Annalisa Tonarelli

Aspetti geologici

Gaddo Mannori

Ferruccio Capecchi

Alessandra Mucci

Aspetti idraulici

Davide Settesoldi

Contribuiti di settore

Settore edilizia privata -SUAP

Sandra Vannucci

Claudia Baroncelli

Cristiano Nastasi



Schede di Rilievo degli altri edifici di antico impianto


NR Scheda	Toponimo/Indirizzo
8	Via Bicchieraia, 96
9	Via Piave, 15
12	Via B.Pieratti, 1
14	Via Montalese, 723
15	Via B.Pieratti, 2
17	Via Montalese, 568
20	Via Casini, 26
21	Via G.Verdi, 20
22	Via B.Pieratti, 82
23	Via B.Pieratti, 88
24	Via G.Deledda, 2
25	Via Catalani, 1
26	Via Catalani, 4
28	Via Casini, 22
29	Via Tanaro
31	Via Fornacelle, 34
32	Via Fornacelle, 90
34	Via Casini, 8
35	Via Fornacelle, 100
36	Via Montegrappa, 35/1
39	Via della Casetta, 54
40	Via della Casetta, 52
41	Via Piave, 3
42	Via Morecci, 39
45	Via Cicignano, 23
48	Via Montalese, 717
49	Via Freccioni
51	Via B.Pieratti, 61
52	Via Montalese, 699
57	Via Montalese, 504
58	Piazza Castello, 32
59	Via Fornacelle, 48
60	Via Fornacelle, 74
62	Via degli Ortacci, 1
64	Via Fornacelle, 99
65	Via Fornacelle, 85
66	Via Freccioni
67	Via Fornacelle, 29
68	Via Fornacelle, 25
69	Via Fornacelle, 19
70	Via Fornacelle, 89
72	Via Fornacelle, 33

73	Via Torino, 10
74	Via Adige, 6
75	Via Adige, 8
76	Via Adige, 18
79	Via Fornacelle, 13
80	Via Morecci, 82
82	Podere Casone
83	Via Bagnolo di Sopra, 69
84	Via B.Pieratti, 84
85	Via Bagnolo di Sopra, 12
86	Via E.Fermi, 3
87	Via Morecci, 46
88	Via Fornacelle, 15
89	Via Adige,17
91	Via Adige, 1
92	Via Adige, 9
93	Via Morecci, 63
94	Via della Rocca, 22
95	Via Torino, 4
96	Via Adige, 2
97	Via Casini, 72
98	Via Casini, 40
99	Via Casini, 50
100	Via Cagliari, 20
101	Via Fornacelle, 41
102	Via Morecci, 62
103	Via Casini
104	Via Casini, 70
105	Via Casini, 34
106	Via Barzano, 53
109	Piazza Castello, 16
110	Piazza M.P.Contardi (Chiesa Sacro Cuore)
111	Via I.Badioli, 42
112	Via Barzano, 11
113	Via Udine, 80
114	Via G.Matteotti, 5
115	Via Casini
116	Via Indipendenza, 8
117	Via G.Mazzini, 4
120	Via G.Mazzini, 5
122	Via G.Mazzini, 8
123	Via G.Mazzini, 16
124	Via Matteotti, 37
125	Via Matteotti, 11
126	Via G.Mazzini, 13
127	Via G.Mazzini, 22

128	Via G.Mazzini, 27
129	Via del Lavoro, 25
132	Via Iseo, 2
133	Via Barzano, 72
134	Via Barzano, 3
135	Via Barzano 116
137	Via R.Scarpettini, 73
138	Via Barzano, 148
139	Via Fornacelle, 5
140	Via Montegrappa, 57
141	Via Barzano, 67
142	Via della Rocca, 14
144	Via del Parco, 93
145	Via Barzano, 67
146	Piazza Castello, 5
147	Via Montalese, 452
149	Via Montalese, 434
150	Via Montalese, 424
151	Piazza M.P.Contardi, 3
152	Via Montalese, 449
153	Via del Parco, 67
154	Via R.Scarpettini, 4
155	Via R.Scarpettini, 93
156	Piazza M.P.Contardi, 6
157	Via R.Scarpettini, 12
158	Via Montalese, 380
159	Via D.Alighieri, 83
160	Via Montalese, 372
161	Via Montalese, 368
162	Via Montalese, 386
163	Via R.Scarpettini, 17
164	Via del Giglio, 7
166	Via Morecci, 98
167	Via Selvavecchia
168	Via R.Scarpettini, 76
169	Via R.Scarpettini, 56
170	Via R.Scarpettini, 58
171	Via Montalese, 470
172	Via Montalese, 269
173	Via del Ragno, 34
174	Via Genova, 5
175	Via R.Scarpettini, 36
176	Via Bagnolo di Sopra, 41
177	Via Bagnolo di Sopra, 45
178	Via Montalese, 312
179	Via Montalese, 308

180	Via Bagnolo di Sopra, 33
181	Via Barzano, 134
182	Via Bagnolo di Sopra, 29
183	Via R.Scarpettini, 66
184	Casa Volpaiola
185	Via Montalese, 290
186	Via Toscanini, 1
187	Via Montalese, 371
188	Via Montalese, 296
189	Via Lungo il Bagnolo, 2
190	Via Montalese, 219
191	Via Montalese, 207
192	Via Montalese, 286
193	Via Montalese, 214
194	Via Riva, 29
195	Via Montalese, 199
196	Via Riva, 5
197	Via Montalese, 164
198	Via del Casone, 1
199	Via Milano, 26
200	Via Perugia, 41
201	Villa Nuova
202	Via Popolesco, 18
203	Via Riva, 90
204	Podere Pantano
205	Casa Riva
206	Via Pisa, 5
207	Via R.Scarpettini
208	Via Cafaggio
209	Podere Istio
210	Podere Palarcianino
211	Via Venezia
212	Via Venezia, 125
213	Via Roma, 12
214	Via Pericolo, 2
215	Via Oste, 177
216	Via R.Scarpettini, 411
217	Podere Le Colombaie
218	Podere Vivaio
219	Via R.Scarpettini, 211
220	Via di Vittorio
221	Via Labriola, 180
222	Via Pompei, 9
223	Via Parugiano di Sotto, 112
224	Via Labriola, 251
225	Via A.Gramsci, 89

226	Via Bagnolo, 23
227	Via Bagnolo, 1
228	Via di Vittorio, 84
229	Via Garigliano, 37
230	Via del Villaggio, 6
231	Via Giotto, 93
232	Via Oste, 7
233	Via Bagnolo, 18
234	Via Montalese, 187
235	Via Bagnolo, 32
236	Via Bagnolo, 2
237	Via Albiano
238	Casa Funandola
239	Via Albiano
240	Cicignano
241	Via Gualchiera
242	Scarpellino
243	Scarpellino
244	Scarpellino
246	Via Fornacelle, 102
247	Il Carbonizzo
248	Via Bicchieraia
250	Via Pistoiese, 2
251	Via Puccini, 72
252	Via Pantano, 35
253	Via Labriola, 91
254	Via Cagliari, 24
255	Casa la Querce
257	Via Fornacelle, 93
258	Via Manzoni, 6,8
259	Via Barzano, 121,123
260	Via Piave, 11
261	Podere L'Olmo



Beni tutelati ai sensi della parteII del D.lgs 42/2004
 Beni di interesse culturale tutelati ope legis
 (art.10 comma 1 e art.12 comma 1)

Comune di Montemurlo

Rilievo degli altri edifici di antico impianto

Scheda n°171

Utoe: 1

Descrizione:

Indirizzo: **VIA G.MATTEOTTI 2,4**

VIA MONTALESE 470 Toponimo:

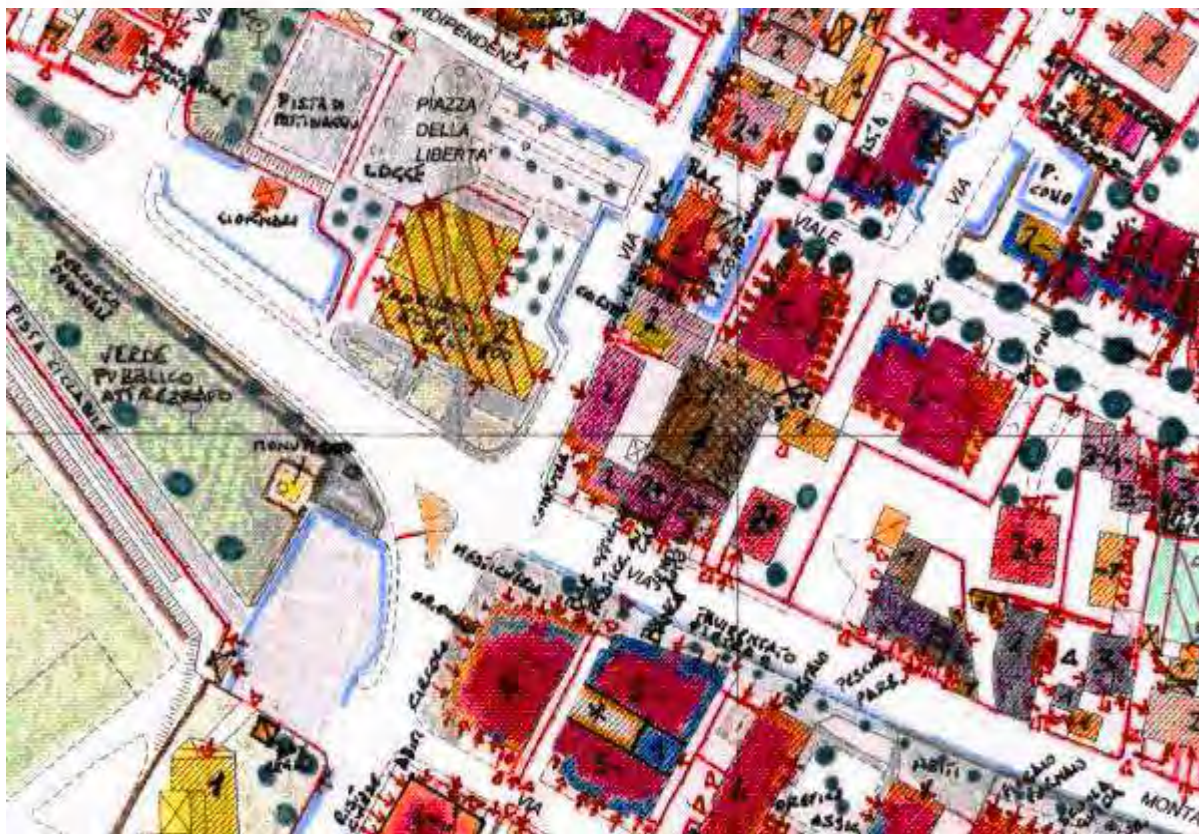
Data del rilievo: **5/12/2007**

Area totale: **273.80 m²**

Volume totale: **1642.82 m³ (stima)**



zone residenziali	elementi del suolo	altre indicazioni
edifici complessi ed aggregazioni di edifici mono	parcheggio pubblico	edifici dismessi
schiere singole e aggregate	verde pubblico attrezzato	edificio di interesse storico architettonico
ville e vilini	verde pubblico sportivo	sovrapposizione di funzioni
palazzine	parchi e giardini privati di pregio	percorsi pedonali e sentieri
case in linea	oro	accessi pedonali
case rurali	aree pavimentate	accessi carrabili
	aree semipermiabili e permeabili	numero di piani
	depositi a cielo aperto	cantieri
annessi		degrado ambientale e architettonico
annessi in muratura	elementi vegetazionali	restrizioni leggere
tetti	alberature isolate o raggruppate a filari	restrizioni in muratura
baracche	boschi e/o macchie	muri di pregio
		tabernacoli o similari
zone non residenziali	acque	
industrie ed artigianati	corsi d'acqua e laghi	
attrezzature commerciali	opere idrauliche	
servizi		
complessi direzionali	colture	
attrezzature ricreative	tipo di coltura	
distributori di carburanti		
edifici per attività agricole		



Rilievo urbano

Informazioni generali

Edifici appartenenti alla scheda: 2932,22484
 Presenza giardino: no
 Pavimentazione pertinenza: porfido



Planimetria con numerazione degli edifici e dei punti di vista

FOTO N° 1663 (EDIFICIO 2932)



FOTO N° 1664 (EDIFICIO 2932)



FOTO N° 1665 (EDIFICIO 2932)



FOTO N° 1824 (EDIFICIO 22484)



Descrizione morfologica e tipologica

Edificio n. 2932

Tipologia: palazzina

N. alloggi: 4

Caratteristiche architettoniche	Elementi incongrui	Paramento esterno
Presenza sottotetto: no	Infissi inadeguati: assenti	Paramento prevalente: intonaco
Presenza seminterrato: no	Dispositivi di oscuramento inadeguati: assenti	Colore intonaco: giallo
Tipo di copertura: a padiglione	Materiali di gronda inadeguati: cemento	Presenza basamento in pietra: no
Stato della copertura: buono		

Elementi di pregio: no

Presenza di superfetazioni: no

Edificio n. 22484

Tipologia: palazzina

N. alloggi: 0

Caratteristiche architettoniche	Elementi incongrui	Paramento esterno
Presenza sottotetto: no	Infissi inadeguati: alluminio	Paramento prevalente: intonaco
Presenza seminterrato: no	Dispositivi di oscuramento inadeguati: avvolgibili	Colore intonaco: giallo
Tipo di copertura: a padiglione	Materiali di gronda inadeguati: assenti	Presenza basamento in pietra: no
Stato della copertura: buono		

Elementi di pregio: no

Presenza di superfetazioni: no

Caratteristiche dimensionali ed usi

U.V. N°	H (m)	Superficie (m ²)	Volume (m ³)	Piani	Piani interr.	Uso prev.	Uso piano terra
11261	0	195.50	0.00	2.0	0	Residenza	Residenza, Attrezzature commerciali
Totale:		195.50	0.00				

U.V. N°	H (m)	Superficie (m ²)	Volume (m ³)	Piani	Piani interr.	Uso prev.	Uso piano terra
9954	0	78.30	0.00	2.0	0	Residenza	Attrezzature commerciali
Totale:		273.80	0.00				

Giudizio di valore

Edificio	Integrità fisica	Valore dell'edificio
2932	perfettamente conservato	Scarso

Edificio	Integrità fisica	Valore dell'edificio
22484	perfettamente conservato	Scarso

Comune di Montemurlo

Rilievo degli altri edifici di antico impianto

Scheda n°172

Utoe: 1

Descrizione:

Indirizzo: **VIA MONTALESE 269,271,273**

Toponimo:

Data del rilievo: **24/1/2008**

Area totale: **327.73 m²**

Volume totale: **n.d.**



zone residenziali	elementi del suolo	altre indicazioni
edifici complessi ed aggregazioni di edifici mono	parcheggio pubblico	edifici dismessi
schiere singole e aggregate	verde pubblico attrezzato	edificio di interesse storico architettonico
ville e vilini	verde pubblico sportivo	sovrapposizione di funzioni
palazzine	parchi e giardini privati di pregio	percorsi pedonali e sentieri
case in linea	oro	accessi pedonali
case rurali	aree pavimentate	accessi carrabili
	aree semipermeabili e permeabili	numero di piani
	depositi a cielo aperto	cantieri
annessi		degrado ambientale e architettonico
annessi in muratura	elementi vegetazionali	recinzioni leggere
tetti	alberature isolate o raggruppate a filari	recinzioni in muratura
baracche	boschi e/o macchie	muri di pregio
		tabernacoli o similari
zone non residenziali	acque	
industrie ed artigianati	corsi d'acqua e laghi	
attrezzature commerciali	opere idrauliche	
servizi		
complessi direzionali	colture	
attrezzature ricreative	tipo di coltura	
distributori di carburanti		
edifici per attività agricole		



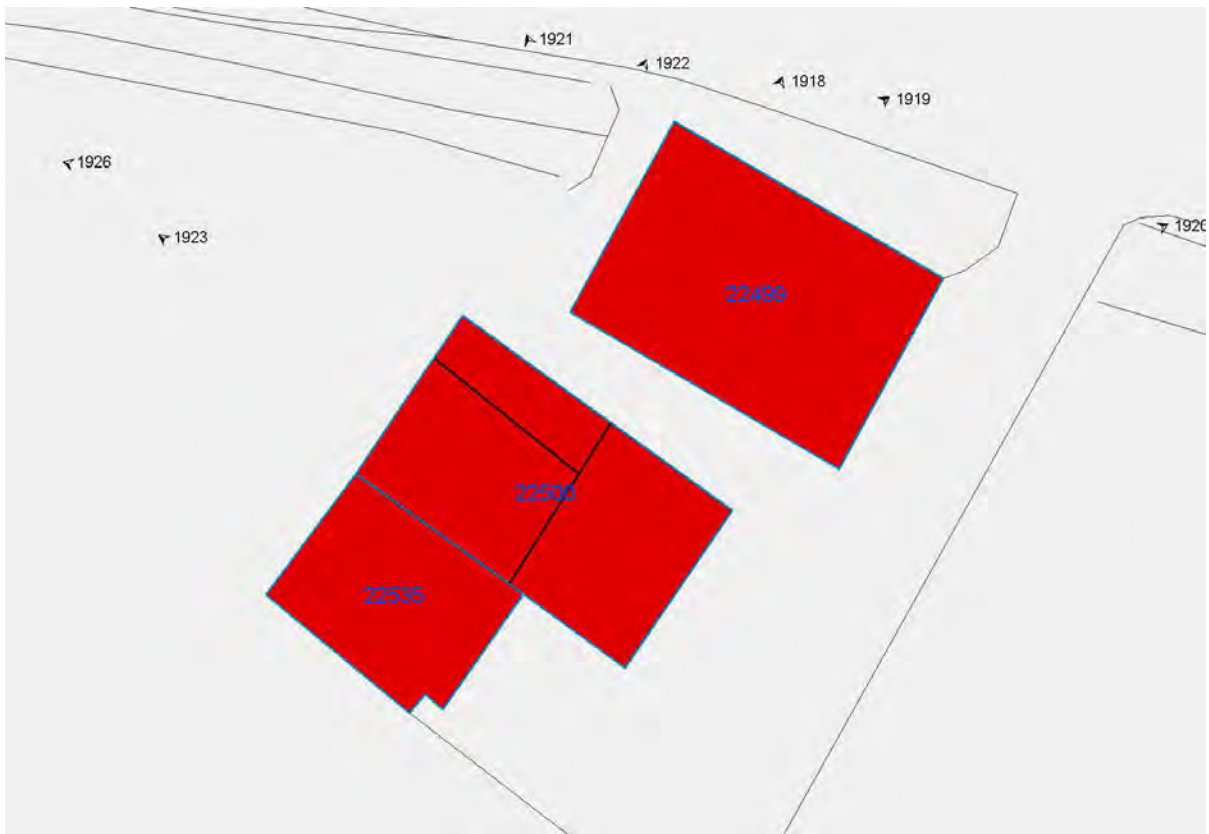
Rilievo urbano

Informazioni generali

Edifici appartenenti alla scheda: 22499,22500,22535

Presenza giardino: si

Pavimentazione pertinenza: gres



Planimetria con numerazione degli edifici e dei punti di vista

FOTO N° 1918 (EDIFICIO 22499)



FOTO N° 1919 (EDIFICIO 22499)



FOTO N° 1920 (EDIFICIO 22499)



FOTO N° 1921 (EDIFICIO 22499)



FOTO N° 1922 (EDIFICIO 22500)



FOTO N° 1923 (EDIFICIO 22500)



FOTO N° 1926 (EDIFICIO 22500)



Descrizione morfologica e tipologica

Edificio n. 22499

Tipologia: casa rurale

N. alloggi: 2

Caratteristiche architettoniche	Elementi incongrui	Paramento esterno
Presenza sottotetto: si	Infissi inadeguati: alluminio	Paramento prevalente: intonaco
Presenza seminterrato: no	Dispositivi di oscuramento inadeguati: persiane in alluminio	Colore intonaco: giallo
Tipo di copertura: a padiglione	Materiali di gronda inadeguati: travetti di cemento e tavelle	Presenza basamento in pietra: no
Stato della copertura: buono		

Elementi di pregio: no

Presenza di superfetazioni: si

Sono presenti due tettini posti sopra le porte situate nel prospetto tergale.

Edificio n. 22500

Tipologia: altro

N. alloggi: 0

Caratteristiche architettoniche	Elementi incongrui	Paramento esterno
Presenza sottotetto: no	Infissi inadeguati: pvc	Paramento prevalente: intonaco
Presenza seminterrato: no	Dispositivi di oscuramento inadeguati:	Colore intonaco: giallo
Tipo di copertura: a capanna	Materiali di gronda inadeguati: assenti	Presenza basamento in pietra: no
Stato della copertura: buono		

Elementi di pregio: no

Presenza di superfetazioni: si

Edificio n. 22535

Tipologia:

N. alloggi:

edificio precario

Caratteristiche dimensionali ed usi

U.V. N°	H (m)	Superficie (m ²)	Volume (m ³)	Piani	Piani interr.	Uso prev.	Uso piano terra
2157	0	135.75	0.00	2.5	0	Residenza	Residenza
Totale:		135.75	0.00				

U.V. N°	H (m)	Superficie (m ²)	Volume (m ³)	Piani	Piani interr.	Uso prev.	Uso piano terra
1609	0	50.65	0.00	1.0	0	Annesso	Annesso
1617	0	55.90	0.00	1.0	0	Annesso	Annesso
2176	0	20.57	0.00	1.0	0	Annesso	Annesso
Totale:		262.86	0.00				

U.V. N°	H (m)	Superficie (m ²)	Volume (m ³)	Piani	Piani interr.	Uso prev.	Uso piano terra
1623	0	64.87	0.00	0.0	0	Tettoia	
Totale:							
		327.73	0.00				

Giudizio di valore

Edificio	Integrità fisica	Valore dell'edificio
22499	con alcune manomissioni (con modifiche alle finiture e con corpi aggiunti)	Discreto

Edificio	Integrità fisica	Valore dell'edificio
22500	con alcune manomissioni (con modifiche alle finiture e con corpi aggiunti)	Scarso

Edificio	Integrità fisica	Valore dell'edificio
22535		

Comune di Montemurlo

Rilievo degli altri edifici di antico impianto

Scheda n°173

Utoe: 1

Descrizione:

Indirizzo: **VIA DEL RAGNO 34,36,38** Toponimo:

Data del rilievo: **12/12/2007**

Area totale: **462.02 m²**

Volume totale: **n.d.**



zone residenziali	elementi del suolo	altre indicazioni
edifici complessi ed aggregazioni di edifici mono	parcheggio pubblico	edifici dismessi
schiere singole e aggregate	verde pubblico attrezzato	edificio di interesse storico architettonico
ville e vilini	verde pubblico sportivo	sovrapposizione di funzioni
palazzine	parchi e giardini privati di pregio	percorsi pedonali e sentieri
case in linea	oro	accessi pedonali
case rurali	aree pavimentate	accessi carrabili
	aree semipermeabili e permeabili	numero di piani
	depositi a cielo aperto	cantieri
annessi	elementi vegetazionali	degrado ambientale e architettonico
annessi in muratura	alberature isolate o raggruppate a filari	restrizioni leggere
tetti	boschi e/o macchie	restrizioni in muratura
baracche		muri di pregio
zone non residenziali	acque	tabernacoli o similari
industrie ed artigianati	corsi d'acqua e laghi	
attrezzature commerciali	opere idrauliche	
servizi		
complessi direzionali	colture	
attrezzature ricreative	tipo di coltura	
distributori di carburanti		
edifici per attività agricole		



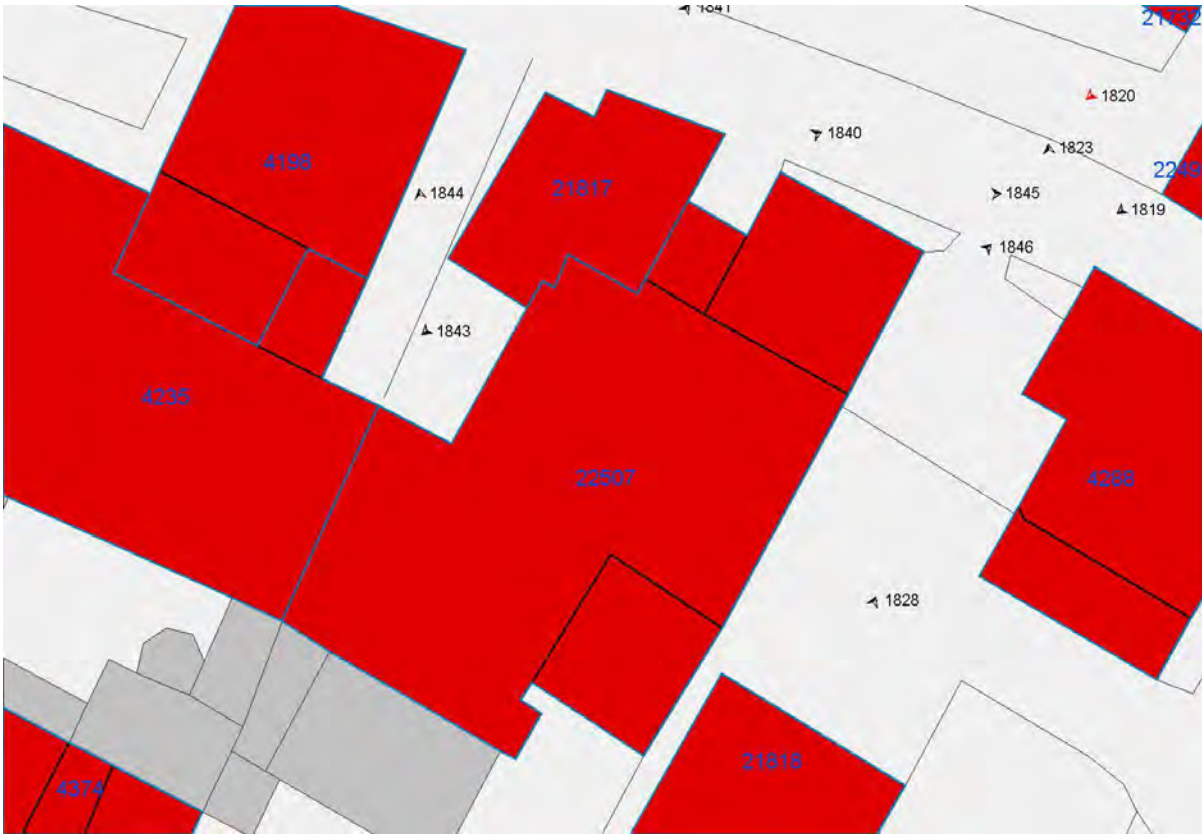
Rilievo urbano

Informazioni generali

Edifici appartenenti alla scheda: 22507,21817

Presenza giardino: no

Pavimentazione pertinenza: porfido



Planimetria con numerazione degli edifici e dei punti di vista

FOTO N° 1840 (EDIFICIO 21817)



FOTO N° 1841 (EDIFICIO 21817)



FOTO N° 1842 (EDIFICIO 21817)



FOTO N° 1843 (EDIFICIO 21817)



FOTO N° 1844 (EDIFICIO 22507)



FOTO N° 1845 (EDIFICIO 22507)



FOTO N° 1846 (EDIFICIO 22507)



Descrizione morfologica e tipologica

Edificio n. 22507

Tipologia: altro

N. alloggi: 0

Caratteristiche architettoniche	Elementi incongrui	Paramento esterno
Presenza sottotetto: no	Infissi inadeguati: assenti	Paramento prevalente: intonaco
Presenza seminterrato: no	Dispositivi di oscuramento inadeguati: assenti	Colore intonaco: giallo
Tipo di copertura: a capanna	Materiali di gronda inadeguati: cemento	Presenza basamento in pietra: no
Stato della copertura: buono		

Elementi di pregio: no

Presenza di superfetazioni: si

Tettoie con struttura in ferro e copertura con pannelli ondulati in PVC.

Edificio n. 21817

Tipologia: schiera

N. alloggi: 1

Caratteristiche architettoniche	Elementi incongrui	Paramento esterno
Presenza sottotetto: no	Infissi inadeguati: assenti	Paramento prevalente: intonaco
Presenza seminterrato: no	Dispositivi di oscuramento inadeguati: assenti	Colore intonaco: giallo
Tipo di copertura: a padiglione	Materiali di gronda inadeguati: cemento	Presenza basamento in pietra: no
Stato della copertura: buono		

Elementi di pregio: no

Presenza di superfetazioni: si

Caratteristiche dimensionali ed usi

U.V. N°	H (m)	Superficie (m ²)	Volume (m ³)	Piani	Piani interr.	Uso prev.	Uso piano terra
1506	0	53.21	0.00	1.0	0	Industria e artigianato	Industria e artigianato
1508	0	12.24	0.00	1.0	0	Industria e artigianato	Industria e artigianato
1514	0	286.14	0.00	1.0	0	Industria e artigianato	Industria e artigianato
1522	0	40.07	0.00	0.0	0	Tettoia	
Totale:		391.67	0.00				

U.V. N°	H (m)	Superficie (m ²)	Volume (m ³)	Piani	Piani interr.	Uso prev.	Uso piano terra
2119	0	70.34	0.00	1.0	0	Residenza	Residenza
Totale:		462.02	0.00				

Giudizio di valore

Edificio	Integrità fisica	Valore dell'edificio
22507	mediamente conservato (occorrente di manutenzione ordinaria e straordinaria)	Scarso

Edificio	Integrità fisica	Valore dell'edificio
21817	mediamente conservato (occorrente di manutenzione ordinaria e straordinaria)	Scarso

Comune di Montemurlo

Rilievo degli altri edifici di antico impianto

Scheda n°174

Utoe: 1

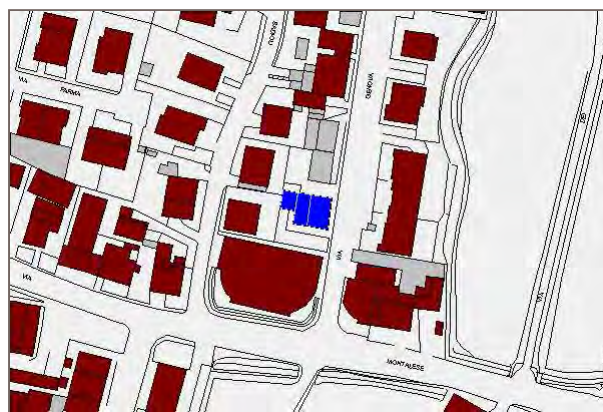
Descrizione:

Indirizzo: **VIA GENOVA 5,7** Toponimo:

Data del rilievo: **24/1/2008**

Area totale: **185.22 m²**

Volume totale: **1360.23 m³ (stima)**



zone residenziali	elementi del suolo	altre indicazioni
edifici complessi ed aggregazioni di edifici mono	parcheggio pubblico	edifici dismessi
schiere singole e aggregate	verde pubblico attrezzato	edificio di interesse storico architettonico
ville e vilini	verde pubblico sportivo	sovrapposizione di funzioni
palazzine	parchi e giardini privati di pregio	percorsi pedonali e sentieri
case in linea	oro	accessi pedonali
case rurali	aree pavimentate	accessi carrabili
	aree semipermeabili e permeabili	numero di piani
	depositi a cielo aperto	cantieri
annessi		degrado ambientale e architettonico
annessi in muratura	elementi vegetazionali	restrizioni leggere
tetti	alberature isolate o raggruppate a filari	restrizioni in muratura
baracche	boschi e/o macchie	muri di pregio
zone non residenziali		tabernacoli o similari
industrie ed artigianati	acque	
attrezzature commerciali	corsi d'acqua e laghi	
servizi	opere idrauliche	
complessi direzionali	culture	
attrezzature ricreative	tipo di coltura	
distributori di carburanti		
edifici per attività agricole		



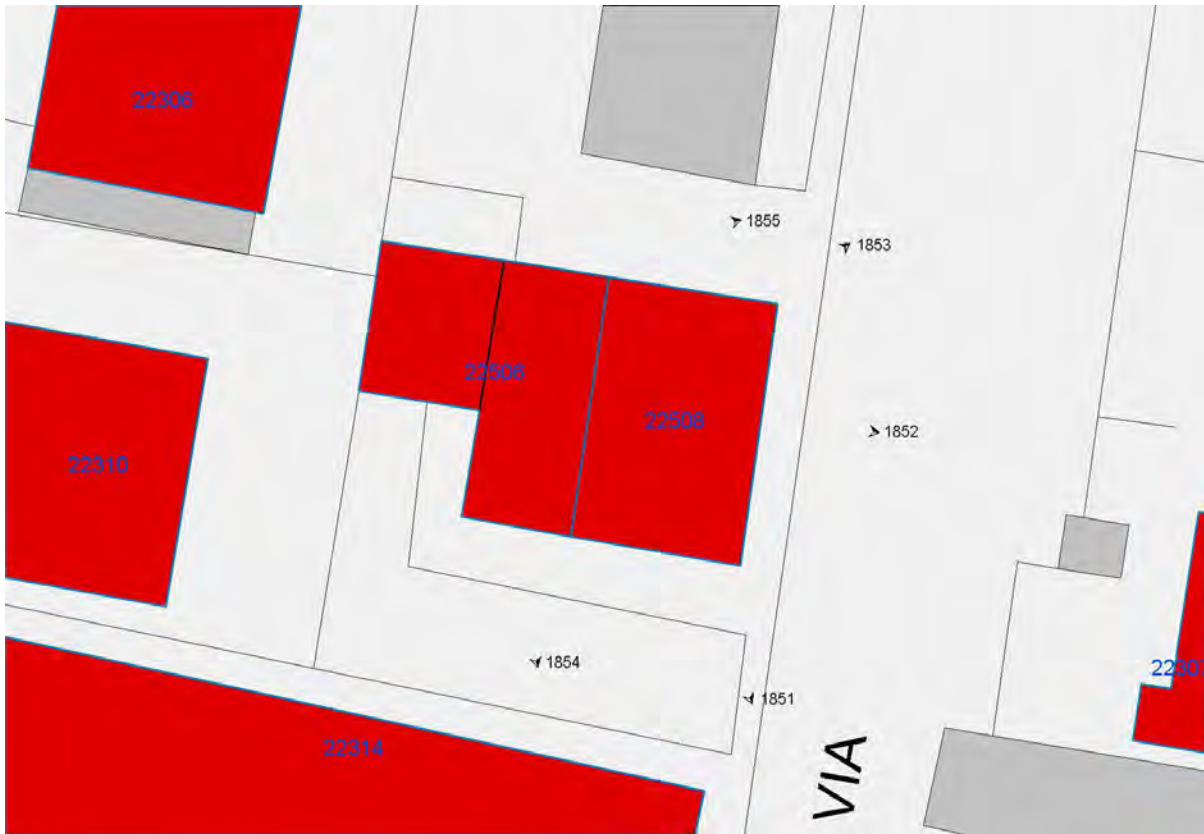
Rilievo urbano

Informazioni generali

Edifici appartenenti alla scheda: 22506,22508

Presenza giardino: no

Pavimentazione pertinenza: porfido



Planimetria con numerazione degli edifici e dei punti di vista

FOTO N° 1854 (EDIFICIO 22506)



FOTO N° 1855 (EDIFICIO 22506)



FOTO N° 1851 (EDIFICIO 22508)



FOTO N° 1852 (EDIFICIO 22508)



FOTO N° 1853 (EDIFICIO 22508)



Descrizione morfologica e tipologica

Edificio n. 22506

Tipologia: palazzina

N. alloggi: 2

Caratteristiche architettoniche	Elementi incongrui	Paramento esterno
Presenza sottotetto: no	Infissi inadeguati: assenti	Paramento prevalente: intonaco
Presenza seminterrato: no	Dispositivi di oscuramento inadeguati: assenti	Colore intonaco: giallo
Tipo di copertura: a capanna	Materiali di gronda inadeguati: cemento	Presenza basamento in pietra: no
Stato della copertura: buono		

Elementi di pregio: no

Presenza di superfetazioni: no

Edificio n. 22508

Tipologia: palazzina

N. alloggi: 2

Caratteristiche architettoniche	Elementi incongrui	Paramento esterno
Presenza sottotetto: si	Infissi inadeguati: assenti	Paramento prevalente: intonaco
Presenza seminterrato: no	Dispositivi di oscuramento inadeguati: avvolgibili	Colore intonaco: bianco
Tipo di copertura: a padiglione	Materiali di gronda inadeguati: cemento	Presenza basamento in pietra: no
Stato della copertura: buono		

Elementi di pregio: no

Presenza di superfetazioni: no

Caratteristiche dimensionali ed usi

U.V. N°	H (m)	Superficie (m ²)	Volume (m ³)	Piani	Piani interr.	Uso prev.	Uso piano terra
11588	0	56.94	0.00	2.0	0	Residenza	Residenza
11589	0	37.66	0.00	3.0	0	Residenza	Residenza
Totale:		94.60	0.00				

U.V. N°	H (m)	Superficie (m ²)	Volume (m ³)	Piani	Piani interr.	Uso prev.	Uso piano terra
10380	0	90.62	0.00	2.5	0	Residenza	Residenza
Totale:		185.22	0.00				

Giudizio di valore

Edificio	Integrità fisica	Valore dell'edificio
	con rilevanti manomissioni (con modifiche sugli elementi strutturali e all'impianto)	

22506

distributivo)

Scarso

Edificio	Integrità fisica	Valore dell'edificio
22508	perfettamente conservato	Medio

Comune di Montemurlo

Rilievo degli altri edifici di antico impianto

Scheda n°175

Utoe: 1

Descrizione:

Indirizzo: **VIA BOCCACCIO 15**

VIA DEL RAGNO 27,29

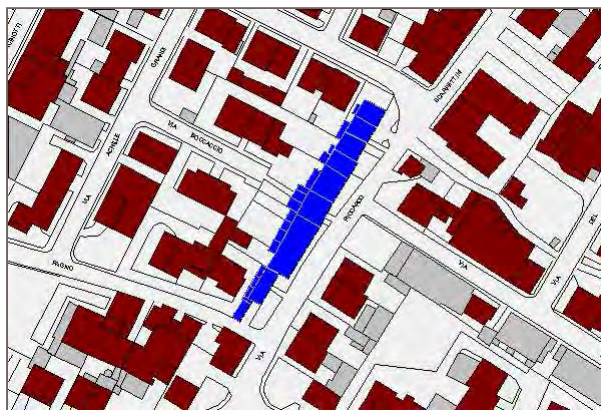
VIA R.SCARPETTINI

36,38,40,42,44,46,48,50,50/1,52,54 Toponimo:

Data del rilievo: **12/12/2007**

Area totale: **937.82 m²**

Volume totale: **n.d.**



zone residenziali	elementi del suolo	altre indicazioni
edifici complessi ed aggregazioni di edifici mono	parcheggio pubblico	edifici dismessi
schiere singole e aggregate	verde pubblico attrezzato	edifici di interesse storico architettonico
ville e vilini	verde pubblico sportivo	sovrapposizione di funzioni
palazzine	parchi e giardini privati di pregio	percorsi pedonali e sentieri
case in linea	oro	accessi pedonali
case rurali	aree pavimentate	accessi carrabili
	aree semipermeabili e permeabili	numero di piani
	depositi a cielo aperto	cantieri
annessi		degrado ambientale e architettonico
annessi in muratura	elementi vegetazionali	recinzioni leggere
tetti	alberature isolate o raggruppate a filari	recinzioni in muratura
baracche	boschi e/o macchie	muri di pregio
		tabernacoli o similari
zone non residenziali		
industrie ed artigianati	acque	
attrezzature commerciali	corsi d'acqua e laghi	
servizi	opere idrauliche	
complessi direzionali		
attrezzature ricreative	culture	
distributori di carburanti	tipo di coltura	
edifici per attività agricole		



Rilievo urbano

Informazioni generali

Edifici appartenenti alla scheda: 22504,22501,22493,3873,22502,22505,22503,22492

Presenza giardino: si

Pavimentazione pertinenza: porfido



Planimetria con numerazione degli edifici e dei punti di vista

FOTO N° 1831 (EDIFICIO 3873)



FOTO N° 1832 (EDIFICIO 3873)



FOTO N° 1833 (EDIFICIO 3873)



FOTO N° 1834 (EDIFICIO 3873)



FOTO N° 1835 (EDIFICIO 3873)



FOTO N° 1836 (EDIFICIO 3873)



FOTO N° 1837 (EDIFICIO 3873)



FOTO N° 1838 (EDIFICIO 3873)



FOTO N° 1839 (EDIFICIO 3873)



FOTO N° 1847 (EDIFICIO 3873)



FOTO N° 1848 (EDIFICIO 3873)



FOTO N° 1849 (EDIFICIO 3873)



FOTO N° 1850 (EDIFICIO 3873)



FOTO N° 1817 (EDIFICIO 22492)



FOTO N° 1818 (EDIFICIO 22492)



FOTO N° 1819 (EDIFICIO 22492)



FOTO N° 1801 (EDIFICIO 22493)



FOTO N° 1802 (EDIFICIO 22493)



FOTO N° 1803 (EDIFICIO 22493)



FOTO N° 1829 (EDIFICIO 22501)



FOTO N° 1830 (EDIFICIO 22505)



Descrizione morfologica e tipologica

Edificio n. 22504

Tipologia:
N. alloggi:
edificio precario

Edificio n. 22501

Tipologia:
N. alloggi:
edificio precario

Edificio n. 22493

Tipologia: villa o villino
N. alloggi: 1

Caratteristiche architettoniche	Elementi incongrui	Paramento esterno
Presenza sottotetto: si	Infissi inadeguati: assenti	Paramento prevalente: intonaco
Presenza seminterrato: no	Dispositivi di oscuramento inadeguati: assenti	Colore intonaco: giallo
Tipo di copertura: a capanna	Materiali di gronda inadeguati: cemento	Presenza basamento in pietra: si
Stato della copertura: buono		

Elementi di pregio: no

Presenza di superfetazioni:

Edificio n. 3873

Tipologia: schiera
N. alloggi: 9

Caratteristiche architettoniche	Elementi incongrui	Paramento esterno
Presenza sottotetto: no	Infissi inadeguati: alluminio	Paramento prevalente: intonaco
Presenza seminterrato: no	Dispositivi di oscuramento inadeguati: assenti	Colore intonaco: bianco
Tipo di copertura: a capanna	Materiali di gronda inadeguati: cemento	Presenza basamento in pietra: no
Stato della copertura: buono		

Elementi di pregio: no

Presenza di superfetazioni:

Edificio n. 22502

Tipologia:
N. alloggi:
edificio precario

Edificio n. 22505

Tipologia:
N. alloggi:
edificio precario

Edificio n. 22503

Tipologia:
N. alloggi:
edificio precario

Edificio n. 22492

Tipologia: altro
N. alloggi: 0
edificio precario

Caratteristiche dimensionali ed usi

U.V. N°	H (m)	Superficie (m ²)	Volume (m ³)	Piani	Piani interr.	Uso prev.	Uso piano terra
245	0	16.25	0.00	0.0	0	Baracca	
Totale:		16.25	0.00				

U.V. N°	H (m)	Superficie (m ²)	Volume (m ³)	Piani	Piani interr.	Uso prev.	Uso piano terra
6784	0	11.36	0.00	1.0	0	Baracca	Baracca
6785	0	10.70	0.00	1.0	0	Baracca	Baracca
6786	0	12.85	0.00	1.0	0	Baracca	Baracca
Totale:		51.16	0.00				

U.V. N°	H (m)	Superficie (m ²)	Volume (m ³)	Piani	Piani interr.	Uso prev.	Uso piano terra
6783	0	68.02	0.00	2.5	0	Residenza	Residenza
11584	0	8.35	0.00	1.0	0	Residenza	
11585	0	7.20	0.00	1.0	0	Residenza	
11586	0	9.11	0.00	1.0	0	Residenza	
Totale:		143.84	0.00				

U.V. N°	H (m)	Superficie (m ²)	Volume (m ³)	Piani	Piani interr.	Uso prev.	Uso piano terra
241	0	62.15	0.00	2.0	0	Residenza	Residenza
1422	0	9.74	0.00	1.0	0	Residenza	Residenza
1439	0	17.86	0.00	1.0	0	Residenza	Residenza
2093	0	19.37	0.00	1.0	0	Residenza	Residenza
6778	0	69.94	0.00	2.0	0	Residenza	residenza,garage
6779	0	65.83	0.00	2.0	0	Residenza	Residenza
6780	0	104.91	0.00	2.5	0	Residenza	Residenza
6781	0	95.94	0.00	2.0	0	Residenza	Residenza
6782	0	203.24	0.00	2.0	0	Residenza	Residenza
6787	0	13.03	0.00	1.0	0	Residenza	Residenza
Totale:		805.86	0.00				

U.V. N°	H (m)	Superficie (m ²)	Volume (m ³)	Piani	Piani interr.	Uso prev.	Uso piano terra
1428	0	16.75	0.00	0.0	0	Tettoia	
Totale:		822.61	0.00				

--	--	--	--	--	--	--	--

U.V. N°	H (m)	Superficie (m ²)	Volume (m ³)	Piani	Piani interr.	Uso prev.	Uso piano terra
1405	0	60.88	0.00	1.0	0	Garage	
2070	0	6.27	0.00	1.0	0	Garage	Garage
Totale:		889.76	0.00				

U.V. N°	H (m)	Superficie (m ²)	Volume (m ³)	Piani	Piani interr.	Uso prev.	Uso piano terra
262	0	6.90	0.00	0.0	0	Tettoia	
2078	0	11.28	0.00	0.0	0	Tettoia	
Totale:		907.94	0.00				

U.V. N°	H (m)	Superficie (m ²)	Volume (m ³)	Piani	Piani interr.	Uso prev.	Uso piano terra
2112	0	25.05	0.00	1.0	0	Garage	Garage
11583	0	4.83	0.00	0.0	0	Garage	
Totale:		937.82	0.00				

Giudizio di valore

Edificio	Integrità fisica	Valore dell'edificio
22504		

Edificio	Integrità fisica	Valore dell'edificio
22501		

Edificio	Integrità fisica	Valore dell'edificio
22493	con alcune manomissioni (con modifiche alle finiture e con corpi aggiunti)	Discreto

Edificio	Integrità fisica	Valore dell'edificio
3873	con alcune manomissioni (con modifiche alle finiture e con corpi aggiunti)	Medio

Edificio	Integrità fisica	Valore dell'edificio
22502		

Edificio	Integrità fisica	Valore dell'edificio
22505		

Edificio	Integrità fisica	Valore dell'edificio
22503		

Edificio	Integrità fisica	Valore dell'edificio
22492	con rilevanti manomissioni (con modifiche sugli elementi strutturali e all'impianto distributivo)	Eccezionale

Comune di Montemurlo

Rilievo degli altri edifici di antico impianto

Scheda n°176

Utoe: 2

Descrizione:

Indirizzo: **VIA BAGNOLO DI SOPRA 41,43**

Toponimo:

Data del rilievo: **25/2/2008**

Area totale: **143.75 m²**

Volume totale: **739.06 m³ (stima)**



zone residenziali	elementi del suolo	altre indicazioni
edifici complessi ed aggregazioni di edifici mono	parcheggio pubblico	edifici dismessi
schiere singole e aggregate	verde pubblico attrezzato	edificio di interesse storico architettonico
ville e vilini	verde pubblico sportivo	sovrapposizione di funzioni
palazzine	parchi e giardini privati di pregio	percorsi pedonali e sentieri
case in linea	oro	accessi pedonali
case rurali	aree pavimentate	accessi carrabili
	aree semipermeabili e permeabili	numero di piani
	depositi a cielo aperto	cantieri
annessi		degrado ambientale e architettonico
annessi in muratura	elementi vegetazionali	restrizioni leggere
tetti	alberature isolate o raggruppate a filari	restrizioni in muratura
baracche	boschi e/o macchie	muri di pregio
		tabernacoli o similari
zone non residenziali		
industrie ed artigianati	acque	
attrezzature commerciali	corsi d'acqua e laghi	
servizi	opere idrauliche	
complessi direzionali		
attrezzature ricreative	colture	
distributori di carburanti	tipo di coltura	
edifici per attività agricole		



Rilievo urbano

Informazioni generali

Edifici appartenenti alla scheda: 22510,22511

Presenza giardino: no

Pavimentazione pertinenza: ghiaia



Planimetria con numerazione degli edifici e dei punti di vista

FOTO N° 1861 (EDIFICIO 22510)



FOTO N° 1862 (EDIFICIO 22510)



FOTO N° 1863 (EDIFICIO 22510)



FOTO N° 1864 (EDIFICIO 22510)



Descrizione morfologica e tipologica

Edificio n. 22510

Tipologia: palazzina

N. alloggi: 2

Caratteristiche architettoniche	Elementi incongrui	Paramento esterno
Presenza sottotetto: no	Infissi inadeguati: assenti	Paramento prevalente: intonaco
Presenza seminterrato: no	Dispositivi di oscuramento inadeguati: assenti	Colore intonaco: grigio
Tipo di copertura: a padiglione	Materiali di gronda inadeguati: cemento	Presenza basamento in pietra: no
Stato della copertura: discreto		

Elementi di pregio: no

Presenza di superfetazioni: no

Edificio n. 22511

Tipologia: altro

N. alloggi: 0

Caratteristiche architettoniche	Elementi incongrui	Paramento esterno
Presenza sottotetto: no	Infissi inadeguati: pvc	Paramento prevalente: intonaco
Presenza seminterrato: no	Dispositivi di oscuramento inadeguati:	Colore intonaco: grigio
Tipo di copertura: piana	Materiali di gronda inadeguati: cemento	Presenza basamento in pietra: no
Stato della copertura: buono		

Elementi di pregio: no

Presenza di superfetazioni: no

Caratteristiche dimensionali ed usi

U.V. N°	H (m)	Superficie (m ²)	Volume (m ³)	Piani	Piani interr.	Uso prev.	Uso piano terra
8972	0	15.51	0.00	1.0	0	Annesso	Annesso
9892	0	30.28	0.00	2.0	0	Residenza	Complessi direzionali
9901	0	72.32	0.00	2.0	0	Residenza	Residenza
Totale:							
		118.12	0.00				

U.V. N°	H (m)	Superficie (m ²)	Volume (m ³)	Piani	Piani interr.	Uso prev.	Uso piano terra
8962	0	25.63	0.00	1.0	0	Annesso	Annesso
Totale:							
		143.75	0.00				

Giudizio di valore

Edificio	Integrità fisica	Valore dell'edificio
22510	con alcune manomissioni (con modifiche alle finiture e con corpi aggiunti)	Scarso

Edificio	Integrità fisica	Valore dell'edificio

22511

perfettamente conservato

Scarso

Comune di Montemurlo

Rilievo degli altri edifici di antico impianto

Scheda n°177

Utoe: 2

Descrizione:

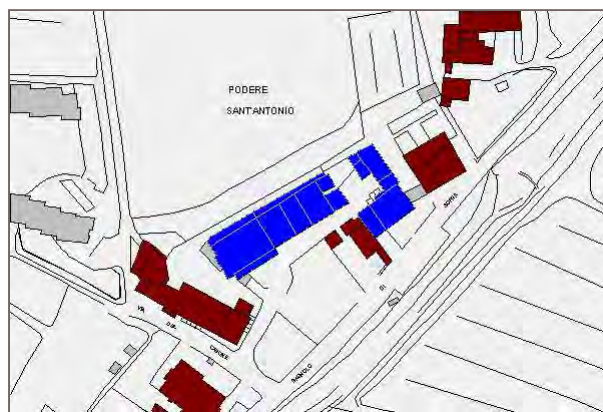
Indirizzo: **VIA BAGNOLO DI SOPRA**

45,47,49,51,55,57,59 Toponimo:

Data del rilievo: **25/2/2008**

Area totale: **1167.75 m²**

Volume totale: **n.d.**



zone residenziali	elementi del suolo	altre indicazioni
edifici complessi ed aggregazioni di edifici mono	parcheggio pubblico	edifici dismessi
schiere singole e aggregate	verde pubblico attrezzato	edificio di interesse storico architettonico
ville e vilini	verde pubblico sportivo	sovrapposizione di funzioni
palazzine	parchi e giardini privati di pregio	percorsi pedonali e sentieri
case in linea	oro	accessi pedonali
case rurali	aree pavimentate	accessi carrabili
	aree semipermeabili e permeabili	numero di piani
	depositi a cielo aperto	cantieri
annessi	elementi vegetazionali	degrado ambientale e architettonico
annessi in muratura	alberature isolate o raggruppate a filari	restrizioni leggere
tetti	boschi e/o macchie	restrizioni in muratura
baracche		muri di pregio
zone non residenziali	acque	tabernacoli o similari
industrie ed artigianati	corsi d'acqua e laghi	
attrezzature commerciali	opere idrauliche	
servizi		
complessi direzionali	colture	
attrezzature ricreative	tipo di coltura	
distributori di carburanti		
edifici per attività agricole		



Rilievo urbano

Informazioni generali

Edifici appartenenti alla scheda: 22512,22509

Presenza giardino: no

Pavimentazione pertinenza: porfido



Planimetria con numerazione degli edifici e dei punti di vista

FOTO N° 1856 (EDIFICIO 22509)



FOTO N° 1857 (EDIFICIO 22509)



FOTO N° 1858 (EDIFICIO 22509)



FOTO N° 1859 (EDIFICIO 22509)



FOTO N° 1860 (EDIFICIO 22509)



FOTO N° 1865 (EDIFICIO 22512)



FOTO N° 1866 (EDIFICIO 22512)



FOTO N° 1867 (EDIFICIO 22512)



FOTO N° 1868 (EDIFICIO 22512)



Descrizione morfologica e tipologica

Edificio n. 22512

Tipologia: palazzina

N. alloggi: 3

Caratteristiche architettoniche	Elementi incongrui	Paramento esterno
Presenza sottotetto: si	Infissi inadeguati: alluminio	Paramento prevalente: intonaco
Presenza seminterrato: si	Dispositivi di oscuramento inadeguati: persiane in alluminio	Colore intonaco: giallo
Tipo di copertura: a capanna	Materiali di gronda inadeguati: travetti di cemento e tavelle	Presenza basamento in pietra: no
Stato della copertura: buono		

Elementi di pregio: no

Presenza di superfetazioni: si

Terrazzo interamente chiuso da pannelli in PVC verdi situato sul prospetto laterale sinistro dell'edificio.

Edificio n. 22509

Tipologia: palazzina

N. alloggi: 3

Caratteristiche architettoniche	Elementi incongrui	Paramento esterno
Presenza sottotetto: no	Infissi inadeguati: assenti	Paramento prevalente: intonaco
Presenza seminterrato: si	Dispositivi di oscuramento inadeguati: avvolgibili	Colore intonaco: giallo
Tipo di copertura: a falde	Materiali di gronda inadeguati: cemento	Presenza basamento in pietra: si
Stato della copertura: buono		

Elementi di pregio: no

Presenza di superfetazioni: si

Due scale esterne relizzate interamente in cemento che permettono di raggiungere gli alloggi posti al piano primo ed ultimo, sono situate sul prospetto tergale dell'edificio.

Caratteristiche dimensionali ed usi

U.V. N°	H (m)	Superficie (m ²)	Volume (m ³)	Piani	Piani interr.	Uso prev.	Uso piano terra
8973	0	41.44	0.00	1.0	0	Industria e artigianato	Industria e artigianato
9845	0	55.06	0.00	0.0	1	Industria e artigianato	
9847	0	26.36	0.00	1.0	0	Annesso	Annesso
9855	0	121.07	0.00	2.5	0	Residenza	Industria e artigianato
9861	0	40.68	0.00	1.0	0	Industria e artigianato	Industria e artigianato
9870	0	85.90	0.00	2.5	0	Residenza	Industria e artigianato
9880	0	124.44	0.00	2.5	0	Residenza	Industria e artigianato
9889	0	53.61	0.00	0.0	1	Industria e artigianato	

9893	0	264.46	0.00	1.0	1	Industria e artigianato	Industria e artigianato
Totale:		813.02	0.00				

U.V. N°	H (m)	Superficie (m ²)	Volume (m ³)	Piani	Piani interr.	Uso prev.	Uso piano terra
9814	0	84.63	0.00	2.0	0	Residenza	Garage
9829	0	13.00	0.00	0.0	1	Annesso	
9835	0	24.49	0.00	1.0	0	Annesso	Annesso
9846	0	27.94	0.00	3.0	0	Residenza	Residenza
9860	0	141.82	0.00	3.0	0	Residenza	Attrezzature commerciali
9864	0	5.54	0.00	2.0	0	Residenza	Residenza
9884	0	57.32	0.00	3.0	0	Residenza	Residenza
Totale:		1167.75	0.00				

Giudizio di valore

Edificio	Integrità fisica	Valore dell'edificio
22512	con rilevanti manomissioni (con modifiche sugli elementi strutturali e all'impianto distributivo)	Medio

Edificio	Integrità fisica	Valore dell'edificio
22509	con rilevanti manomissioni (con modifiche sugli elementi strutturali e all'impianto distributivo)	Medio

Comune di Montemurlo

Rilievo degli altri edifici di antico impianto

Scheda n°178

Utoe: 1

Descrizione:

Indirizzo: **VIA MONTALESE 312,314** Toponimo:

Data del rilievo: **23/1/2008**

Area totale: **225.53 m²**

Volume totale: **926.93 m³ (stima)**



zone residenziali	elementi del suolo	altre indicazioni
edifici complessi ed aggregazioni di edifici mono	parcheggio pubblico	edifici dismessi
schiere singole e aggregate	verde pubblico attrezzato	edificio di interesse storico architettonico
ville e vilini	verde pubblico sportivo	sovrapposizione di funzioni
palazzine	parchi e giardini privati di pregio	percorsi pedonali e sentieri
case in linea	oro	accessi pedonali
case rurali	aree pavimentate	accessi carrabili
	aree semipermiabili e permeabili	numero di piani
	depositi a cielo aperto	cantieri
annessi		degrado ambientale e architettonico
annessi in muratura	elementi vegetazionali	restrizioni leggere
tetti	alberature isolate o raggruppate a filari	restrizioni in muratura
baracche	boschi e/o macchie	muri di pregio
		tabernacoli o similari
zone non residenziali		
industrie ed artigianato	acque	
attrezzature commerciali	corsi d'acqua e laghi	
servizi	opere idrauliche	
complessi direzionali		
attrezzature ricreative	culture	
distributori di carburanti	tipo di coltura	
edifici per attività agricole		



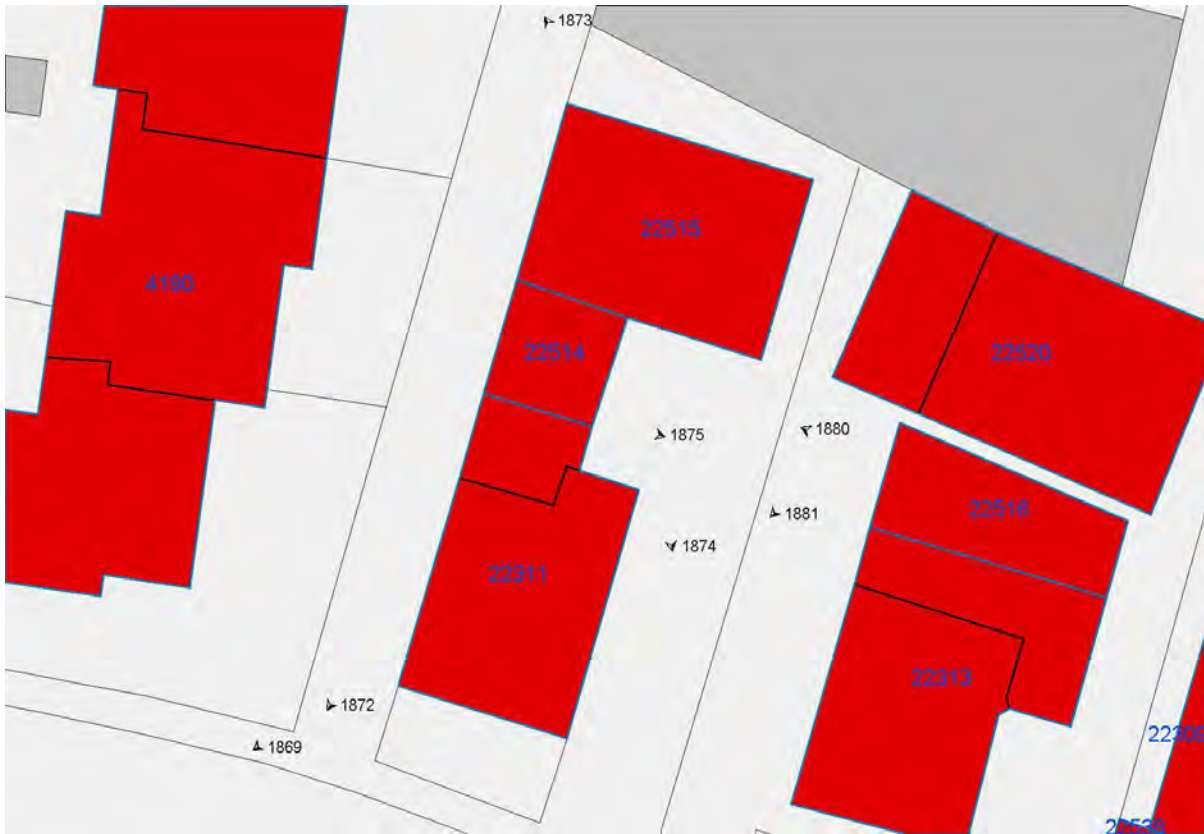
Rilievo urbano

Informazioni generali

Edifici appartenenti alla scheda: 22311,22514,22515

Presenza giardino: no

Pavimentazione pertinenza: in asfalto



Planimetria con numerazione degli edifici e dei punti di vista

FOTO N° 1869 (EDIFICIO 22311)



FOTO N° 1870 (EDIFICIO 22311)



FOTO N° 1871 (EDIFICIO 22311)



FOTO N° 1872 (EDIFICIO 22311)



FOTO N° 1875 (EDIFICIO 22514)



FOTO N° 1873 (EDIFICIO 22515)



FOTO N° 1874 (EDIFICIO 22515)



Descrizione morfologica e tipologica

Edificio n. 22311

Tipologia: villa o villino

N. alloggi: 1

Caratteristiche architettoniche	Elementi incongrui	Paramento esterno
Presenza sottotetto: no	Infissi inadeguati: ferro	Paramento prevalente: intonaco
Presenza seminterrato: no	Dispositivi di oscuramento inadeguati: assenti	Colore intonaco: giallo
Tipo di copertura: a capanna	Materiali di gronda inadeguati: cemento	Presenza basamento in pietra: no
Stato della copertura: buono		

Elementi di pregio: no

Presenza di superfetazioni: si

E' stato realizzato un ampliamento di volume chiuso con due pareti completamente finestrate.

Edificio n. 22514

Tipologia: altro

N. alloggi: 0

Caratteristiche architettoniche	Elementi incongrui	Paramento esterno
Presenza sottotetto: no	Infissi inadeguati: ferro	Paramento prevalente: intonaco
Presenza seminterrato: no	Dispositivi di oscuramento inadeguati:	Colore intonaco: giallo
Tipo di copertura: piana	Materiali di gronda inadeguati: cemento	Presenza basamento in pietra: no
Stato della copertura: buono		

Elementi di pregio: no

Presenza di superfetazioni: si

E' stata aggiunta una scala con struttura in ferro, necessaria al raggiungimento della copertura piana adibita a terrazza.

Edificio n. 22515

Tipologia: altro

N. alloggi: 0

Caratteristiche architettoniche	Elementi incongrui	Paramento esterno
Presenza sottotetto: no	Infissi inadeguati: assenti	Paramento prevalente: intonaco
Presenza seminterrato: no	Dispositivi di oscuramento inadeguati: assenti	Colore intonaco: giallo
Tipo di copertura: a capanna	Materiali di gronda inadeguati: assenti	Presenza basamento in pietra: no
Stato della copertura: buono		

Elementi di pregio: no

Presenza di superfetazioni: si

Tettoia con struttura in ferro e pvc posta sulla facciata tergale.

Caratteristiche dimensionali ed usi

U.V. N°	H (m)	Superficie (m ²)	Volume (m ³)	Piani	Piani interr.	Uso prev.	Uso piano terra
10378	0	18.69	0.00	1.0	0	Residenza	Residenza
10385	0	83.44	0.00	2.0	0	Residenza	Residenza
Totale:		102.13	0.00				

U.V. N°	H (m)	Superficie (m ²)	Volume (m ³)	Piani	Piani interr.	Uso prev.	Uso piano terra
10371	0	27.02	0.00	1.0	0	Annesso	Annesso
Totale:		129.14	0.00				

U.V. N°	H (m)	Superficie (m ²)	Volume (m ³)	Piani	Piani interr.	Uso prev.	Uso piano terra
10360	0	96.39	0.00	1.0	0	Industria e artigianato	Industria e artigianato
Totale:		225.53	0.00				

Giudizio di valore

Edificio	Integrità fisica	Valore dell'edificio
22311	con alcune manomissioni (con modifiche alle finiture e con corpi aggiunti)	Medio

Edificio	Integrità fisica	Valore dell'edificio
22514	mediamente conservato (occorrente di manutenzione ordinaria e straordinaria)	Scarso

Edificio	Integrità fisica	Valore dell'edificio
22515	mediamente conservato (occorrente di manutenzione ordinaria e straordinaria)	Scarso

Comune di Montemurlo

Rilievo degli altri edifici di antico impianto

Scheda n°179

Utoe: 1

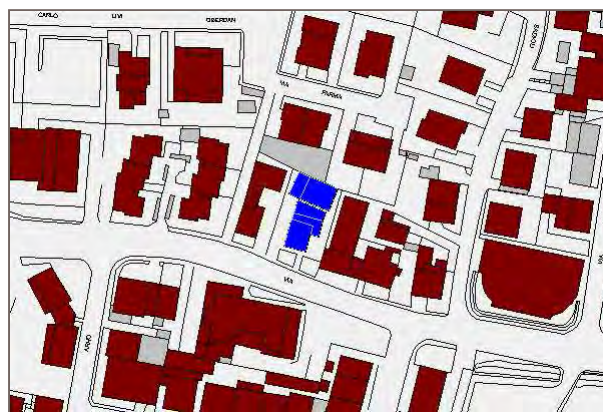
Descrizione:

Indirizzo: **VIA MONTALESE 308,310** Toponimo:

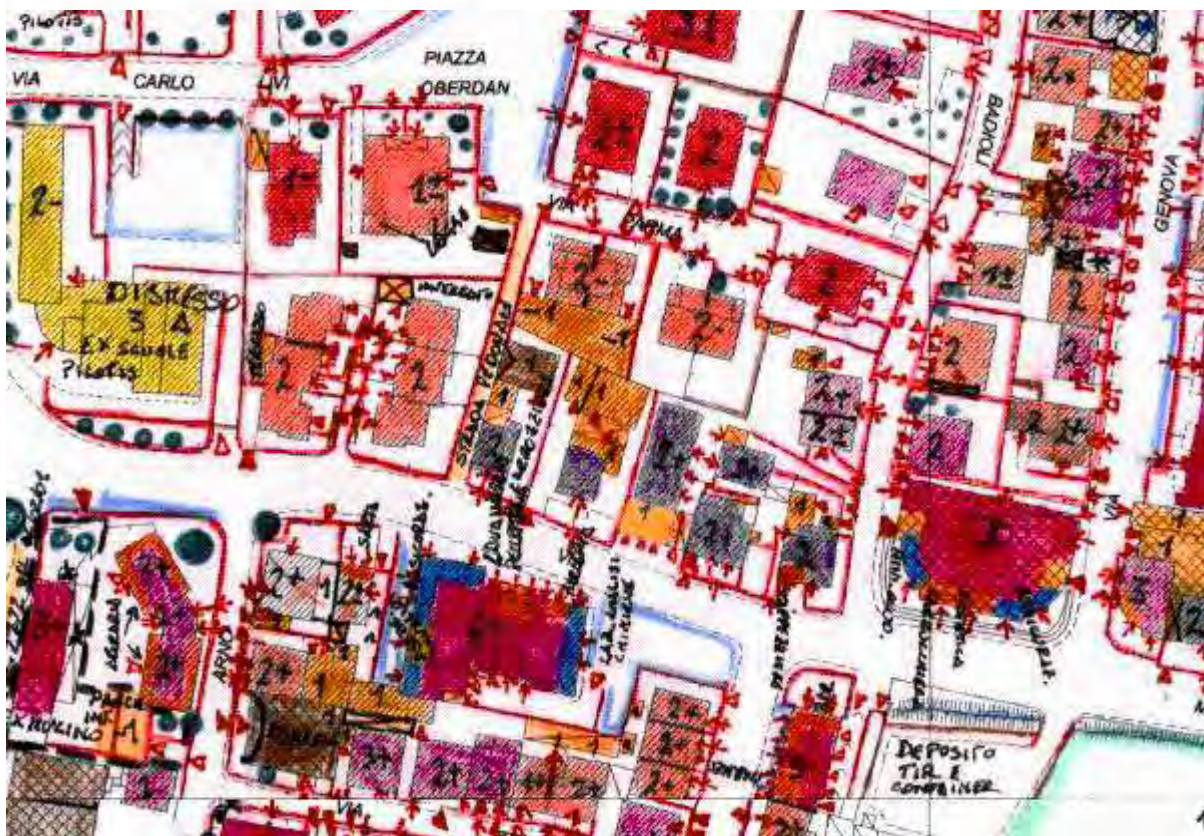
Data del rilievo: **23/1/2008**

Area totale: **304.69 m²**

Volume totale: **n.d.**



zone residenziali	elementi del suolo	altre indicazioni
edifici complessi ed aggregazioni di edifici mono	parcheggio pubblico	edifici dismessi
schiere singole e aggregate	verde pubblico attrezzato	edificio di interesse storico architettonico
ville e vilini	verde pubblico sportivo	sovrapposizione di funzioni
palazzine	parchi e giardini privati di pregio	percorsi pedonali e sentieri
case in linea	oro	accessi pedonali
case rurali	aree pavimentate	accessi carrabili
	aree semipermeabili e permeabili	numero di piani
	depositi a cielo aperto	cantieri
annessi		degrado ambientale e architettonico
annessi in muratura	elementi vegetazionali	recinzioni leggere
taccuini	alberature isolate o raggruppate a filari	recinzioni in muratura
baracche	boschi e/o macchie	muri di pregio
		tabernacoli o similari
zone non residenziali	acque	
industrie ed artigianato	corsi d'acqua e laghi	
attrezzature commerciali	opere idrauliche	
servizi		
complessi direzionali	colture	
attrezzature ricreative	tipo di coltura	
distributori di carburanti		
edifici per attività agricole		



Rilievo urbano

Informazioni generali

Edifici appartenenti alla scheda: 22516,22313,22520

Presenza giardino: si

Pavimentazione pertinenza: in asfalto



Planimetria con numerazione degli edifici e dei punti di vista

FOTO N° 1876 (EDIFICIO 22313)



FOTO N° 1877 (EDIFICIO 22313)



FOTO N° 1878 (EDIFICIO 22313)



FOTO N° 1879 (EDIFICIO 22313)



FOTO N° 1880 (EDIFICIO 22313)



FOTO N° 1881 (EDIFICIO 22520)



Descrizione morfologica e tipologica

Edificio n. 22516

Tipologia:

N. alloggi:

edificio precario

Edificio n. 22313

Tipologia: villa o villino

N. alloggi: 1

Caratteristiche architettoniche	Elementi incongrui	Paramento esterno
Presenza sottotetto: si	Infissi inadeguati: alluminio	Paramento prevalente: intonaco
Presenza seminterrato: no	Dispositivi di oscuramento inadeguati: persiane in alluminio	Colore intonaco: giallo
Tipo di copertura: a capanna	Materiali di gronda inadeguati: cemento	Presenza basamento in pietra: no
Stato della copertura: buono		

Elementi di pregio: no

Presenza di superfetazioni:

Edificio n. 22520

Tipologia: altro

N. alloggi: 0

Caratteristiche architettoniche	Elementi incongrui	Paramento esterno
Presenza sottotetto: no	Infissi inadeguati: ferro	Paramento prevalente: intonaco
Presenza seminterrato: no	Dispositivi di oscuramento inadeguati:	Colore intonaco: giallo
Tipo di copertura: a padiglione	Materiali di gronda inadeguati: cemento	Presenza basamento in pietra: no
Stato della copertura: buono		

Elementi di pregio: no

Presenza di superfetazioni:

Caratteristiche dimensionali ed usi

U.V. N°	H (m)	Superficie (m ²)	Volume (m ³)	Piani	Piani interr.	Uso prev.	Uso piano terra
10382	0	46.58	0.00	0.0	0	Tettoia	
Totale:		46.58	0.00				

U.V. N°	H (m)	Superficie (m ²)	Volume (m ³)	Piani	Piani interr.	Uso prev.	Uso piano terra
10388	0	40.38	0.00	1.0	0	Residenza,Annesso	Residenza,Annesso
10391	0	79.87	0.00	2.5	0	Residenza	Residenza
Totale:		166.83	0.00				

U.V. N°	H (m)	Superficie (m ²)	Volume (m ³)	Piani	Piani interr.	Uso prev.	Uso piano terra
---------	-------	------------------------------	--------------------------	-------	---------------	-----------	-----------------

10364	0	38.09	0.00	1.0	0	Garage	Garage
10368	0	99.77	0.00	1.0	0	Annesso	Annesso
Totale:		304.69	0.00				

Giudizio di valore

Edificio	Integrità fisica	Valore dell'edificio
22516		

Edificio	Integrità fisica	Valore dell'edificio
22313	con alcune manomissioni (con modifiche alle finiture e con corpi aggiunti)	Medio

Edificio	Integrità fisica	Valore dell'edificio
22520	mediamente conservato (occorrente di manutenzione ordinaria e straordinaria)	Scarso

Comune di Montemurlo

Rilievo degli altri edifici di antico impianto

Scheda n°180

Utoe: 1

Descrizione:

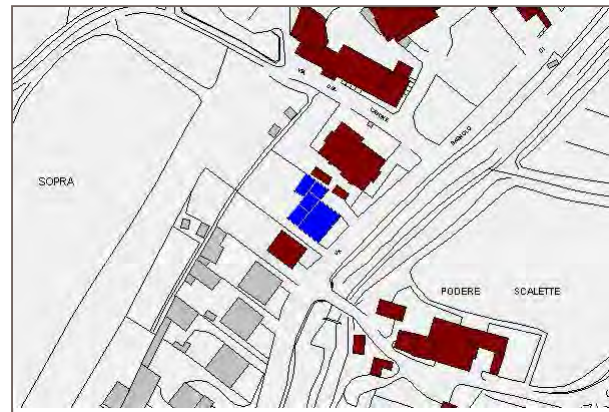
Indirizzo: **VIA BAGNOLO DI SOPRA 33,35,37**

Toponimo:

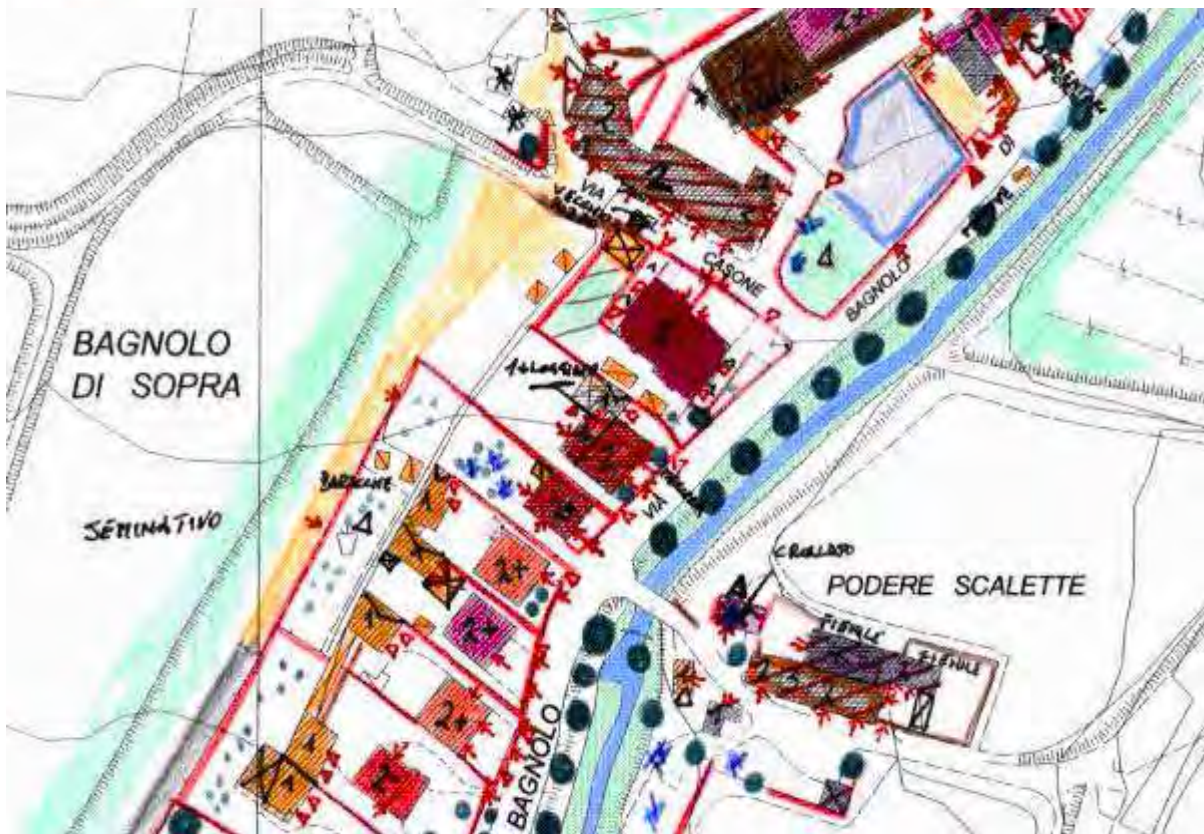
Data del rilievo: **25/2/2008**

Area totale: **247.55 m²**

Volume totale: **1204.53 m³ (stima)**



zone residenziali	elementi del suolo	altre indicazioni
edifici complessi ed aggregazioni di edifici mono	parcheggio pubblico	edifici dismessi
schiere singole e aggregate	verde pubblico attrezzato	edificio di interesse storico architettonico
ville e vilini	verde pubblico sportivo	sovrapposizione di funzioni
palazzine	parchi e giardini privati di pregio	percorsi pedonali e sentieri
case in linea	oro	accessi pedonali
case rurali	aree pavimentate	accessi carrabili
	aree semipermeabili e permeabili	numero di piani
	depositi a cielo aperto	cantieri
annessi		degrado ambientale e architettonico
annessi in muratura	elementi vegetazionali	recinzioni leggere
tetti	alberature isolate o raggruppate a filari	recinzioni in muratura
baracche	boschi e/o macchie	muri di pregio
		tabernacoli o similari
zone non residenziali		
industrie ed artigianato	acque	
attrezzature commerciali	corsi d'acqua e laghi	
servizi	opere idrauliche	
complessi direzionali		
attrezzature ricreative	culture	
distributori di carburanti	tipo di coltura	
edifici per attività agricole		



Rilievo urbano

Informazioni generali

Edifici appartenenti alla scheda: 22522,22521

Presenza giardino: si

Pavimentazione pertinenza: porfido



Planimetria con numerazione degli edifici e dei punti di vista

FOTO N° 1882 (EDIFICIO 22521)



FOTO N° 1883 (EDIFICIO 22522)




FOTO N° 1884 (EDIFICIO 22522)



FOTO N° 1885 (EDIFICIO 22522)



FOTO N° 1886 (EDIFICIO 22522)



Descrizione morfologica e tipologica

Edificio n. 22522

Tipologia: villa o villino

N. alloggi: 1

Caratteristiche architettoniche	Elementi incongrui	Paramento esterno
Presenza sottotetto: no	Infissi inadeguati: assenti	Paramento prevalente: intonaco
Presenza seminterrato: no	Dispositivi di oscuramento inadeguati: assenti	Colore intonaco: bianco
Tipo di copertura: a padiglione	Materiali di gronda inadeguati: travetti di cemento e tavelle	Presenza basamento in pietra: no
Stato della copertura: buono		

Elementi di pregio: no

Presenza di superfetazioni: si

Tettino con travi e travetti in legno e copertura con coppi, posto sopra la porta situata nel prospetto tergale dell'edificio.

Edificio n. 22521

Tipologia: altro

N. alloggi: 0

Caratteristiche architettoniche	Elementi incongrui	Paramento esterno
Presenza sottotetto: no	Infissi inadeguati: ferro	Paramento prevalente: intonaco
Presenza seminterrato: no	Dispositivi di oscuramento inadeguati:	Colore intonaco: bianco
Tipo di copertura: a capanna	Materiali di gronda inadeguati: assenti	Presenza basamento in pietra: no
Stato della copertura: buono		

Elementi di pregio: no

Presenza di superfetazioni: si

Caratteristiche dimensionali ed usi

U.V. N°	H (m)	Superficie (m ²)	Volume (m ³)	Piani	Piani interr.	Uso prev.	Uso piano terra
10016	0	32.00	0.00	1.0	0	Residenza	Residenza
10020	0	121.98	0.00	2.0	0	Residenza	Residenza, Attrezzature commerciali
10025	0	31.98	0.00	2.0	0	Residenza	Residenza
Totale:		185.96	0.00				

U.V. N°	H (m)	Superficie (m ²)	Volume (m ³)	Piani	Piani interr.	Uso prev.	Uso piano terra
10001	0	34.92	0.00	1.0	0	Annesso	Annesso
10006	0	26.67	0.00	1.0	0	Annesso	Annesso
Totale:		247.55	0.00				

Giudizio di valore

Edificio	Integrità fisica	Valore dell'edificio
22522	con rilevanti manomissioni (con modifiche sugli elementi strutturali e all'impianto distributivo)	Medio

Edificio	Integrità fisica	Valore dell'edificio
22521	mediamente conservato (occorrente di manutenzione ordinaria e straordinaria)	Scarso

Comune di Montemurlo

Rilievo degli altri edifici di antico impianto

Scheda n°181

Utoe: 1

Descrizione:

Indirizzo: **VIA BARZANO 134,136,138** Toponimo:

Data del rilievo: **10/12/2007**

Area totale: **314.97 m²**

Volume totale: **n.d.**



zone residenziali	elementi del suolo	altre indicazioni
edifici complessi ed aggregazioni di edifici mono	parcheggio pubblico	edifici dismessi
schiere singole e aggregate	verde pubblico attrezzato	edifici di interesse storico architettonico
ville e vilini	verde pubblico sportivo	sovrapposizione di funzioni
palazzine	parchi e giardini privati di pregio	percorsi pedonali e sentieri
case in linea	oro	accessi pedonali
case rurali	aree pavimentate	accessi carrabili
	aree semipermiabili e permeabili	numero di piani
	depositi a cielo aperto	cantieri
annessi		degrado ambientale e architettonico
annessi in muratura	elementi vegetazionali	recinzioni leggere
tetti	alberature isolate o raggruppate a filari	recinzioni in muratura
baracche	boschi e/o macchie	muri di pregio
		tabernacoli o similari
zone non residenziali		
industrie ed artigianati	acque	
attrezzature commerciali	corsi d'acqua e laghi	
servizi	opere idrauliche	
complessi direzionali		
attrezzature ricreative	colture	
distributori di carburanti	tipo di coltura	
edifici per attività agricole		



Rilievo urbano

Informazioni generali

Edifici appartenenti alla scheda: 22524,4490,22523

Presenza giardino: si

Pavimentazione pertinenza: porfido



Planimetria con numerazione degli edifici e dei punti di vista

FOTO N° 1887 (EDIFICIO 4490)



FOTO N° 1888 (EDIFICIO 4490)



FOTO N° 1889 (EDIFICIO 4490)



FOTO N° 1890 (EDIFICIO 4490)



FOTO N° 1891 (EDIFICIO 4490)



FOTO N° 1892 (EDIFICIO 4490)



FOTO N° 1894 (EDIFICIO 22523)



FOTO N° 1895 (EDIFICIO 22523)



Descrizione morfologica e tipologica

Edificio n. 22524

Tipologia:

N. alloggi:

edificio precario

Edificio n. 4490

Tipologia: casa rurale

N. alloggi: 3

Caratteristiche architettoniche	Elementi incongrui	Paramento esterno
Presenza sottotetto: no	Infissi inadeguati: alluminio	Paramento prevalente: intonaco
Presenza seminterrato: no	Dispositivi di oscuramento inadeguati: assenti	Colore intonaco: giallo
Tipo di copertura: a padiglione	Materiali di gronda inadeguati: cemento	Presenza basamento in pietra: no
Stato della copertura: buono		

Elementi di pregio: no

Presenza di superfetazioni:

Edificio n. 22523

Tipologia:

N. alloggi:

edificio precario

Caratteristiche dimensionali ed usi

U.V. N°	H (m)	Superficie (m ²)	Volume (m ³)	Piani	Piani interr.	Uso prev.	Uso piano terra
1582	0	8.26	0.00	0.0	0	Tettoia	
Totale:		8.26	0.00				

U.V. N°	H (m)	Superficie (m ²)	Volume (m ³)	Piani	Piani interr.	Uso prev.	Uso piano terra
7230	0	51.44	0.00	2.0	0	Residenza	Residenza
1574	0	206.14	0.00	2.0	0	Residenza	Residenza
Totale:		265.84	0.00				

U.V. N°	H (m)	Superficie (m ²)	Volume (m ³)	Piani	Piani interr.	Uso prev.	Uso piano terra
1599	0	27.83	0.00	1.0	0	Tettoia	Tettoia
2161	0	21.30	0.00	0.0	0	Baracca	
Totale:		314.97	0.00				

Giudizio di valore

Edificio	Integrità fisica	Valore dell'edificio
22524		

Edificio	Integrità fisica	Valore dell'edificio
4490	con alcune manomissioni (con modifiche alle finiture e con corpi aggiunti)	Medio

Edificio	Integrità fisica	Valore dell'edificio
22523		

Comune di Montemurlo

Rilievo degli altri edifici di antico impianto

Scheda n°182

Utoe: 2

Descrizione:

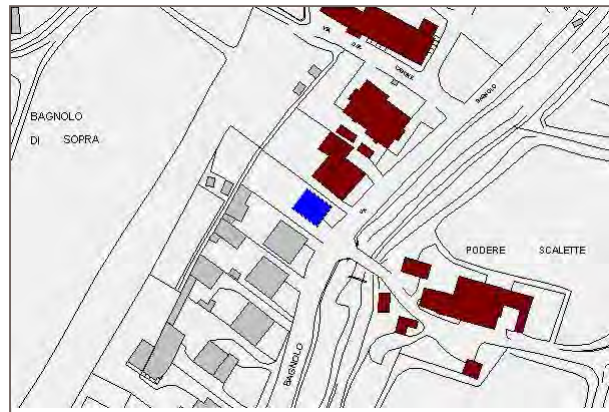
Indirizzo: **VIA BAGNOLO DI SOPRA 29,31**

Toponimo:

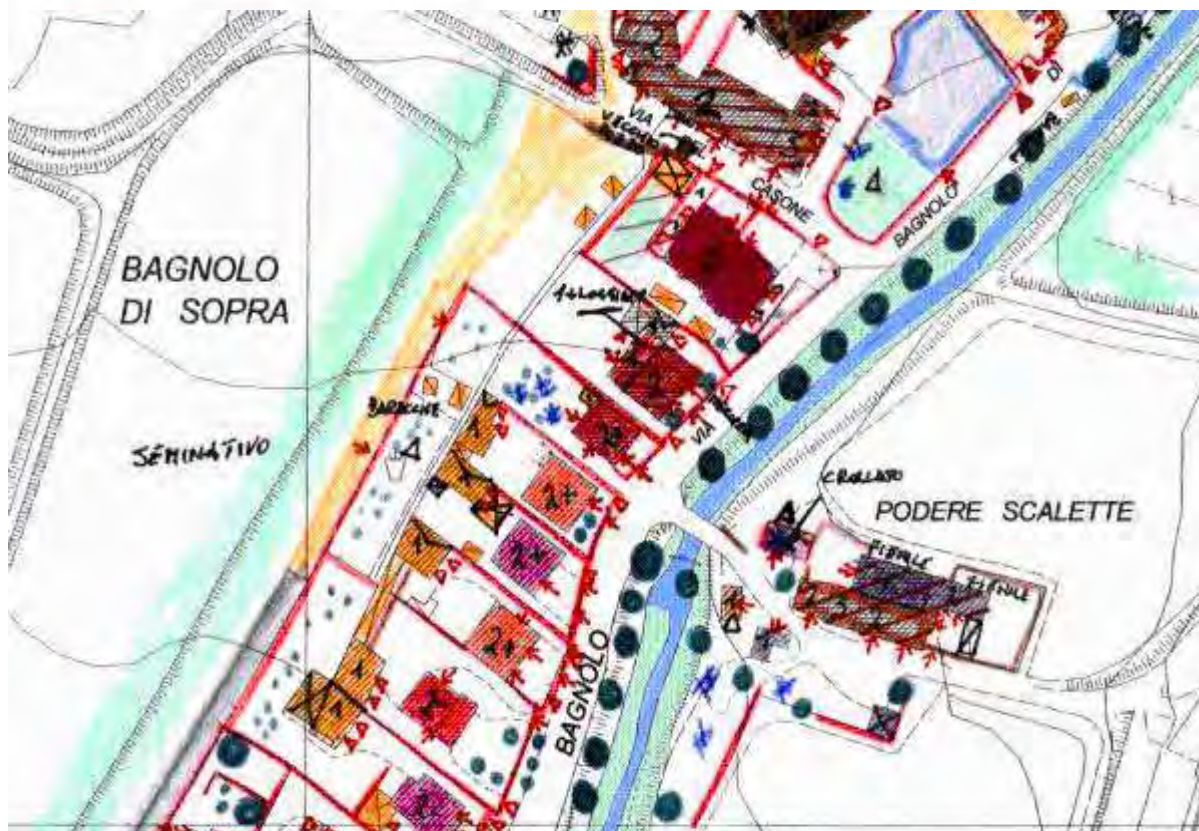
Data del rilievo: **25/2/2008**

Area totale: **102.04 m²**

Volume totale: **765.29 m³ (stima)**



zone residenziali	elementi del suolo	altre indicazioni
edifici complessi ed aggregazioni di edifici mono	parcheggio pubblico	edifici dismessi
schiere singole e aggregate	verde pubblico attrezzato	edifici di interesse storico architettonico
ville e vilini	verde pubblico sportivo	sovrapposizione di funzioni
palazzine	parchi e giardini privati di pregio	percorsi pedonali e sentieri
case in linea	oro	accessi pedonali
case rurali	aree pavimentate	accessi carrabili
case rurali	aree semipermeabili e permeabili	numero di piani
annessi	depositi a cielo aperto	cantieri
annessi in muratura	elementi vegetazionali	degrado ambientale e architettonico
taccuini	alberature isolate o raggruppate a filari	restrizioni leggere
baracche	boschi e/o macchie	restrizioni in muratura
zone non residenziali	acque	muri di pregio
industrie ed artigianati	corsi d'acqua e laghi	tabernacoli o similari
attrezzature commerciali	opere idrauliche	
servizi	culture	
complessi direzionali	tipo di coltura	
attrezzature ricreative		
distributori di carburanti		
edifici per attività agricole		



Rilievo urbano

Informazioni generali

Edifici appartenenti alla scheda: 22525

Presenza giardino: si

Pavimentazione pertinenza: porfido



Planimetria con numerazione degli edifici e dei punti di vista

FOTO N° 1893 (EDIFICIO 22525)



FOTO N° 1896 (EDIFICIO 22525)



Descrizione morfologica e tipologica

Edificio n. 22525

Tipologia: villa o villino

N. alloggi: 1

Caratteristiche architettoniche	Elementi incongrui	Paramento esterno
Presenza sottotetto: si	Infissi inadeguati: assenti	Paramento prevalente: intonaco
Presenza seminterrato: no	Dispositivi di oscuramento inadeguati: avvolgibili	Colore intonaco: grigio
Tipo di copertura: a capanna	Materiali di gronda inadeguati: assenti	Presenza basamento in pietra: no
Stato della copertura: buono		

Elementi di pregio: no

Presenza di superfetazioni: no

Caratteristiche dimensionali ed usi

U.V. N°	H (m)	Superficie (m ²)	Volume (m ³)	Piani	Piani interr.	Uso prev.	Uso piano terra
10046	0	102.04	0.00	2.5	0	Residenza	Residenza
Totale:							
		102.04	0.00				

Giudizio di valore

Edificio	Integrità fisica	Valore dell'edificio
22525	mediamente conservato (occorrente di manutenzione ordinaria e straordinaria)	Scarso

Comune di Montemurlo

Rilievo degli altri edifici di antico impianto

Scheda n°183

Utoe: 1

Descrizione:

Indirizzo: **VIA R.SCARPETTINI 66,70,72,74**

Toponimo:

Data del rilievo: **10/12/2007**

Area totale: **222.71 m²**

Volume totale: **668.12 m³ (stima)**



zone residenziali	elementi del suolo	altre indicazioni
edifici complessi ed aggregazioni di edifici mono	parcheggio pubblico	edifici dismessi
schiere singole e aggregate	verde pubblico attrezzato	edificio di interesse storico architettonico
ville e vilini	verde pubblico sportivo	sovrapposizione di funzioni
palazzine	parchi e giardini privati di pregio	percorsi pedonali e sentieri
case in linea	oro	accessi pedonali
case rurali	aree pavimentate	accessi carrabili
	aree semipermeabili e permeabili	numero di piani
	depositi a cielo aperto	cantieri
annessi		degrado ambientale e architettonico
annessi in muratura	elementi vegetazionali	recinzioni leggere
tetti	alberature isolate o raggruppate a filari	recinzioni in muratura
baracche	boschi e/o macchie	muri di pregio
		tabernacoli o similari
zone non residenziali		
industrie ed artigianati	acque	
attrezzature commerciali	corsi d'acqua e laghi	
servizi	opere idrauliche	
complessi direzionali		
attrezzature ricreative	culture	
distributori di carburanti	tipo di coltura	
edifici per attività agricole		



Rilievo urbano

Informazioni generali

Edifici appartenenti alla scheda: 22531,22526,22530

Presenza giardino: si

Pavimentazione pertinenza: in cotto



Planimetria con numerazione degli edifici e dei punti di vista

FOTO N° 1900 (EDIFICIO 22526)



FOTO N° 1901 (EDIFICIO 22526)



FOTO N° 1902 (EDIFICIO 22526)



FOTO N° 1904 (EDIFICIO 22530)



FOTO N° 1903 (EDIFICIO 22531)



Descrizione morfologica e tipologica

Edificio n. 22531

Tipologia: altro

N. alloggi: 0

Caratteristiche architettoniche	Elementi incongrui	Paramento esterno
Presenza sottotetto: no	Infissi inadeguati: assenti	Paramento prevalente: intonaco
Presenza seminterrato: no	Dispositivi di oscuramento inadeguati: assenti	Colore intonaco: bianco
Tipo di copertura: a capanna	Materiali di gronda inadeguati: assenti	Presenza basamento in pietra: no
Stato della copertura: discreto		

Elementi di pregio: no

Presenza di superfetazioni: no

Edificio n. 22526

Tipologia: altro

N. alloggi: 0

Caratteristiche architettoniche	Elementi incongrui	Paramento esterno
Presenza sottotetto: no	Infissi inadeguati: ferro	Paramento prevalente: intonaco
Presenza seminterrato: no	Dispositivi di oscuramento inadeguati:	Colore intonaco: bianco
Tipo di copertura: a falde	Materiali di gronda inadeguati: cemento	Presenza basamento in pietra: no
Stato della copertura: discreto		

Elementi di pregio: no

Presenza di superfetazioni: no

Edificio n. 22530

Tipologia: schiera rifusa

N. alloggi: 1

Caratteristiche architettoniche	Elementi incongrui	Paramento esterno
Presenza sottotetto: no	Infissi inadeguati: assenti	Paramento prevalente: intonaco
Presenza seminterrato: no	Dispositivi di oscuramento inadeguati: assenti	Colore intonaco: grigio
Tipo di copertura: a capanna	Materiali di gronda inadeguati: assenti	Presenza basamento in pietra: no
Stato della copertura: discreto		

Elementi di pregio: no

Presenza di superfetazioni: no

Caratteristiche dimensionali ed usi

U.V. N°	H (m)	Superficie (m ²)	Volume (m ³)	Piani	Piani interr.	Uso prev.	Uso piano terra
						Industria e	Industria e

1621	0	12.28	0.00	1.0	0	artigianato	artigianato
2169	0	16.65	0.00	1.0	0	Industria e artigianato	Industria e artigianato
11590	0	81.51	0.00	1.0	0	Industria e artigianato	Industria e artigianato
Totale:		110.44	0.00				

U.V. N°	H (m)	Superficie (m ²)	Volume (m ³)	Piani	Piani interr.	Uso prev.	Uso piano terra
1604	0	50.27	0.00	1.0	0	Annesso	Annesso
Totale:		160.71	0.00				

U.V. N°	H (m)	Superficie (m ²)	Volume (m ³)	Piani	Piani interr.	Uso prev.	Uso piano terra
11591	0	62.00	0.00	1.0	0	Residenza	Residenza
Totale:		222.71	0.00				

Giudizio di valore

Edificio	Integrità fisica	Valore dell'edificio
22531	mediamente conservato (occorrente di manutenzione ordinaria e straordinaria)	Scarso

Edificio	Integrità fisica	Valore dell'edificio
22526	mediamente conservato (occorrente di manutenzione ordinaria e straordinaria)	Scarso

Edificio	Integrità fisica	Valore dell'edificio
22530	con alcune manomissioni (con modifiche alle finiture e con corpi aggiunti)	Scarso

Comune di Montemurlo

Rilievo degli altri edifici di antico impianto

Scheda n°184

Utoe: 4

Descrizione:

Indirizzo: **VIA BAGNOLO DI SOPRA 6,8**

Toponimo:

Data del rilievo: **25/2/2008**

Area totale: **559.21 m²**

Volume totale: **2328.52 m³ (stima)**



zone residenziali	elementi del suolo	altre indicazioni
edifici complessi ed aggregazioni di edifici mono	parcheggio pubblico	edifici dismessi
schiere singole e aggregate	verde pubblico attrezzato	edificio di interesse storico architettonico
ville e vilini	verde pubblico sportivo	sovrapposizione di funzioni
palazzine	parchi e giardini privati di pregio	percorsi pedonali e sentieri
case in linea	oro	accessi pedonali
case rurali	aree pavimentate	accessi carrabili
	aree semipermeabili e permeabili	numero di piani
	depositi a cielo aperto	cantieri
annessi		degrado ambientale e architettonico
annessi in muratura	elementi vegetazionali	recinzioni leggere
tetti	alberature isolate o raggruppate a filari	recinzioni in muratura
baracche	boschi e/o macchie	muri di pregio
		tabernacoli o similari
zone non residenziali		
industrie ed artigianati	acque	
attrezzature commerciali	corsi d'acqua e laghi	
servizi	opere idrauliche	
complessi direzionali		
attrezzature ricreative	colture	
distributori di carburanti	tipo di coltura	
edifici per attività agricole		



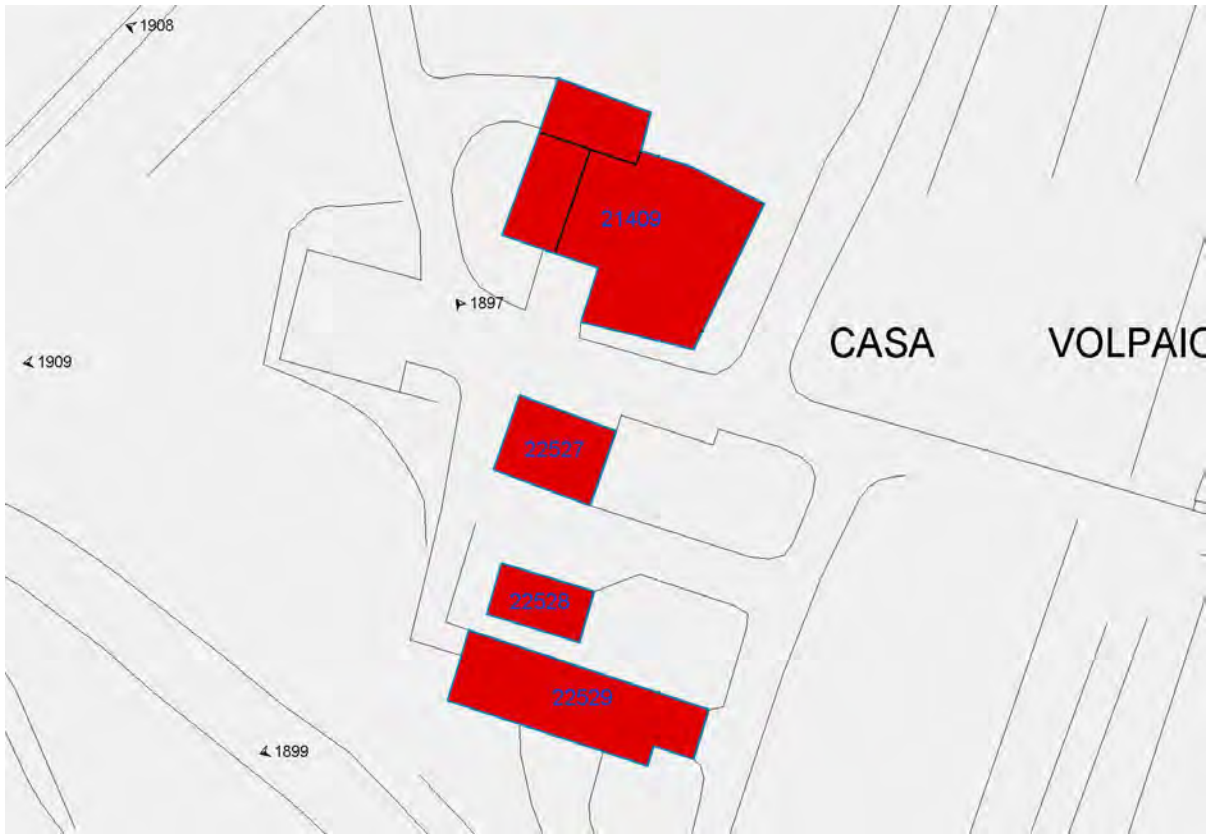
Rilievo urbano

Informazioni generali

Edifici appartenenti alla scheda: 21409,22528,22527,22529

Presenza giardino: si

Pavimentazione pertinenza: ghiaia



Planimetria con numerazione degli edifici e dei punti di vista

FOTO N° 1905 (EDIFICIO 21409)



FOTO N° 1906 (EDIFICIO 21409)



FOTO N° 1907 (EDIFICIO 21409)



FOTO N° 1908 (EDIFICIO 21409)



FOTO N° 1909 (EDIFICIO 21409)



FOTO N° 1897 (EDIFICIO 22527)



FOTO N° 1898 (EDIFICIO 22529)



FOTO N° 1899 (EDIFICIO 22529)



Descrizione morfologica e tipologica

Edificio n. 21409

Tipologia: villa o villino

N. alloggi: 1

Caratteristiche architettoniche	Elementi incongrui	Paramento esterno
Presenza sottotetto: no	Infissi inadeguati: assenti	Paramento prevalente: rivestimento lapideo
Presenza seminterrato: no	Dispositivi di oscuramento inadeguati: assenti	Colore intonaco:
Tipo di copertura: a falde	Materiali di gronda inadeguati: assenti	Presenza basamento in pietra:
Stato della copertura: ottimo		

Elementi di pregio: si

Edificio perfettamente conservato ed in ottime condizioni. Non ha bisogno di alcuna opera di manutenzione ordinaria o straordinaria.

Presenza di superfetazioni: no

Edificio n. 22528

Tipologia: altro

N. alloggi:

Caratteristiche architettoniche	Elementi incongrui	Paramento esterno
Presenza sottotetto:	Infissi inadeguati:	Paramento prevalente:
Presenza seminterrato:	Dispositivi di oscuramento inadeguati:	Colore intonaco:
Tipo di copertura: a capanna	Materiali di gronda inadeguati:	Presenza basamento in pietra:
Stato della copertura:		

Elementi di pregio:

Presenza di superfetazioni: no

Edificio n. 22527

Tipologia: altro

N. alloggi: 0

Caratteristiche architettoniche	Elementi incongrui	Paramento esterno
Presenza sottotetto: no	Infissi inadeguati: assenti	Paramento prevalente: rivestimento lapideo
Presenza seminterrato: no	Dispositivi di oscuramento inadeguati:	Colore intonaco:
Tipo di copertura: a capanna	Materiali di gronda inadeguati: assenti	Presenza basamento in pietra: no
Stato della copertura: ottimo		

Elementi di pregio: no

Presenza di superfetazioni: no

Edificio n. 22529

Tipologia: altro
N. alloggi: 0

Caratteristiche architettoniche	Elementi incongrui	Paramento esterno
Presenza sottotetto: no	Infissi inadeguati:	Paramento prevalente: rivestimento lapideo
Presenza seminterrato: no	Dispositivi di oscuramento inadeguati:	Colore intonaco:
Tipo di copertura: a capanna	Materiali di gronda inadeguati:	Presenza basamento in pietra:
Stato della copertura: buono		

Elementi di pregio: no

Presenza di superfetazioni: no

Caratteristiche dimensionali ed usi

U.V. N°	H (m)	Superficie (m ²)	Volume (m ³)	Piani	Piani interr.	Uso prev.	Uso piano terra
9356	0	45.37	0.00	1.0	0	Annesso	Annesso
9366	0	48.55	0.00	1.0	0	Residenza	Residenza
9370	0	216.96	0.00	2.0	0	Residenza	Residenza
Totale:							
		310.89	0.00				

U.V. N°	H (m)	Superficie (m ²)	Volume (m ³)	Piani	Piani interr.	Uso prev.	Uso piano terra
10069	0	41.47	0.00	1.0	0	Annesso	Annesso
Totale:							
		352.36	0.00				

U.V. N°	H (m)	Superficie (m ²)	Volume (m ³)	Piani	Piani interr.	Uso prev.	Uso piano terra
10040	0	65.83	0.00	1.0	0	Annesso	Annesso
Totale:							
		418.18	0.00				

U.V. N°	H (m)	Superficie (m ²)	Volume (m ³)	Piani	Piani interr.	Uso prev.	Uso piano terra
10078	0	141.03	0.00	1.0	0	Annesso	Annesso
Totale:							
		559.21	0.00				

Giudizio di valore

Edificio	Integrità fisica	Valore dell'edificio
21409	con alcune manomissioni (con modifiche alle finiture e con corpi aggiunti)	Discreto

Edificio	Integrità fisica	Valore dell'edificio
22528		Scarso

Edificio	Integrità fisica	Valore dell'edificio
22527	perfettamente conservato	Discreto

Edificio	Integrità fisica	Valore dell'edificio
22529	perfettamente conservato	Scarso

Comune di Montemurlo

Rilievo degli altri edifici di antico impianto

Scheda n°185

Utoe: 1

Descrizione:

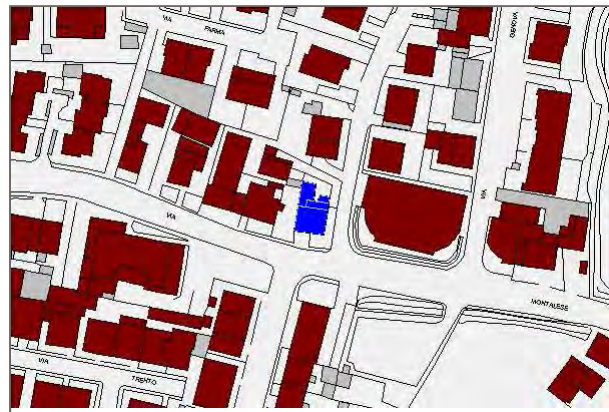
Indirizzo: **VIA I.BADIOLI 1,1/A**

VIA MONTALESE 290,292,294 Toponimo:

Data del rilievo: **23/1/2008**

Area totale: **175.30 m²**

Volume totale: **894.20 m³ (stima)**



zone residenziali	elementi del suolo	altre indicazioni
edifici complessi ed aggregazioni di edifici mono	parcheggi pubblici	edifici dismessi
schiere singole e aggregate	verde pubblico attrezzato	edifici di interesse storico architettonico
ville e vilini	verde pubblico sportivo	sovrapposizione di funzioni
palazzine	parchi e giardini privati di pregio	percorsi pedonali e sentieri
case in linea	oro	accessi pedonali
case rurali	aree pavimentate	accessi carrabili
	aree semipermiabili e permeabili	numero di piani
	depositi a cielo aperto	cantieri
annessi		degrado ambientale e architettonico
annessi in muratura	elementi vegetazionali	restrizioni leggere
tetti	alberature isolate o raggruppate a filari	restrizioni in muratura
baracche	boschi e/o macchie	muri di pregio
		tabernacoli o similari
zone non residenziali		
industrie ed artigianati	acque	
attrezzature commerciali	corsi d'acqua e laghi	
servizi	opere idrauliche	
complessi direzionali		
attrezzature ricreative	culture	
distributori di carburanti	tipo di coltura	
edifici per attività agricole		



Rilievo urbano

Informazioni generali

Edifici appartenenti alla scheda: 4357,22533,22534

Presenza giardino: si

Pavimentazione pertinenza: cemento



Planimetria con numerazione degli edifici e dei punti di vista

FOTO N° 1910 (EDIFICIO 4357)



FOTO N° 1911 (EDIFICIO 4357)



FOTO N° 1912 (EDIFICIO 4357)



FOTO N° 1913 (EDIFICIO 4357)



FOTO N° 1916 (EDIFICIO 4357)



FOTO N° 1917 (EDIFICIO 22533)



FOTO N° 1914 (EDIFICIO 22534)



Descrizione morfologica e tipologica

Edificio n. 4357

Tipologia: villa o villino

N. alloggi: 1

Caratteristiche architettoniche	Elementi incongrui	Paramento esterno
Presenza sottotetto: no	Infissi inadeguati: alluminio	Paramento prevalente: intonaco
Presenza seminterrato: no	Dispositivi di oscuramento inadeguati: assenti	Colore intonaco: bianco
Tipo di copertura: a padiglione	Materiali di gronda inadeguati: cemento	Presenza basamento in pietra: no
Stato della copertura: buono		

Elementi di pregio: no

Presenza di superfetazioni: si

Sul lato sinistro dell'edificio è presente una scala esterna necessaria per il raggiungimento della terrazza. Inoltre è visibile un ampliamento di superficie.

Edificio n. 22533

Tipologia:

N. alloggi:

edificio precario

Edificio n. 22534

Tipologia:

N. alloggi:

edificio precario

Caratteristiche dimensionali ed usi

U.V. N°	H (m)	Superficie (m ²)	Volume (m ³)	Piani	Piani interr.	Uso prev.	Uso piano terra
10415	0	102.14	0.00	2.0	0	Residenza	Residenza, Attrezzature commerciali
11044	0	20.63	0.00	2.0	0	Residenza	Residenza
Totale:		122.77	0.00				

U.V. N°	H (m)	Superficie (m ²)	Volume (m ³)	Piani	Piani interr.	Uso prev.	Uso piano terra
10400	0	42.37	0.00	1.0	0	Garage	Garage
Totale:		165.14	0.00				

U.V. N°	H (m)	Superficie (m ²)	Volume (m ³)	Piani	Piani interr.	Uso prev.	Uso piano terra
10409	0	10.16	0.00	1.0	0	Garage	Garage
Totale:		175.30	0.00				

Giudizio di valore

Edificio	Integrità fisica	Valore dell'edificio
4357	con alcune manomissioni (con modifiche alle finiture e con corpi aggiunti)	Medio

Edificio	Integrità fisica	Valore dell'edificio
22533		

Edificio	Integrità fisica	Valore dell'edificio
22534		

Comune di Montemurlo

Rilievo degli altri edifici di antico impianto

Scheda n°186

Utoe: 1

Descrizione:

Indirizzo: **VIA F.LLI ROSSELLI 28/A**

VIA A.TOSCANINI 1,3,5 Toponimo:


Data del rilievo: **4/12/2007**

Area totale: **524.30 m²**

Volume totale: **n.d.**



zone residenziali	elementi del suolo	altre indicazioni
edifici complessi ed aggregazioni di edifici mono	parcheggio pubblico	edifici dismessi
schiere singole e aggregate	verde pubblico attrezzato	edificio di interesse storico architettonico
ville e vilini	verde pubblico sportivo	sovrapposizione di funzioni
palazzine	parchi e giardini privati di pregio	percorsi pedonali e sentieri
case in linea	oro	accessi pedonali
case rurali	aree pavimentate	accessi carrabili
	aree semipermeabili e permeabili	numero di piani
	depositi a cielo aperto	cantieri
annessi		degrado ambientale e architettonico
annessi in muratura	elementi vegetazionali	recinzioni leggere
tetti	alberature isolate o raggruppate a filari	recinzioni in muratura
baracche	boschi e/o macchie	muri di pregio
		tabernacoli o similari
zone non residenziali		
industrie ed artigianato	acque	
attrezzature commerciali	corsi d'acqua e laghi	
servizi	opere idrauliche	
complessi direzionali		
attrezzature ricreative	colture	
distributori di carburanti	tipo di coltura	
edifici per attività agricole		



Rilievo urbano

Informazioni generali

Edifici appartenenti alla scheda: 3580
 Presenza giardino: no
 Pavimentazione pertinenza: in asfalto



Planimetria con numerazione degli edifici e dei punti di vista

FOTO N° 1930 (EDIFICIO 3580)



FOTO N° 1931 (EDIFICIO 3580)



FOTO N° 1932 (EDIFICIO 3580)



FOTO N° 1933 (EDIFICIO 3580)



FOTO N° 1934 (EDIFICIO 3580)



FOTO N° 1935 (EDIFICIO 3580)



FOTO N° 1936 (EDIFICIO 3580)



FOTO N° 1939 (EDIFICIO 3580)



FOTO N° 1941 (EDIFICIO 3580)



Descrizione morfologica e tipologica

Edificio n. 3580

Tipologia: palazzina

N. alloggi: 0

Caratteristiche architettoniche	Elementi incongrui	Paramento esterno
Presenza sottotetto: si	Infissi inadeguati: alluminio	Paramento prevalente: intonaco
Presenza seminterrato: si	Dispositivi di oscuramento inadeguati:	Colore intonaco: grigio
Tipo di copertura: a padiglione	Materiali di gronda inadeguati: cemento	Presenza basamento in pietra: no
Stato della copertura: buono		

Elementi di pregio: no

Presenza di superfetazioni: no

Caratteristiche dimensionali ed usi

U.V. N°	H (m)	Superficie (m ²)	Volume (m ³)	Piani	Piani interr.	Uso prev.	Uso piano terra
1293	0	331.38	0.00	3.5	1	Servizi	Servizi tecnici
7379	0	7.64	0.00	3.5	1	Servizi	Servizi tecnici
7380	0	10.80	0.00	3.5	1	Servizi	Servizi tecnici
7381	0	44.21	0.00	0.0	0	Tettoia	
7853	0	130.26	0.00	1.0	1	Servizi	Servizi tecnici
Totale:							
		524.30	0.00				

Giudizio di valore

Edificio	Integrità fisica	Valore dell'edificio
3580	completamente manomesso	Scarso

Comune di Montemurlo

Rilievo degli altri edifici di antico impianto

Scheda n°187

Utoe: 1

Descrizione:

Indirizzo: **VIA B.BUOZZI 1**

VIA MONTALESE

371,373,375,377,379,381,383,385 Toponimo:

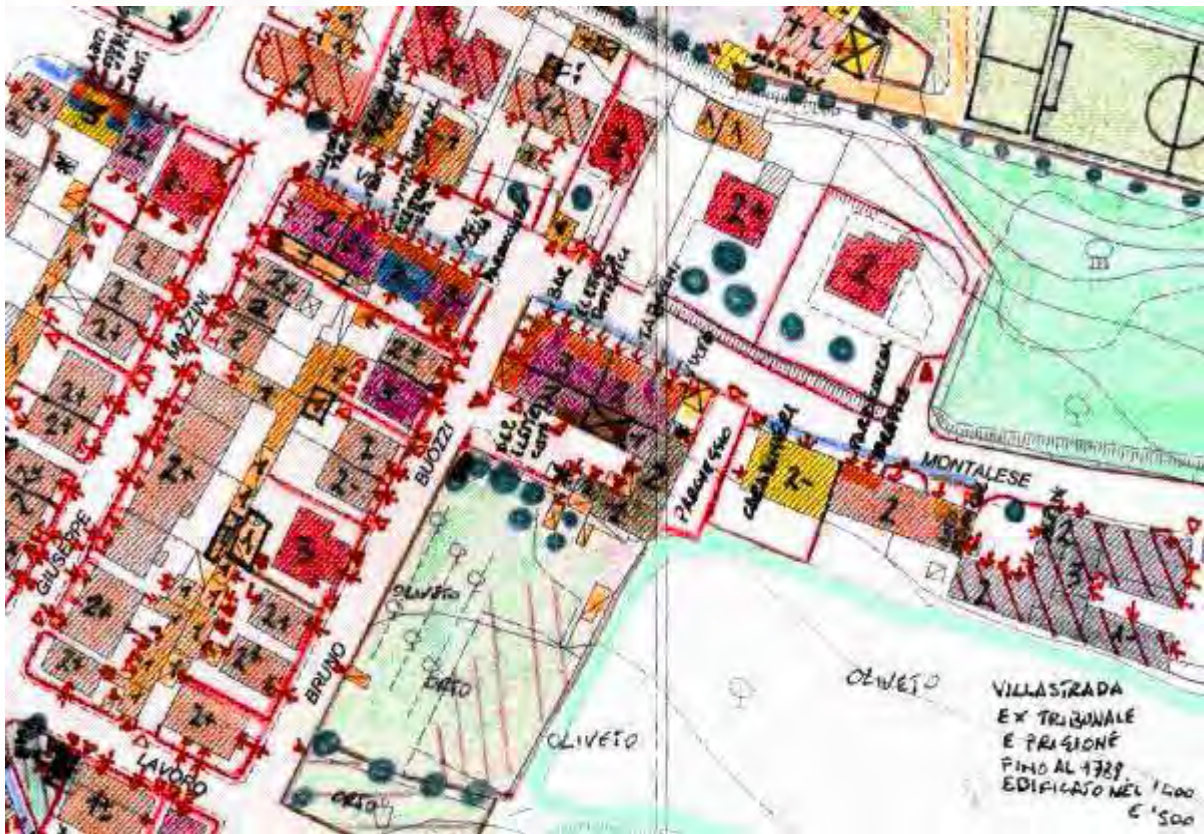
Data del rilievo: **19/12/2007**

Area totale: **941.73 m²**

Volume totale: **n.d.**



zone residenziali	elementi del suolo	altre indicazioni
edifici complessi ed aggregazioni di edifici mono	P parcheggio pubblico	edifici dismessi
schiero singole e aggregate	verde pubblico attrezzato	edificio di interesse storico architettonico
vile e vilini	verde pubblico sportivo	sovrapposizione di funzioni
palazzine	parchi e giardini privati di pregio	percorsi pedonali e sentieri
case in linea	oro	accessi pedonali
case rurali	aree pavimentate	accessi carrabili
	aree semipermeabili e permeabili	numero di piani
	depositi a cielo aperto	cantieri
annessi		degrado ambientale e architettonico
annessi in muratura	elementi vegetazionali	raccomandi leggere
tettoie	alberature isolate o raggruppate a filari	raccomandi in muratura
baracche	boschi e/o macchie	muri di pregio
		tabernacoli o similari
zone non residenziali	acque	
industrie ed artigianato	corsi d'acqua e laghi	
attrezzature commerciali	opere idrauliche	
servizi		
complessi direzionali	colture	
attrezzature ricreative	tipo di coltura	
distributori di carburanti		
edifici per attività agricole		



Rilievo urbano

Informazioni generali

Edifici appartenenti alla scheda: 4152,22537,4028,22536
 Presenza giardino: no
 Pavimentazione pertinenza: in pietra



Planimetria con numerazione degli edifici e dei punti di vista

FOTO N° 1924 (EDIFICIO 4028)



FOTO N° 1925 (EDIFICIO 4028)



FOTO N° 1927 (EDIFICIO 4028)



FOTO N° 1937 (EDIFICIO 4152)



FOTO N° 1938 (EDIFICIO 4152)



FOTO N° 1940 (EDIFICIO 4152)



FOTO N° 1942 (EDIFICIO 4152)



FOTO N° 1928 (EDIFICIO 22536)



FOTO N° 1929 (EDIFICIO 22536)



Descrizione morfologica e tipologica

Edificio n. 4152

Tipologia: altro

N. alloggi: 0

Caratteristiche architettoniche	Elementi incongrui	Paramento esterno
Presenza sottotetto: no	Infissi inadeguati: assenti	Paramento prevalente: intonaco
Presenza seminterrato: no	Dispositivi di oscuramento inadeguati: assenti	Colore intonaco: bianco
Tipo di copertura: a capanna	Materiali di gronda inadeguati: assenti	Presenza basamento in pietra: no
Stato della copertura: buono		

Elementi di pregio: no

Presenza di superfetazioni: no

Edificio n. 22537

Tipologia:

N. alloggi:

edificio precario

Edificio n. 4028

Tipologia: palazzina

N. alloggi: 4

Caratteristiche architettoniche	Elementi incongrui	Paramento esterno
Presenza sottotetto: no	Infissi inadeguati: alluminio	Paramento prevalente: intonaco
Presenza seminterrato: si	Dispositivi di oscuramento inadeguati: avvolgibili	Colore intonaco: giallo
Tipo di copertura: a padiglione	Materiali di gronda inadeguati: cemento	Presenza basamento in pietra: no
Stato della copertura: buono		

Elementi di pregio: no

Presenza di superfetazioni: no

Edificio n. 22536

Tipologia: palazzina

N. alloggi: 1

Caratteristiche architettoniche	Elementi incongrui	Paramento esterno
Presenza sottotetto: no	Infissi inadeguati: assenti	Paramento prevalente: intonaco
Presenza seminterrato: no	Dispositivi di oscuramento inadeguati: assenti	Colore intonaco: grigio
Tipo di copertura: a padiglione	Materiali di gronda inadeguati: cemento	Presenza basamento in pietra: no
Stato della copertura: buono		

Elementi di pregio: no

Presenza di superfetazioni: no

Caratteristiche dimensionali ed usi

U.V. N°	H (m)	Superficie (m ²)	Volume (m ³)	Piani	Piani interr.	Uso prev.	Uso piano terra
1471	0	61.25	0.00	0.0	0	Tettoia	
1489	0	104.89	0.00	2.0	0	Industria e artigianato	Industria e artigianato
1502	0	8.78	0.00	1.0	0	Baracca	
2098	0	34.51	0.00	0.0	0	Tettoia	
2109	0	14.92	0.00	0.0	0	Tettoia	
2124	0	22.18	0.00	0.0	0	Baracca	
7033	0	38.20	0.00	1.0	0	Industria e artigianato	Industria e artigianato
7034	0	87.72	0.00	1.0	0	Industria e artigianato	Industria e artigianato
7035	0	20.84	0.00	1.0	0	Industria e artigianato	Industria e artigianato
Totale:		393.29	0.00				

U.V. N°	H (m)	Superficie (m ²)	Volume (m ³)	Piani	Piani interr.	Uso prev.	Uso piano terra
2115	0	14.10	0.00	1.0	0	Baracca	Baracca
Totale:		407.39	0.00				

U.V. N°	H (m)	Superficie (m ²)	Volume (m ³)	Piani	Piani interr.	Uso prev.	Uso piano terra
1440	0	191.51	0.00	3.0	0	Residenza	Attrezzature commerciali
1457	0	15.98	0.00	0.0	0	Tettoia	
7032	0	114.05	0.00	2.0	0	Attrezzature commerciali	Attrezzature commerciali
Totale:		728.93	0.00				

U.V. N°	H (m)	Superficie (m ²)	Volume (m ³)	Piani	Piani interr.	Uso prev.	Uso piano terra
7031	0	185.26	0.00	2.0	0	Residenza	Residenza, Attrezzature commerciali
7036	0	27.54	0.00	0.0	0	Tettoia	
Totale:		941.73	0.00				

Giudizio di valore

Edificio	Integrità fisica	Valore dell'edificio
4152	mediamente conservato (occorrente di manutenzione ordinaria e straordinaria)	Scarso

Edificio	Integrità fisica	Valore dell'edificio
22537		

Edificio	Integrità fisica	Valore dell'edificio
4028	con alcune manomissioni (con modifiche alle finiture e con corpi aggiunti)	Scarso

Edificio	Integrità fisica	Valore dell'edificio

Comune di Montemurlo

Rilievo degli altri edifici di antico impianto

Scheda n°188

Utoe: 1

Descrizione:

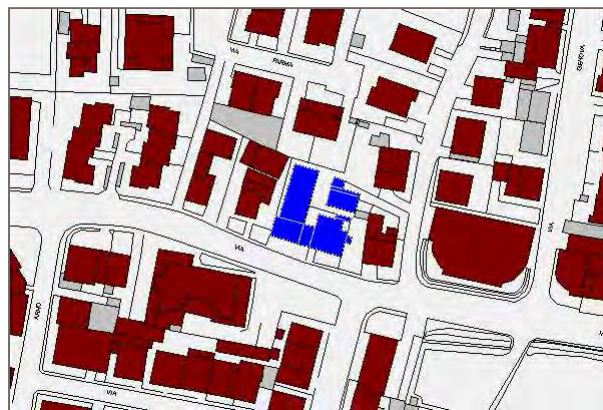
Indirizzo: **VIA I.BADIOLI 3**

VIA MONTALESE 296,298,300 Toponimo:

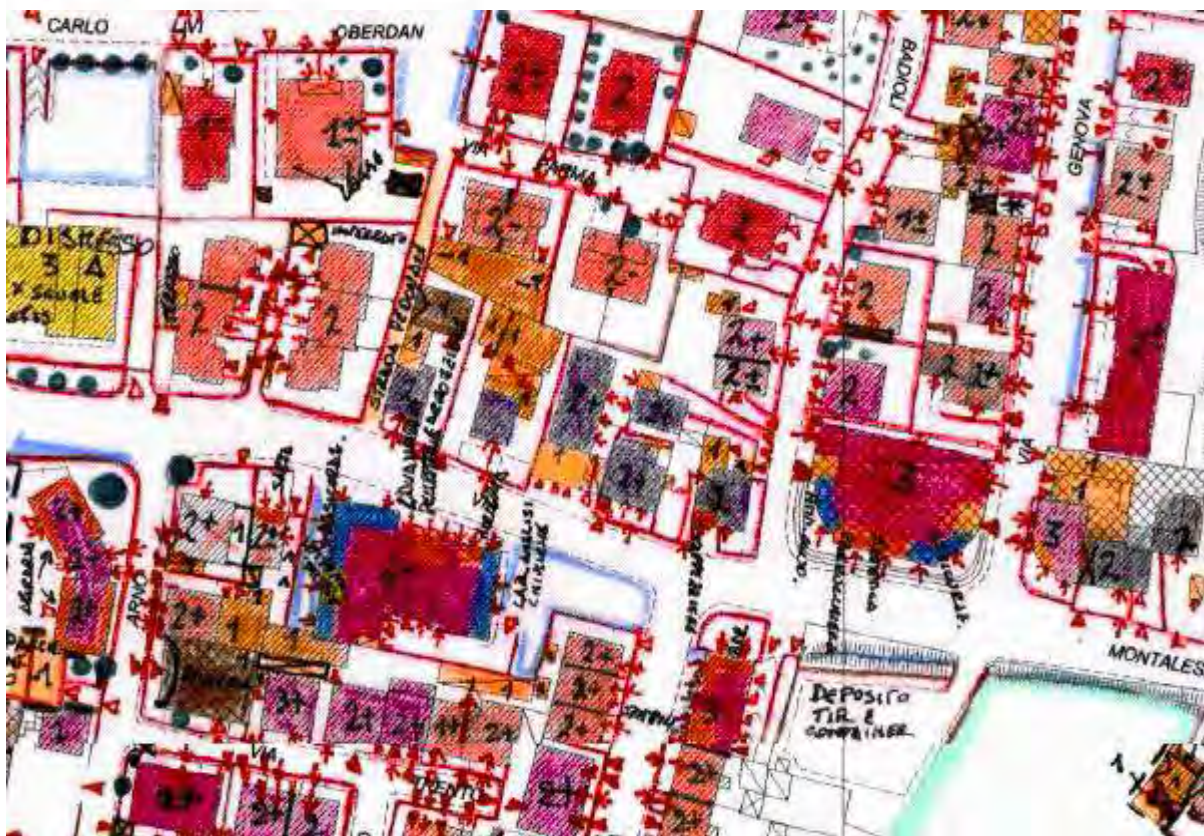
Data del rilievo: **23/1/2008**

Area totale: **551.28 m²**

Volume totale: **n.d.**



zone residenziali	elementi del suolo	altre indicazioni
edifici complessi ed aggregazioni di edifici mono	parcheggi pubblici	edifici dismessi
schiere singole e aggregate	verde pubblico attrezzato	edifici di interesse storico architettonico
ville e vilini	verde pubblico sportivo	sovrapposizione di funzioni
palazzine	parchi e giardini privati di pregio	percorsi pedonali e sentieri
case in linea	oro	accessi pedonali
case rurali	aree pavimentate	accessi carrabili
	aree semipermiabili e permeabili	numero di piani
	depositi a cielo aperto	cantieri
annessi	elementi vegetazionali	degrado ambientale e architettonico
annessi in muratura	alberature isolate o raggruppate a filari	restrizioni leggere
taccuini	boschi e/o macchie	recinzioni in muratura
baracche		muri di pregio
zone non residenziali	acque	tabernacoli o similari
industrie ed artigianato	corsi d'acqua e laghi	
attrezzature commerciali	opere idrauliche	
servizi		
complessi direzionali	colture	
attrezzature ricettive	tipo di coltura	
distributori di carburanti		
edifici per attività agricole		



Rilievo urbano

Informazioni generali

Edifici appartenenti alla scheda: 22541,22538,22312,22539,22540,22315,22309

Presenza giardino: no

Pavimentazione pertinenza: in asfalto



Planimetria con numerazione degli edifici e dei punti di vista

FOTO N° 1947 (EDIFICIO 22309)



FOTO N° 1948 (EDIFICIO 22309)



FOTO N° 1949 (EDIFICIO 22309)



FOTO N° 1950 (EDIFICIO 22309)



FOTO N° 1951 (EDIFICIO 22312)



FOTO N° 1952 (EDIFICIO 22312)



FOTO N° 1953 (EDIFICIO 22312)



FOTO N° 1944 (EDIFICIO 22315)



FOTO N° 1945 (EDIFICIO 22315)



FOTO N° 1946 (EDIFICIO 22315)



FOTO N° 1943 (EDIFICIO 22538)



Descrizione morfologica e tipologica

Edificio n. 22541

Tipologia:
N. alloggi:
edificio precario

Edificio n. 22538

Tipologia:
N. alloggi:

Caratteristiche architettoniche	Elementi incongrui	Paramento esterno
Presenza sottotetto:	Infissi inadeguati:	Paramento prevalente:
Presenza seminterrato:	Dispositivi di oscuramento inadeguati:	Colore intonaco:
Tipo di copertura:	Materiali di gronda inadeguati:	Presenza basamento in pietra:
Stato della copertura:		

Elementi di pregio:

Presenza di superfetazioni:

Edificio n. 22312

Tipologia: villa o villino
N. alloggi: 1

Caratteristiche architettoniche	Elementi incongrui	Paramento esterno
Presenza sottotetto: si	Infissi inadeguati: assenti	Paramento prevalente: intonaco
Presenza seminterrato: no	Dispositivi di oscuramento inadeguati: assenti	Colore intonaco: grigio
Tipo di copertura: a padiglione	Materiali di gronda inadeguati: cemento	Presenza basamento in pietra: no
Stato della copertura: buono		

Elementi di pregio: no

Presenza di superfetazioni:

Edificio n. 22539

Tipologia:
N. alloggi:
edificio precario

Edificio n. 22540

Tipologia:
N. alloggi:
edificio precario

Edificio n. 22315

Tipologia: palazzina

N. alloggi: 2

Caratteristiche architettoniche	Elementi incongrui	Paramento esterno
Presenza sottotetto: si	Infissi inadeguati: alluminio	Paramento prevalente: intonaco
Presenza seminterrato: no	Dispositivi di oscuramento inadeguati: avvolgibili	Colore intonaco: rosa
Tipo di copertura: a capanna	Materiali di gronda inadeguati: travetti di cemento e tavelle	Presenza basamento in pietra: no
Stato della copertura: buono		

Elementi di pregio: no

Presenza di superfetazioni:

Edificio n. 22309

Tipologia: schiera

N. alloggi: 3

Caratteristiche architettoniche	Elementi incongrui	Paramento esterno
Presenza sottotetto: si	Infissi inadeguati: assenti	Paramento prevalente: intonaco
Presenza seminterrato: no	Dispositivi di oscuramento inadeguati: assenti	Colore intonaco: grigio
Tipo di copertura: a capanna	Materiali di gronda inadeguati: cemento	Presenza basamento in pietra: no
Stato della copertura: buono		

Elementi di pregio: no

Presenza di superfetazioni:

Caratteristiche dimensionali ed usi

U.V. N°	H (m)	Superficie (m ²)	Volume (m ³)	Piani	Piani interr.	Uso prev.	Uso piano terra
10386	0	14.91	0.00	1.0	0	Baracca	Baracca
Totale:		14.91	0.00				

U.V. N°	H (m)	Superficie (m ²)	Volume (m ³)	Piani	Piani interr.	Uso prev.	Uso piano terra
10404	0	79.59	0.00	1.0	0	Garage	Garage
10407	0	30.97	0.00	0.0	0	Sottopasso	
Totale:		125.47	0.00				

U.V. N°	H (m)	Superficie (m ²)	Volume (m ³)	Piani	Piani interr.	Uso prev.	Uso piano terra
10390	0	66.52	0.00	2.5	0	Residenza	Residenza
11592	0	12.92	0.00	1.0	0	Residenza	Residenza
Totale:		204.91	0.00				

U.V. N°	H (m)	Superficie (m ²)	Volume (m ³)	Piani	Piani interr.	Uso prev.	Uso piano terra
10401	0	9.65	0.00	1.0	0	Baracca	Baracca
Totale:		214.56	0.00				

U.V. N°	H (m)	Superficie (m ²)	Volume (m ³)	Piani	Piani interr.	Uso prev.	Uso piano terra
---------	-------	------------------------------	--------------------------	-------	---------------	-----------	-----------------

10413	0	5.00	0.00	1.0	0	Baracca	Baracca
Totale:		219.56	0.00				

U.V. N°	H (m)	Superficie (m ²)	Volume (m ³)	Piani	Piani interr.	Uso prev.	Uso piano terra
10403	0	144.60	0.00	2.5	0	Residenza	residenza,garage
Totale:		364.16	0.00				

U.V. N°	H (m)	Superficie (m ²)	Volume (m ³)	Piani	Piani interr.	Uso prev.	Uso piano terra
10377	0	187.11	0.00	2.5	0	Residenza	Residenza
Totale:		551.28	0.00				

Giudizio di valore

Edificio	Integrità fisica	Valore dell'edificio
22541		

Edificio	Integrità fisica	Valore dell'edificio
22538		Scarso

Edificio	Integrità fisica	Valore dell'edificio
22312	con alcune manomissioni (con modifiche alle finiture e con corpi aggiunti)	Medio

Edificio	Integrità fisica	Valore dell'edificio
22539		

Edificio	Integrità fisica	Valore dell'edificio
22540		

Edificio	Integrità fisica	Valore dell'edificio
22315	con alcune manomissioni (con modifiche alle finiture e con corpi aggiunti)	Medio

Edificio	Integrità fisica	Valore dell'edificio
22309	perfettamente conservato	Medio

Comune di Montemurlo

Rilievo degli altri edifici di antico impianto

Scheda n°189

Utoe: 2

Descrizione:

Indirizzo: **VIA LUNGO IL BAGNOLO 2,4,8**

Toponimo:

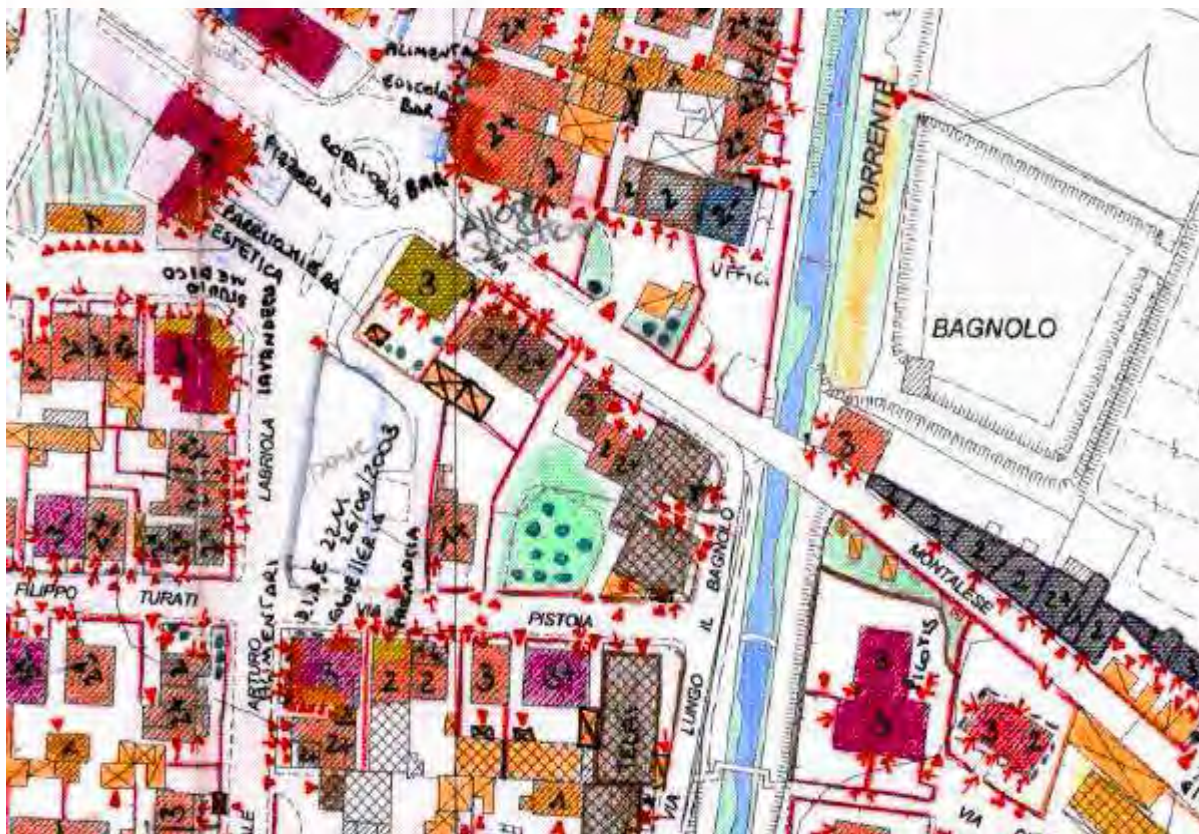
Data del rilievo: **3/4/2008**

Area totale: **171.05 m²**

Volume totale: **1308.91 m³ (stima)**



zone residenziali	elementi del suolo	altre indicazioni
edifici complessi ed aggregazioni di edifici mono	parcheggi pubblici	edifici dismessi
schiere singole e aggregate	verde pubblico attrezzato	edifici di interesse storico architettonico
ville e vilini	verde pubblico sportivo	sovrapposizione di funzioni
palazzine	parchi e giardini privati di pregio	percorsi pedonali e sentieri
case in linea	oro	accessi pedonali
case rurali	aree pavimentate	accessi carrabili
	aree semipermiabili e permeabili	numero di piani
	depositi a cielo aperto	cantieri
annessi		degrado ambientale e architettonico
annessi in muratura	elementi vegetazionali	recinzioni leggere
tetti	alberature isolate o raggruppate a filari	recinzioni in muratura
baracche	boschi e/o macchie	muri di pregio
		tabernacoli o similari
zone non residenziali		
industrie ed artigianati	acque	
attrezzature commerciali	corsi d'acqua e laghi	
servizi	opere idrauliche	
complessi direzionali		
attrezzature ricreative	culture	
distributori di carburanti	tipo di coltura	
edifici per attività agricole		



Rilievo urbano

Informazioni generali

Edifici appartenenti alla scheda: 6077,22818

Presenza giardino: si

Pavimentazione pertinenza: porfido



Planimetria con numerazione degli edifici e dei punti di vista

FOTO N° 1956 (EDIFICIO 6077)



FOTO N° 1980 (EDIFICIO 6077)



FOTO N° 1954 (EDIFICIO 22818)



FOTO N° 1955 (EDIFICIO 22818)



Descrizione morfologica e tipologica

Edificio n. 6077

Tipologia: schiera rifusa

N. alloggi: 1

Caratteristiche architettoniche	Elementi incongrui	Paramento esterno
Presenza sottotetto: si	Infissi inadeguati: assenti	Paramento prevalente: intonaco
Presenza seminterrato: no	Dispositivi di oscuramento inadeguati: persiane in alluminio	Colore intonaco: bianco
Tipo di copertura: a padiglione	Materiali di gronda inadeguati: cemento	Presenza basamento in pietra: no
Stato della copertura: buono		

Elementi di pregio: no

Presenza di superfetazioni: no

Edificio n. 22818

Tipologia: schiera

N. alloggi: 2

Caratteristiche architettoniche	Elementi incongrui	Paramento esterno
Presenza sottotetto: si	Infissi inadeguati: assenti	Paramento prevalente: intonaco
Presenza seminterrato: si	Dispositivi di oscuramento inadeguati: assenti	Colore intonaco: bianco
Tipo di copertura: a padiglione	Materiali di gronda inadeguati: cemento	Presenza basamento in pietra: no
Stato della copertura: buono		

Elementi di pregio: no

Presenza di superfetazioni: no

Caratteristiche dimensionali ed usi

U.V. N°	H (m)	Superficie (m ²)	Volume (m ³)	Piani	Piani interr.	Uso prev.	Uso piano terra
2640	0	38.99	0.00	2.5	0	Residenza	Residenza
7776	0	57.35	0.00	2.0	0	Residenza	Residenza
Totale:		96.35	0.00				

U.V. N°	H (m)	Superficie (m ²)	Volume (m ³)	Piani	Piani interr.	Uso prev.	Uso piano terra
7777	0	74.70	0.00	3.0	0	Residenza	Residenza
Totale:		171.05	0.00				

Giudizio di valore

Edificio	Integrità fisica	Valore dell'edificio
6077	completamente manomesso	Scarso

Edificio	Integrità fisica	Valore dell'edificio
22818	con alcune manomissioni (con modifiche alle finiture e con corpi aggiunti)	Medio

Comune di Montemurlo

Rilievo degli altri edifici di antico impianto

Scheda n°190

Utoe: 2

Descrizione:

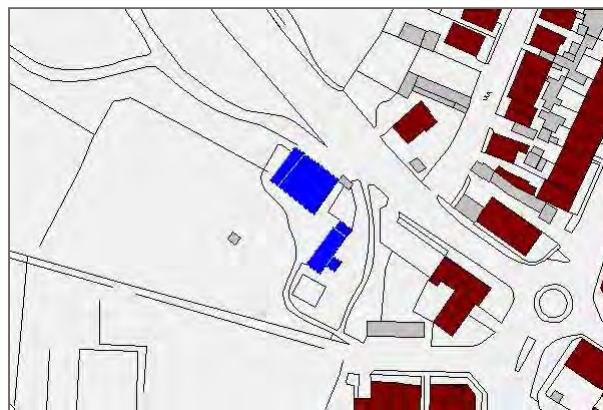
Indirizzo: **VIA MONTALESE 219,221,223**

Toponimo:

Data del rilievo: **3/4/2008**

Area totale: **453.51 m²**

Volume totale: **n.d.**



zone residenziali	elementi del suolo	altre indicazioni
edifici complessi ed aggregazioni di edifici mono	parcheggi pubblici	edifici dismessi
schiere singole e aggregate	verde pubblico attrezzato	edifici di interesse storico architettonico
ville e vilini	verde pubblico sportivo	sovrapposizione di funzioni
palazzine	parchi e giardini privati di pregio	percorsi pedonali e sentieri
case in linea	oro	accessi pedonali
case rurali	aree pavimentate	accessi carrabili
	aree semipermeabili e permeabili	numero di piani
	depositi a cielo aperto	cantieri
annessi		degrado ambientale e architettonico
annessi in muratura	elementi vegetazionali	recinzioni leggere
tetti	alberature isolate o raggruppate a filari	recinzioni in muratura
baracche	boschi e/o macchie	muri di pregio
		tabernacoli o similari
zone non residenziali		
industrie ed artigianati	acque	
attrezzature commerciali	corsi d'acqua e laghi	
servizi	opere idrauliche	
complessi direzionali		
attrezzature ricettive	colture	
distributori di carburanti	tipo di coltura	
edifici per attività agricole		



Rilievo urbano

Informazioni generali

Edifici appartenenti alla scheda: 21118,5843,22542

Presenza giardino: si

Pavimentazione pertinenza: terra battuta



Planimetria con numerazione degli edifici e dei punti di vista

FOTO N° 1957 (EDIFICIO 5843)



FOTO N° 1958 (EDIFICIO 5843)



FOTO N° 1959 (EDIFICIO 5843)



FOTO N° 1962 (EDIFICIO 21118)



FOTO N° 1963 (EDIFICIO 21118)



FOTO N° 1964 (EDIFICIO 21118)



FOTO N° 1966 (EDIFICIO 21118)



FOTO N° 1967 (EDIFICIO 22542)



Descrizione morfologica e tipologica

Edificio n. 21118

Tipologia: casa rurale

N. alloggi: 0

Caratteristiche architettoniche	Elementi incongrui	Paramento esterno
Presenza sottotetto: no	Infissi inadeguati: assenti	Paramento prevalente: intonaco
Presenza seminterrato: no	Dispositivi di oscuramento inadeguati:	Colore intonaco:
Tipo di copertura: a capanna	Materiali di gronda inadeguati: assenti	Presenza basamento in pietra: no
Stato della copertura: discreto		

Elementi di pregio: no

Presenza di superfetazioni: no

Edificio n. 5843

Tipologia: casa rurale

N. alloggi:

Caratteristiche architettoniche	Elementi incongrui	Paramento esterno
Presenza sottotetto: no	Infissi inadeguati: assenti	Paramento prevalente: intonaco
Presenza seminterrato: no	Dispositivi di oscuramento inadeguati: assenti	Colore intonaco: bianco
Tipo di copertura: a padiglione	Materiali di gronda inadeguati: assenti	Presenza basamento in pietra: no
Stato della copertura: buono		

Elementi di pregio: no

Presenza di superfetazioni: no

Edificio n. 22542

Tipologia:

N. alloggi:

edificio precario

Caratteristiche dimensionali ed usi

U.V. N°	H (m)	Superficie (m ²)	Volume (m ³)	Piani	Piani interr.	Uso prev.	Uso piano terra
2577	0	100.67	0.00	2.0	0	Destinazione agricola	Destinazione agricola
2586	0	17.82	0.00	0.0	0	Destinazione agricola	
Totale:		118.49	0.00				

U.V. N°	H (m)	Superficie (m ²)	Volume (m ³)	Piani	Piani interr.	Uso prev.	Uso piano terra
2554	0	248.82	0.00	2.0	0	Residenza	Residenza
7784	0	66.60	0.00	2.0	0	Residenza	Residenza
Totale:		433.92	0.00				

U.V. N°	H (m)	Superficie (m ²)	Volume (m ³)	Piani	Piani interr.	Uso prev.	Uso piano terra
---------	-------	------------------------------	--------------------------	-------	---------------	-----------	-----------------

2573	0	19.59	0.00	0.0	0	Baracca
Totale:		453.51	0.00			

Giudizio di valore

Edificio	Integrità fisica	Valore dell'edificio
21118	perfettamente conservato	Discreto

Edificio	Integrità fisica	Valore dell'edificio
5843	con alcune manomissioni (con modifiche alle finiture e con corpi aggiunti)	Eccezionale

Edificio	Integrità fisica	Valore dell'edificio
22542		

Comune di Montemurlo

Rilievo degli altri edifici di antico impianto

Scheda n°191

Utoe: 2

Descrizione:

Indirizzo: **VIA MONTALESE 207** Toponimo:

Data del rilievo: **3/4/2008**

Area totale: **200.48 m²**

Volume totale: **1373.72 m³ (stima)**



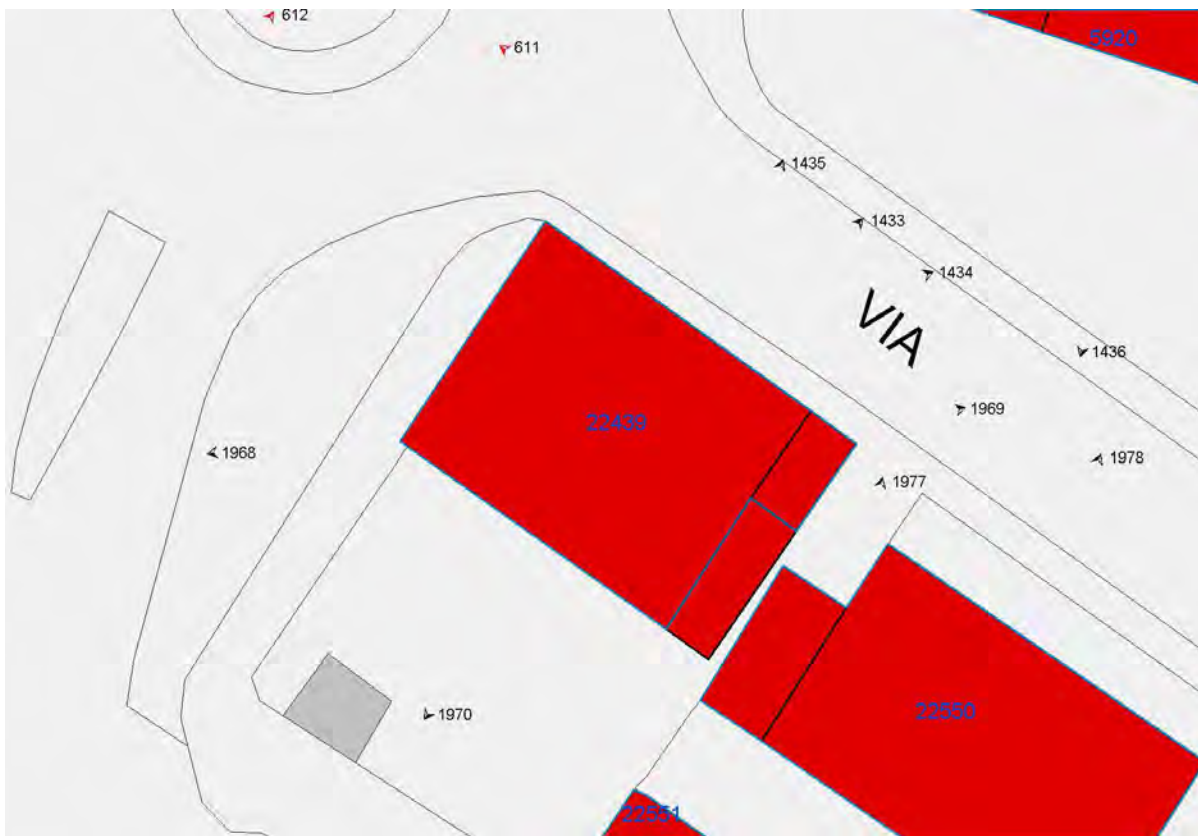
zone residenziali	elementi del suolo	altre indicazioni
edifici complessi ed aggregazioni di edifici mono	parcheggi pubblici	edifici dismessi
schiere singole e aggregate	verde pubblico attrezzato	edifici di interesse storico architettonico
ville e vilini	verde pubblico sportivo	sovrapposizione di funzioni
palazzine	parchi e giardini privati di pregio	percorsi pedonali e sentieri
case in linea	oro	accessi pedonali
case rurali	aree pavimentate	accessi carrabili
	aree semipermeabili e permeabili	numero di piani
	depositi a cielo aperto	cantieri
annessi		degrado ambientale e architettonico
annessi in muratura	elementi vegetazionali	restrizioni leggere
tetti	alberature isolate o raggruppate a filari	restrizioni in muratura
baracche	boschi e/o macchie	muri di pregio
zone non residenziali		tabernacoli o similari
industrie ed artigianato	acque	
attrezzature commerciali	corsi d'acqua e laghi	
servizi	opere idrauliche	
complessi direzionali	culture	
attrezzature ricreative	tipo di coltura	
distributori di carburanti		
edifici per attività agricole		



Rilievo urbano

Informazioni generali

Edifici appartenenti alla scheda: 22439
 Presenza giardino: si
 Pavimentazione pertinenza: terra battuta



Planimetria con numerazione degli edifici e dei punti di vista

FOTO N° 1433 (EDIFICIO 22439)



FOTO N° 1434 (EDIFICIO 22439)



FOTO N° 1435 (EDIFICIO 22439)



FOTO N° 1968 (EDIFICIO 22439)



FOTO N° 1969 (EDIFICIO 22439)



FOTO N° 1970 (EDIFICIO 22439)



Descrizione morfologica e tipologica

Edificio n. 22439

Tipologia: villa o villino

N. alloggi: 3

Caratteristiche architettoniche	Elementi incongrui	Paramento esterno
Presenza sottotetto: si	Infissi inadeguati: assenti	Paramento prevalente: intonaco
Presenza seminterrato: no	Dispositivi di oscuramento inadeguati: assenti	Colore intonaco: giallo
Tipo di copertura: a padiglione	Materiali di gronda inadeguati: assenti	Presenza basamento in pietra: no
Stato della copertura: buono		

Elementi di pregio: no

Presenza di superfetazioni: si

E' visibile un ampliamento di superficie.

Caratteristiche dimensionali ed usi

U.V. N°	H (m)	Superficie (m ²)	Volume (m ³)	Piani	Piani interr.	Uso prev.	Uso piano terra
2605	0	171.62	0.00	2.5	0	Residenza	Residenza
2613	0	28.86	0.00	1.0	0	Residenza	Residenza
Totale:		200.48	0.00				

Giudizio di valore

Edificio	Integrità fisica	Valore dell'edificio
22439	con alcune manomissioni (con modifiche alle finiture e con corpi aggiunti)	Discreto

Comune di Montemurlo

Rilievo degli altri edifici di antico impianto

Scheda n°192

Utoe: 1

Descrizione:

Indirizzo: **VIA GENOVA 2,4**

VIA MONTALESE 286,288,288/2 Toponimo:

Data del rilievo: **24/1/2008**

Area totale: **567.39 m²**

Volume totale: **n.d.**



zone residenziali	elementi del suolo	altre indicazioni
edifici complessi ed aggregazioni di edifici mono	parcheggio pubblico	edifici dismessi
schiere singole e aggregate	verde pubblico attrezzato	edificio di interesse storico architettonico
ville e vilini	verde pubblico sportivo	sovrapposizione di funzioni
palazzine	parchi e giardini privati di pregio	percorsi pedonali e sentieri
case in linea	oro	accessi pedonali
case rurali	aree pavimentate	accessi carrabili
	aree semipermeabili e permeabili	numero di piani
	depositi a cielo aperto	cantieri
annessi		degrado ambientale e architettonico
annessi in muratura	elementi vegetazionali	recinzioni leggere
tettioli	alberature isolate o raggruppate a filari	recinzioni in muratura
baracche	boschi e/o macchie	muri di pregio
		tabernacoli o similari
zone non residenziali		
industrie ed artigianati	acque	
attrezzature commerciali	corsi d'acqua e laghi	
servizi	opere idrauliche	
complessi direzionali		
attrezzature ricreative	colture	
distributori di carburanti	tipo di coltura	
edificio per attività agricole		



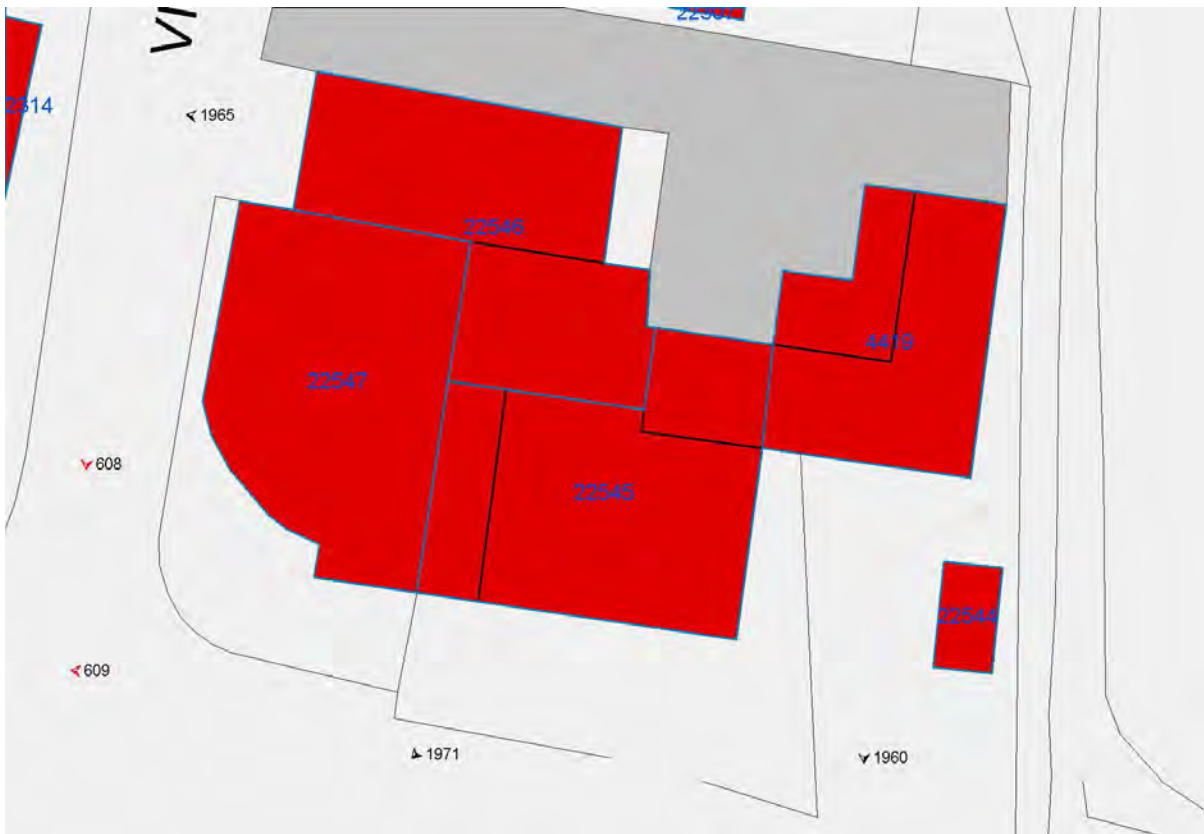
Rilievo urbano

Informazioni generali

Edifici appartenenti alla scheda: 4419,22546,22545,22547,22544

Presenza giardino: si

Pavimentazione pertinenza: porfido



Planimetria con numerazione degli edifici e dei punti di vista

FOTO N° 1960 (EDIFICIO 4419)



FOTO N° 1961 (EDIFICIO 4419)



FOTO N° 1971 (EDIFICIO 22545)



FOTO N° 1965 (EDIFICIO 22546)



FOTO N° 1972 (EDIFICIO 22547)



Descrizione morfologica e tipologica

Edificio n. 4419

Tipologia: schiera rifusa

N. alloggi: 1

Caratteristiche architettoniche	Elementi incongrui	Paramento esterno
Presenza sottotetto: no	Infissi inadeguati: assenti	Paramento prevalente: intonaco
Presenza seminterrato: no	Dispositivi di oscuramento inadeguati: assenti	Colore intonaco: grigio
Tipo di copertura: a padiglione	Materiali di gronda inadeguati: cemento	Presenza basamento in pietra: no
Stato della copertura: buono		

Elementi di pregio: no

Presenza di superfetazioni: no

Edificio n. 22546

Tipologia:

N. alloggi:

edificio precario

Edificio n. 22545

Tipologia: schiera rifusa

N. alloggi: 2

Caratteristiche architettoniche	Elementi incongrui	Paramento esterno
Presenza sottotetto: no	Infissi inadeguati: assenti	Paramento prevalente: intonaco
Presenza seminterrato: no	Dispositivi di oscuramento inadeguati: assenti	Colore intonaco: giallo
Tipo di copertura: a capanna	Materiali di gronda inadeguati: cemento	Presenza basamento in pietra: no
Stato della copertura: buono		

Elementi di pregio: no

Presenza di superfetazioni: no

Edificio n. 22547

Tipologia: palazzina

N. alloggi: 3

Caratteristiche architettoniche	Elementi incongrui	Paramento esterno
Presenza sottotetto: si	Infissi inadeguati: assenti	Paramento prevalente: intonaco
Presenza seminterrato: no	Dispositivi di oscuramento inadeguati: assenti	Colore intonaco: bianco
Tipo di copertura: a falde	Materiali di gronda inadeguati: cemento	Presenza basamento in pietra: no
Stato della copertura: buono		

Elementi di pregio: no

Presenza di superfetazioni: no

Edificio n. 22544

Tipologia:

N. alloggi:

edificio precario

Caratteristiche dimensionali ed usi

U.V. N°	H (m)	Superficie (m ²)	Volume (m ³)	Piani	Piani interr.	Uso prev.	Uso piano terra
11353	0	27.73	0.00	2.0	0	Residenza	Residenza
11354	0	76.39	0.00	2.0	0	Residenza	Residenza
Totale:		104.13	0.00				

U.V. N°	H (m)	Superficie (m ²)	Volume (m ³)	Piani	Piani interr.	Uso prev.	Uso piano terra
10411	0	87.70	0.00	1.0	0	Garage	Garage
11593	0	53.86	0.00	1.0	0	Garage	Garage
Totale:		245.69	0.00				

U.V. N°	H (m)	Superficie (m ²)	Volume (m ³)	Piani	Piani interr.	Uso prev.	Uso piano terra
10419	0	25.89	0.00	0.0	0	Tettoia	
10420	0	107.00	0.00	2.0	0	Residenza	Residenza
11352	0	25.19	0.00	2.0	0	Residenza	Residenza
Totale:		403.77	0.00				

U.V. N°	H (m)	Superficie (m ²)	Volume (m ³)	Piani	Piani interr.	Uso prev.	Uso piano terra
10418	0	151.10	0.00	3.0	0	Residenza	Residenza
Totale:		554.87	0.00				

U.V. N°	H (m)	Superficie (m ²)	Volume (m ³)	Piani	Piani interr.	Uso prev.	Uso piano terra
10425	0	12.52	0.00	1.0	0	Baracca	Baracca
Totale:		567.39	0.00				

Giudizio di valore

Edificio	Integrità fisica	Valore dell'edificio
4419	con alcune manomissioni (con modifiche alle finiture e con corpi aggiunti)	Scarso

Edificio	Integrità fisica	Valore dell'edificio
22546		

Edificio	Integrità fisica	Valore dell'edificio
22545	con alcune manomissioni (con modifiche alle finiture e con corpi aggiunti)	Medio

Edificio	Integrità fisica	Valore dell'edificio
22547	completamente manomesso	Scarso

Edificio	Integrità fisica	Valore dell'edificio

Edificio	Integrità fisica	Valore dell'edificio
22544		

Comune di Montemurlo

Rilievo degli altri edifici di antico impianto

Scheda n°193

Utoe: 2

Descrizione:

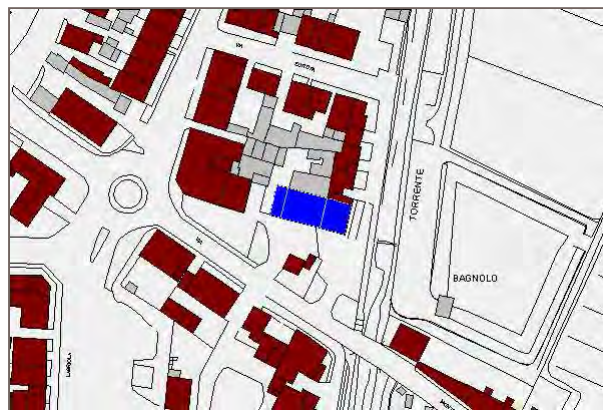
Indirizzo: **VIA MONTALESE**

214,216,218,220,222,224 Toponimo:

Data del rilievo: **3/4/2008**

Area totale: **315.58 m²**

Volume totale: **1893.46 m³ (stima)**



zone residenziali	elementi del suolo	altre indicazioni
edifici complessi ed aggregazioni di edifici mono	parcheggio pubblico	edifici dismessi
schiere singole e aggregate	verde pubblico attrezzato	edifici di interesse storico architettonico
ville e vilini	verde pubblico sportivo	sovrapposizione di funzioni
palazzine	parchi e giardini privati di pregio	percorsi pedonali e sentieri
case in linea	oro	accessi pedonali
case rurali	aree pavimentate	accessi carrabili
	aree semipermeabili e permeabili	numero di piani
	depositi a cielo aperto	cantieri
annessi		degrado ambientale e architettonico
annessi in muratura	elementi vegetazionali	restrizioni leggere
tecton	alberature isolate o raggruppate a filari	restrizioni in muratura
baracche	boschi e/o macchie	muri di pregio
		tabernacoli o similari
zone non residenziali		
industrie ed artigianati	acque	
attrezzature commerciali	corsi d'acqua e laghi	
servizi	opere idrauliche	
complessi direzionali		
attrezzature ricreative	colture	
distributori di carburanti	tipo di coltura	
edifici per attività agricole		



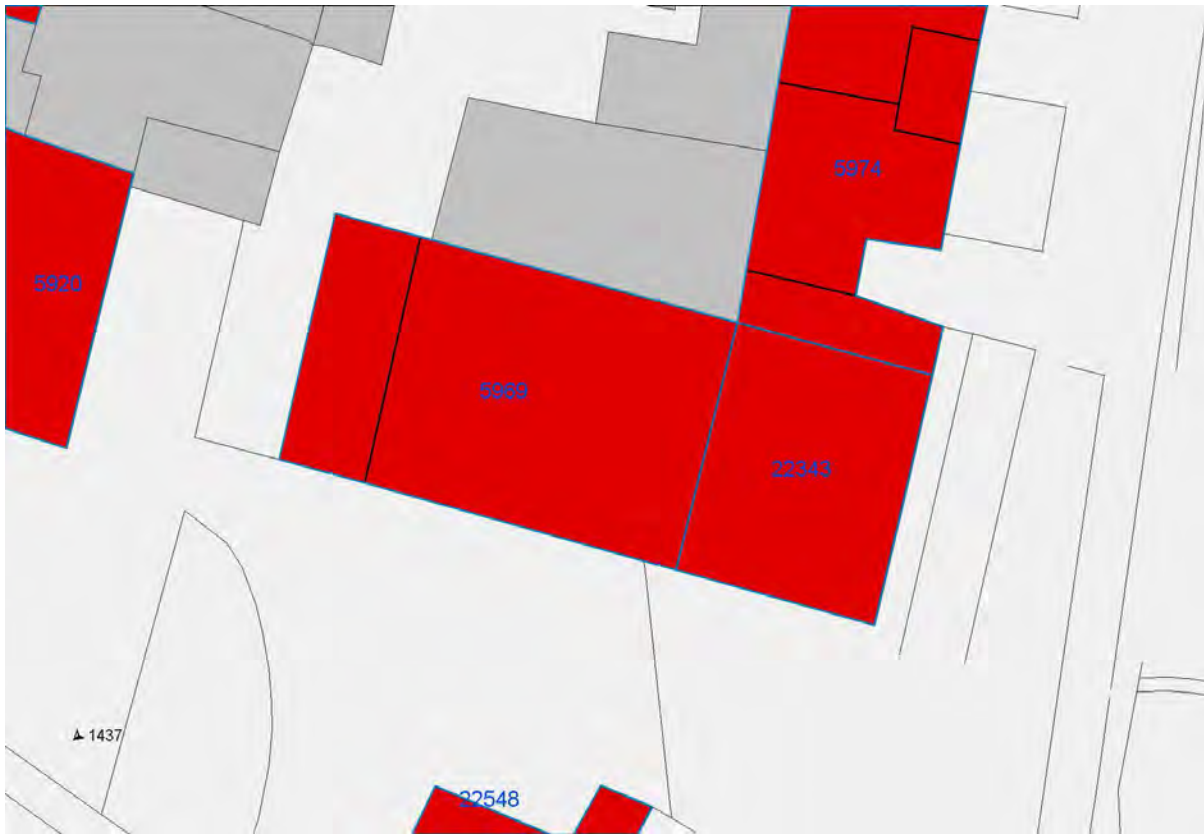
Rilievo urbano

Informazioni generali

Edifici appartenenti alla scheda: 22343,5969

Presenza giardino: si

Pavimentazione pertinenza: ghiaia



Planimetria con numerazione degli edifici e dei punti di vista

FOTO N° 1437 (EDIFICIO 5969)



FOTO N° 1438 (EDIFICIO 5969)



FOTO N° 1439 (EDIFICIO 22343)



Descrizione morfologica e tipologica

Edificio n. 22343

Tipologia: schiera rifusa

N. alloggi: 0

Caratteristiche architettoniche	Elementi incongrui	Paramento esterno
Presenza sottotetto: no	Infissi inadeguati: pvc	Paramento prevalente: rivestimento ceramico
Presenza seminterrato: si	Dispositivi di oscuramento inadeguati: avvolgibili	Colore intonaco:
Tipo di copertura: piana	Materiali di gronda inadeguati: cemento	Presenza basamento in pietra: no
Stato della copertura: ottimo		

Elementi di pregio: no

Presenza di superfetazioni: no

Edificio n. 5969

Tipologia: casa rurale

N. alloggi: 2

Caratteristiche architettoniche	Elementi incongrui	Paramento esterno
Presenza sottotetto: no	Infissi inadeguati: assenti	Paramento prevalente: rivestimento lapideo
Presenza seminterrato: no	Dispositivi di oscuramento inadeguati: assenti	Colore intonaco:
Tipo di copertura: a padiglione	Materiali di gronda inadeguati: assenti	Presenza basamento in pietra: no
Stato della copertura: discreto		

Elementi di pregio: no

Presenza di superfetazioni: no

Caratteristiche dimensionali ed usi

U.V. N°	H (m)	Superficie (m ²)	Volume (m ³)	Piani	Piani interr.	Uso prev.	Uso piano terra
11359	0	104.71	0.00	2.0	1	Complessi direzionali	Complessi direzionali
Totale:		104.71	0.00				

U.V. N°	H (m)	Superficie (m ²)	Volume (m ³)	Piani	Piani interr.	Uso prev.	Uso piano terra
10672	0	44.84	0.00	2.0	0	Residenza	Residenza
11358	0	166.03	0.00	2.0	0	Residenza	Residenza, Garage
Totale:		315.58	0.00				

Giudizio di valore

Edificio	Integrità fisica	Valore dell'edificio

22343	con rilevanti manomissioni (con modifiche sugli elementi strutturali e all'impianto distributivo)	Scarso
-------	---	--------

Edificio	Integrità fisica	Valore dell'edificio
5969	con alcune manomissioni (con modifiche alle finiture e con corpi aggiunti)	Medio

Comune di Montemurlo

Rilievo degli altri edifici di antico impianto

Scheda n°194

Utoe: 2

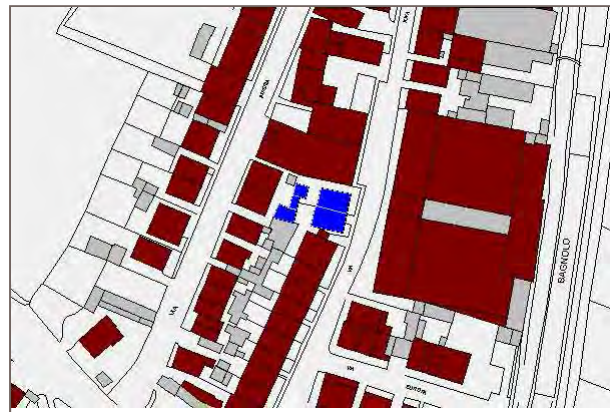
Descrizione:

Indirizzo: **VIA RIVA 29,33** Toponimo:

Data del rilievo: **3/4/2008**

Area totale: **239.42 m²**

Volume totale: **n.d.**



zone residenziali	elementi del suolo	altre indicazioni
edifici complessi ed aggregazioni di edifici mono	parcheggio pubblico	edifici dismessi
schiere singole e aggregate	verde pubblico attrezzato	edifici di interesse storico architettonico
ville e vilini	verde pubblico sportivo	sovrapposizione di funzioni
palazzine	parchi e giardini privati di pregio	percorsi pedonali e sentieri
case in linea	oro	accessi pedonali
case rurali	aree pavimentate	accessi carrabili
	aree semipermeabili e permeabili	numero di piani
	depositi a cielo aperto	cantieri
annessi		degrado ambientale e architettonico
annessi in muratura	elementi vegetazionali	recinzioni leggere
tetti	alberature isolate o raggruppate a filari	recinzioni in muratura
baracche	boschi e/o macchie	muri di pregio
zone non residenziali		tabernacoli o similari
industrie ed artigianati	acque	
attrezzature commerciali	corsi d'acqua e laghi	
servizi	opere idrauliche	
complessi direzionali	culture	
attrezzature ricreative	tipo di coltura	
distributori di carburanti		
edifici per attività agricole		



Rilievo urbano

Informazioni generali

Edifici appartenenti alla scheda: 22549,5672

Presenza giardino: no

Pavimentazione pertinenza: porfido



Planimetria con numerazione degli edifici e dei punti di vista

FOTO N° 1974 (EDIFICIO 5672)



FOTO N° 1975 (EDIFICIO 5672)



Descrizione morfologica e tipologica

Edificio n. 22549

Tipologia:

N. alloggi:

edificio precario

Edificio n. 5672

Tipologia: schiera

N. alloggi: 1

Caratteristiche architettoniche	Elementi incongrui	Paramento esterno
Presenza sottotetto: si	Infissi inadeguati: assenti	Paramento prevalente: intonaco
Presenza seminterrato: no	Dispositivi di oscuramento inadeguati: persiane in alluminio	Colore intonaco: giallo
Tipo di copertura: a capanna	Materiali di gronda inadeguati: assenti	Presenza basamento in pietra: no
Stato della copertura: buono		

Elementi di pregio: no

Presenza di superfetazioni:

Caratteristiche dimensionali ed usi

U.V. N°	H (m)	Superficie (m ²)	Volume (m ³)	Piani	Piani interr.	Uso prev.	Uso piano terra
10574	0	21.81	0.00	1.0	0	Baracca	Baracca
10578	0	13.66	0.00	0.0	0	Tettoia	
11343	0	35.96	0.00	1.0	0	Garage	
Totale:		71.43	0.00				

U.V. N°	H (m)	Superficie (m ²)	Volume (m ³)	Piani	Piani interr.	Uso prev.	Uso piano terra
10575	0	80.08	0.00	2.5	0	Residenza	
11337	0	87.90	0.00	2.0	0	Residenza	
Totale:		239.42	0.00				

Giudizio di valore

Edificio	Integrità fisica	Valore dell'edificio
22549		

Edificio	Integrità fisica	Valore dell'edificio
5672	con alcune manomissioni (con modifiche alle finiture e con corpi aggiunti)	Medio

Comune di Montemurlo

Rilievo degli altri edifici di antico impianto

Scheda n°195

Utoe: 2

Descrizione:

Indirizzo: **VIA MONTALESE 199,201,203,205**

Toponimo:

Data del rilievo: **3/4/2008**

Area totale: **290.75 m²**

Volume totale: **n.d.**



zone residenziali	elementi del suolo	altre indicazioni
edifici complessi ed aggregazioni di edifici mono	parcheggio pubblico	edifici dismessi
schiere singole e aggregate	verde pubblico attrezzato	edificio di interesse storico architettonico
ville e vilini	verde pubblico sportivo	sovrapposizione di funzioni
palazzine	parchi e giardini privati di pregio	percorsi pedonali e sentieri
case in linea	oro	accessi pedonali
case rurali	aree pavimentate	accessi carrabili
	aree semipermeabili e permeabili	numero di piani
	depositi a cielo aperto	cantieri
annessi		degrado ambientale e architettonico
annessi in muratura	elementi vegetazionali	recinzioni leggere
tetti in	alberature isolate o raggruppate a filari	recinzioni in muratura
baracche	boschi e/o macchie	muri di pregio
		tabernacoli o similari
zone non residenziali		
industrie ed artigianati	acque	
attrezzature commerciali	corsi d'acqua e laghi	
servizi	opere idrauliche	
complessi direzionali		
attrezzature ricreative	culture	
distributori di carburanti	tipo di coltura	
edifici per attività agricole		



Rilievo urbano

Informazioni generali

Edifici appartenenti alla scheda: 22550,22551

Presenza giardino: no

Pavimentazione pertinenza: porfido



Planimetria con numerazione degli edifici e dei punti di vista

FOTO N° 1976 (EDIFICIO 22550)



FOTO N° 1977 (EDIFICIO 22550)



FOTO N° 1978 (EDIFICIO 22550)



FOTO N° 1979 (EDIFICIO 22550)



Descrizione morfologica e tipologica

Edificio n. 22550

Tipologia: villa o villino

N. alloggi: 3

Caratteristiche architettoniche	Elementi incongrui	Paramento esterno
Presenza sottotetto: si	Infissi inadeguati: pvc	Paramento prevalente: intonaco
Presenza seminterrato: no	Dispositivi di oscuramento inadeguati: assenti	Colore intonaco: grigio
Tipo di copertura: a padiglione	Materiali di gronda inadeguati: cemento	Presenza basamento in pietra: no
Stato della copertura: buono		

Elementi di pregio: no

Presenza di superfetazioni: si

Tettino con travi e travetti in legno, cemento e copertura in coppi posto sopra la porta d'ingresso dell'alloggio situato sul prospetto laterale destro.

Edificio n. 22551

Tipologia:

N. alloggi:

edificio precario

Caratteristiche dimensionali ed usi

U.V. N°	H (m)	Superficie (m ²)	Volume (m ³)	Piani	Piani interr.	Uso prev.	Uso piano terra
7779	0	23.78	0.00	1.0	0	Sottopasso	Sottopasso
11594	0	181.51	0.00	2.5	0	Residenza	Industria e artigianato,Residenza
Totale:		205.29	0.00				

U.V. N°	H (m)	Superficie (m ²)	Volume (m ³)	Piani	Piani interr.	Uso prev.	Uso piano terra
2624	0	47.09	0.00	0.0	0	Tettoia	
7780	0	38.37	0.00	1.0	0	Baracca	
Totale:		290.75	0.00				

Giudizio di valore

Edificio	Integrità fisica	Valore dell'edificio
22550	completamente manomesso	Scarso

Edificio	Integrità fisica	Valore dell'edificio
22551		

Comune di Montemurlo

Rilievo degli altri edifici di antico impianto

Scheda n°196

Utoe: 2

Descrizione:

Indirizzo: **VIA IMPERIA 51**

VIA RIVA 5,7,9,11,13,15,17,19,21,23,25,27

Toponimo:

Data del rilievo: **3/4/2008**

Area totale: **927.75 m²**

Volume totale: **n.d.**



zone residenziali	elementi del suolo	altre indicazioni
edifici complessi ed aggregazioni di edifici mono	parcheggio pubblico	edifici dismessi
schiere singole e aggregate	verde pubblico attrezzato	edifici di interesse storico architettonico
ville e vilini	verde pubblico sportivo	sovrapposizione di funzioni
palazzine	parchi e giardini privati di pregio	percorsi pedonali e sentieri
case in linea	oro	accessi pedonali
case rurali	aree pavimentate	accessi carrabili
	aree semipermeabili e permeabili	numero di piani
	depositi a cielo aperto	cantieri
annessi		degrado ambientale e architettonico
annessi in muratura	elementi vegetazionali	rinzioni leggere
tetti	alberature isolate o raggruppate a filari	rinzioni in muratura
baracche	boschi e/o macchie	muri di pregio
		tabernacoli o similari
zone non residenziali		
industrie ed artigianato	acque	
attrezzature commerciali	corsi d'acqua e laghi	
servizi	opere idrauliche	
complessi direzionali		
attrezzature ricreative	culture	
distributori di carburanti	tipo di coltura	
edifici per attività agricole		



Rilievo urbano

Informazioni generali

Edifici appartenenti alla scheda: 5868,22552,22553

Presenza giardino: no

Pavimentazione pertinenza: gres



Planimetria con numerazione degli edifici e dei punti di vista

FOTO N° 1982 (EDIFICIO 5868)



FOTO N° 1983 (EDIFICIO 5868)



FOTO N° 1984 (EDIFICIO 5868)



FOTO N° 1985 (EDIFICIO 5868)



FOTO N° 1986 (EDIFICIO 5868)



FOTO N° 1987 (EDIFICIO 5868)



FOTO N° 1988 (EDIFICIO 5868)



FOTO N° 1989 (EDIFICIO 5868)



FOTO N° 1981 (EDIFICIO 22552)



FOTO N° 1990 (EDIFICIO 22553)



Descrizione morfologica e tipologica

Edificio n. 5868

Tipologia: schiera

N. alloggi: 9

Caratteristiche architettoniche	Elementi incongrui	Paramento esterno
Presenza sottotetto: si	Infissi inadeguati: assenti	Paramento prevalente: intonaco
Presenza seminterrato: no	Dispositivi di oscuramento inadeguati: persiane in alluminio	Colore intonaco: bianco
Tipo di copertura: a capanna	Materiali di gronda inadeguati: assenti	Presenza basamento in pietra: no
Stato della copertura: buono		

Elementi di pregio: no

Presenza di superfetazioni: si

Tettino posto sopra la porta situata nel prospetto tergale dell'alloggio con num. civ. 9. Inoltre su tutta la resede tergale dell'edificio, complessivamente sono stati aggiunti edifici con struttura muraria e annessi precari con relative strutture in lamiera.

Edificio n. 22552

Tipologia: villa o villino

N. alloggi: 2

Caratteristiche architettoniche	Elementi incongrui	Paramento esterno
Presenza sottotetto: no	Infissi inadeguati: assenti	Paramento prevalente: intonaco
Presenza seminterrato: no	Dispositivi di oscuramento inadeguati: assenti	Colore intonaco: bianco
Tipo di copertura: a padiglione	Materiali di gronda inadeguati: assenti	Presenza basamento in pietra: no
Stato della copertura: buono		

Elementi di pregio: no

Presenza di superfetazioni: si

Tettoia con struttura in ferro e pvc posta sopra la porta situata nel prospetto laterale destro.

Edificio n. 22553

Tipologia: altro

N. alloggi:

Caratteristiche architettoniche	Elementi incongrui	Paramento esterno
Presenza sottotetto:	Infissi inadeguati: ferro	Paramento prevalente: intonaco
Presenza seminterrato:	Dispositivi di oscuramento inadeguati:	Colore intonaco:
Tipo di copertura: piana	Materiali di gronda inadeguati: assenti	Presenza basamento in pietra:
Stato della copertura: discreto		

Elementi di pregio: no

Presenza di superfetazioni: si

E' presente un corpo scala necessaria per il raggiungimento della copertura piana adibita a terrazza.

Caratteristiche dimensionali ed usi

U.V. N°	H (m)	Superficie (m ²)	Volume (m ³)	Piani	Piani interr.	Uso prev.	Uso piano terra
4010	0	78.61	0.00	2.0	0	Residenza	
4011	0	81.29	0.00	2.0	0	Residenza	
4012	0	77.58	0.00	2.0	0	Residenza	
4013	0	80.77	0.00	2.0	0	Residenza	Residenza,Garage
4014	0	77.46	0.00	2.0	0	Residenza	
4015	0	74.37	0.00	2.0	0	Residenza	
4016	0	85.93	0.00	2.5	0	Residenza	
4017	0	81.45	0.00	2.0	0	Residenza	
10641	0	92.75	0.00	2.5	0	Residenza	
Totale:							
		730.21	0.00				

U.V. N°	H (m)	Superficie (m ²)	Volume (m ³)	Piani	Piani interr.	Uso prev.	Uso piano terra
10587	0	10.23	0.00	0.0	0	Tettoia	
11336	0	135.04	0.00	2.0	0	Residenza	
Totale:							
		875.48	0.00				

U.V. N°	H (m)	Superficie (m ²)	Volume (m ³)	Piani	Piani interr.	Uso prev.	Uso piano terra
10636	0	52.26	0.00	1.0	0	Annesso	Annesso
Totale:							
		927.75	0.00				

Giudizio di valore

Edificio	Integrità fisica	Valore dell'edificio
5868	con alcune manomissioni (con modifiche alle finiture e con corpi aggiunti)	Medio

Edificio	Integrità fisica	Valore dell'edificio
22552	con alcune manomissioni (con modifiche alle finiture e con corpi aggiunti)	Medio

Edificio	Integrità fisica	Valore dell'edificio
22553	con alcune manomissioni (con modifiche alle finiture e con corpi aggiunti)	Scarso

Comune di Montemurlo

Rilievo degli altri edifici di antico impianto

Scheda n°197

Utoe: 2

Descrizione:

Indirizzo: **VIA MONTALESE**

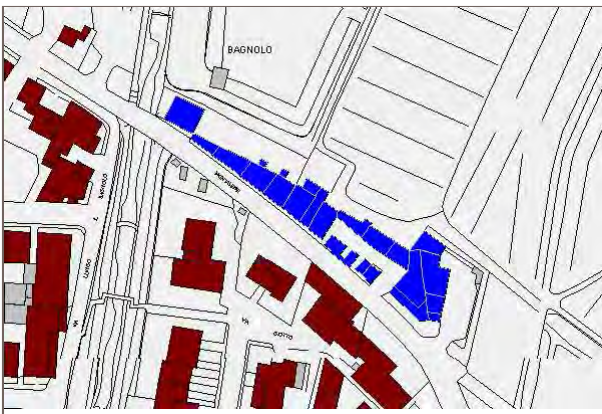
164,166,168,170,172,174,176,178,180,182,184,186,188,192,194,196,198,200,202,204,208,210,212

Toponimo:

Data del rilievo: **3/4/2008**

Area totale: **1321.31 m²**

Volume totale: **n.d.**





zone residenziali	elementi del suolo	altre indicazioni
edifici complessi ed aggregazioni di edifici mono	parcheggio pubblico	edifici dismessi
schiere singole e aggregate	verde pubblico attrezzato	edificio di interesse storico architettonico
ville e vilini	verde pubblico sportivo	sovrapposizione di funzioni
palazzine	parchi e giardini privati di pregio	percorsi pedonali e sentieri
case in linea	oro	accessi pedonali
case rurali	aree pavimentate	accessi carrabili
	aree semipermeabili e permeabili	numero di piani
	depositi a cielo aperto	cantieri
annessi		degrado ambientale e architettonico
annessi in muratura	elementi vegetazionali	recinzioni leggere
tetti	alberature isolate o raggruppate a filari	recinzioni in muratura
baracche	boschi e/o macchie	muri di pregio
		tabernacoli o similari
zone non residenziali		
industrie ed artigianato	acque	
attrezzature commerciali	corsi d'acqua e laghi	
servizi	opere idrauliche	
complessi direzionali		
attrezzature ricreative	culture	
distributori di carburanti	tipo di coltura	
edifici per attività agricole		



Rilievo urbano

Informazioni generali

Edifici appartenenti alla scheda: 22554,6088,22569,6158,22568,22177

Presenza giardino: no

Pavimentazione pertinenza: cemento



Planimetria con numerazione degli edifici e dei punti di vista

FOTO N° 2009 (EDIFICIO 6088)



FOTO N° 2010 (EDIFICIO 6088)



FOTO N° 2012 (EDIFICIO 6088)



FOTO N° 2014 (EDIFICIO 6088)



FOTO N° 2016 (EDIFICIO 6088)



FOTO N° 2018 (EDIFICIO 6088)



FOTO N° 2019 (EDIFICIO 6088)



FOTO N° 2020 (EDIFICIO 6088)



FOTO N° 2021 (EDIFICIO 6088)



FOTO N° 2022 (EDIFICIO 6088)



FOTO N° 1440 (EDIFICIO 6158)



FOTO N° 2023 (EDIFICIO 6158)



FOTO N° 2024 (EDIFICIO 6158)



FOTO N° 2025 (EDIFICIO 6158)



FOTO N° 2004 (EDIFICIO 22177)



FOTO N° 2006 (EDIFICIO 22177)



FOTO N° 1991 (EDIFICIO 22554)



FOTO N° 1992 (EDIFICIO 22554)



FOTO N° 1993 (EDIFICIO 22554)



Descrizione morfologica e tipologica

Edificio n. 22554

Tipologia: palazzina

N. alloggi: 2

Caratteristiche architettoniche	Elementi incongrui	Paramento esterno
Presenza sottotetto: no	Infissi inadeguati: alluminio	Paramento prevalente: intonaco
Presenza seminterrato: no	Dispositivi di oscuramento inadeguati: avvolgibili	Colore intonaco: giallo
Tipo di copertura: a padiglione	Materiali di gronda inadeguati: cemento	Presenza basamento in pietra: no
Stato della copertura: buono		

Elementi di pregio: no

Presenza di superfetazioni: no

Edificio n. 6088

Tipologia: schiera rifusa

N. alloggi: 8

Caratteristiche architettoniche	Elementi incongrui	Paramento esterno
Presenza sottotetto: si	Infissi inadeguati: assenti	Paramento prevalente: intonaco
Presenza seminterrato: si	Dispositivi di oscuramento inadeguati: persiane in alluminio	Colore intonaco: bianco
Tipo di copertura: a capanna	Materiali di gronda inadeguati: cemento	Presenza basamento in pietra: no
Stato della copertura: buono		

Elementi di pregio: no

Presenza di superfetazioni: no

Edificio n. 22569

Tipologia:

N. alloggi:

edificio precario

Edificio n. 6158

Tipologia: schiera rifusa

N. alloggi: 5

Caratteristiche architettoniche	Elementi incongrui	Paramento esterno
Presenza sottotetto: no	Infissi inadeguati: assenti	Paramento prevalente: intonaco
Presenza seminterrato: no	Dispositivi di oscuramento inadeguati: persiane in alluminio	Colore intonaco: giallo
Tipo di copertura: a capanna	Materiali di gronda inadeguati: travetti di cemento e tavelle	Presenza basamento in pietra: no
Stato della copertura: buono		

Elementi di pregio: no

Presenza di superfetazioni: no

Edificio n. 22568

Tipologia:

N. alloggi:

edificio precario

Edificio n. 22177

Tipologia: villa o villino

N. alloggi: 1

Caratteristiche architettoniche	Elementi incongrui	Paramento esterno
Presenza sottotetto: no	Infissi inadeguati: assenti	Paramento prevalente: intonaco
Presenza seminterrato: si	Dispositivi di oscuramento inadeguati: assenti	Colore intonaco: bianco
Tipo di copertura: a padiglione	Materiali di gronda inadeguati: assenti	Presenza basamento in pietra: no
Stato della copertura: buono		

Elementi di pregio: no

Presenza di superfetazioni: no

Caratteristiche dimensionali ed usi

U.V. N°	H (m)	Superficie (m ²)	Volume (m ³)	Piani	Piani interr.	Uso prev.	Uso piano terra
9048	0	60.19	0.00	1.0	0	Tettoia,Baracca	Tettoia,Baracca
9052	0	129.88	0.00	3.0	0	Residenza	Attrezzature commerciali
9056	0	13.54	0.00	1.0	0	Attrezzature commerciali	Attrezzature commerciali
9109	0	40.88	0.00	2.0	0	Residenza,Attrezzature commerciali	Attrezzature commerciali
9110	0	61.42	0.00	2.0	0	Residenza,Attrezzature commerciali	Attrezzature commerciali
11595	0	124.79	0.00	1.0	0	Attrezzature commerciali	Attrezzature commerciali
Totale:		430.69	0.00				

U.V. N°	H (m)	Superficie (m ²)	Volume (m ³)	Piani	Piani interr.	Uso prev.	Uso piano terra
9036	0	33.17	0.00	2.0	1	Residenza	
9039	0	6.48	0.00	0.0	0		
9040	0	7.49	0.00	0.0	0		
9042	0	21.79	0.00	0.0	0		
9098	0	68.46	0.00	2.0	1	Residenza	
9099	0	79.79	0.00	2.0	1	Residenza	
9100	0	77.86	0.00	2.0	1	Residenza	
9101	0	85.13	0.00	2.5	1	Residenza	
9102	0	56.83	0.00	1.0	1	Nessuna destinazione (fabbricati dismessi)	Nessuna destinazione (fabbricati dismessi)
9103	0	75.99	0.00	1.0	1	Residenza	

Totale:	943.68	0.00
---------	--------	------

U.V. N°	H (m)	Superficie (m ²)	Volume (m ³)	Piani	Piani interr.	Uso prev.	Uso piano terra
9054	0	17.17	0.00	0.0	0	Baracca	
9104	0	23.83	0.00	0.0	0	Baracca	
Totale:							
		984.68	0.00				

U.V. N°	H (m)	Superficie (m ²)	Volume (m ³)	Piani	Piani interr.	Uso prev.	Uso piano terra
9046	0	52.80	0.00	2.0	0	Residenza	
9105	0	64.69	0.00	3.0	0	Residenza	
9106	0	49.77	0.00	3.0	0	Residenza	
Totale:							
		1151.95	0.00				

U.V. N°	H (m)	Superficie (m ²)	Volume (m ³)	Piani	Piani interr.	Uso prev.	Uso piano terra
9049	0	55.87	0.00	0.0	0	Baracca	
Totale:							
		1207.82	0.00				

U.V. N°	H (m)	Superficie (m ²)	Volume (m ³)	Piani	Piani interr.	Uso prev.	Uso piano terra
9031	0	113.50	0.00	2.0	1	Residenza	
Totale:							
		1321.31	0.00				

Giudizio di valore

Edificio	Integrità fisica	Valore dell'edificio
22554	completamente manomesso	Scarso

Edificio	Integrità fisica	Valore dell'edificio
6088	con alcune manomissioni (con modifiche alle finiture e con corpi aggiunti)	Discreto

Edificio	Integrità fisica	Valore dell'edificio
22569		

Edificio	Integrità fisica	Valore dell'edificio
6158	con alcune manomissioni (con modifiche alle finiture e con corpi aggiunti)	Discreto

Edificio	Integrità fisica	Valore dell'edificio
22568		

Edificio	Integrità fisica	Valore dell'edificio
22177	perfettamente conservato	Discreto

Comune di Montemurlo

Rilievo degli altri edifici di antico impianto

Scheda n°198

Utoe: 2

Descrizione:

Indirizzo: **VIA DEL CASONE 1,3** Toponimo:

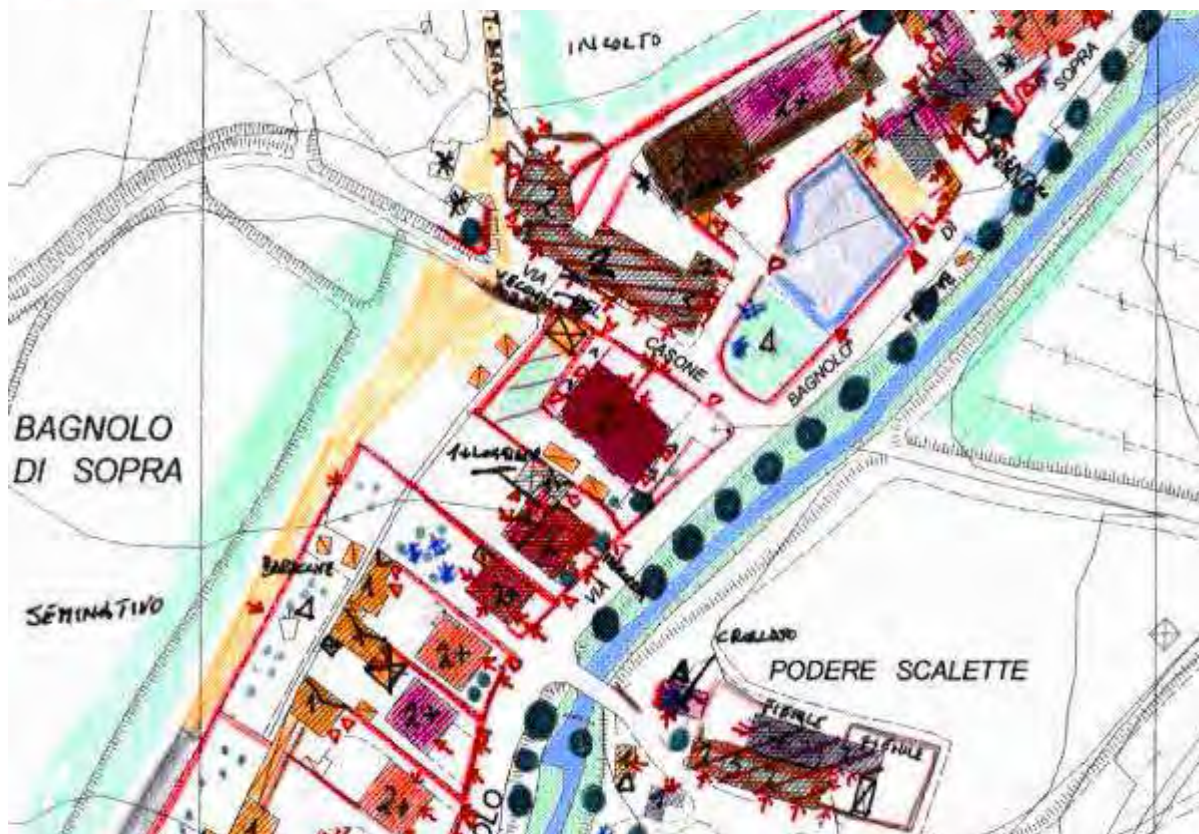
Data del rilievo: **25/2/2008**

Area totale: **350.45 m²**

Volume totale: **2456.10 m³ (stima)**



zone residenziali	elementi del suolo	altre indicazioni
edifici complessi ed aggregazioni di edifici mono	parcheggio pubblico	edifici dismessi
schiere singole e aggregate	verde pubblico attrezzato	edificio di interesse storico architettonico
ville e vilini	verde pubblico sportivo	sovrapposizione di funzioni
palazzine	parchi e giardini privati di pregio	percorsi pedonali e sentieri
case in linea	oro	accessi pedonali
case rurali	aree pavimentate	accessi carrabili
	aree semipermeabili e permeabili	numero di piani
	depositi a cielo aperto	cantieri
annessi		degrado ambientale e architettonico
annessi in muratura	elementi vegetazionali	restrizioni leggere
tetti	alberature isolate o raggruppate a filari	restrizioni in muratura
baracche	boschi e/o macchie	muri di pregio
		tabernacoli o similari
zone non residenziali	acque	
industrie ed artigianati	corsi d'acqua e laghi	
attrezzature commerciali	opere idrauliche	
servizi		
complessi direzionali	colture	
attrezzature ricreative	tipo di coltura	
distributori di carburanti		
edifici per attività agricole		



Rilievo urbano

Informazioni generali

Edifici appartenenti alla scheda: 22517,22518,22519

Presenza giardino: si

Pavimentazione pertinenza: porfido



Planimetria con numerazione degli edifici e dei punti di vista

FOTO N° 1994 (EDIFICIO 22517)



FOTO N° 1995 (EDIFICIO 22517)



FOTO N° 1996 (EDIFICIO 22517)



FOTO N° 1997 (EDIFICIO 22517)



FOTO N° 1998 (EDIFICIO 22517)



FOTO N° 1999 (EDIFICIO 22517)



Descrizione morfologica e tipologica

Edificio n. 22517

Tipologia: villa o villino

N. alloggi: 4

Caratteristiche architettoniche	Elementi incongrui	Paramento esterno
Presenza sottotetto: si	Infissi inadeguati: alluminio	Paramento prevalente: intonaco
Presenza seminterrato: si	Dispositivi di oscuramento inadeguati: avvolgibili	Colore intonaco: bianco
Tipo di copertura: a padiglione	Materiali di gronda inadeguati: cemento	Presenza basamento in pietra: no
Stato della copertura: buono		

Elementi di pregio: no

Presenza di superfetazioni: no

Edificio n. 22518

Tipologia:

N. alloggi:

edificio precario

Edificio n. 22519

Tipologia:

N. alloggi:

edificio precario

Caratteristiche dimensionali ed usi

U.V. N°	H (m)	Superficie (m ²)	Volume (m ³)	Piani	Piani interr.	Uso prev.	Uso piano terra
9979	0	312.17	0.00	2.5	1	Residenza	Residenza
Totale:		312.17	0.00				

U.V. N°	H (m)	Superficie (m ²)	Volume (m ³)	Piani	Piani interr.	Uso prev.	Uso piano terra
9374	0	21.80	0.00	1.0	0	Baracca	Baracca
Totale:		333.97	0.00				

U.V. N°	H (m)	Superficie (m ²)	Volume (m ³)	Piani	Piani interr.	Uso prev.	Uso piano terra
10010	0	16.47	0.00	1.0	0	Baracca	Baracca
Totale:		350.45	0.00				

Giudizio di valore

Edificio	Integrità fisica	Valore dell'edificio
22517	completamente manomesso	Scarso

Edificio	Integrità fisica	Valore dell'edificio
22518		

Edificio	Integrità fisica	Valore dell'edificio
22519		

Comune di Montemurlo

Rilievo degli altri edifici di antico impianto

Scheda n°199

Utoe: 3

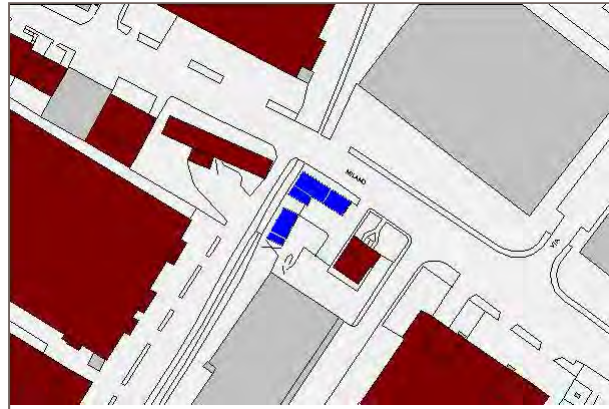
Descrizione:

Indirizzo: **VIA MILANO 26** Toponimo:

Data del rilievo: **7/4/2008**

Area totale: **242.80 m²**

Volume totale: **1306.96 m³ (stima)**



zone residenziali	elementi del suolo	altre indicazioni
edifici complessi ed aggregazioni di edifici mono	P parcheggio pubblico	edifici dismessi
schiero singole e aggregate	verde pubblico attrezzato	edifici di interesse storico architettonico
vile e vilini	verde pubblico sportivo	sovrapposizione di funzioni
palazzine	parchi e giardini privati di pregio	percorsi pedonali e sentieri
case in linea	oro	accessi pedonali
case rurali	aree pavimentate	accessi carrabili
	aree semipermeabili e permeabili	numero di piani
	depositi a cielo aperto	cantieri
annessi	elementi vegetazionali	degrado ambientale e architettonico
annessi in muratura	alberature isolate o raggruppate a filari	restrizioni leggere
tettoie	boschi e/o macchie	restrizioni in muratura
baracche		muri di pregio
		tabernacoli o similari
zone non residenziali	acque	
industrie ed artigianati	corsi d'acqua e laghi	
attrezzature commerciali	opere idrauliche	
servizi		
complessi direzionali	culture	
attrezzature ricreative	tipo di coltura	
distributori di carburanti		
edifici per attività agricole		



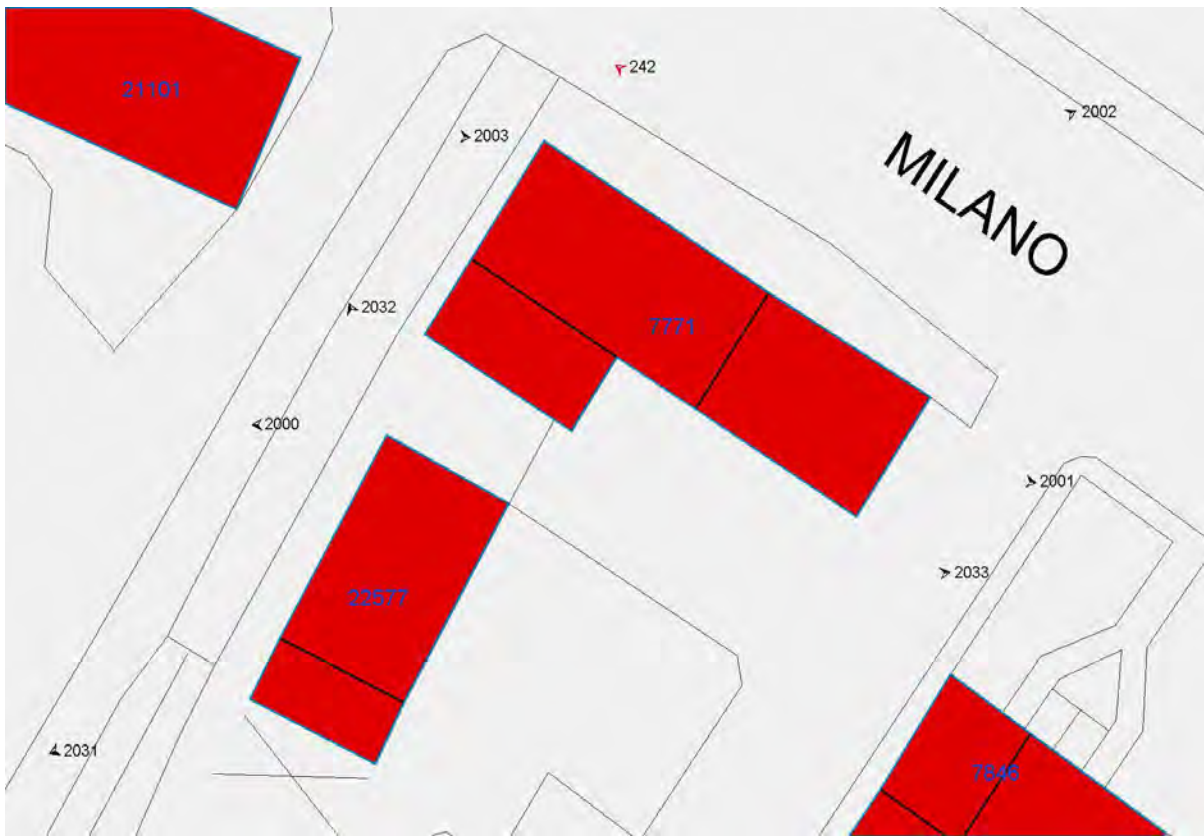
Rilievo urbano

Informazioni generali

Edifici appartenenti alla scheda: 7771,22577

Presenza giardino: si

Pavimentazione pertinenza: porfido



Planimetria con numerazione degli edifici e dei punti di vista

FOTO N° 2000 (EDIFICIO 7771)



FOTO N° 2001 (EDIFICIO 7771)



FOTO N° 2002 (EDIFICIO 7771)



FOTO N° 2031 (EDIFICIO 22577)



FOTO N° 2032 (EDIFICIO 22577)



FOTO N° 2033 (EDIFICIO 22577)



Descrizione morfologica e tipologica

Edificio n. 7771

Tipologia: casa rurale

N. alloggi: 2

Caratteristiche architettoniche	Elementi incongrui	Paramento esterno
Presenza sottotetto: no	Infissi inadeguati: assenti	Paramento prevalente: intonaco
Presenza seminterrato: no	Dispositivi di oscuramento inadeguati: assenti	Colore intonaco: bianco
Tipo di copertura: a capanna	Materiali di gronda inadeguati: assenti	Presenza basamento in pietra: no
Stato della copertura: discreto		

Elementi di pregio: no

Presenza di superfetazioni: no

Edificio n. 22577

Tipologia: casa rurale

N. alloggi: 0

Caratteristiche architettoniche	Elementi incongrui	Paramento esterno
Presenza sottotetto: no	Infissi inadeguati: assenti	Paramento prevalente:
Presenza seminterrato: no	Dispositivi di oscuramento inadeguati:	Colore intonaco:
Tipo di copertura: a capanna	Materiali di gronda inadeguati: assenti	Presenza basamento in pietra: no
Stato della copertura: discreto		

Elementi di pregio: no

Presenza di superfetazioni: no

Caratteristiche dimensionali ed usi

U.V. N°	H (m)	Superficie (m ²)	Volume (m ³)	Piani	Piani interr.	Uso prev.	Uso piano terra
3529	0	75.11	0.00	2.0	0	Residenza	Residenza
3540	0	30.80	0.00	1.0	0	Baracca	Baracca
6106	0	53.96	0.00	2.0	0	Residenza	Residenza
Totale:							

U.V. N°	H (m)	Superficie (m ²)	Volume (m ³)	Piani	Piani interr.	Uso prev.	Uso piano terra
3555	0	63.78	0.00	2.0	0	Destinazione agricola	Industria e artigianato
11601	0	19.15	0.00	1.0	0	Baracca	Baracca
Totale:							

Giudizio di valore

Edificio	Integrità fisica	Valore dell'edificio
7771	mediamente conservato (occorrente di manutenzione ordinaria e straordinaria)	Scarso

Edificio	Integrità fisica	Valore dell'edificio
----------	------------------	----------------------

22577

mediamente conservato (occorrente di manutenzione ordinaria e straordinaria)

Scarso

Comune di Montemurlo

Rilievo degli altri edifici di antico impianto

Scheda n°200

Utoe: 3

Descrizione:

Indirizzo: **VIA PERUGIA 41** Toponimo:

Data del rilievo: **7/4/2008**

Area totale: **338.25 m²**

Volume totale: **n.d.**



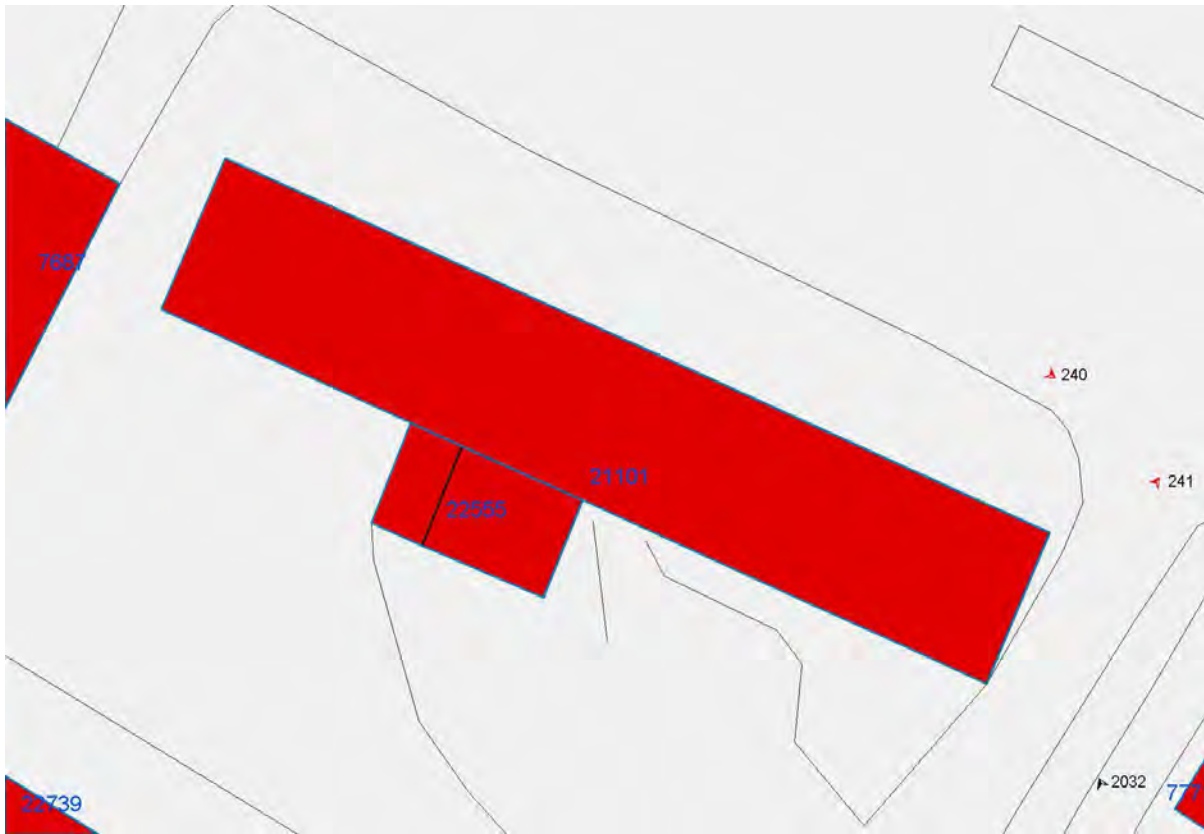
zone residenziali	elementi del suolo	altre indicazioni
edifici complessi ed aggregazioni di edifici mono	parcheggi pubblici	edifici dismessi
schiere singole e aggregate	verde pubblico attrezzato	edifici di interesse storico architettonico
ville e vilini	verde pubblico sportivo	sovrapposizione di funzioni
palazzine	parchi e giardini privati di pregio	percorsi pedonali e sentieri
case in linea	oro	accessi pedonali
case rurali	aree pavimentate	accessi carrabili
	aree semipermeabili e permeabili	numero di piani
	depositi a cielo aperto	cantieri
annessi		degrado ambientale e architettonico
annessi in muratura	elementi vegetazionali	restrizioni leggere
tetti	alberature isolate o raggruppate a filari	restrizioni in muratura
baracche	boschi e/o macchie	muri di pregio
zone non residenziali		tabernacoli o similari
industrie ed artigianato	acque	
attrezzature commerciali	corsi d'acqua e laghi	
servizi	opere idrauliche	
complessi direzionali	culture	
attrezzature ricreative	tipo di coltura	
distributori di carburanti		
edifici per attività agricole		



Rilievo urbano

Informazioni generali

Edifici appartenenti alla scheda: 22555,21101
 Presenza giardino: si
 Pavimentazione pertinenza: terra battuta



Planimetria con numerazione degli edifici e dei punti di vista

FOTO N° 2003 (EDIFICIO 21101)



FOTO N° 2005 (EDIFICIO 21101)



FOTO N° 2007 (EDIFICIO 21101)



FOTO N° 2008 (EDIFICIO 21101)



Descrizione morfologica e tipologica

Edificio n. 22555

Tipologia:

N. alloggi:

edificio precario

Edificio n. 21101

Tipologia: casa rurale

N. alloggi: 2

Caratteristiche architettoniche	Elementi incongrui	Paramento esterno
Presenza sottotetto: no	Infissi inadeguati: assenti	Paramento prevalente: intonaco
Presenza seminterrato: no	Dispositivi di oscuramento inadeguati:	Colore intonaco: grigio
Tipo di copertura: a padiglione	Materiali di gronda inadeguati: assenti	Presenza basamento in pietra: no
Stato della copertura: discreto		

Elementi di pregio: no

Presenza di superfetazioni:

Caratteristiche dimensionali ed usi

U.V. N°	H (m)	Superficie (m ²)	Volume (m ³)	Piani	Piani interr.	Uso prev.	Uso piano terra
716	0	12.02	0.00	1.0	0	Baracca	Baracca
3349	0	28.08	0.00	0.0	0	Tettoia	
Totale:		40.10	0.00				

U.V. N°	H (m)	Superficie (m ²)	Volume (m ³)	Piani	Piani interr.	Uso prev.	Uso piano terra
695	0	298.15	0.00	2.0	0	Residenza	Industria e artigianato,Residenza
Totale:		338.25	0.00				

Giudizio di valore

Edificio	Integrità fisica	Valore dell'edificio
22555		

Edificio	Integrità fisica	Valore dell'edificio
21101	mediamente conservato (occorrente di manutenzione ordinaria e straordinaria)	Medio

Comune di Montemurlo

Rilievo degli altri edifici di antico impianto

Scheda n°201

Utoe: 3

Descrizione:

Indirizzo: **nessun indirizzo associato**

Toponimo:

Data del rilievo: **7/4/2008**

Area totale: **391.81 m²**

Volume totale: **n.d.**



zone residenziali	elementi del suolo	altre indicazioni
edifici complessi ed aggregazioni di edifici mono	parcheggio pubblico	edifici dismessi
schiere singole e aggregate	verde pubblico attrezzato	edifici di interesse storico architettonico
ville e vilini	verde pubblico sportivo	sovrapposizione di funzioni
palazzine	parchi e giardini privati di pregio	percorsi pedonali e sentieri
case in linea	oro	accessi pedonali
case rurali	aree pavimentate	accessi carrabili
	aree semipermeabili e permeabili	numero di piani
	depositi a cielo aperto	cantieri
annessi	elementi vegetazionali	degrado ambientale e architettonico
annessi in muratura	alberature isolate o raggruppate a filari	recinzioni leggere
tetti	boschi e/o macchie	recinzioni in muratura
baracche		muri di pregio
zone non residenziali	acque	tabernacoli o similari
industrie ed artigianati	corsi d'acqua e laghi	
attrezzature commerciali	opere idrauliche	
servizi		
complessi direzionali	colture	
attrezzature ricreative	tipo di coltura	
distributori di carburanti		
edifici per attività agricole		



Rilievo urbano

Informazioni generali

Edifici appartenenti alla scheda:

22566,22565,22564,22561,22558,22556,22562,22559,21132,22563,22567,22557,22560

Presenza giardino: si

Pavimentazione pertinenza: terra battuta



Planimetria con numerazione degli edifici e dei punti di vista

FOTO N° 2011 (EDIFICIO 21132)



FOTO N° 2013 (EDIFICIO 21132)



FOTO N° 2015 (EDIFICIO 21132)



FOTO N° 2017 (EDIFICIO 21132)



Descrizione morfologica e tipologica

Edificio n. 22566

Tipologia:
N. alloggi:
edificio precario

Edificio n. 22565

Tipologia:
N. alloggi:
edificio precario

Edificio n. 22564

Tipologia:
N. alloggi:
edificio precario

Edificio n. 22561

Tipologia:
N. alloggi:
edificio precario

Edificio n. 22558

Tipologia:
N. alloggi:
edificio precario

Edificio n. 22556

Tipologia:
N. alloggi:
edificio precario

Edificio n. 22562

Tipologia:
N. alloggi:
edificio precario

Edificio n. 22559

Tipologia:
N. alloggi:
edificio precario

Edificio n. 21132

Tipologia: casa rurale

N. alloggi: 2

Caratteristiche architettoniche	Elementi incongrui	Paramento esterno
Presenza sottotetto: no	Infissi inadeguati: assenti	Paramento prevalente: intonaco
Presenza seminterrato: no	Dispositivi di oscuramento inadeguati:	Colore intonaco: grigio
Tipo di copertura: a capanna	Materiali di gronda inadeguati: assenti	Presenza basamento in pietra: no
Stato della copertura: discreto		

Elementi di pregio: no

Presenza di superfetazioni:

Edificio n. 22563

Tipologia:

N. alloggi:

edificio precario

Edificio n. 22567

Tipologia:

N. alloggi:

edificio precario

Edificio n. 22557

Tipologia:

N. alloggi:

edificio precario

Edificio n. 22560

Tipologia:

N. alloggi:

edificio precario

Caratteristiche dimensionali ed usi

U.V. N°	H (m)	Superficie (m ²)	Volume (m ³)	Piani	Piani interr.	Uso prev.	Uso piano terra
3131	0	7.51	0.00	0.0	0	Baracca	
Totale:		7.51	0.00				

U.V. N°	H (m)	Superficie (m ²)	Volume (m ³)	Piani	Piani interr.	Uso prev.	Uso piano terra
3122	0	3.68	0.00	0.0	0	Baracca	
3125	0	10.00	0.00	0.0	0	Baracca	
Totale:		21.19	0.00				

U.V. N°	H (m)	Superficie (m ²)	Volume (m ³)	Piani	Piani interr.	Uso prev.	Uso piano terra
3132	0	4.43	0.00	0.0	0	Baracca	
3134	0	5.36	0.00	0.0	0	Baracca	
Totale:		30.97	0.00				

--	--	--	--	--	--	--	--

U.V. N°	H (m)	Superficie (m ²)	Volume (m ³)	Piani	Piani interr.	Uso prev.	Uso piano terra
3119	0	10.56	0.00	0.0	0	Baracca	
Totale:		41.53	0.00				

U.V. N°	H (m)	Superficie (m ²)	Volume (m ³)	Piani	Piani interr.	Uso prev.	Uso piano terra
1006	0	22.93	0.00	0.0	0	Baracca	
1011	0	6.27	0.00	0.0	0	Baracca	
Totale:		70.73	0.00				

U.V. N°	H (m)	Superficie (m ²)	Volume (m ³)	Piani	Piani interr.	Uso prev.	Uso piano terra
3082	0	15.75	0.00	0.0	0	Baracca	
Totale:		86.49	0.00				

U.V. N°	H (m)	Superficie (m ²)	Volume (m ³)	Piani	Piani interr.	Uso prev.	Uso piano terra
3136	0	2.59	0.00	0.0	0	Baracca	
Totale:		89.07	0.00				

U.V. N°	H (m)	Superficie (m ²)	Volume (m ³)	Piani	Piani interr.	Uso prev.	Uso piano terra
1015	0	10.30	0.00	0.0	0	Baracca	
Totale:		99.37	0.00				

U.V. N°	H (m)	Superficie (m ²)	Volume (m ³)	Piani	Piani interr.	Uso prev.	Uso piano terra
1003	0	13.82	0.00	0.0	0	Tettoia	
3109	0	44.24	0.00	1.0	0	Destinazione agricola	Destinazione agricola
3113	0	183.36	0.00	2.0	0	Residenza	Residenza
Totale:		340.79	0.00				

U.V. N°	H (m)	Superficie (m ²)	Volume (m ³)	Piani	Piani interr.	Uso prev.	Uso piano terra
3135	0	2.25	0.00	0.0	0	Baracca	
Totale:		343.03	0.00				

U.V. N°	H (m)	Superficie (m ²)	Volume (m ³)	Piani	Piani interr.	Uso prev.	Uso piano terra
3130	0	26.72	0.00	0.0	0	Baracca	
Totale:		369.75	0.00				

U.V. N°	H (m)	Superficie (m ²)	Volume (m ³)	Piani	Piani interr.	Uso prev.	Uso piano terra
1009	0	4.27	0.00	0.0	0	Baracca	
Totale:		374.02	0.00				

U.V. N°	H (m)	Superficie (m ²)	Volume (m ³)	Piani	Piani interr.	Uso prev.	Uso piano terra
1018	0	17.79	0.00	0.0	0	Baracca	
Totale:		391.81	0.00				

Giudizio di valore

--	--	--	--	--	--	--	--

Edificio	Integrità fisica	Valore dell'edificio
22566		

Edificio	Integrità fisica	Valore dell'edificio
22565		

Edificio	Integrità fisica	Valore dell'edificio
22564		

Edificio	Integrità fisica	Valore dell'edificio
22561		

Edificio	Integrità fisica	Valore dell'edificio
22558		

Edificio	Integrità fisica	Valore dell'edificio
22556		

Edificio	Integrità fisica	Valore dell'edificio
22562		

Edificio	Integrità fisica	Valore dell'edificio
22559		

Edificio	Integrità fisica	Valore dell'edificio
21132	con alcune manomissioni (con modifiche alle finiture e con corpi aggiunti)	Scarso

Edificio	Integrità fisica	Valore dell'edificio
22563		

Edificio	Integrità fisica	Valore dell'edificio
22567		

Edificio	Integrità fisica	Valore dell'edificio
22557		

Edificio	Integrità fisica	Valore dell'edificio
22560		

Comune di Montemurlo

Rilievo degli altri edifici di antico impianto

Scheda n°202

Utoe: 3

Descrizione:

Indirizzo: **VIA POPOLESCO 18,20,22** Toponimo:

Data del rilievo: **7/4/2008**

Area totale: **634.87 m²**

Volume totale: **n.d.**



zone residenziali	elementi del suolo	altre indicazioni
edifici complessi ed aggregazioni di edifici mono	parcheggio pubblico	edifici dismessi
schiere singole e aggregate	verde pubblico attrezzato	edifici di interesse storico architettonico
ville e vilini	verde pubblico sportivo	sovrapposizione di funzioni
palazzine	parchi e giardini privati di pregio	percorsi pedonali e sentieri
case in linea	oro	accessi pedonali
case rurali	aree pavimentate	accessi carrabili
	aree semipermeabili e permeabili	numero di piani
	depositi a cielo aperto	cantieri
annessi		degrado ambientale e architettonico
annessi in muratura	elementi vegetazionali	recinzioni leggere
tetti	alberature isolate o raggruppate a filari	recinzioni in muratura
baracche	boschi e/o macchie	muri di pregio
		tabernacoli o similari
zone non residenziali		
industrie ed artigianati	acque	
attrezzature commerciali	corsi d'acqua e laghi	
servizi	opere idrauliche	
complessi direzionali		
attrezzature ricreative	colture	
distributori di carburanti	tipo di coltura	
edifici per attività agricole		



Rilievo urbano

Informazioni generali

Edifici appartenenti alla scheda: 6490,22575,22576

Presenza giardino: si

Pavimentazione pertinenza: ghiaia



Planimetria con numerazione degli edifici e dei punti di vista

FOTO N° 2026 (EDIFICIO 6490)



FOTO N° 2027 (EDIFICIO 6490)



FOTO N° 2028 (EDIFICIO 22576)



FOTO N° 2029 (EDIFICIO 22576)



FOTO N° 2030 (EDIFICIO 22576)



Descrizione morfologica e tipologica

Edificio n. 6490

Tipologia: casa rurale

N. alloggi: 2

Caratteristiche architettoniche	Elementi incongrui	Paramento esterno
Presenza sottotetto: no	Infissi inadeguati:	Paramento prevalente: intonaco
Presenza seminterrato: no	Dispositivi di oscuramento inadeguati:	Colore intonaco: bianco
Tipo di copertura: a capanna	Materiali di gronda inadeguati: assenti	Presenza basamento in pietra: no
Stato della copertura: discreto		

Elementi di pregio: no

Presenza di superfetazioni: no

Edificio n. 22575

Tipologia:

N. alloggi:

edificio precario

Edificio n. 22576

Tipologia: altro

N. alloggi: 1

Caratteristiche architettoniche	Elementi incongrui	Paramento esterno
Presenza sottotetto: no	Infissi inadeguati: assenti	Paramento prevalente: intonaco
Presenza seminterrato:	Dispositivi di oscuramento inadeguati: assenti	Colore intonaco: giallo
Tipo di copertura: piana	Materiali di gronda inadeguati: travetti di cemento e tavelle	Presenza basamento in pietra: no
Stato della copertura: buono		

Elementi di pregio: no

Presenza di superfetazioni: no

Caratteristiche dimensionali ed usi

U.V. N°	H (m)	Superficie (m ²)	Volume (m ³)	Piani	Piani interr.	Uso prev.	Uso piano terra
2803	0	130.41	0.00	2.0	0	Residenza	Residenza
8065	0	20.24	0.00	1.0	0	Residenza	Destinazione agricola
8066	0	44.26	0.00	1.0	0	Residenza	Destinazione agricola
8067	0	151.25	0.00	2.0	0	Residenza	Residenza
Totale:		346.16	0.00				

U.V. N°	H (m)	Superficie (m ²)	Volume (m ³)	Piani	Piani interr.	Uso prev.	Uso piano terra
2798	0	15.49	0.00	0.0	0	Tettoia	
2806	0	10.86	0.00	0.0	0	Baracca	
Totale:		372.50	0.00				

U.V. N°	H (m)	Superficie (m ²)	Volume (m ³)	Piani	Piani interr.	Uso prev.	Uso piano terra
2799	0	90.38	0.00	0.0	0	Tettoia	
2809	0	103.11	0.00	1.0	0	Industria e artigianato	Industria e artigianato
8068	0	68.88	0.00	2.0	0	Residenza	Industria e artigianato
Totale:							
		634.87	0.00				

Giudizio di valore

Edificio	Integrità fisica	Valore dell'edificio
6490	con rilevanti manomissioni (con modifiche sugli elementi strutturali e all'impianto distributivo)	Scarso

Edificio	Integrità fisica	Valore dell'edificio
22575		

Edificio	Integrità fisica	Valore dell'edificio
22576	con rilevanti manomissioni (con modifiche sugli elementi strutturali e all'impianto distributivo)	Scarso

Comune di Montemurlo

Rilievo degli altri edifici di antico impianto

Scheda n°203

Utoe: 2

Descrizione:

Indirizzo: **VIA RIVA 90,92,94,96** Toponimo:

Data del rilievo: **3/4/2008**

Area totale: **345.76 m²**

Volume totale: **n.d.**



zone residenziali	elementi del suolo	altre indicazioni
edifici complessi ed aggregazioni di edifici mono	parcheggio pubblico	edifici dismessi
schiere singole e aggregate	verde pubblico attrezzato	edificio di interesse storico architettonico
ville e vilini	verde pubblico sportivo	sovrapposizione di funzioni
palazzine	parchi e giardini privati di pregio	percorsi pedonali e sentieri
case in linea	oro	accessi pedonali
case rurali	aree pavimentate	accessi carrabili
case rurali	aree semipermeabili e permeabili	numero di piani
annessi	depositi a cielo aperto	cantieri
annessi in muratura	elementi vegetazionali	degrado ambientale e architettonico
taccuini	alberature isolate o raggruppate a filari	restrizioni leggere
baracche	boschi e/o macchie	restrizioni in muratura
zone non residenziali	acque	muri di pregio
industrie ed artigianati	corsi d'acqua e laghi	tabernacoli o similari
attrezzature commerciali	opere idrauliche	
servizi	colture	
complessi direzionali	tipo di coltura	
attrezzature ricreative		
distributori di carburanti		
edifici per attività agricole		



Rilievo urbano

Informazioni generali

Edifici appartenenti alla scheda: 22571,22574,22578,22570,22572

Presenza giardino: si

Pavimentazione pertinenza: porfido



Planimetria con numerazione degli edifici e dei punti di vista

FOTO N° 2035 (EDIFICIO 22570)



FOTO N° 2037 (EDIFICIO 22570)



FOTO N° 2039 (EDIFICIO 22570)



FOTO N° 2040 (EDIFICIO 22570)



FOTO N° 2041 (EDIFICIO 22571)



FOTO N° 2038 (EDIFICIO 22572)



Descrizione morfologica e tipologica

Edificio n. 22571

Tipologia: schiera rifusa

N. alloggi:

Caratteristiche architettoniche	Elementi incongrui	Paramento esterno
Presenza sottotetto: no	Infissi inadeguati: assenti	Paramento prevalente: intonaco
Presenza seminterrato: no	Dispositivi di oscuramento inadeguati: assenti	Colore intonaco: grigio
Tipo di copertura: a padiglione	Materiali di gronda inadeguati: assenti	Presenza basamento in pietra: no
Stato della copertura: buono		

Elementi di pregio: no

Presenza di superfetazioni: no

Edificio n. 22574

Tipologia: altro

N. alloggi: 0

Caratteristiche architettoniche	Elementi incongrui	Paramento esterno
Presenza sottotetto: no	Infissi inadeguati:	Paramento prevalente: intonaco
Presenza seminterrato: no	Dispositivi di oscuramento inadeguati:	Colore intonaco: giallo
Tipo di copertura: piana	Materiali di gronda inadeguati:	Presenza basamento in pietra: no
Stato della copertura: buono		

Elementi di pregio: no

Presenza di superfetazioni: no

Edificio n. 22578

Tipologia:

N. alloggi:

edificio precario

Edificio n. 22570

Tipologia: villa o villino

N. alloggi: 2

Caratteristiche architettoniche	Elementi incongrui	Paramento esterno
Presenza sottotetto: no	Infissi inadeguati: assenti	Paramento prevalente: rivestimento lapideo
Presenza seminterrato: no	Dispositivi di oscuramento inadeguati: assenti	Colore intonaco:
Tipo di copertura: a padiglione	Materiali di gronda inadeguati: assenti	Presenza basamento in pietra: no
Stato della copertura: buono		

Elementi di pregio: si

Presenza di superfetazioni: no

Edificio n. 22572

Tipologia: schiera rifusa

N. alloggi: 0

Caratteristiche architettoniche	Elementi incongrui	Paramento esterno
Presenza sottotetto: no	Infissi inadeguati: alluminio	Paramento prevalente: intonaco
Presenza seminterrato: no	Dispositivi di oscuramento inadeguati: assenti	Colore intonaco: grigio
Tipo di copertura: a capanna	Materiali di gronda inadeguati: assenti	Presenza basamento in pietra: no
Stato della copertura: buono		

Elementi di pregio: no

Presenza di superfetazioni: no

Caratteristiche dimensionali ed usi

U.V. N°	H (m)	Superficie (m ²)	Volume (m ³)	Piani	Piani interr.	Uso prev.	Uso piano terra
11429	0	39.11	0.00	2.0	0	Residenza	Residenza
Totale:		39.11	0.00				

U.V. N°	H (m)	Superficie (m ²)	Volume (m ³)	Piani	Piani interr.	Uso prev.	Uso piano terra
10474	0	16.10	0.00	1.0	0	Annesso	Annesso
10475	0	8.33	0.00	0.0	0	Tettoia	
Totale:		63.55	0.00				

U.V. N°	H (m)	Superficie (m ²)	Volume (m ³)	Piani	Piani interr.	Uso prev.	Uso piano terra
10476	0	43.19	0.00	0.0	0	Garage	
Totale:		106.74	0.00				

U.V. N°	H (m)	Superficie (m ²)	Volume (m ³)	Piani	Piani interr.	Uso prev.	Uso piano terra
10471	0	25.24	0.00	0.0	0	Tettoia	
10472	0	115.79	0.00	2.0	0	Residenza	Residenza
11596	0	42.87	0.00	2.0	0	Residenza	Residenza
Totale:		290.64	0.00				

U.V. N°	H (m)	Superficie (m ²)	Volume (m ³)	Piani	Piani interr.	Uso prev.	Uso piano terra
11430	0	55.12	0.00	2.0	0	Industria e artigianato,Residenza	Industria e artigianato
Totale:		345.76	0.00				

Giudizio di valore

Edificio	Integrità fisica	Valore dell'edificio
22571	con alcune manomissioni (con modifiche alle finiture e con corpi aggiunti)	Medio

Edificio	Integrità fisica	Valore dell'edificio
----------	------------------	----------------------

22574	con alcune manomissioni (con modifiche alle finiture e con corpi aggiunti)	Scarso
-------	--	--------

Edificio	Integrità fisica	Valore dell'edificio
22578		

Edificio	Integrità fisica	Valore dell'edificio
22570	con alcune manomissioni (con modifiche alle finiture e con corpi aggiunti)	Medio

Edificio	Integrità fisica	Valore dell'edificio
22572	con rilevanti manomissioni (con modifiche sugli elementi strutturali e all'impianto distributivo)	Scarso

Comune di Montemurlo

Rilievo degli altri edifici di antico impianto

Scheda n°204

Utoe: 3

Descrizione:

Indirizzo: **VIA PANTANO**

66,66/1,68,70,72,74,76 Toponimo:

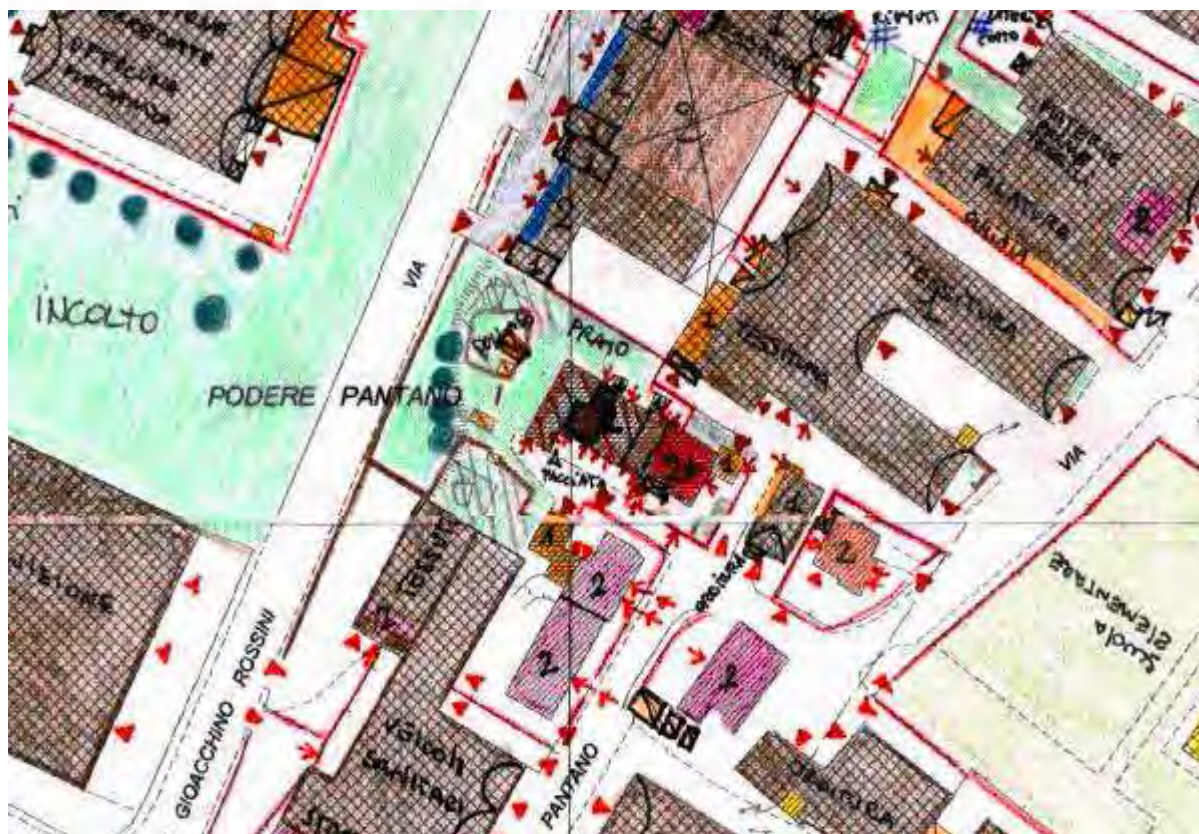
Data del rilievo: **7/4/2008**

Area totale: **652.27 m²**

Volume totale: **3686.97 m³ (stima)**



zone residenziali	elementi del suolo	altre indicazioni
edifici complessi ed aggregazioni di edifici mono	parcheggio pubblico	edifici dismessi
schiere singole e aggregate	verde pubblico attrezzato	edificio di interesse storico architettonico
ville e vilini	verde pubblico sportivo	sovrapposizione di funzioni
palazzine	parchi e giardini privati di pregio	percorsi pedonali e sentieri
case in linea	oro	accessi pedonali
case rurali	aree pavimentate	accessi carrabili
	aree semipermeabili e permeabili	numero di piani
	depositi a cielo aperto	cantieri
annessi		degrado ambientale e architettonico
annessi in muratura	elementi vegetazionali	recinzioni leggere
tettioli	alberature isolate o raggruppate a filari	recinzioni in muratura
baracche	boschi e/o macchie	muri di pregio
		tabernacoli o similari
zone non residenziali	acque	
industrie ed artigianati	corsi d'acqua e laghi	
attrezzature commerciali	opere idrauliche	
servizi		
complessi direzionali	culture	
attrezzature ricreative	tipo di coltura	
distributori di carburanti		
edifici per attività agricole		



Rilievo urbano

Informazioni generali

Edifici appartenenti alla scheda: 22580,22579,22583,22581,22582,22584

Presenza giardino: si

Pavimentazione pertinenza: cemento



Planimetria con numerazione degli edifici e dei punti di vista

FOTO N° 2034 (EDIFICIO 22579)



FOTO N° 2036 (EDIFICIO 22579)



FOTO N° 2042 (EDIFICIO 22580)



FOTO N° 2043 (EDIFICIO 22580)



FOTO N° 2044 (EDIFICIO 22580)



FOTO N° 2045 (EDIFICIO 22580)



FOTO N° 2046 (EDIFICIO 22580)



FOTO N° 2047 (EDIFICIO 22580)



FOTO N° 2048 (EDIFICIO 22580)



FOTO N° 2049 (EDIFICIO 22580)



FOTO N° 2050 (EDIFICIO 22580)



Descrizione morfologica e tipologica

Edificio n. 22580

Tipologia: casa rurale

N. alloggi: 6

Caratteristiche architettoniche	Elementi incongrui	Paramento esterno
Presenza sottotetto: si	Infissi inadeguati: assenti	Paramento prevalente: intonaco
Presenza seminterrato: no	Dispositivi di oscuramento inadeguati: assenti	Colore intonaco: giallo
Tipo di copertura: a capanna	Materiali di gronda inadeguati: cemento	Presenza basamento in pietra: no
Stato della copertura: buono		

Elementi di pregio: no

Presenza di superfetazioni: si

Terrazze a sbalzo realizzati in cemento armato; tetti con travi e travetti in legno, cemento e copertura in coppi posti sopra le porte d'ingresso degli alloggi situati ai numeri civici 66/1 e 70.

Edificio n. 22579

Tipologia:

N. alloggi:

edificio precario

Edificio n. 22583

Tipologia:

N. alloggi:

edificio precario

Edificio n. 22581

Tipologia:

N. alloggi:

edificio precario

Edificio n. 22582

Tipologia:

N. alloggi:

edificio precario

Edificio n. 22584

Tipologia:

N. alloggi:

edificio precario

Caratteristiche dimensionali ed usi

U.V. N°	H (m)	Superficie (m ²)	Volume (m ³)	Piani	Piani interr.	Usi prev.	Usi piano terra
---------	-------	------------------------------	--------------------------	-------	---------------	-----------	-----------------

2418	0	9.21	0.00	1.0	0	Residenza	Residenza
3874	0	143.74	0.00	2.5	0	Residenza	Residenza
4339	0	6.07	0.00	1.0	0	Residenza	Residenza
4349	0	33.03	0.00	1.0	0	Garage	Garage
11602	0	75.93	0.00	2.0	0	Residenza	Residenza
11604	0	166.35	0.00	2.0	0	Residenza	Residenza
11605	0	103.07	0.00	2.0	0	Residenza	Residenza, Destinazione agricola
11607	0	15.75	0.00	2.0	0	Residenza	Residenza
Totale:		553.16	0.00				

U.V. N°	H (m)	Superficie (m ²)	Volume (m ³)	Piani	Piani interr.	Uso prev.	Uso piano terra
11603	0	54.26	0.00	1.0	0	Garage	Garage
Totale:		607.42	0.00				

U.V. N°	H (m)	Superficie (m ²)	Volume (m ³)	Piani	Piani interr.	Uso prev.	Uso piano terra
2427	0	12.77	0.00	1.0	0	Baracca	Baracca
Totale:		620.19	0.00				

U.V. N°	H (m)	Superficie (m ²)	Volume (m ³)	Piani	Piani interr.	Uso prev.	Uso piano terra
4300	0	19.61	0.00	1.0	0	Baracca	Baracca
Totale:		639.80	0.00				

U.V. N°	H (m)	Superficie (m ²)	Volume (m ³)	Piani	Piani interr.	Uso prev.	Uso piano terra
3872	0	7.22	0.00	1.0	0	Baracca	Baracca
Totale:		647.02	0.00				

U.V. N°	H (m)	Superficie (m ²)	Volume (m ³)	Piani	Piani interr.	Uso prev.	Uso piano terra
4351	0	5.25	0.00	1.0	0	Baracca	Baracca
Totale:		652.27	0.00				

Giudizio di valore

Edificio	Integrità fisica	Valore dell'edificio
22580	con rilevanti manomissioni (con modifiche sugli elementi strutturali e all'impianto distributivo)	Medio

Edificio	Integrità fisica	Valore dell'edificio
22579		

Edificio	Integrità fisica	Valore dell'edificio
22583		

Edificio	Integrità fisica	Valore dell'edificio
22581		

Edificio	Integrità fisica	Valore dell'edificio
22582		

Edificio	Integrità fisica	Valore dell'edificio
22584		

Comune di Montemurlo

Rilievo degli altri edifici di antico impianto

Scheda n°205

Utoe: 2

Descrizione:

Indirizzo: **VIA IMPERIA 6,8,10**

VIA RIVA 63 Toponimo:

Data del rilievo: **3/4/2008**

Area totale: **518.82 m²**

Volume totale: **n.d.**



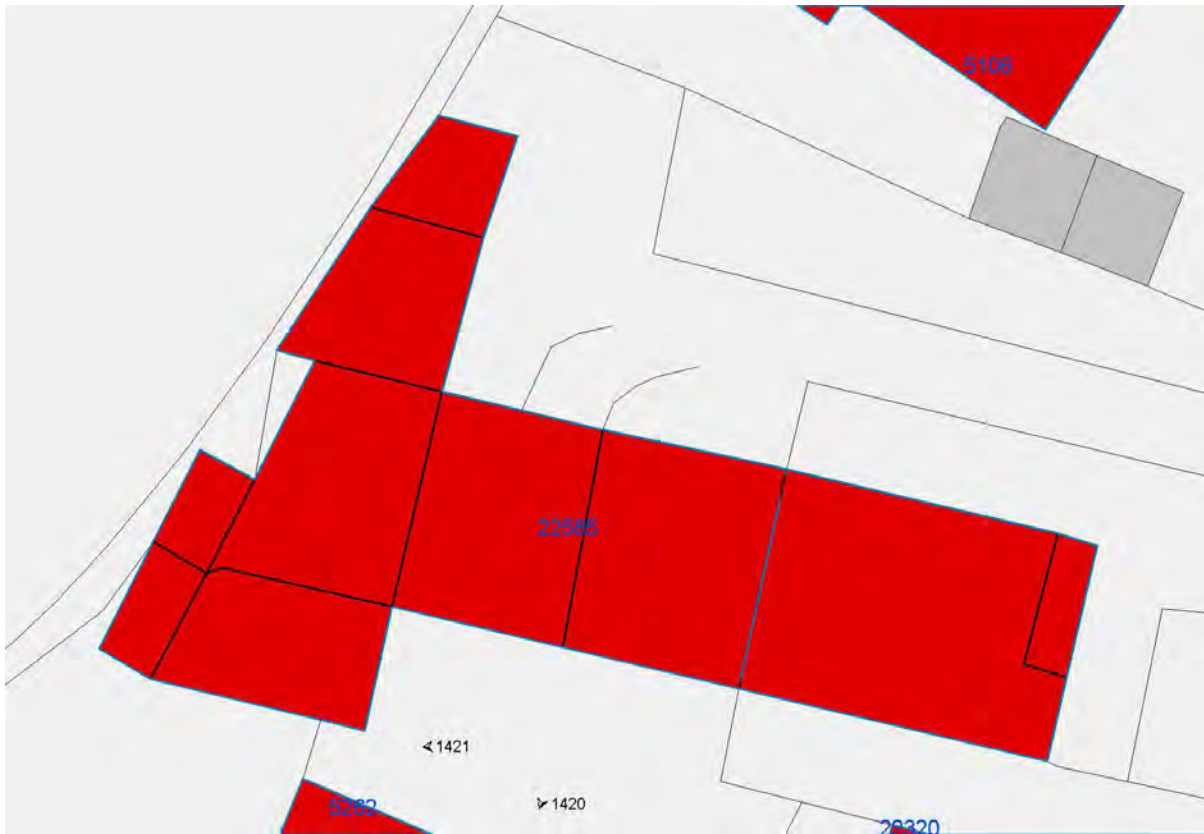
zone residenziali	elementi del suolo	altre indicazioni
edifici complessi ed aggregazioni di edifici mono	parcheggi pubblici	edifici dismessi
schiere singole e aggregate	verde pubblico attrezzato	edifici di interesse storico architettonico
ville e vilini	verde pubblico sportivo	sovrapposizione di funzioni
palazzine	parchi e giardini privati di pregio	percorsi pedonali e sentieri
case in linea	oro	accessi pedonali
case rurali	aree pavimentate	accessi carrabili
	aree semipermeabili e permeabili	numero di piani
annessi	depositi a cielo aperto	cantieri
annessi in muratura		degrado ambientale e architettonico
tetti	elementi vegetazionali	restrizioni leggere
baracche	alberature isolate o raggruppate a filari	restrizioni in muratura
	boschi e/o macchie	muri di pregio
zone non residenziali		tabernacoli o similari
industrie ed artigianato	acque	
attrezzature commerciali	corsi d'acqua e laghi	
servizi	opere idrauliche	
complessi direzionali	colture	
attrezzature ricreative	tipo di coltura	
distributori di carburanti		
edifici per attività agricole		



Rilievo urbano

Informazioni generali

Edifici appartenenti alla scheda: 22585
 Presenza giardino: si
 Pavimentazione pertinenza: in cotto



Planimetria con numerazione degli edifici e dei punti di vista

FOTO N° 1421 (EDIFICIO 22585)



FOTO N° 1420 (EDIFICIO 22585)



FOTO N° 1419 (EDIFICIO 22585)



FOTO N° 2053 (EDIFICIO 22585)



FOTO N° 2054 (EDIFICIO 22585)



FOTO N° 2055 (EDIFICIO 22585)



FOTO N° 2056 (EDIFICIO 22585)



Descrizione morfologica e tipologica

Edificio n. 22585

Tipologia: casa rurale

N. alloggi: 5

Caratteristiche architettoniche	Elementi incongrui	Paramento esterno
Presenza sottotetto: no	Infissi inadeguati: assenti	Paramento prevalente: intonaco
Presenza seminterrato: si	Dispositivi di oscuramento inadeguati: assenti	Colore intonaco: rosa
Tipo di copertura: a capanna	Materiali di gronda inadeguati: travetti di cemento e tavelle	Presenza basamento in pietra: no
Stato della copertura: buono		

Elementi di pregio: no

Presenza di superfetazioni: si

Sul terrazzo dell'alloggio posto al numero civico 63 di via Riva è presente una veranda realizzata con struttura in PVC, vetri e coperta con un pannello in PVC.

Caratteristiche dimensionali ed usi

U.V. N°	H (m)	Superficie (m ²)	Volume (m ³)	Piani	Piani interr.	Uso prev.	Uso piano terra
10478	0	21.25	0.00	0.0	0	Baracca	
10483	0	46.57	0.00	0.0	0	Baracca	
10489	0	12.95	0.00	1.0	0	Annesso	Annesso
11446	0	82.50	0.00	2.0	1	Residenza	Residenza
11447	0	75.54	0.00	2.0	1	Residenza	Residenza
11448	0	70.71	0.00	2.0	0	Annesso	Annesso
11449	0	51.09	0.00	2.0	0	Annesso	Annesso
11597	0	11.73	0.00	2.0	0	Residenza	Residenza
11598	0	14.68	0.00	0.0	0	Tettoia	
11599	0	131.78	0.00	2.0	0	Residenza	Residenza
Totale:		518.82	0.00				

Giudizio di valore

Edificio	Integrità fisica	Valore dell'edificio
22585	con rilevanti manomissioni (con modifiche sugli elementi strutturali e all'impianto distributivo)	Scarso

Comune di Montemurlo

Rilievo degli altri edifici di antico impianto

Scheda n°206

Utoe: 3

Descrizione:

Indirizzo: **VIA PISA 5,7,9,11,13,15,17** Toponimo:

Data del rilievo: **7/4/2008**

Area totale: **693.08 m²**

Volume totale: **n.d.**





Planimetria con numerazione degli edifici e dei punti di vista

FOTO N° 2057 (EDIFICIO 6649)



FOTO N° 2058 (EDIFICIO 6649)



FOTO N° 2059 (EDIFICIO 6649)



FOTO N° 2060 (EDIFICIO 6649)



FOTO N° 2061 (EDIFICIO 6649)



FOTO N° 2062 (EDIFICIO 22590)



Descrizione morfologica e tipologica

Edificio n. 22590

Tipologia: altro

N. alloggi: 0

Caratteristiche architettoniche	Elementi incongrui	Paramento esterno
Presenza sottotetto: no	Infissi inadeguati: ferro	Paramento prevalente: intonaco
Presenza seminterrato: no	Dispositivi di oscuramento inadeguati:	Colore intonaco: bianco
Tipo di copertura: a capanna	Materiali di gronda inadeguati: assenti	Presenza basamento in pietra: no
Stato della copertura: buono		

Elementi di pregio: no

Presenza di superfetazioni: no

Edificio n. 6649

Tipologia: casa rurale

N. alloggi: 4

Caratteristiche architettoniche	Elementi incongrui	Paramento esterno
Presenza sottotetto: si	Infissi inadeguati: assenti	Paramento prevalente: intonaco
Presenza seminterrato: no	Dispositivi di oscuramento inadeguati: avvolgibili	Colore intonaco: giallo
Tipo di copertura: a capanna	Materiali di gronda inadeguati: travetti di cemento e tavelle	Presenza basamento in pietra: no
Stato della copertura: buono		

Elementi di pregio: no

Presenza di superfetazioni: no

Edificio n. 22591

Tipologia:

N. alloggi:

edificio precario

Caratteristiche dimensionali ed usi

U.V. N°	H (m)	Superficie (m ²)	Volume (m ³)	Piani	Piani interr.	Uso prev.	Uso piano terra
972	0	38.55	0.00	1.0	0	Annesso	Annesso
979	0	43.33	0.00	1.0	0	Baracca	Baracca
995	0	21.67	0.00	0.0	0	Tettoia	
2930	0	9.84	0.00	1.0	0	Annesso	Annesso
2932	0	14.46	0.00	0.0	0	Tettoia	
2934	0	1.47	0.00	0.0	0	Tettoia	
7721	0	35.14	0.00	1.0	0	Baracca	Baracca
Totale:		164.46	0.00				

U.V. N°	H (m)	Superficie (m ²)	Volume (m ³)	Piani	Piani interr.	Uso prev.	Uso piano terra
2905	0	16.51	0.00	0.0	0	Tettoia	
2908	0	117.68	0.00	2.5	0	Destinazione agricola	Destinazione agricola

7718	0	116.62	0.00	2.0	0	Residenza	Residenza
7719	0	120.42	0.00	2.0	0	Residenza	Garage
7720	0	136.33	0.00	2.5	0	Residenza	Residenza
Totale:		672.02	0.00				

U.V. N°	H (m)	Superficie (m ²)	Volume (m ³)	Piani	Piani interr.	Uso prev.	Uso piano terra
992	0	21.06	0.00	1.0	0	Baracca	Baracca
Totale:		693.08	0.00				

Giudizio di valore

Edificio	Integrità fisica	Valore dell'edificio
22590	con alcune manomissioni (con modifiche alle finiture e con corpi aggiunti)	Scarso

Edificio	Integrità fisica	Valore dell'edificio
6649	con rilevanti manomissioni (con modifiche sugli elementi strutturali e all'impianto distributivo)	Scarso

Edificio	Integrità fisica	Valore dell'edificio
22591		

Comune di Montemurlo

Rilievo degli altri edifici di antico impianto

Scheda n°207

Utoe: 3

Descrizione:

Indirizzo: **nessun indirizzo associato**

Toponimo:

Data del rilievo: **9/4/2008**

Area totale: **333.91 m²**

Volume totale: **n.d.**



zone residenziali	elementi del suolo	altre indicazioni
edifici complessi ed aggregazioni di edifici mono	parcheggio pubblico	edifici dismessi
schiere singole e aggregate	verde pubblico attrezzato	edificio di interesse storico architettonico
ville e vilini	verde pubblico sportivo	sovrapposizione di funzioni
palazzine	parchi e giardini privati di pregio	percorsi pedonali e sentieri
case in linea	oro	accessi pedonali
case rurali	aree pavimentate	accessi carrabili
	aree semipermeabili e permeabili	numero di piani
	depositi a cielo aperto	cantieri
annessi		degrado ambientale e architettonico
annessi in muratura	elementi vegetazionali	recinzioni leggere
tetti	alberature isolate o raggruppate a filari	recinzioni in muratura
baracche	boschi e/o macchie	muri di pregio
		tabernacoli o similari
zone non residenziali		
industrie ed artigianato	acque	
attrezzature commerciali	corsi d'acqua e laghi	
servizi	opere idrauliche	
complessi direzionali		
attrezzature ricreative	colture	
distributori di carburanti	tipo di coltura	
edifici per attività agricole		



Rilievo urbano

Informazioni generali

Edifici appartenenti alla scheda: 21121,22593,22594

Presenza giardino: si

Pavimentazione pertinenza: terra battuta



Planimetria con numerazione degli edifici e dei punti di vista

FOTO N° 2067 (EDIFICIO 21121)



FOTO N° 2068 (EDIFICIO 21121)



FOTO N° 2069 (EDIFICIO 21121)



FOTO N° 2071 (EDIFICIO 21121)



FOTO N° 2070 (EDIFICIO 22593)



Descrizione morfologica e tipologica

Edificio n. 21121

Tipologia: casa rurale

N. alloggi: 1

Caratteristiche architettoniche	Elementi incongrui	Paramento esterno
Presenza sottotetto: no	Infissi inadeguati: assenti	Paramento prevalente: intonaco
Presenza seminterrato: no	Dispositivi di oscuramento inadeguati:	Colore intonaco: grigio
Tipo di copertura: a capanna	Materiali di gronda inadeguati: assenti	Presenza basamento in pietra: no
Stato della copertura: pessimo		

Elementi di pregio: no

Presenza di superfetazioni: si

Nella corte dell'edificio sono presenti annessi precari, come baracche in lamiera e tettoie con struttura in ferro e pvc.

Edificio n. 22593

Tipologia:

N. alloggi:
edificio precario

Edificio n. 22594

Tipologia:

N. alloggi:
edificio precario

Caratteristiche dimensionali ed usi

U.V. N°	H (m)	Superficie (m ²)	Volume (m ³)	Piani	Piani interr.	Uso prev.	Uso piano terra
2812	0	174.69	0.00	2.0	0	Residenza	
5664	0	1.61	0.00	0.0	0	Tettoia	
Totale:		176.30	0.00				

U.V. N°	H (m)	Superficie (m ²)	Volume (m ³)	Piani	Piani interr.	Uso prev.	Uso piano terra
2819	0	104.06	0.00	0.0	0	Baracca	
2830	0	4.83	0.00	0.0	0	Baracca	
5663	0	32.78	0.00	0.0	0	Baracca	
Totale:		317.96	0.00				

U.V. N°	H (m)	Superficie (m ²)	Volume (m ³)	Piani	Piani interr.	Uso prev.	Uso piano terra
2874	0	15.95	0.00	0.0	0	Baracca	
Totale:		333.91	0.00				

Giudizio di valore

Edificio	Integrità fisica	Valore dell'edificio

21121	mediamente conservato (occorrente di manutenzione ordinaria e straordinaria)	Discreto
-------	--	----------

Edificio	Integrità fisica	Valore dell'edificio
22593		

Edificio	Integrità fisica	Valore dell'edificio
22594		

Comune di Montemurlo

Rilievo degli altri edifici di antico impianto

Scheda n°208

Utoe: 3

Descrizione:

Indirizzo: **nessun indirizzo associato**

Toponimo:

Data del rilievo: **9/4/2008**

Area totale: **263.92 m²**

Volume totale: **n.d.**



zone residenziali	elementi del suolo	altre indicazioni
edifici complessi ed aggregazioni di edifici mono	parcheggio pubblico	edifici dismessi
schiere singole e aggregate	verde pubblico attrezzato	edificio di interesse storico-architettonico
ville e vilini	verde pubblico sportivo	sovrapposizione di funzioni
palazzine	parchi e giardini privati di pregio	percorsi pedonali e sentieri
case in linea	oro	accessi pedonali
case rurali	aree pavimentate	accessi carrabili
	aree semipermeabili e permeabili	numero di piani
	depositi a cielo aperto	cantieri
annessi		degrado ambientale e architettonico
annessi in muratura	elementi vegetazionali	recinzioni leggere
tetti	alberature isolate o raggruppate a filari	recinzioni in muratura
baracche	boschi e/o macchie	muri di pregio
		tabernacoli o similari
zone non residenziali		
industrie ed artigianati	acque	
attrezzature commerciali	corsi d'acqua e laghi	
servizi	opere idrauliche	
complessi direzionali		
attrezzature ricreative	colture	
distributori di carburanti	tipo di coltura	
edifici per attività agricole		



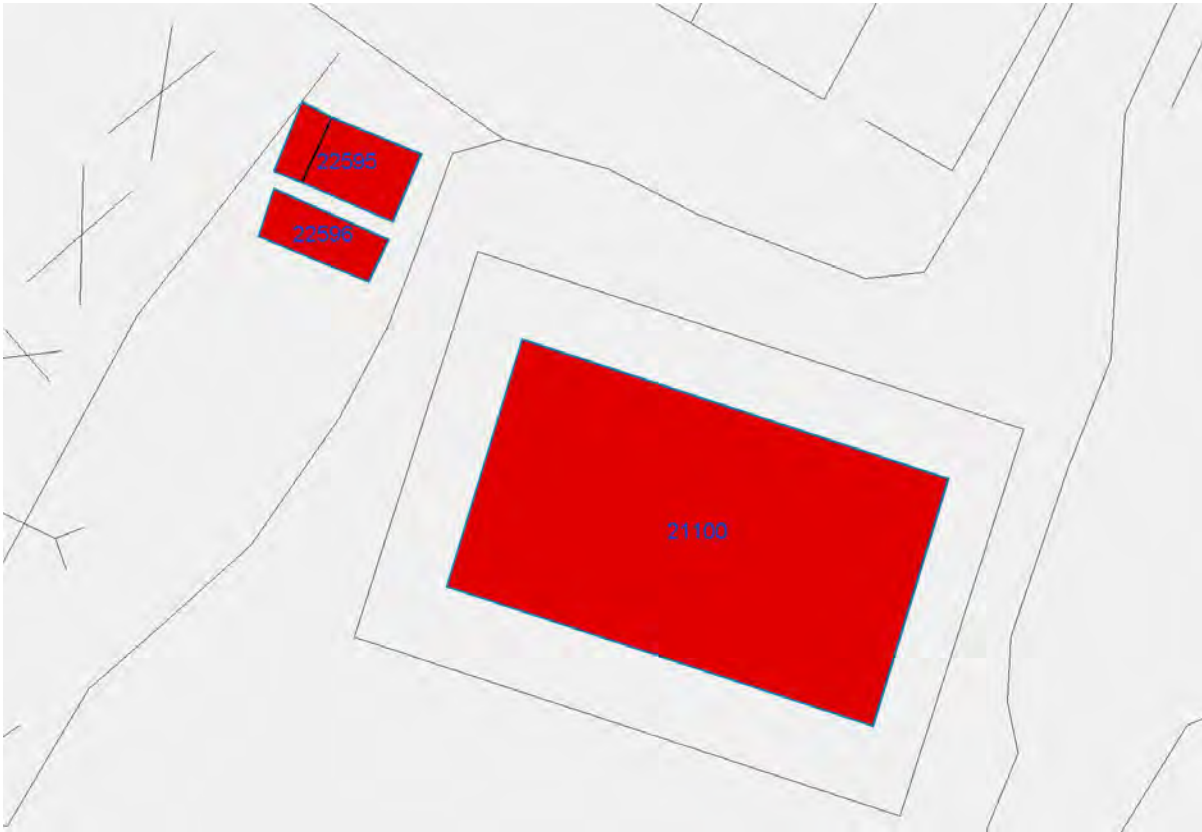
Rilievo urbano

Informazioni generali

Edifici appartenenti alla scheda: 22595,22596,21100

Presenza giardino: si

Pavimentazione pertinenza: terra battuta



Planimetria con numerazione degli edifici e dei punti di vista

FOTO N° 2072 (EDIFICIO 21100)



FOTO N° 2073 (EDIFICIO 21100)



FOTO N° 2074 (EDIFICIO 21100)



Descrizione morfologica e tipologica

Edificio n. 22595

Tipologia:

N. alloggi:

edificio precario

Edificio n. 22596

Tipologia:

N. alloggi:

edificio precario

Edificio n. 21100

Tipologia: casa rurale

N. alloggi: 1

Caratteristiche architettoniche	Elementi incongrui	Paramento esterno
Presenza sottotetto: no	Infissi inadeguati: ferro	Paramento prevalente: intonaco
Presenza seminterrato: no	Dispositivi di oscuramento inadeguati:	Colore intonaco: grigio
Tipo di copertura: a padiglione	Materiali di gronda inadeguati: assenti	Presenza basamento in pietra: no
Stato della copertura: discreto		

Elementi di pregio: no

Presenza di superfetazioni:

Caratteristiche dimensionali ed usi

U.V. N°	H (m)	Superficie (m ²)	Volume (m ³)	Piani	Piani interr.	Uso prev.	Uso piano terra
671	0	14.23	0.00	0.0	0	Tettoia	
5667	0	4.69	0.00	1.0	0	Baracca	Baracca
Totale:							
		18.92	0.00				

U.V. N°	H (m)	Superficie (m ²)	Volume (m ³)	Piani	Piani interr.	Uso prev.	Uso piano terra
5668	0	11.88	0.00	1.0	0	Baracca	Baracca
Totale:							
		30.79	0.00				

U.V. N°	H (m)	Superficie (m ²)	Volume (m ³)	Piani	Piani interr.	Uso prev.	Uso piano terra
680	0	233.13	0.00	2.0	0	Residenza	Destinazione agricola
Totale:							
		263.92	0.00				

Giudizio di valore

Edificio	Integrità fisica	Valore dell'edificio
22595		

Edificio	Integrità fisica	Valore dell'edificio
22596		

Edificio	Integrità fisica	Valore dell'edificio
21100	con alcune manomissioni (con modifiche alle finiture e con corpi aggiunti)	Medio

Comune di Montemurlo

Rilievo degli altri edifici di antico impianto

Scheda n°209

Utoe: 3

Descrizione:

Indirizzo: **nessun indirizzo associato**

Toponimo:

Data del rilievo: **9/4/2008**

Area totale: **453.76 m²**

Volume totale: **n.d.**



zone residenziali	elementi del suolo	altre indicazioni
edifici complessi ed aggregazioni di edifici mono	parcheggio pubblico	edifici dismessi
schiere singole e aggregate	verde pubblico attrezzato	edificio di interesse storico architettonico
ville e vilini	verde pubblico sportivo	sovrapposizione di funzioni
palazzine	parchi e giardini privati di pregio	percorsi pedonali e sentieri
case in linea	oro	accessi pedonali
case rurali	aree pavimentate	accessi carrabili
	aree semipermeabili e permeabili	numero di piani
	depositi a cielo aperto	cantieri
annessi	elementi vegetazionali	degrado ambientale e architettonico
annessi in muratura	alberature isolate o raggruppate a filari	restrizioni leggere
tetti	boschi e/o macchie	restrizioni in muratura
baracche		muri di pregio
zone non residenziali	acque	tabernacoli o similari
industrie ed artigianato	corsi d'acqua e laghi	
attrezzature commerciali	opere idrauliche	
servizi		
complessi direzionali	culture	
attrezzature ricreative	tipo di coltura	
distributori di carburanti		
edifici per attività agricole		



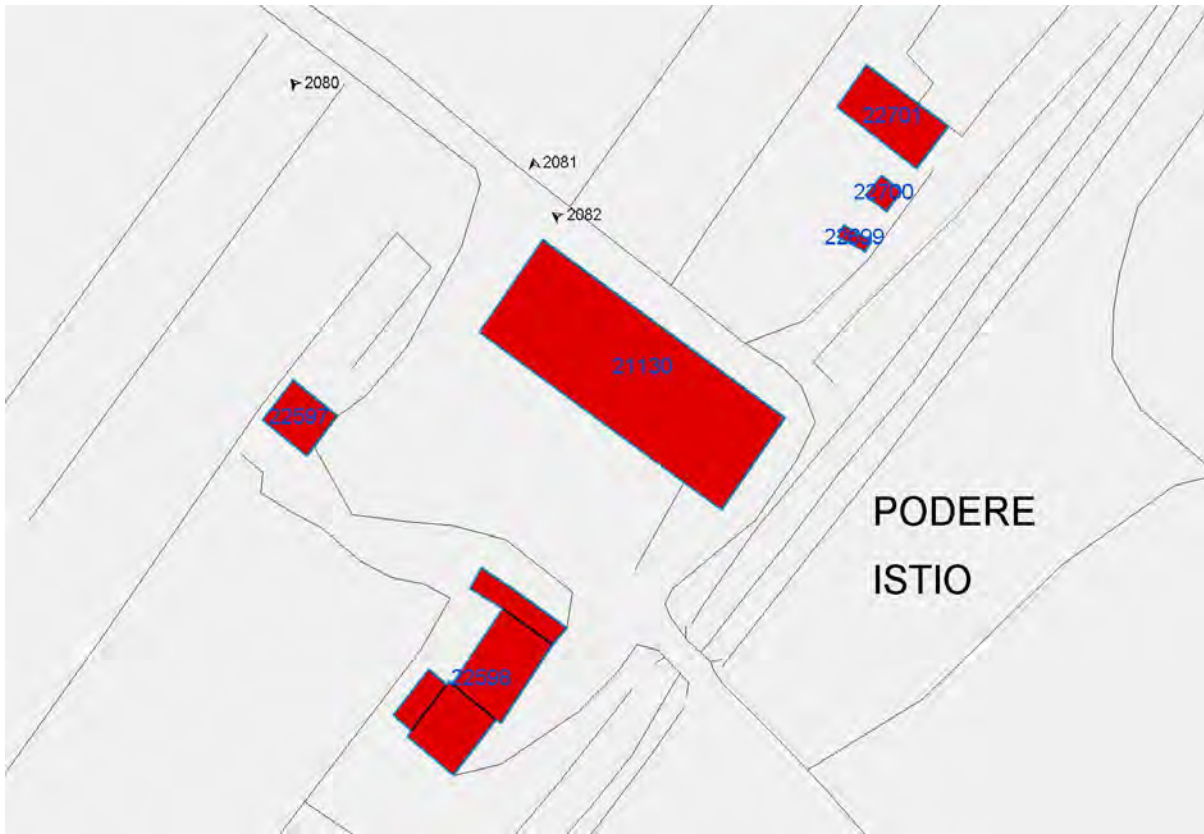
Rilievo urbano

Informazioni generali

Edifici appartenenti alla scheda: 22598,22597,21130,22700,22701,22699

Presenza giardino: si

Pavimentazione pertinenza: terra battuta



Planimetria con numerazione degli edifici e dei punti di vista

FOTO N° 2080 (EDIFICIO 21130)



FOTO N° 2081 (EDIFICIO 21130)



FOTO N° 2082 (EDIFICIO 21130)



Descrizione morfologica e tipologica

Edificio n. 22598

Tipologia:
N. alloggi:
edificio precario

Edificio n. 22597

Tipologia: altro
N. alloggi: 0

Caratteristiche architettoniche	Elementi incongrui	Paramento esterno
Presenza sottotetto: no	Infissi inadeguati: assenti	Paramento prevalente: intonaco
Presenza seminterrato: no	Dispositivi di oscuramento inadeguati:	Colore intonaco: giallo
Tipo di copertura: a capanna	Materiali di gronda inadeguati: assenti	Presenza basamento in pietra: no
Stato della copertura: buono		

Elementi di pregio: no

Presenza di superfetazioni:

Edificio n. 21130

Tipologia: casa rurale
N. alloggi: 1

Caratteristiche architettoniche	Elementi incongrui	Paramento esterno
Presenza sottotetto: no	Infissi inadeguati: assenti	Paramento prevalente: intonaco
Presenza seminterrato: no	Dispositivi di oscuramento inadeguati:	Colore intonaco: giallo
Tipo di copertura: a padiglione	Materiali di gronda inadeguati: travetti di cemento e tavelle	Presenza basamento in pietra: si
Stato della copertura: buono		

Elementi di pregio: no

Presenza di superfetazioni:

Edificio n. 22700

Tipologia:
N. alloggi:
edificio precario

Edificio n. 22701

Tipologia:
N. alloggi:
edificio precario

Edificio n. 22699

Tipologia:

N. alloggi:
edificio precario

Caratteristiche dimensionali ed usi

U.V. N°	H (m)	Superficie (m ²)	Volume (m ³)	Piani	Piani interr.	Uso prev.	Uso piano terra
1004	0	11.14	0.00	0.0	0	Baracca	
1005	0	33.74	0.00	0.0	0	Baracca	
3111	0	18.33	0.00	0.0	0	Baracca	
3117	0	46.26	0.00	0.0	0	Baracca	
Totale:							
		109.46	0.00				

U.V. N°	H (m)	Superficie (m ²)	Volume (m ³)	Piani	Piani interr.	Uso prev.	Uso piano terra
3085	0	22.94	0.00	1.0	0	Annesso	Annesso
Totale:							
		132.40	0.00				

U.V. N°	H (m)	Superficie (m ²)	Volume (m ³)	Piani	Piani interr.	Uso prev.	Uso piano terra
3072	0	270.20	0.00	2.0	0	Residenza	Residenza
Totale:							
		402.60	0.00				

U.V. N°	H (m)	Superficie (m ²)	Volume (m ³)	Piani	Piani interr.	Uso prev.	Uso piano terra
3064	0	5.43	0.00	0.0	0	Baracca	
Totale:							
		408.03	0.00				

U.V. N°	H (m)	Superficie (m ²)	Volume (m ³)	Piani	Piani interr.	Uso prev.	Uso piano terra
3055	0	42.56	0.00	0.0	0	Baracca	
Totale:							
		450.60	0.00				

U.V. N°	H (m)	Superficie (m ²)	Volume (m ³)	Piani	Piani interr.	Uso prev.	Uso piano terra
3069	0	3.17	0.00	0.0	0	Baracca	
Totale:							
		453.76	0.00				

Giudizio di valore

Edificio	Integrità fisica	Valore dell'edificio
22598		

Edificio	Integrità fisica	Valore dell'edificio
22597	perfettamente conservato	Scarso

Edificio	Integrità fisica	Valore dell'edificio
21130	con alcune manomissioni (con modifiche alle finiture e con corpi aggiunti)	Medio

Edificio	Integrità fisica	Valore dell'edificio
22700		

Edificio	Integrità fisica	Valore dell'edificio
22701		

Edificio	Integrità fisica	Valore dell'edificio
22699		

Comune di Montemurlo

Rilievo degli altri edifici di antico impianto

Scheda n°210

Utoe: 3

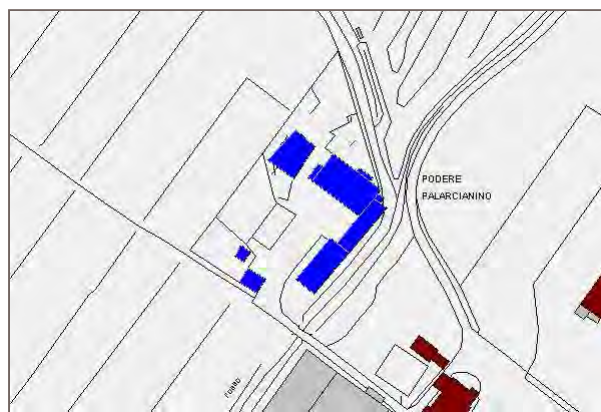
Descrizione:

Indirizzo: **VIA VENEZIA 113,115,117** Toponimo:

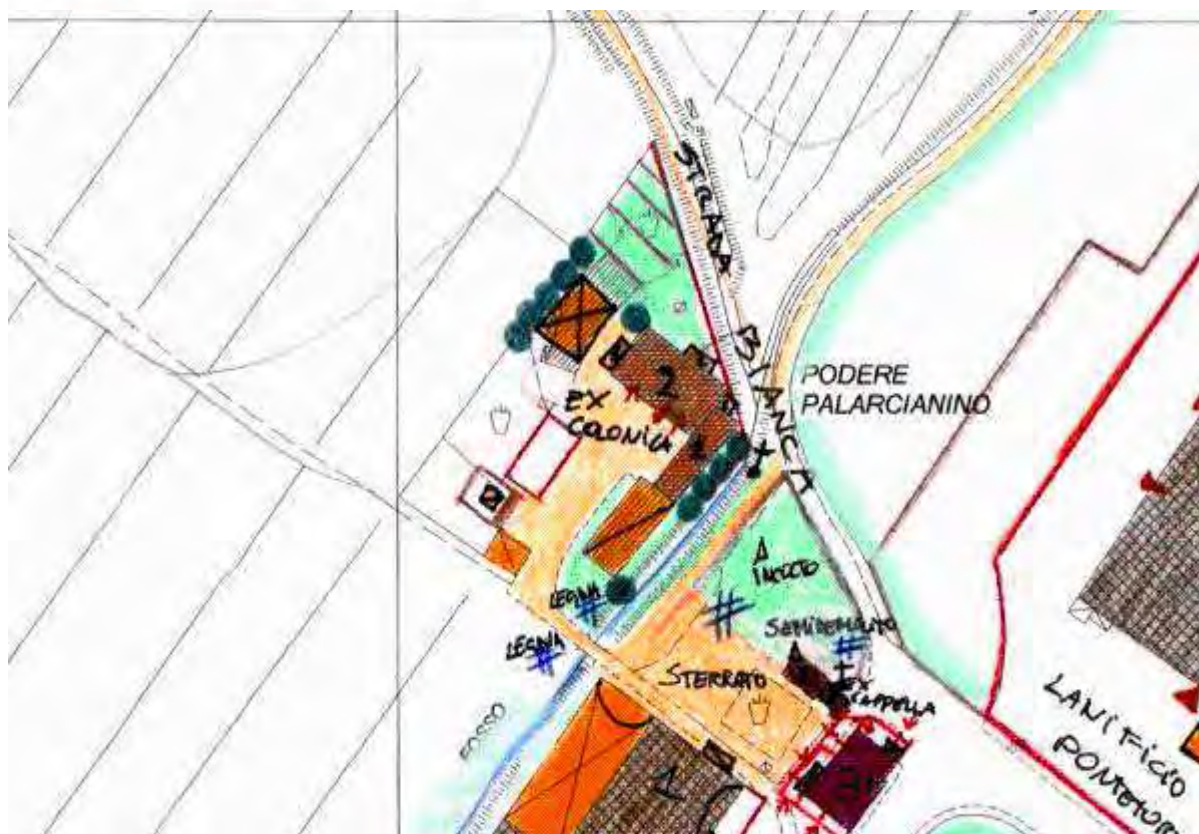
Data del rilievo: **9/4/2008**

Area totale: **820.13 m²**

Volume totale: **n.d.**



zone residenziali	elementi del suolo	altre indicazioni
edifici complessi ed aggregazioni di edifici mono	parcheggio pubblico	edifici dismessi
schiere singole e aggregate	verde pubblico attrezzato	edifici di interesse storico architettonico
ville e vilini	verde pubblico sportivo	sovrapposizione di funzioni
palazzine	parchi e giardini privati di pregio	percorsi pedonali e sentieri
case in linea	oro	accessi pedonali
case rurali	aree pavimentate	accessi carrabili
case rurali	aree semipermeabili e permeabili	numero di piani
annessi	depositi a cielo aperto	cantieri
annessi in muratura	elementi vegetazionali	degrado ambientale e architettonico
tetti	alberature isolate o raggruppate a filari	restrizioni leggere
baracche	boschi e/o macchie	restrizioni in muratura
zone non residenziali	acque	muri di pregio
industrie ed artigianato	corsi d'acqua e laghi	tabernacoli o similari
attrezzature commerciali	opere idrauliche	
servizi	colture	
complessi direzionali	tipo di coltura	
attrezzature ricreative		
distributori di carburanti		
edifici per attività agricole		



Rilievo urbano

Informazioni generali

Edifici appartenenti alla scheda: 7211,22601,22602,22600,22599

Presenza giardino: si

Pavimentazione pertinenza: cemento



Planimetria con numerazione degli edifici e dei punti di vista

FOTO N° 2075 (EDIFICIO 7211)



FOTO N° 2076 (EDIFICIO 7211)



FOTO N° 2077 (EDIFICIO 7211)



FOTO N° 2078 (EDIFICIO 7211)



FOTO N° 2079 (EDIFICIO 7211)



FOTO N° 2084 (EDIFICIO 22600)



FOTO N° 2085 (EDIFICIO 22600)



FOTO N° 2083 (EDIFICIO 22601)



Descrizione morfologica e tipologica

Edificio n. 7211

Tipologia: casa rurale

N. alloggi: 4

Caratteristiche architettoniche	Elementi incongrui	Paramento esterno
Presenza sottotetto: si	Infissi inadeguati: alluminio	Paramento prevalente: intonaco
Presenza seminterrato: no	Dispositivi di oscuramento inadeguati: persiane in alluminio	Colore intonaco: giallo
Tipo di copertura: a capanna	Materiali di gronda inadeguati: travetti di cemento e tavelle	Presenza basamento in pietra: no
Stato della copertura: buono		

Elementi di pregio: no

Presenza di superfetazioni: si

Terrazzo realizzato in cemento armato poggiato su pilastri circolari e situato sul prospetto frontale dell'edificio.

Edificio n. 22601

Tipologia: altro

N. alloggi: 0

Caratteristiche architettoniche	Elementi incongrui	Paramento esterno
Presenza sottotetto: no	Infissi inadeguati: ferro	Paramento prevalente:
Presenza seminterrato: no	Dispositivi di oscuramento inadeguati:	Colore intonaco:
Tipo di copertura: a capanna	Materiali di gronda inadeguati:	Presenza basamento in pietra: no
Stato della copertura: discreto		

Elementi di pregio: no

Presenza di superfetazioni: si

Edificio n. 22602

Tipologia:

N. alloggi:

edificio precario

Edificio n. 22600

Tipologia:

N. alloggi:

edificio precario

Edificio n. 22599

Tipologia:

N. alloggi:

edificio precario

Caratteristiche dimensionali ed usi

U.V. N°	H (m)	Superficie (m ²)	Volume (m ³)	Piani	Piani interr.	Uso prev.	Uso piano terra
3179	0	271.92	0.00	2.0	0	Residenza	Residenza
5037	0	10.44	0.00	1.0	0	Annesso	Annesso
5038	0	6.89	0.00	1.0	0	Residenza	Residenza
5039	0	13.23	0.00	1.0	0	Annesso	Annesso
5040	0	126.00	0.00	1.0	0	Residenza	Residenza
Totale:		428.48	0.00				

U.V. N°	H (m)	Superficie (m ²)	Volume (m ³)	Piani	Piani interr.	Uso prev.	Uso piano terra
3200	0	47.82	0.00	1.0	0	Destinazione agricola	Destinazione agricola
Totale:		476.31	0.00				

U.V. N°	H (m)	Superficie (m ²)	Volume (m ³)	Piani	Piani interr.	Uso prev.	Uso piano terra
5036	0	18.27	0.00	1.0	0	Baracca	Baracca
Totale:		494.58	0.00				

U.V. N°	H (m)	Superficie (m ²)	Volume (m ³)	Piani	Piani interr.	Uso prev.	Uso piano terra
3195	0	174.25	0.00	1.0	0	Destinazione agricola, Baracca	Destinazione agricola, Baracca
Totale:		668.82	0.00				

U.V. N°	H (m)	Superficie (m ²)	Volume (m ³)	Piani	Piani interr.	Uso prev.	Uso piano terra
3169	0	151.31	0.00	0.0	0	Tettoia	
Totale:		820.13	0.00				

Giudizio di valore

Edificio	Integrità fisica	Valore dell'edificio
7211	con rilevanti manomissioni (con modifiche sugli elementi strutturali e all'impianto distributivo)	Medio

Edificio	Integrità fisica	Valore dell'edificio
22601	perfettamente conservato	Scarso

Edificio	Integrità fisica	Valore dell'edificio
22602		

Edificio	Integrità fisica	Valore dell'edificio
22600		

Edificio	Integrità fisica	Valore dell'edificio
22599		