

RAPPORTO DEL GARANTE DELL'INFORMAZIONE E DELLA PARTECIPAZIONE AI SENSI DELLA L.R. 65/2014 e s.m.i.

Premesse

La partecipazione può essere definita come una democrazia "dal basso" con un carattere di tipo orientativo, interattivo, riflessivo e si può vedere come un processo, dove si promuove il confronto, la negoziazione, il consenso, ma anche il dissenso tra i soggetti che partecipano alla formazione di decisioni. L'obiettivo di questa forma di "democrazia dal basso" deve essere il miglioramento del benessere dei soggetti coinvolti tramite la creazione di un progetto di qualità.

Il percorso di informazione, consultazione e partecipazione del nuovo Piano Strutturale del Comune di Montemurlo è coordinato dalla figura del *garante dell'informazione e partecipazione*, così come previsto agli art. 37 e 38 della Legge Regionale della Toscana n. 65 del 2014 E DEL Regolamento di attuazione di cui al DGR 1230 del 5.12.2016, che ne definiscono le funzioni.

In particolare è previsto che il *garante dell'informazione e della partecipazione*, al fine di assicurare che l'informazione e la partecipazione di tutti i cittadini e di tutti i soggetti interessati sia svolta con la massima pubblicità *assume ogni necessaria iniziativa, nelle diverse fasi procedurali di formazione degli atti di governo del territorio*, e provvede, con il presente atto, alla stesura di un rapporto per certificare le iniziative intraprese e i risultati conseguiti.

Con deliberazione n. 104 del 14.06.2016 è stata nominata quale garante dell'informazione e della partecipazione la sottoscritta arch. Sara Tintori, Responsabile dell'Area A.O. Qualità del Territorio e del Patrimonio.

Il percorso partecipativo

Il percorso partecipativo del Comune di Montemurlo ha preso avvio il **29 Giugno 2016** con un incontro pubblico al Centro Giovani di Piazza Don Milani a Montemurlo, durante il quale è stato presentato il percorso e le novità relative alla formazione della nuova strumentazione urbanistica comunale.

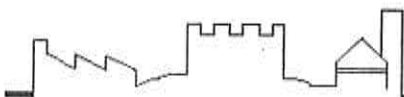
Per pubblicizzare l'iniziativa è stata data comunicazione attraverso sia comunicato stampa che tramite e mail alle varie associazioni.

Inoltre sono stati anche invitati i Sindaci dei comuni confinanti per impostare un dibattito sullo sviluppo anche di sinergie nelle politiche di programmazione del territorio anche con i territori circostanti.

All'incontro hanno partecipato circa 40 persone, in particolare professionisti, cittadini e alcuni rappresentanti delle categorie economiche e politiche locali.

Un nuovo incontro con la cittadinanza è stato organizzato in data **3 Novembre 2016** sempre al Centro Giovani di Piazza Don Milani.

L'iniziativa è servita a spiegare in cosa consiste l'avvio del procedimento, con particolare riferimento alle varie fasi da attuare per la redazione del nuovo Piano Strutturale e del Piano Operativo. Inoltre è stata data una preventiva informazione del programma partecipativo che sarà allegato al documento di avvio del procedimento, con particolare riferimento alla serie di date



illustrato inoltre un ulteriore strumento di partecipazione, quale la mappa interattiva delle segnalazioni, inserita nel sito web del Comune: un'interfaccia semplice ed intuitivo, grazie al quale è possibile inoltrare richieste ma anche informazioni finalizzate ad implementare il quadro conoscitivo del territorio.

All'incontro ha partecipato una platea simile a quello del 29 Giugno, c.a. 40 persone, con prevalenza di cittadini.

L'atto di avvio del procedimento

Con l'approvazione del documento di avvio del procedimento, avvenuto con deliberazione di Consiglio comunale n. 87 del 8.11.2016, il processo partecipativo è entrato nella fase centrale. Contestualmente è stata avviata la procedura di VAS ai sensi della legge Regionale 10/2010 e sono stati individuati i soggetti competenti in materia da consultare e a cui trasmettere il suddetto documento preliminare al fine di acquisirne pareri, contributi e apporti, assegnando un termine pari a 45 giorni. Nel documento di avvio è stato inserito anche il *programma della partecipazione* ai sensi dell'art. 17 della L.R.T. 65/2014, con il quale si sono stabilite le attività e gli strumenti da mettere in atto relative ad incontri pubblici e altre iniziative.

Il provvedimento è stato pubblicato sul sito Web del Comune di Montemurlo, nell'apposita sezione Amministrazione trasparente, ai sensi del D.lgs 33/2013, e nell'apposita sezione della home page dedicata ai comunicati stampa. Inoltre diffusione della notizia del suddetto avvio è stata data mediante affissione di manifesti e pubblicazione sulla stampa locale (Il Tirreno, La Nazione), dei quali si allegano gli estratti;

L'approvazione dell'avvio del procedimento è stata inoltre resa nota da parte della sottoscritta con apposita comunicazione pubblicata sempre sul sito web dedicato.

Il programma della partecipazione

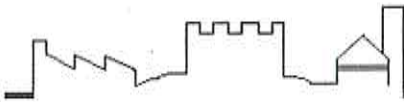
Il programma della partecipazione ha previsto una serie di incontri pubblici rivolti alla cittadinanza, alle associazioni e a tutte le categorie economiche e sociali del territorio con lo scopo di ottenere un dibattito pubblico nel quale i cittadini partecipino al processo di formazione dei nuovi strumenti urbanistici con idee e contributi utili a sviluppare la pianificazione territoriale e urbanistica del Comune.

Sono stati organizzati quattro incontri nel mese di Marzo in parallelo alla predisposizione del documento di piano e uno finale nel mese di Maggio, finalizzato a presentare i risultati del percorso partecipativo. In coerenza con i principi di trasparenza e chiarezza, gli incontri sono stati impostati con l'intento di creare i presupposti affinché fosse comprensibile per i cittadini il loro ruolo e l'oggetto principale su cui fondare l'incontro, oltre che fornire adeguata informazione tecnica sui principali contenuti del quadro conoscitivo in corso di elaborazione.

L'organizzazione delle serate è stata così articolata:

- **1 Marzo** - Centro Giovani Piazza Don Milani - tema: il patrimonio territoriale: ambiente, cultura e paesaggio;
- **8 Marzo** - Centro Giovani Piazza Don Milani –incontro territoriale: Montemurlo capoluogo
- **15 Marzo** - Borghetto di Bagnolo - incontro territoriale: Bagnolo;
- **22 Marzo** - Centro sociale di Via Toti – incontro territoriale: Oste;
- **22 Maggio** - Centro Giovani Piazza Don Milani – Presentazione dei risultati del percorso partecipativo;

Gli incontri sono stati un'opportunità di confronto con i cittadini, con i professionisti e con i rappresentanti delle associazioni presenti.



Alla prima parte delle serate è stato dato un taglio prettamente informativo: l'assessore all'urbanistica Giorgio Perruccio, l'assessore alla partecipazione Rossella de Masi e l'architetto Daniela Campolmi, incaricata della redazione del nuovo Piano Strutturale con la collaborazione di tutto l'ufficio urbanistica, hanno fornito spiegazioni tecniche relative a:

- novità introdotte dalla Legge Regione Toscana in materia di governo del Territorio con particolare riferimento ai contenuti del Piano Strutturale;
- programma di iniziative e strumenti attivati dal Comune relativi alla partecipazione come l'attivazione sul sito web del Comune di una sezione nella quale saranno pubblicati tutto il material disponibile e dove sarà possibile segnalare attraverso una *mappa interattiva* risorse e criticità del territorio.

E' stato trattato il tema del patrimonio del territorio, rappresentato dalla carta dei beni esistenti che costituiscono l'identità collettiva e che non riguardano esclusivamente quelli storico architettonici e paesaggistici, bensì tutti quelli che fanno parte del vissuto di ogni cittadino e dell'identità di ogni frazione e che, secondo quanto affermato anche dall'assessore alla partecipazione Rossella De Masi: "sono elementi minori che identificano il territorio da un punto di vista culturale, storico e sociale e che secondo noi devono trovare un'adeguata valorizzazione all'interno dei nuovi strumenti urbanistici".

Inoltre durante tutti gli appuntamenti è stato distribuito un "questionario di indagine sulla percezione degli abitanti di Montemurlo" (residenti e non) sul proprio ambiente di vita, reso disponibile anche presso le varie sedi comunali o scaricabile dal sito web del Comune.

I risultati dell'indagine sono allegati al presente rapporto.

L'ultimo incontro con la cittadinanza ha avuto lo scopo di rappresentare la verifica e restituzione alla comunità dei risultati emersi durante tutto il processo, come sintesi di quanto appreso nei singoli incontri territoriali oltre che dei risultati emersi dai questionari.

L'attività valutativa della commissione consiliare

La commissione consiliare n. 3 Assetto ed uso del territorio ha svolto un'attività valutativa della proposta di Piano Strutturale durante i mesi di Ottobre-Novembre 2017, della quale sono stati verbalizzati i contenuti, conservati in atti all'ufficio urbanistica.

Le commissioni si sono svolte con cadenza settimanale sulla base di un programma preventivo, di seguito riportato:

25 Ottobre - quadro conoscitivo

2 Novembre - Il piano paesaggistico regionale, le quattro invarianti strutturali e i *morfortipi insediativi*;

8 Novembre - lo statuto del nuovo PS, il patrimonio territoriale e le invarianti;

15 Novembre - andamento demografico, aspetti socio - economici, introduzione al dimensionamento (dal vecchio PS al nuovo e le quattro UTOE);

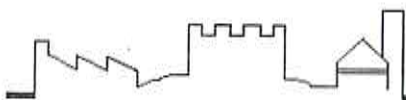
22 Novembre - VAS a cura dell'arch. Giraldi (incaricato esterno), aspetti geologici a cura del dott. Mannori (incaricato esterno) e aspetti idraulici a cura del dott. Settesoldi (incaricato esterno);

29 Novembre - struttura delle norme tecniche di attuazione, gli elaborati della strategia (sovracomunale e comunale) e progetti principali.

13. Dicembre - seduta conclusiva: adozione del Piano Strutturale;

Durante i vari incontri il responsabile dell'Area Urbanistica, arch. Giacomo Dardi e il responsabile del progetto di Piano Strutturale, arch. Daniela Campolmi, oltre che l'assessore competente, Giorgio Perruccio, hanno illustrato alla commissione i contenuti del progetto di piano e tutte le specifiche tecniche necessarie per comprendere al meglio l'articolazione dello strumento, i suoi contenuti e gli obiettivi.

In particolare il lavoro della commissione è stato organizzato in tre parti seguendo la struttura del piano strutturale così articolata: 1 - quadro conoscitivo, 2 - statuto del territorio (costituito dal



patrimonio territoriale e dalle 4 invarianti che provengono dal piano paesistico) ed infine 3 - quadro progettuale.

Durante la trattazione di quest'ultimo tema sono state illustrate le strategie di sviluppo del territorio comunale, il dimensionamento generale del piano e la suddivisione dello stesso nelle Unità Territoriali Omogenee (UTOE) di Montemurlo, Bagnolo, Oste e Monteferrato.

Inoltre a maggior chiarimento, l'arch. Campolmi ha illustrato alla commissione le fasi procedurali del piano strutturale svolte fino ad ora, quali: l'avvio del procedimento, approvato a Novembre 2016, il percorso partecipativo, svoltosi tra Marzo e Maggio 2017 ed infine la conferenza di copianificazione avvenuta a Luglio 2017.

Agli incontri della commissione si aggiunge un incontro specifico illustrativo di tutte le tematiche sopraillustrate, tenuto da parte dei tecnici responsabili dell'attuazione del piano strutturale e i rappresentanti dell'Amministrazione con le varie categorie economiche presenti sul territorio comunale, avvenuto in data **13 Novembre 2017**.

Verso l'adozione

Siamo giunti al termine della prima fase della partecipazione alla formazione del progetto di Piano Strutturale avviandoci verso l'adozione da parte del Consiglio Comunale.

Le attività di informazione e partecipazione svolte fino ad oggi hanno consentito a ciascuno dei soggetti partecipanti, di conoscere e apprezzare, mediante il confronto, diversi temi del territorio di Montemurlo e di poter contribuire così alla tutela e valorizzazione degli stessi.

Montemurlo, lì 13.12.2017

Il Garante
arch. Sara Tintori <


Allegati:

- 1) rapporto sui *Risultati del questionario di indagine sulla percezione degli abitanti di Montemurlo*;
- 2) raccolta di comunicati stampa e articoli della stampa locale relativi al processo di formazione e partecipazione degli strumenti urbanistici.

Alleg. 2

i Testo da cercare



Notizie dal Comune

Home Page » Montemurlo comunica » Notizie dal Comune » Un incontro pubblico illustra il percorso e le novità del nuovo piano strutturale e piano operativo

Un incontro pubblico illustra il percorso e le novità del nuovo piano strutturale e piano operativo



27-06-2016

Appuntamento mercoledì 29 giugno ore 17 nella saletta del Centro Giovani

Si svolgerà mercoledì 29 giugno alle ore 17 al Centro Giovani (piazza Don Milani, 3) l'incontro pubblico, promosso dal Comune di Montemurlo, per illustrare il percorso e le novità che riguardano la formazione dei nuovi strumenti urbanistici: piano strutturale e piano operativo, che prenderà il posto del regolamento urbanistico.

L'entrata in vigore della nuova legge urbanistica e la recente approvazione del piano paesaggistico, oltre ad un mutato quadro economico, sociale e territoriale, infatti, hanno determinato la necessità di proseguire nel percorso di adeguamento della strumentazione urbanistica comunale. L'amministrazione comunale dà così il via agli incontri informativi con i cittadini, grazie ai quali privati, associazioni e categorie economiche potranno partecipare attivamente alla pianificazione territoriale e urbanistica con suggerimenti, idee e contributi.

«Un nuovo piano rappresenta sempre un momento particolare nella storia di una comunità. Il lavoro, la ricerca e il confronto che ne deriva sono un'occasione per proseguire e adeguare il percorso, già da tempo intrapreso dall'amministrazione, di politiche di tutela e valorizzazione delle risorse territoriali e di sviluppo locale», spiega l'assessore all'urbanistica, Giorgio Perruccio. A questo primo incontro informativo sono stati invitati anche i sindaci dei Comuni limitrofi, «perché quando si parla di pianificazione territoriale è necessario trovare sinergie con i Comuni confinanti per programmare insieme lo sviluppo del territorio. Se vogliamo creare servizi efficienti per la comunità non possiamo ragionare in una logica di campanile. A maggior ragione in un periodo come questo, con il superamento delle province, i rapporti tra i Comuni dovranno diventare sempre più solidi. Solo così si può arrivare ad una logica di tipo metropolitano», conclude il sindaco Lorenzini.

Maggiori informazioni possono essere richieste a Daniela Campolmi tel. 0574-558356 e-mail: daniela.campolmi@comune.montemurlo.po.it

Torna nella pagina Notizie dal Comune

Notizie e Comunicati correlati

CONTRIBUTI PER I CANONI DI AFFITTO, PUBBLICATA LA GRADUATORIA DEFINITIVA

mar 11 lug, 2017

Il Comune di Montemurlo informa che è stata pubblicata la graduatoria definitiva per l'assegnazione

....

DOMANI ARRIVA LA "MONTEMURLO SOTTO LE STELLE", BUON CIBO, MUSICA, SHOW-COOKING E COMICITÀ

mar 11 lug, 2017

Dalle ore 19 in poi in via Rosselli e via Montalese grande festa in strada. Ospite speciale della serata

"MONTEMURLO SOTTO LE STELLE", ATTENZIONE AI DIVIETI E ALLE LIMITAZIONI AL TRAFFICO

mar 11 lug, 2017

Domani 12 luglio in centro a Montemurlo si svolgerà la grande festa in strada, che richiederà

ASSEGNAZIONE DI RIMBORSI ECONOMICI SULLA TARIFFA DI SERVIZIO IDRICO ANNO 2017

ven 07 lug, 2017

Dal 10 luglio al 1° settembre 2017 è possibile presentare le domande per avere un contributo

A MONTEMURLO NASCE LA "FORMAGGERIA DAIRY FOOD"

lun 03 lug, 2017

Silia Viscillo sabato scorso in via Montalese ha aperto il primo negozio interamente dedicato ai formaggi,

UN DELEGAZIONE DI MONTEMURLO IN VISITA NELLA CITTÀ RUSSA DI TVER

lun 03 lug, 2017

Gli assessori Simone Calamai e Luciana Gori hanno ricambiato la visita alla città russa legata

"MONTEMURLO SOTTO LE STELLE" E "MONTEMURLO IN MUSIC" , LA CONFERENZA STAMPA

lun 03 lug, 2017

Appuntamento per martedì prossimo, 11 luglio, ore 12 in municipio Si svolgerà martedì

"MONTEMURLO SOTTO LE STELLE", ANCORA APERTE LE ADESIONI PER GLI ESPOSITORI

ven 30 giu, 2017

La manifestazione si svolgerà mercoledì 12 luglio in centro a Montemurlo secondo una formula


Eventi correlati

MONTEMURLO SOTTO LE STELLE

Data: 12-07-2017

Luogo: Via Montalese, zona centro e Via Rosselli

montemurlo. PERCORSO E NOVITÀ DEL NUOVO PIANO STRUTTURALE

 linealibera.info/montemurlo-percorso-e-novita-del-nuovo-piano-strutturale/

Andrea Balli

28 giugno
2016

MONTEMURLO. Si svolgerà domani, mercoledì 29 giugno alle 17, al Centro Giovani (piazza Don Milani, 3) l'incontro pubblico, promosso dal Comune di Montemurlo, per illustrare il percorso e le novità che riguardano la formazione dei nuovi strumenti urbanistici: piano strutturale e piano operativo, che prenderà il posto del regolamento urbanistico.

L'entrata in vigore della nuova legge urbanistica e la recente approvazione del piano paesaggistico, oltre ad un mutato quadro economico, sociale e territoriale, infatti, hanno determinato la necessità di proseguire nel percorso di adeguamento della strumentazione urbanistica comunale.



L'amministrazione comunale dà così il via agli incontri informativi con i cittadini, grazie ai quali privati, associazioni e categorie economiche potranno partecipare attivamente alla pianificazione territoriale e urbanistica con suggerimenti, idee e contributi.

«Un nuovo piano rappresenta sempre un momento particolare nella storia di una comunità. Il lavoro, la ricerca e il confronto che ne deriva sono un'occasione per proseguire e adeguare il percorso, già da tempo intrapreso dall'amministrazione, di politiche di tutela e valorizzazione delle risorse territoriali e di sviluppo locale», spiega l'assessore all'urbanistica, Giorgio Perruccio.

A questo primo incontro informativo sono stati invitati anche i sindaci dei Comuni limitrofi «perché quando si parla di pianificazione territoriale, è necessario trovare sinergie con i Comuni confinanti per programmare insieme lo sviluppo del territorio. Se vogliamo creare servizi efficienti per la comunità, non possiamo ragionare in una logica di campanile. A maggior ragione in un periodo come questo, con il superamento delle province, i rapporti tra i Comuni dovranno diventare sempre più solidi. Solo così si può arrivare ad una logica di tipo metropolitano», conclude il sindaco Lorenzini.



Maggiori informazioni possono essere richieste a Daniela Campolmi tel. 0574-558356 e-mail: daniela.campolmi@comune.montemurlo.po.it.

[masi – comune montemurlo]

Sostenete questo quotidiano con un piccolo contributo attraverso bonifico intestato a

«Linee Stampalibera» Iban IT09G062601380710000001431 su CariPt di Porta San Marco-Pistoia. Riceverete informazioni senza censure!

i Testo da cercare



Notizie dal Comune

Home Page » Montemurlo comunica » Notizie dal Comune » Il 3 novembre l'avvio del percorso di partecipazione per il nuovo piano strutturale

Il 3 novembre l'avvio del percorso di partecipazione per il nuovo piano strutturale



31-10-2016

L'appuntamento il 3 novembre alle ore 21 al Centro Giovani di piazza Don Milani

Parte il percorso di partecipazione in vista del nuovo piano strutturale. Il primo incontro è fissato per giovedì 3 novembre alle ore 21 al Centro Giovani (piazza Don Milani, 3) e servirà per illustrare il procedimento e le fasi che porteranno alla redazione del nuovo Piano strutturale e del Piano operativo. In particolare, l'avvio del procedimento ha lo scopo illustrare l'impostazione

dei nuovi strumenti urbanistici e per spiegare ai cittadini e ai tecnici il quadro delle conoscenze che sono alla base dell'interpretazione del territorio e chiarire quali dovranno essere le linee di indirizzo per la tutela e lo sviluppo futuro di Montemurlo.

La partecipazione è libera e gratuita

Torna nella pagina Archivio Comunicati istituzionali

Notizie e Comunicati correlati

"M PIU M", LA REGIONE FINANZIA IL PROGETTO DI RIQUALIFICAZIONE URBANA DI MONTEMURLO E MONTALE

gio 29 giu, 2017

Sono oltre 5 i milioni di euro (tra fondi europei, regionali e cofinanziamento dei Comuni) su cui potranno

PROGETTO "M+M", CONFERENZA STAMPA PER L'AMMISSIONE AL FINANZIAMENTO

lun 26 giu, 2017

Appuntamento giovedì 29 giugno ore 12 in municipio a Montemurlo Il progetto "M+M, Montemurlo

ADOTTATO IL PIANO DI RECUPERO DEL FIENILE DI BAGNOLO AL VIA

Eventi correlati

IN QUESTA PAGINA

C'è tempo fino al 5 giugno per presentare le osservazioni. Grazie agli oneri verdi, previsti

Condividi questo contenuto

RINNOVO DEGLI STRUMENTI URBANISTICI, LUNEDÌ L'INCONTRO

Data: 05/04/2017

Log: Sala Banti

mar 16 mag, 2017

Il 22 maggio alle ore 18 al Centro Giovani la conclusione del processo partecipativo e la presentazione

....

AGGIORNAMENTO DEL CATASTO INCENDI, AL VIA LE OSSERVAZIONI

mar 09 mag, 2017

C'è tempo fino al 5 giugno per presentare osservazioni e pareri Il Consiglio comunale di Montemurlo

....

VIA LE FABBRICHE DAL CENTRO DI OSTE, PARTE LA RIQUALIFICAZIONE DI VIA ADDA

gio 27 apr, 2017

La giunta ha dato il via al procedimento per l'approvazione della variante numero undici al Regolamento

PRIVATI, ARRIVANO I CONTRIBUTI PER MIGLIORARE GLI EDIFICI E PREVENIRE IL RISCHIO SISMICO


lun 10 apr, 2017

Entro il 5 giugno si può presentare domanda per accedere ai finanziamenti. Si tratta di circa

IL PERCORSO PER IL RINNOVO DEGLI STRUMENTI URBANISTICI FA TAPPA A MONTEMURLO

mar 07 mar, 2017

Appuntamento domani, 8 marzo, alle ore 18 al Centro Giovani di piazza Don Milani Continua il

 Testo da cercare



Notizie dal Comune

Home Page » Montemurlo comunica » Notizie dal Comune » Nuovo piano strutturale, entra nel vivo il processo partecipativo

Nuovo piano strutturale, entra nel vivo il processo partecipativo



06-02-2017

Inizieranno a fine febbraio i cinque incontri attraverso i quali i cittadini potranno contribuire ad arricchire la "Carta del patrimonio territoriale", la base del nuovo piano strutturale

Entra nel vivo il processo partecipativo per l'elaborazione dei nuovi strumenti urbanistici, piano strutturale e piano operativo. Dopo i primi due incontri informativi di giugno e novembre scorsi, prenderà il via dalla fine di febbraio il vero e proprio percorso di partecipazione, attraverso il quale privati, associazioni, categorie economiche e sociali potranno contribuire attivamente alla pianificazione territoriale e urbanistica con suggerimenti, idee e contributi. Il primo incontro, in particolare, sarà dedicato alla presentazione della "Carta del patrimonio", il documento - "anima" e riferimento fondamentale del piano strutturale - che raccoglie, descrive e rappresenta i beni territoriali esistenti, costitutivi dell'identità collettiva, come spiega l'assessore alla partecipazione, Rossella De Masi: « Il patrimonio di un territorio non è costituito solo da beni architettonici e paesaggistici facilmente riconoscibili, come piazze, strade, monumenti ecc.. Il patrimonio di un territorio nasconde "gioielli", che fanno parte del vissuto di ogni cittadino e dell'identità di ogni frazione: un'associazione, un sentiero, un percorso, un albero storico, un punto di ritrovo ecc... Elementi e risorse non certo "minori" che identificano il territorio da un punto di vista culturale, storico e sociale, e che secondo noi devono trovare un'adeguata valorizzazione all'interno dei nuovi strumenti urbanistici». Il percorso partecipativo, le cui date saranno rese note a breve, sarà articolato su cinque appuntamenti in orario pomeridiano e serale. I cittadini potranno lasciare le loro idee e proposte compilando un semplice questionario cartaceo o lasciando il proprio contributo, già da ora, collegandosi alla "Mappa dei contributi" sul Portale del Sistema Informativo territoriale (http://montemurlo.ldpgis.it/contributi_gmaps/index.php).

«Il nuovo "Piano Strutturale" rappresenta uno strumento fondamentale di trasformazione del territorio, inteso come risorsa preziosa da valorizzare e bene comune da progettare insieme.- conclude l'assessore all'urbanistica, Giorgio Perruccio - Per questo il Comune di Montemurlo ha deciso di perseguire questi obiettivi avviando un processo partecipativo, che coinvolga e renda protagonista la comunità: i cittadini di tutte le frazioni, le categorie economiche e sociali, il mondo

dell'associazionismo locale».

Dopo la presentazione generale, infatti, gli incontri si sposteranno nelle varie frazioni, Montemurlo, Bagnolo e Oste, mentre l'appuntamento finale sarà dedicato alla restituzione dei risultati. Sul sito web, dedicato al processo partecipativo, saranno resi pubblici tutti i materiali elaborati e consentirà ai cittadini di segnalare attraverso una mappa interattiva risorse e criticità del territorio.

Torna nella pagina Archivio Comunicati istituzionali

Notizie e Comunicati correlati

"M PIU M", LA REGIONE FINANZIA IL PROGETTO DI RIQUALIFICAZIONE URBANA DI MONTEMURLO E MONTALE

gio 29 giu, 2017

Sono oltre 5 i milioni di euro (tra fondi europei, regionali e cofinanziamento dei Comuni) su cui potranno

PROGETTO "M+M", CONFERENZA STAMPA PER L'AMMISSIONE AL FINANZIAMENTO

lun 26 giu, 2017

Appuntamento giovedì 29 giugno ore 12 in municipio a Montemurlo Il progetto "M+M, Montemurlo

ADOTTATO IL PIANO DI RECUPERO DEL FIENILE DI BAGNOLO, AL VIA ALLE OSSERVAZIONI

mer 17 mag, 2017

C'è tempo fino al 19 giugno per presentare le osservazioni. Grazie agli oneri verdi, previsti

RINNOVO DEGLI STRUMENTI URBANISTICI, LUNEDÌ L'INCONTRO CONCLUSIVO

mar 16 mag, 2017

Il 22 maggio alle ore 18 al Centro Giovani la conclusione del processo partecipativo e la presentazione

AGGIORNAMENTO DEL CATASTO INCENDI, AL VIA LE OSSERVAZIONI

mar 09 mag, 2017

C'è tempo fino al 5 giugno per presentare osservazioni e pareri Il Consiglio comunale di Montemurlo

VIA LE FABBRICHE DAL CENTRO DI OSTE, PARTE LA RIQUALIFICAZIONE DI VIA ADDA

gio 27 apr, 2017

La giunta ha dato il via al procedimento per l'approvazione della variante numero undici al Regolamento

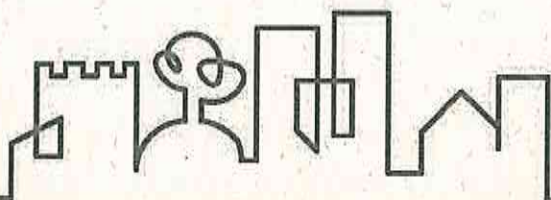
PRIVATI, ARRIVANO I CONTRIBUTI PER MIGLIORARE GLI EDIFICI E PREVENIRE IL RISCHIO SISMICO

lun 10 apr, 2017

Entro il 5 giugno si può presentare domanda per accedere ai finanziamenti. Si tratta di circa



Comune di Montemurlo



NUOVO PIANO STRUTTURALE

il Comune incontra i cittadini

1 marzo - Centro Giovani
Piazza Don Milani
*Il patrimonio territoriale:
ambiente, cultura e paesaggio*
Ore 18.00

8 marzo - Centro Giovani
Piazza Don Milani
*Incontro territoriale
Montemurlo capoluogo*
Ore 18.00

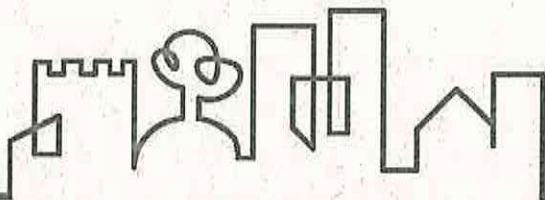
15 marzo
Borghetto di Bagnolo
Incontro territoriale - Bagnolo
Ore 18.00

22 marzo
Centro Sociale di via Toti
Incontro territoriale - Oste
Ore 18.00

*Nel mese di aprile verrà organizzata
una giornata di presentazione degli
esiti del percorso partecipativo che
si svolgerà presso la Sala Banti, in
Piazza della Libertà*







Comune di Montemurlo

NUOVO PIANO STRUTTURALE

*Presentazione dei
risultati del percorso
partecipativo
Incontro finale*

Lunedì 22 maggio 2017

Centro Giovani
Piazza Don Milani

ore 18.00



MONTEMURLO

LA SCHEDA

IL VENTISEIENNE LUCHINI ABITA DELLA FRAZIONE STRADA MULINO A MONTEMURLO, TESSERATO PER LO SCI CLUB PARALIMPIC FANANO, È PRIVO DELLA MANO SINISTRA FIN DALLA NASCITA

Canada, lo snowboard senza limiti Jacopo Luchini è medaglia di bronzo

L'atleta sul podio ai Mondiali di parasnowboard in Canada

È L'ORGOGGIO di tutti i montemurlesi. Così il sindaco Lorenzini ha definito Jacopo Luchini, l'atleta della nazionale paralimpica di sport invernali, che ha conquistato la medaglia di bronzo ai Mondiali di parasnowboard «Big white» in Canada, disciplina «cross» per la categoria «upper limb» (atleti con disabilità agli arti superiori). Luchini ha battuto

prima lo statunitense Michael Spivey agli ottavi di finale, poi l'australiano Simon Patmore ai quarti, venendo poi battuto in semifinale dal francese Maxime Montagnoni. «La medaglia la porto a casa io, ma questa vittoria è di tutto il team della nazionale che ha lavorato sodo per preparare noi atleti a questa competizione - dice Luchini - Siamo un gruppo stu-

pendo e credo che in pochi, per non dire nessuno, abbia uno staff così organizzato e meticoloso. Ci siamo presentati a questo importante appuntamento sapendo di aver fatto il massimo dal punto di vista tecnico, fisico e psicologico e tutto questo è stato possibile grazie ad un allenatore, un «mental coach», un fisioterapista nonché second coach, un preparatore atle-

tico e non per ultimo uno skiman, che ci seguono giorno per giorno e svolgono il loro lavoro con passione e dedizione. Grazie». Il ventiseienne della frazione Strada Mulino, tesserato per lo Sci Club Paralimpic Fanano, privo della mano sinistra fin dalla nascita, ha mosso i suoi primi passi nel mondo dello sci paralimpico soltanto nel marzo 2015, prendendo parte ai Campionati Italiani di Folgaria, ma, dopo appena due anni, è già un campione. «Sono molto felice per Jacopo, un esempio di tenacia e determinazione: è l'orgoglio di tutti i montemurlesi - dice il sindaco Lorenzini - Lo aspettiamo per festeggiarlo. Ora avanti con forza verso il traguardo delle Paralimpiadi di Pyeongchang nel 2018. Tifiamo tutti per Jacopo». Dopo il podio, tutta la squadra azzurra ha festeggiato Jacopo: il responsabile tecnico Igor Confortin, l'uomo delle tavole Ugo Orsardi, il mental coach Jacopo Piccardi e il fisioterapista, Paolo Di Pietro.

MONTEMURLO Nuovo piano strutturale Se ne discute coi cittadini

ENTRA nel vivo il processo partecipativo per l'elaborazione dei nuovi strumenti urbanistici, piano strutturale e piano operativo. Dopo i primi due incontri informativi di giugno e novembre, prenderà il via dalla fine di febbraio il vero e proprio percorso di partecipazione, attraverso il quale privati, associazioni, categorie economiche e sociali potranno contribuire attivamente alla pianificazione territoriale e urbanistica con suggerimenti, idee e contributi. Il primo incontro, in particolare, sarà dedicato alla presentazione della «Carta del patrimonio», il documento «anima» e riferimento fondamentale del piano strutturale - che raccoglie, descrive e rappresenta i beni territoriali esistenti, costitutivi dell'identità collettiva.



Jacopo Luchini sul podio e con la squadra azzurra di sport invernali ai Mondiali di parasnowboard

VALBISENZIO INTERVENTI PER RIMUOVERE SASSI

Piovano danni e disagi Allagamenti a Vaiano I dati sull'acqua caduta



Il fiume Bisenzio domenica ha superato il primo livello di guardia

È STATO un fine settimana che ha messo a dura prova tutto il territorio della Valbisenzio. I violenti nubifragi di sabato e domenica hanno infatti, creato diversi disagi. A destare preoccupazione in primis è stato il Bisenzio che nella giornata di domenica ha superato il primo livello di guardia per poi tornare alla normalità. Passando ai vari comuni della vallata a Vaiano si sono registrate criticità in particolare sulla Sr325 tra la località di Gabolana e

la Tignamica, dove domenica è stato predisposto il senso unico alterato a causa di un piccolo smottamento. Stesso discorso ieri all'altezza del km 53 in località La Bonosa, vicino a Sassetta, ma nel comune di Vernio. Restando sempre a Vaiano da segnalare inoltre un piccolo allagamento ad un'azienda in via di Vittorio. Passando a Cantagallo, invece, protagonisti sempre alcuni piccoli smottamenti, ma in prevalenza su terreni privati. Gli operai

“ Pericoli per le auto

Criticità sulla Sr 325 tra la località di Gabolana e la Tignamica a causa di un piccolo smottamento. Rischi per i conducenti

sono dovuti intervenire per ripristinare l'illuminazione pubblica a Carmignanello, duramente provata già da sabato. Vari interventi di routine, invece, sulla Sp2 e sulla Sr325 per rimuovere piante o sassi caduti sulla carreggiata. Per quanto concerne il comune di Vernio, da segnalare in prevalenza i disagi registrati sul percorso comunale di Montecuccoli dopo l'abitato di Gavazzoli per la caduta di massi. La strada inizialmente chiusa è stata riaperta domenica mattina. Impressionanti, infine, i numeri pluviometrici che hanno accompagnato lo scorso fine settimana. Dai dati forniti da valbisenzio.meteo.it, si registra un totale di 113.6mm di acqua per metro quadrato a Montepiano (40.6mm sabato, 73mm domenica); 84.4mm a Poggio di Petto (28.4mm sabato, 56mm domenica) e 76.8mm a Schignano (21.4mm sabato, 55.4mm domenica). Chiude infine la zona dell'Ecoparc con 71.6mm in totale (24mm sabato, 47.6mm domenica) e Sofignano con 56.6mm (18.4mm sabato, 38.2mm domenica).

Nicola Picconi

In breve

Olio extra vergine Degustazioni insieme agli esperti

Montemurlo

NELL'AMBITO delle iniziative dedicate alla conoscenza dell'olivo e della promozione dell'olio extra-vergine d'oliva, giovedì 16 febbraio dalle 20 alle 23 al ristorante «445» di via Curiel, 102 a Montemurlo, la Pro-loco organizza una serata dedicata all'assaggio guidato, durante la quale verranno messi a confronto l'olio di Montemurlo con oli provenienti da altre regioni ed un olio acquistato sugli scaffali della grande distribuzione. Il costo della cena è di 10 euro.



Festa in maschera con la Vab Coriandoli e tante risate

Montemurlo

COME ogni anno la Vab di Montemurlo organizza la tradizionale festa di carnevale. L'appuntamento è sabato 18 febbraio nei locali del ristorante «Il Nebbia» di Oste. La festa prevede cena con musica dal vivo e balli in maschera. Al termine della serata ci sarà la premiazione delle maschere più belle. Prenotazioni chiamando il numero 339-6894820.

Fondazione Ami Figli delle stelle Serata a villa «Il Mulinaccio»

Vaiano

LA SERATA «Figli delle stelle» a cura della Fondazione Ami che si terrà il giorno di San Valentino alla villa del Mulinaccio, in via della Fattoria, prevede la visita al planetario alle 19.30 e a seguire la cena con inizio alle 20. L'appuntamento «benefico» dedicato agli amanti delle stelle e del cielo ha il patrocinio del Comune di Vaiano.



Le Scuderie Medicee di Poggio

Domani Scuderie Medicee al buio per un'ora

POGGIO A CAIANO

Anche quest'anno l'amministrazione comunale di Poggio a Caiano aderisce alla campagna "M'illumino di meno", giunta alla tredicesima edizione e promossa dalla trasmissione radiofonica Carterpillar di Rai Radio 2 sotto l'alto patronato del presidente della Repubblica. La sera di domani

il faro che illumina la facciata delle Scuderie Medicee resterà spento dalle ore 20 alle 21.

L'iniziativa ha lo scopo di promuovere una sempre maggiore conoscenza sui temi come il risparmio energetico, la riduzione dei consumi e degli sprechi, la riduzione dei rifiuti, la produzione di energia da fonti rinnovabili, la mobilità

sostenibile.

È importantissimo, infatti, diffondere la sensibilità sui temi che riguardano la salvaguardia dell'ambiente e stimolare l'adozione di comportamenti e stili di vita che, riducendo le emissioni di gas serra, il consumo di suolo e di risorse siano in grado di contrastare i cambiamenti climatici, il riscaldamento globale e la

loro possibilità di influire negativamente sull'ecosistema planetario, sollecitando i governi ad adottare politiche a favore delle energie rinnovabili e dell'efficienza energetica.

L'adesione del Comune di Poggio a Caiano all'iniziativa è in linea con molti degli interventi adottati negli ultimi anni e con il programma di governo di questa amministrazione, che fa della sostenibilità ambientale un filo conduttore.

Gulisa Catarzi

Rocca Cerbaia in cerca di mecenati e benefattori

Appello del vicesindaco di Cantagallo Stefano Ferri per contribuire all'Art Bonus. La riqualificazione costa 40.000 euro, ne mancano ancora 9.000

CANTAGALLO

Un appello per contribuire alla riqualificazione della Rocca di Cerbaia. È quello che l'amministrazione comunale di Cantagallo ha lanciato ai cittadini, alle imprese e alle associazioni del territorio attraverso l'Art Bonus, il progetto del ministero dei Beni e delle attività culturali che prevede benefici fiscali per chi effettua donazioni a sostegno della cultura. Il progetto di valorizzazione dell'area archeologica della Rocca di Cerbaia, che ha un costo totale di 40mila euro, è stato inserito in questi giorni nel portale ministeriale, dando il via alla chiamata nei confronti dei "mecenati". Ottomila euro sono già stati stanziati dal Comune di Cantagallo e 23mila dalla Regione Toscana. Mancano dunque all'appello 9mila euro.

«Abbiamo lavorato e stiamo lavorando per portare a compimento un percorso di valorizzazione del bene più rappresentativo del nostro territorio - afferma il vicesindaco di Cantagallo Stefano Ferri (del 2002 le prime indagini archeologiche nell'area e degli scorsi anni i lavori di consolidamento della cinta muraria) - Adesso però abbiamo bisogno dell'aiuto di tutti coloro che lo hanno a cuore. È un'azione che va a vantaggio del territorio, ma anche delle aziende e dei soggetti che qui operano». Coloro che effettueranno una donazione (persone fisiche, enti non commerciali o imprese) potranno usufruire di un credito d'imposta



Rocca Cerbaia a Cantagallo

montemurlo

"Il sale della Terra" proiettato in Sala Banti

Prendevi via oggi, alle 21 in Sala Banti (piazza della Libertà), l'ottava edizione della rassegna di cinema "L'alto conosce il basso". Sei i film in cartellone, le cui proiezioni sono suddivise tra il teatro montemurlese e il cinema Terminali di via Carbonara a Prato. Inaugura la rassegna il film

"Il sale della Terra", un documentario del 2014 diretto da Wim Wenders e Juliano Ribeiro Salgado. Il film racconta la vita del famoso fotografo brasiliano Sebastião Salgado, che viaggiò per il mondo, spinto da un'unica ossessione: rappresentare le fragilità della natura umana

pari al 65 per cento della cifra erogata, oltre ad essere annoverati tra i "mecenati" che hanno contribuito a riqualificare il bene.

Il progetto per la riqualificazione dell'area archeologica della Rocca di Cerbaia - che si trova a nord della frazione di

Carmignano e comprende anche il ponte medievale sul Bisenzio - ha come obiettivo il recupero della piena visitabilità della zona (adesso difficilmente accessibile). Prevede la realizzazione di un'area di accoglienza alla base della Rocca - appena attraversato il ponte

romano - con il posizionamento di panchine e di una staccionata. Sarà inoltre sistemato il sentiero 48 del Cai che porta alla Rocca (attualmente disconnesso), lungo il quale verranno realizzate zone di sosta con panchine e, nei tratti più pericolosi, posizionato un parapetto. Nei punti di maggior interesse storico saranno installate bacheche informative in più lingue, mentre lungo la rampa di accesso alla fortificazione verrà posizionata una nuova staccionata e nuove recinzioni delimiteranno le aree non visitabili per motivi di sicurezza. Le indicazioni per effettuare le donazioni - tramite conto corrente bancario - sono disponibili sulla pagina Facebook del Comune di Cantagallo e sul sito artbonus.gov.it. Fabrizia Prato

montemurlo

Piano strutturale e operativo, parte il processo partecipativo



L'assessore all'Urbanistica Giorgio Perruccio

MONTEMURLO

Prenderà il via mercoledì 1 marzo alle ore 18 al Centro Giovani (piazza Don Milani) il processo partecipativo per l'elaborazione dei nuovi strumenti urbanistici, piano strutturale e piano operativo. Privati, associazioni, categorie economiche e sociali potranno contribuire alla pianificazione territoriale e urbanistica con suggerimenti, idee e contributi. Il primo incontro, dal titolo "Il patrimonio territoriale: ambiente cultura e paesaggio" sarà dedicato alla presentazione della "Carta del patrimonio", il documento - "anima" e riferimento fondamentale del piano strutturale - che raccoglie, descrive e rappresenta i beni territoriali esistenti, costitutivi dell'identità collettiva.

Gli incontri si sposteranno poi nelle frazioni per affrontare nel dettaglio questioni e peculiarità del territorio. L'8 marzo, ore 18, sempre al Centro Giovani, si parlerà di Montemurlo capoluogo, il 15 marzo al Centro visite il Borghetto (via Bagnolo di sopra 24) sarà la volta di Bagnolo, mentre il 22 marzo al Centro sociale "Punto incontro" di via Toli, sarà la frazione di Osta ad essere al centro dell'attenzione. Nel mese di aprile, infine, sarà


fissato un incontro conclusivo alla Sala Banti, durante il quale saranno presentati i risultati del processo partecipativo, attraverso la raccolta delle idee e dei suggerimenti dei cittadini. Tutti coloro che prenderanno parte al processo potranno lasciare le loro idee e proposte compilando un semplice questionario cartaceo o lasciando il proprio contributo, già da ora, collegandosi alla "Mappa dei contributi" sul Portale del sistema informativo territoriale (http://montemurlo.idpgis.it/contributi_gmaps/index.php).

Il nuovo "Piano Strutturale" rappresenta uno strumento fondamentale di trasformazione del territorio - commentano gli assessori all'urbanistica Giorgio Perruccio e alla partecipazione Rossella De Masi - Partecipare e portare il proprio contributo è importante per diventare realmente protagonisti attivi delle scelte dell'amministrazione e del futuro del territorio dove si vive.

Sul sito web, dedicato al processo partecipativo, saranno resi pubblici tutti i materiali elaborati e consentirà ai cittadini di segnalare attraverso una mappa interattiva risorse e criticità del territorio. La partecipazione a tutti gli incontri è libera e gratuita.



Via Marradi 12 - Prato - Tel. 0574 1826636



Spazio e Superfici

PAVIMENTI - RIVESTIMENTI - ARREDOBAGNO - RISTRUTTURAZIONI CHIAVI IN MANO

MONTEMURLO

GLI ORARI DI APERTURA

LO SPORTELLO ANTI-VIOLENZA GESTITO DA LA NARA È ATTIVO OGNI GIOVEDÌ MATTINA AL CENTRO GIOVANI IN PIAZZA DON MILANI DALLE 9 ALLE 11. IL SERVIZIO SI PUÒ CONTATTARE AL NUMERO 0574-34472

«Donne maltrattate, troppi casi» Così si può uscire da un incubo

Il servizio con psicologi e avvocati è aperto in piazza don Milani

USCIRE dal tunnel della violenza fisica e psicologica è possibile. Nasce con questo scopo lo sportello anti-violenza attivato dal Comune di Montemurlo al Centro Giovani (piazza Don Milani, 3) e gestito dal Centro La Nara di Prato. Solo nel 2016 lo sportello ha seguito ben 22 donne, nel 2015 furono 16 le donne che si rivolsero al servizio. Per tutte sono stati attivati colloqui di accoglienza e percorsi specifici di sostegno. Otto donne sono state messe in contatto con i servizi sociali, mentre altre otto donne sono state accompagnate dai carabinieri di Montemurlo e dalla polizia municipale di Montemurlo per presentare querela contro casi di maltrattamenti e violenze, due quelle messe in contatto con la Procura. A seguito di queste azioni sono stati avviati due procedimenti civili per la



Lo sportello anti-violenza gestito da La Nara è stato attivato dal Comune di Montemurlo al Centro Giovani

separazione e l'affidamento dei minori e due donne hanno ottenuto altrettanti provvedimenti di allontanamento (uno penale e uno civile) con il divieto per il marito di avvicinarsi alla casa coniugale, alla moglie e ai figli, e ai luoghi di lavoro e di studio da loro frequentati. Una donna seguita dallo sportello

anti-violenza è stata accompagnata al pronto soccorso per un referto medico in seguito alle violenze subite, mentre altre sei si sono avvalse della consulenza legale offerta dall'avvocata del Centro La Nara, tre delle quali hanno poi deciso di esporre querela contro i propri maltrattanti. Infine, per dieci don-

ne che si sono rivolte al servizio sono stati attivati percorsi di consulenza e orientamento lavorativo e per due di loro sono state aperte borse lavoro specificamente dedicate alle vittime di violenza. «L'impegno dell'amministrazione è di mantenere aperto quest'importante

IN NUMERI
Nel 2016 sono state 22 le persone abusate seguite dallo sportello

sportello per far intravedere una via d'uscita dalla violenza a tutte le donne che subiscono abusi. Il Comune le vuole accompagnare e sostenere in questo difficile percorso di riconquista della libertà e dignità», interviene l'assessore Luciana Gori.

Si.Bi.



L'assessore all'urbanistica di Montemurlo Giorgio Perruccio

URBANISTICA

Immobili e strade parola ai cittadini

PRENDERÀ la via mercoledì 1 marzo alle 18 al Centro Giovani (piazza Don Milani, 3) il processo partecipativo per l'elaborazione dei nuovi strumenti urbanistici, piano strutturale e piano operativo. Privati, associazioni, categorie economiche e sociali potranno contribuire alla pianificazione territoriale e urbanistica con suggerimenti, idee e contributi. Il primo incontro, dal titolo 'Il patrimonio territoriale: ambiente cultura e paesaggio' sarà dedicato alla presentazione della 'Carta del patrimonio', il documento di riferimento del piano strutturale che raccoglie, descrive e rappresenta i beni territoriali esistenti. Gli incontri si sposteranno poi nelle frazioni per affrontare nel dettaglio questioni e peculiarità del territorio. L'8 marzo alle 18, sempre al Centro Giovani, si parlerà di Montemurlo capoluogo, il 15 marzo al Centro visite il Borghetto sarà la volta di Bagnolo, mentre il 22 marzo al Centro sociale 'Punto incontro' di via Toti sarà Oste protagonista.

L'INIZIATIVA SABATO LA PRESENTAZIONE DEI LAVORI DI VITTORIA SARTI E JESSICA MAZZUCA

Villa del Barone a rischio: se ne parla al Centro giovani

DOPO la Rocca che svetta sulla piana, la Villa del Barone è il monumento simbolo del Comune di Montemurlo, un luogo che racchiude tra le proprie mura la storia del territorio ma che rischia di andare in rovina. La Villa del Barone, infatti, è di proprietà privata e più volte è finita all'asta senza trovare un acquirente interessato alla sua tutela e al suo sfruttamento per fini turistici. Per il Comune però resta un bene

culturale di primaria importanza e per mantenere accessi i riflettori su questo scrigno di storia e arte, ha deciso di pubblicare le tesi di laurea di due giovani studentesse di Montemurlo, Jessica Mazzuca e Vittoria Sarti, che alla Villa del Barone hanno dedicato il lavoro conclusivo del proprio percorso di studi. Le due pubblicazioni saranno presentate sabato alle 10 nell'auditorium del Centro Giovani (piazza Don Mila-

ni, 3) nel corso dell'incontro dal titolo «Monumenti da conservare e valorizzare: la Villa del Barone». Parteciperanno alla mattinata il sindaco Lorenzini, la presidente del consiglio comunale, Antonella Baiano, gli assessori Simone Calamai e Giuseppe Forastiero, l'architetto Federico Tassi, Alessia Ceconi, direttrice del Cdse e Rosita Galanti, capo delegazione del Fai di Prato, da sempre in prima linea per la tutela del patrimonio storico e artistico italiano.

SEXY DISCO
EXCELSIOR +50
FIRENZE
RESTAURANT and LAP DANCE

GENE EROTICHE
IL FESTEGGIATO NON PAGA
MENU PIZZA € 25 - MENU CARNE € 35
MENU PESCE € 45
CON TUTTE LE BEVANDE INCLUSE

Info e Prenotazioni 329 13 33 483
Via Pistolesse, 185 - S. Donnino - Campi B. (FI)
www.sexydiscosexelsior.it



f t i y+ q+

XXXV
GIUGO NERO
CELEBRATING 10 YEARS
SHAYANNA
SABATO 25 FEBBRAIO

MONTEMURLO

ARMEMIA: LA STORIA DI UN POPOLO

'ARMEMIA per non dimenticare', a Montemurlo foto e poesie per conoscere la storia di un popolo. Sabato alle 21 in Sala Banti l'inaugurazione della mostra fotografica a cura del Centro sperimentale di fotografia

Enel, lavori urgenti alla rete Chiude la Nuova provinciale

Caos traffico: due giorni di disagi. Ecco tutte le deviazioni

SARANNO due giorni campali per il traffico a Montemurlo a causa della chiusura della Nuova provinciale Montalese. Il Comune di Montemurlo informa che da stamani alle 8,30 per due giorni e comunque fino al termine dei lavori, resterà chiusa al traffico la corsia di marcia in direzione Montemurlo - Prato della via Nuova Provinciale montalese all'altezza del civico 48, nei pressi del centro commerciale di Bagnolo. La chiusura è stata disposta per consentire i lavori di scavo per la riparazione e messa in sicurezza di un cavo interrato della linea elettrica Enel, pertanto la corsia rimarrà interdotta al traffico fino alla rotonda di via Pier della Francesca-via Di Vittorio. Il Comune ha già predisposto le deviazioni alla circolazione: il traffico, proveniente da Montemurlo, sarà deviato su via Lunga, via Cuneo



Lavori di Enel per la riparazione alla linea elettrica, chiude una corsia della Nuova Provinciale montalese

per poi reimmettersi sulla Nuova provinciale Montalese all'altezza di via Di Vittorio e della rotonda del Centro commerciale. Non subirà, invece, alcuna modifica il traffico che percorrerà al Nuovo provinciale montalese in direzione Prato-Montemurlo. Cambiano anche i percorsi dei mezzi pubblici: la

Cap informa che la linea Lam-Mt viola, in seguito alla chiusura della Nuova provinciale montalese, dovrà effettuare una deviazione temporanea di percorso in direzione Prato: percorso regolare fino alla Nuova Provinciale Montalese, poi a destra su via Lunga, sinistra via Cuneo, sinistra via di Vitto-

ri, alla rotonda a diritto su via Pier della Francesca per poi riprendere il tragitto regolare. Sempre sul fronte dei lavori proseguono gli interventi di risanamento stradale effettuati da Consig Servizi. Il servizio di manutenzione programmata è iniziato nei giorni scorsi da

RIVOLUZIONE
Cambia anche il percorso della Lam viola che passerà da via Lunga

Oste, dove gli operai hanno ripulito alcune criticità sulla strada e sui marciapiedi in via Venezia per proseguire su via di Rocca e via di Cicignano in collina. Nei prossimi giorni la macchina a caldo si sposterà, invece, in via Pompei, poi in via Palarciano e quindi in via Strozzini a Oste.



L'ingresso del palazzo di Giustizia a Prato foto Attalini

MONTEMURLO Operaia accusa la titolare di furto

UNA CONTROVERSIA finita con le accuse incrociate tra la dipendente e la titolare di un'orditura-tessitura a Montemurlo. Fu la dipendente ad accusare la titolare della ditta dove lavorava di aver rubato alcuni oggetti personali dal suo armadietto. L'accusa si è trasformata in denuncia arrivando fino all'udienza preliminare durante la quale il pm Lorenzo Boscagli ha chiesto, però, il proscioglimento per la titolare considerando il fatto di «lieve entità». Richiesta a cui la difesa dell'imprenditrice si è opposta chiedendo, invece, il proscioglimento perché il «fatto non sussiste». Il gip si è riservato la decisione.

I fatti risalgono a un anno fa quando la dipendente, 42 anni, difesa dall'avvocato Melissa Stefanacci, ebbe un incidente sul lavoro cadendo da un panchetto. La donna si assentò per malattia. Nel frattempo, fu licenziata dalla ditta trovando un accordo con la proprietà. Ma quando tornò a riprendere i suoi effetti personali, non li trovò nell'armadietto del quale - sostiene la quarantenne - solo la titolare aveva le chiavi. All'appello mancavano gli occhiali, 120 euro e un orologio. Gli abiti da lavoro furono trovati chiusi in un sacco della spazzatura. Da lì, la denuncia.

L.N.

MONTEMURLO NUOVI STRUMENTI URBANISTICI: APPUNTAMENTO IN PIAZZA DON MILANI

La città 'disegnata' dai cittadini: risultati al Centro Giovani

GIUNGE al termine il percorso di partecipazione per il rinnovo degli strumenti urbanistici piano strutturale e piano operativo. Lunedì alle 18 al Centro Giovani (piazza Don Milani, 3) si terrà l'incontro conclusivo con la presentazione dei risultati dei vari incontri che in questi mesi si sono svolti nelle frazioni. L'amministrazione comunale, infatti, in occasione del rinnovo degli strumenti urbanistici ha promosso

un confronto con la cittadinanza per identificare le caratteristiche del territorio, le criticità e le opportunità da portare all'attenzione dei progettisti. Una nuova progettazione dello sviluppo del territorio, che vuole prendere in esame sia il patrimonio di particolare pregio artistico o architettonico, ma anche quei «luoghi del cuore» che fanno parte del vissuto di ciascuno. Da tutto questo è nato un confronto e una discus-

sione con i cittadini sulle strategie e le linee di sviluppo per la Montemurlo del futuro. I temi che sono emersi durante gli incontri hanno riguardato soprattutto la valorizzazione del paesaggio e delle risorse ambientali, la manutenzione del territorio e il rischio idrogeologico; lo sviluppo economico; gli spazi pubblici e i luoghi di aggregazione e per lo sport, la socialità e i servizi, la viabilità e la mobilità sostenibile.



SPECIALE PENSIONI

OGNI LUNEDÌ



Fascicolo all'interno del quotidiano

LA NAZIONE

MONTEMURLO

IL MONTEFERRATO È IN FESTA

OGGI 'Monteferrato in festa' dalle 8.30 al Centro visite 'Il Borghetto' (via Bagnolo di sopra) si potranno trovare bancarelle con l'esposizione di prodotti tipici e artigianato. In programma escursioni nel bosco.

Sos Edilizia, l'ufficio è al collasso 'Senza personale: servizio chiuso'

Mazzetti (Forza Italia): «Dipendenti gravati da troppo lavoro»

«L'UFFICIO edilizia privata è al collasso». Manca il personale tanto che il Comune è stato costretto a chiudere il servizio e ad optare per l'apertura part time in più occasioni. La denuncia arriva da Erica Mazzetti, coordinatore provinciale di Forza Italia, un problema che sarà oggetto anche di un'interrogazione comunale che verrà presentata dalla consigliera Eva Betti. «Il personale fa un lavoro encomiabile. Purtroppo l'ufficio ha perso due persone in poco tempo e adesso è al collasso a causa di scelte politiche sbagliate che non permettono il buon funzionamento del servizio tanto che per un periodo l'amministrazione è stata costretta anche a chiuderlo completamente», dice Mazzetti. «A maggio inoltre è rimasto aperto con orario part time, ossia solo il mercoledì con un sistema antiquato di prenotazione che



L'ufficio Edilizia privata del Comune di Montemurlo è in affanno. La denuncia della coordinatrice azzurra

permette solo a pochi 'eletti' prendere un appuntamento. Per avere un appuntamento secondo la coordinatrice è necessario chiamare il mercoledì mattina alle 8,30 per potersi recare il pomeriggio. Il problema è che le linee telefoniche sono spesso intasate con attese superiori a 15 minuti. «Non è raro

dopo essere stati oltre un quarto d'ora in attesa, sentirsi rispondere di provare la settimana successiva. Questo è il grande servizio che offre il Comune di Montemurlo, che da una parte incita le attività ad andare sul proprio territorio e da una parte non offre i servizi base e soprattutto grava i pochissimi

dipendenti rimasti nell'ufficio edilizia da un lavoro che dovrebbe essere fatto dal doppio del personale - attacca Mazzetti -. Sono certa che il sindaco si giustificherà con la solita frase di circostanza sul governo che non permette di fare nuove assunzioni, ma la soluzione esi-

TEMPI DI ATTESA

Impossibile anche prendere un appuntamento telefonico
«Linee sempre intasate»

ste». La coordinatrice suggerisce al primo cittadino di usufruire della mobilità tra enti per cercare un esperto di edilizia mentre per risolvere il problema delle attese telefoniche basterebbe organizzare «un servizio online con l'agenda elettronica dei professionisti».

Si.Bi.



I 6 mila euro raccolti sono stati donati al reparto di oncematologia del Meyer

CANTAGALLO CASTELLO Festa contadina per Renzino

UNA FESTA che a Renzino sarebbe davvero piaciuta e che ha portato nel suo piccolo borgo gente da tutta Italia, permettendo di realizzare oltre 6 mila euro che gli organizzatori hanno donato al reparto di oncematologia del Meyer. Il bilancio della Festa Contadina a Castello in onore di Renzo Giraldi, «Renzino» per gli amici, scomparso prematuramente per un male incurabile, si è chiuso con dei numeri davvero importanti. Oltre alla cifra consistente, raccolta fra offerte, ricavati della festa e una lotteria, è stato alto anche il numero dei partecipanti che, appassionati di «arti forestali» e mezzi agricoli, hanno riempito il borgo arroccato sopra Luiciana per l'intera giornata: 52 i trattori che hanno sfilato in corteo, di cui 3 provenienti da Baragazza, e tanti i boscaioli convenuti tramite l'Abat (Associazione boscaioli alta toscana), a cui Giraldi era legato. Ecco il podio della gara dei boscaioli: 1° classificato Karl Ennemoser; 2° Danilo Borghesi; 3° Giuliano Alessandro. La prova del cambio catena è andata a Igor Toninelli, quella dell'abbattimento da Giuseppe Lucchesi che ha vinto anche il 1° Trofeo in memoria di Chiodo. La passione di Renzino per la vita campestre, poi, ha anche accompagnato in modo simpatico l'assegno donato al Meyer, recapitato insieme a due carretti giocattolo costruiti dai boscaioli.

MONTEMURLO DOMANI ALLE 18 AL CENTRO GIOVANI I RISULTATI DEGLI INCONTRI NELLE FRAZIONI

Il paese del futuro lo decidono i cittadini: la presentazione

GIUNGE al termine il percorso di partecipazione per il rinnovo degli strumenti urbanistici piano strutturale e piano operativo. Domani alle 18 al Centro Giovani (piazza Don Milani) si terrà la presentazione dei risultati dei vari incontri che in questi mesi si sono svolti nelle frazioni. Un confronto con la cittadinanza per identificare le caratteristiche, le criticità e le opportunità da portare all'attenzione dei progettisti.

Una nuova progettazione dello sviluppo del territorio, che vuole prendere in esame sia il patrimonio di pregio artistico o architettonico, ma anche i 'luoghi del cuore'. Da tutto questo è nato un confronto e una discussione con i cittadini sulle strategie e le linee di sviluppo per la Montemurlo del futuro. I temi che sono emersi durante gli incontri hanno riguardato soprattutto la valorizzazione del paesaggio e delle risorse ambientali, la manutenzione del territorio

e il rischio idrogeologico; lo sviluppo economico; gli spazi pubblici e i luoghi di aggregazione e per lo sport, la socialità e i servizi, la viabilità e la mobilità sostenibile. «Gli incontri sono stati aperti ai cittadini che conoscono profondamente il territorio perché lo vivono quotidianamente e che, quindi, ne possono esprimere le problematiche, le esigenze e le prospettive di sviluppo futuro», spiega l'assessore alla partecipazione, Rossella De Masi.

LAO
presenta

PREZIOSA | 2017
contemporary jewellery
FLORENCE JEWELLERY WEEK

FIRENZE
24 - 28 MAGGIO 2017

Evento dedicato al mondo della gioielleria,
alla ricerca, all'art giunale e al design

50
FONDAZIONE
CR FIRENZE

WWW.PREZIOSA.ORG

BANCA
CR FIRENZE



Risultati del questionario di indagine sulla percezione degli abitanti di Montemurlo

allegato al Rapporto del Garante dell'informazione e partecipazione per la formazione del Piano Strutturale e Piano Operativo.

13 Dicembre 2017

Il Garante
arch. Sara Tintori



Il Report sui risultati del Questionario di indagine sulla percezione degli abitanti di Montemurlo

Il presente questionario costituisce **una prima fase di ascolto delle opinioni e delle percezioni degli abitanti** (residenti e non) sul proprio ambiente di vita, studio, lavoro o vacanza. Il modo di vivere gli spazi, vedere e percepire i luoghi da parte di chi li frequenta contribuirà a definire, insieme alle informazioni derivanti dagli studi settoriali, il quadro conoscitivo del piano dal quale partire per progettare in modo condiviso lo sviluppo urbanistico comunale. Inoltre i risultati saranno utilizzati per definire gli obiettivi di sostenibilità della Valutazione ambientale strategica del Piano Operativo.

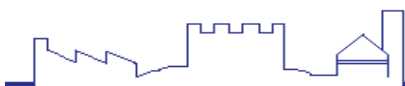
Le domande sono state organizzate secondo una **metodologia SWOT** usata nella pianificazione strategica per valutare i punti di forza (Strengths), debolezza (Weaknesses), le opportunità (Opportunities) e le minacce (Threats) di un progetto o di un contesto. Oltre a costituire una griglia di facile comunicazione e confronto, la matrice mette in luce anche quali siano considerate le forze interne ed esterne al territorio da mettere in campo per la realizzazione del progetto.

SWOT ANALYSIS



1. "SWOT en" di Xhienne - Creative Commons 2007

L'ultima domanda (*Secondo te quali sono gli interventi più importanti che dovrebbero essere fatti nel quartiere/frazione dove abiti (indica il nome)*) è invece stata volta a rilevare gli interventi ritenuti più rilevanti nel territorio più specifico di residenza.



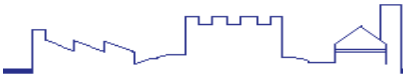
I questionari sono stati compilati in forma anonima allo scopo di garantire la massima libertà di espressione. La loro diffusione è avvenuta attraverso la distribuzione durante quattro i quattro incontri con la cittadinanza avvenuti nel mese di Marzo, oltre che nei luoghi di riferimento locali (biblioteca e sedi comunali) oltre ad essere disponibile sul sito del Comune.

Hanno risposto 26 cittadini, di seguito si riportano i risultati ottenuti articolati nelle quattro domande del questionario: punti di forza, di debolezza, opportunità e minacce per il territorio di Montemurlo.

1. Secondo te quali sono i punti di forza del territorio di Montemurlo?

La qualità della vita in generale e la presenza di aree collinari o di pianure incontaminate sono senz'altro i principali punti di forza riconosciuti nel territorio di Montemurlo dai suoi abitanti, così come la presenza di un patrimonio storico, paesaggistico e naturale di grande valore. Minore importanza hanno assunto gli aspetti riferiti alla qualità degli edifici rurali ed alla qualità delle zone residenziali non congestionate dal traffico.

1. Qualità dello spazio pubblico	3
2. Qualità degli edifici nelle zone residenziali	3
3. Qualità degli edifici rurali	1
4. Qualità della vita in generale	16
5. Buona distribuzione dei servizi sul territorio	6
6. Presenza di aree collinari o di pianure incontaminate	15
8. Presenza di un patrimonio storico, paesaggistico e naturale di grande valore	9
9. Presenza di importanti estensioni di aree boschive	5
10. Presenza di zone residenziali non congestionate dal traffico	1
11. Qualità delle aree industriali	2
12. Altro	0



1. PUNTI DI FORZA



- Qualità della vita in generale
- Presenza di aree collinari
- Aree residenziali senza traffico
- Presenza di patrimonio storico
- Servizi ben distribuiti
- Presenza aree boschive
- Qualità spazio pubblico
- Qualità edifici in zone residenziali
- Qualità aree industriali
- Qualità edifici rurali



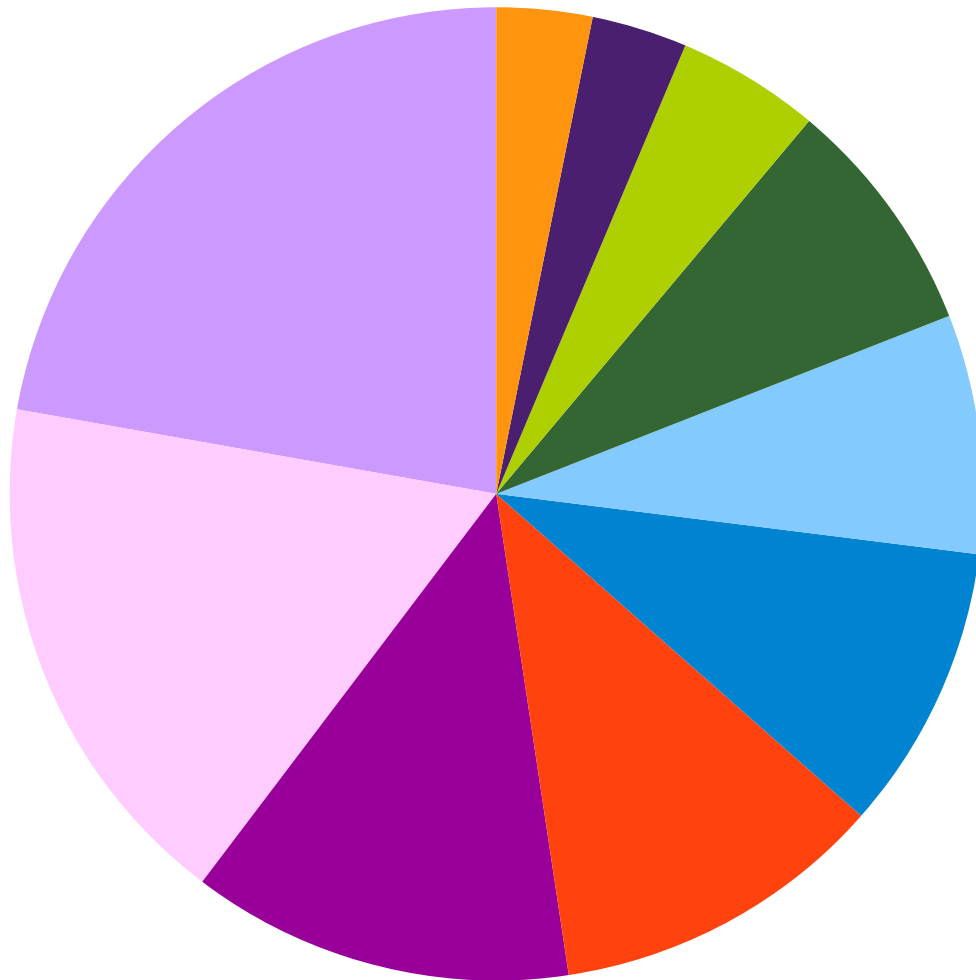
2. Secondo te quali sono i punti di debolezza del territorio di Montemurlo?

La scarsa presenza di aree pubbliche e quella di attività inquinanti costituiscono la principale debolezza percepita dagli abitanti, a cui seguono l'insufficienza del trasporto pubblico e la mancanza di una rete ciclopedonale. Il dato relativo al trasporto pubblico locale è in linea con la recente rilevazione svolta dall'Istituto ISOPS a livello regionale, nella quale si conferma il deficit del trasporto pubblico rispetto alle esigenze dell'utenza e si conferma l'uso dell'auto privata quale mezzo privilegiato negli spostamenti. Da questi risultati nasce l'esigenza di implementare la rete di piste ciclabili comunali all'interno e verso l'esterno del territorio comunale, sia come collegamento tra le frazioni di Montemurlo-Oste e Bagnolo che verso la stazione ferroviaria di Montale. Per quanto riguarda invece i collegamenti stradali, il traffico e i parcheggi non si rilevano particolari problematiche.

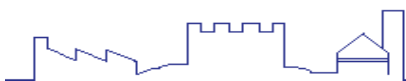
1. Scarsa presenza di aree pubbliche	14
2. Collegamenti stradali inadeguati	2
3. Insufficienza del trasporto pubblico	7
4. traffico e mancanza di parcheggi	3
5. degrado dello spazio pubblico	2
6. presenza di attività inquinanti	12
7. scarsa rete di viabilità ciclopedonale	7
8. scarsa distribuzione dei servizi pubblici	5
10. scarsa qualità dell'edificato	7
12. rischio idraulico	6
13. Altro (specificare)	1



2. PUNTI DI DEBOLEZZA



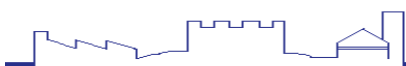
- Scarsa presenza di aree pubbliche
- Presenza di attività inquinanti
- Scarsa rete ciclopedonale
- Insufficienza trasporto pubblico
- Rischio idraulico
- Scarsa distribuzione servizi pubblici
- Scarsa qualità dell'edificato
- Traffico e mancanza di parcheggi
- Degradato spazio pubblico
- Collegamenti stradali inadeguati



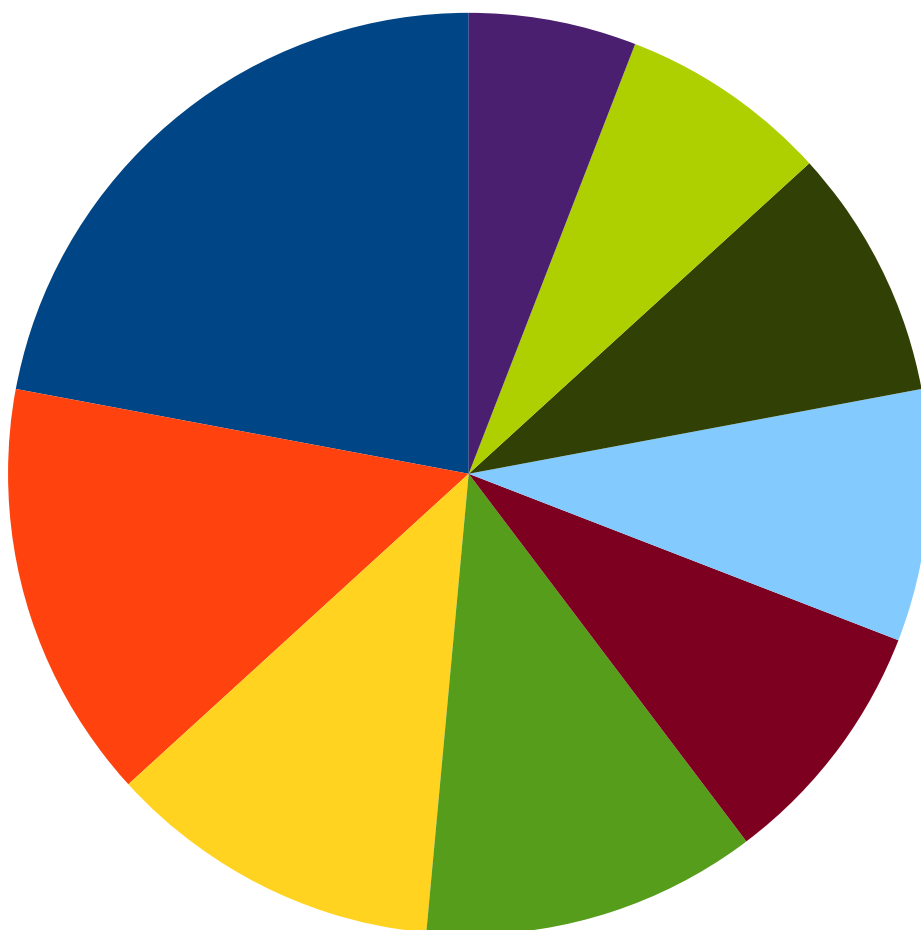
3. Secondo te quali sono le principali **opportunità e occasioni** da cogliere per il futuro del territorio di Montemurlo?

Le opportunità del territorio sono individuate in una serie di settori diversificati, sui quali prevalgono la tutela e valorizzazione dei beni culturali e del patrimonio ambientale, della biodiversità e del paesaggio. Tale dato, letto insieme alla richiesta di programmazione degli interventi sul patrimonio immobiliare pubblico finalizzati a migliorare la qualità dell'offerta di spazi pubblici e servizi, indica una linea sviluppo per il futuro di Montemurlo fortemente basata sulla valorizzazione dei caratteri locali.

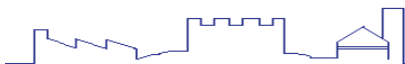
1. Sviluppo dell'agricoltura	4
2. Sviluppo del turismo	8
3. Sviluppo di attività artigianali	6
4. Tutela e valorizzazione dei beni culturali	15
5. Tutela e valorizzazione del patrimonio ambientale, la biodiversità e il paesaggio	10
6. Sviluppo della produzione di energie alternative	5
7. Tutela delle aree naturali	6
8. Potenziamento dell'offerta dei servizi (scolastici e per anziani)	6
9. Sviluppo e servizi e infrastrutture a livello sovracomunale	0
10. programmare interventi sul patrimonio immobiliare pubblico volti a migliorare la qualità dell'offerta di spazi pubblici e servizi	8
11 altro	0



3. OPPORTUNITA'



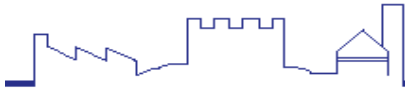
- Valorizzazione dei beni culturali
- Valorizzazione del patrimonio ambientale
- Sviluppo del turismo
- Migliorare la qualità spazi pubblici
- Tutela delle aree rurali
- Potenziamento offerta servizi
- sviluppo attività artigianali
- Sviluppo energie alternative
- sviluppo agricoltura



4. Secondo te quali sono gli **ostacoli**, le **principali minacce** per il futuro del territorio di Montemurlo?

La principale minaccia percepita riguarda l'abbandono dei rifiuti nelle aree rurali, e anche in quelle urbane, e la scarsa conoscenza e controllo delle risorse presenti sul territorio, alle quali segue il consumo di suolo.

1. Rischio idrogeologico	5
2. consumo di suolo	9
3. abbandono di rifiuti in aree rurali	12
4. scarsa conoscenza e controllo delle risorse presenti sul territorio	12
5. pianificazione di attività inquinanti non sostenibili	4
6. degrado del paesaggio rurale	4
7. scarsa integrazione con i nuclei di origine straniera	5
8. incremento del fenomeno dell'abbandono scolastico	5
9. altro	0



3. CRITICITA'



- Abbandono rifiuti in aree rurali
- Scarsa conoscenza delle risorse
- Consumo di suolo
- Scarsa integrazione con i nuclei stranieri
- Abbandono scolastico
- Rischio idrogeologico
- Pianificazione di attività inquinanti
- Degrado paesaggio rurale



5. Secondo te quali sono gli interventi più importanti che dovrebbero essere fatti nel quartiere/frazione dove abiti (indica il nome)?

Le segnalazioni locali riguardano per la maggior parte interventi di lavori pubblici, riferiti soprattutto alla manutenzione ordinaria e straordinaria della viabilità, degli spazi pubblici e del territorio in generale, così come è auspicato il miglioramento della qualità dell'ambiente, inteso come miglioramento della qualità dell'aria. L'intervento più richiesto è la realizzazione di un centro cittadino che assicuri uno spazio centrale e collettivo nel quale riconoscere il centro della città.

In generale:

- realizzare del nuovo centro cittadino (area ex campo sportivo);
- implementare della rete ciclabile, in particolare fuori del confine comunale verso la stazione di Montale e la città di Prato e dentro il Comune tra le tre frazioni di Montemurlo, Oste e Bagnolo;
- realizzare di nuovi centri sportivi e spazi di ritrovo;
- limitare il consumo di suolo valorizzando il patrimonio edilizio esistente
- migliorare la qualità dell'aria limitando la realizzazione di edifici produttivi.

Anche se da diversi punti di vista, il territorio è visto come ricco di valori e risorse territoriali e del patrimonio. La qualità della vita è considerata buona, nonostante emergano alcune difficoltà legate soprattutto alla mobilità e alla fruizione dei luoghi.

Gli elementi di degrado evidenziati sono quelli ritenuti minacciosi per la conservazione di tali valori, innanzitutto l'abbandono di rifiuti in aree rurali e la presenza di attività inquinanti oltre ad un eccessivo consumo di suolo al posto del recupero del patrimonio esistente.

Emerge un'attenzione alla conservazione della conoscenza e, pertanto, del controllo delle risorse presenti sul territorio

Il settore di forza per lo sviluppo futuro del territorio è individuato nella valorizzazione del patrimonio storico, paesaggistico e naturale del territorio comunale.