

Sindaco  
Alessandro Scalzini  
Assessore Urbanistica ed Edilizia  
David Martelli

Servizio Urbanistica ed Edilizia  
Alessandro Guarguaglini

Gruppo di Lavoro:

Progettazione  
Architetto Silvia Viviani  
Collaboratori  
Arch. Annalisa Pirrello, Barbara Croci  
Arch. Lucia Ninno, Lorenzo Zoppi  
Ing. Andrea Urbani









Aspetti geologici  
IdroGeo - Engineering & Consulting

Piano Operativo  
L.R. n.65 del 10 Novembre 2014

**PROGETTO**

Giugno 2018

**Tavola PR-04**  
Quadri di riferimento per l'elaborato  
Dossier degli edifici e dei complessi edilizi  
Scala 1:10.000

-  Limite amministrativo
-  Limite di Utoe
- DATAZIONE DELL'EDIFICATO
-  Edifici presenti al 1830
-  Edifici presenti al 1954
-  Edifici presenti al 2017
- QUADRI DI RIFERIMENTO PER L'INDIVIDUAZIONE CARTOGRAFICA DEGLI EDIFICI E COMPLESSI EDILIZI IDENTIFICATI E NORMALI NELL'ELABORATO "DOSSIER DEGLI EDIFICI E DEI COMPLESSI EDILIZI"
-  XX Quadri di riferimento in scala 1:2.000 e relativa numerazione
-  XX Quadri di riferimento in scala 1:1.000 e relativa numerazione
-  XX Quadri di riferimento in scala 1:500 e relativa numerazione

