

Circondario della Val di Cornia

Provincia di Livorno



Campiglia M.ma Piombino Suvereto

REGOLAMENTO URBANISTICO d' AREA

Ufficio di Piano:

Coordinatore :

Arch. Alessandro Grassi

Arch. Camilla Cerrina Feroni

Geom. Antonino Micalizzi

Arch. Paolo Danti

Arch. Laura Pescini

Arch. Massimiliano Franci

Arch. Annalisa Giorgetti

Arch. Cristina Guerrieri

Geom. Valerio Buonaccorsi

Consulente scientifico:

Arch. Silvia Viviani

Indagini geologiche

e calcoli idraulici:

Geol. Alberto Frullini

Geol. Roberto Sinatti

Prof. Ing. Stefano Pagliara

Consulenti:

Ambiente Italia s.r.l.

Ldp GIS s.r.l.

Tages s.r.l.

Garante della comunicazione:

Dott.ssa Laura Pasquinucci

**ELABORATO MODIFICATO A SEGUITO
ACCOGLIMENTO OSSERVAZIONI**

MAGGIO 2011

Comune di Suvereto

Individuazione dei beni da sottoporre
a vincolo ai fini espropriativi

Dossier E





COMUNE DI SUVERETO

Opera pubblica prevista	Rif	Foglio	P.lla	CATASTO	Sup. p.lla interessata (mq)	Sup. complessiva della p.lla (mq)	Intestatari
Suvereto - capoluogo Ampliamento del parcheggio del cimitero Sup. tot. opera pubblica mq 1003 ca. In parte già di proprietà pubblica	SV1	26	617	urbano	27,18	1.428,33	PASQUINI Solitria
		26	512	terreni	665,93	10.732,86	LUCIA Luigi - PETRONE Angiolina
	Totale				693,11	12.161,19	

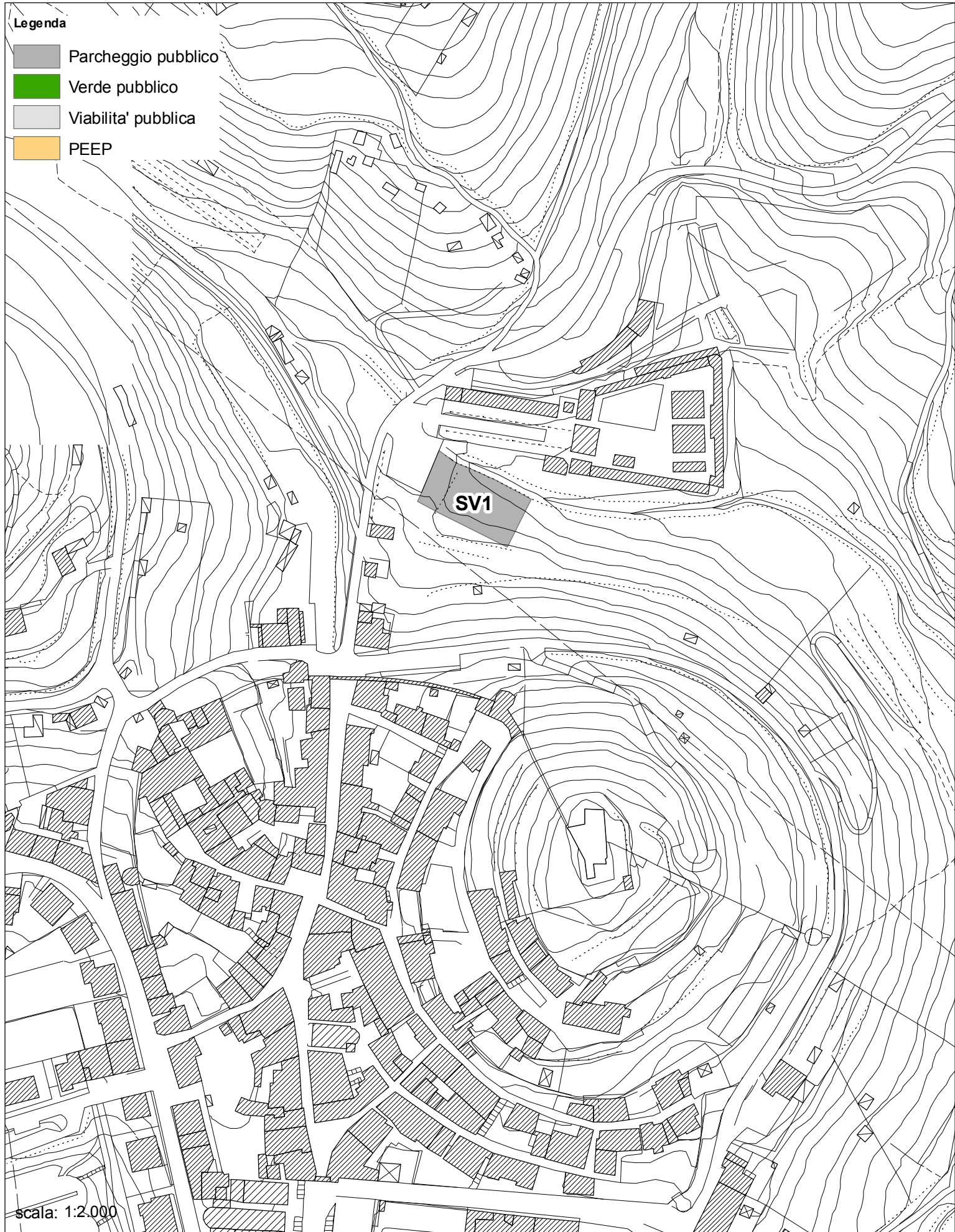
Suvereto - via G. di Vittorio Comparto P.E.E.P. (A13) tot. opera pubblica mq 5.700 ca.	Sup. SV2	34	90	terreni	1.438,18	1.763,19	SOC. COMSTOCK ETRUSCAN HOLDING INC. CON SEDE IN U.S.A.
		34	91	terreni	149,22	174,44	SOC. COMSTOCK ETRUSCAN HOLDING INC. CON SEDE IN U.S.A.
		34	122	terreni	8,75	388,20	SOC. COMSTOCK ETRUSCAN HOLDING INC. CON SEDE IN U.S.A.
		34	439	terreni	2.895,45	2.943,14	BONTA' S.N.C.DI BONTA' LEONBRUNO & C
		34	441	terreni	175,26	176,48	BONTA' S.N.C.DI BONTA' LEONBRUNO & C
Totale				4.666,86	5.445,44		

Spazio polifunzionale presso impianti sportivi (At5) - S. C. dei Forni Sup. tot. opera pubblica mq 13.850 ca.	SV3	34	39	terreni	7,41	85.675,04	FILIPPI Paola
		34	114	terreni	67,60	4.252,74	BOLIOLI Lorenzo
		34	186	terreni	13.387,83	18.764,33	MAZZARA Salvatore - MAZZARA Francesco - PANICUCCI Anna
		34	59	urbano	0,42	13.862,04	CONSORZIO AGRARIO DELLA MAREMMA TOSCANA scri
Totale				13.463,26	122.554,16		





Parcheggio - Loc. San Lorenzo Sup. tot. opera pubblica mq 2.540 ca.	SV4	56	50	terreni	52,48	6.010,68	GIOVANI Vinicio - GIOVANI Alvaro
		56	51	terreni	307,47	8.447,18	CONSORZIO IDRAULICO DI TERZA CATEGORIA DEL FIUME CORNIA
		56	55	terreni	2.048,20	8.202,36	DI SUVERETO - DEMANIO PUBBLICO DELLO STATO MARTINI Giovanni
Totale				2.408,15	22.660,22		

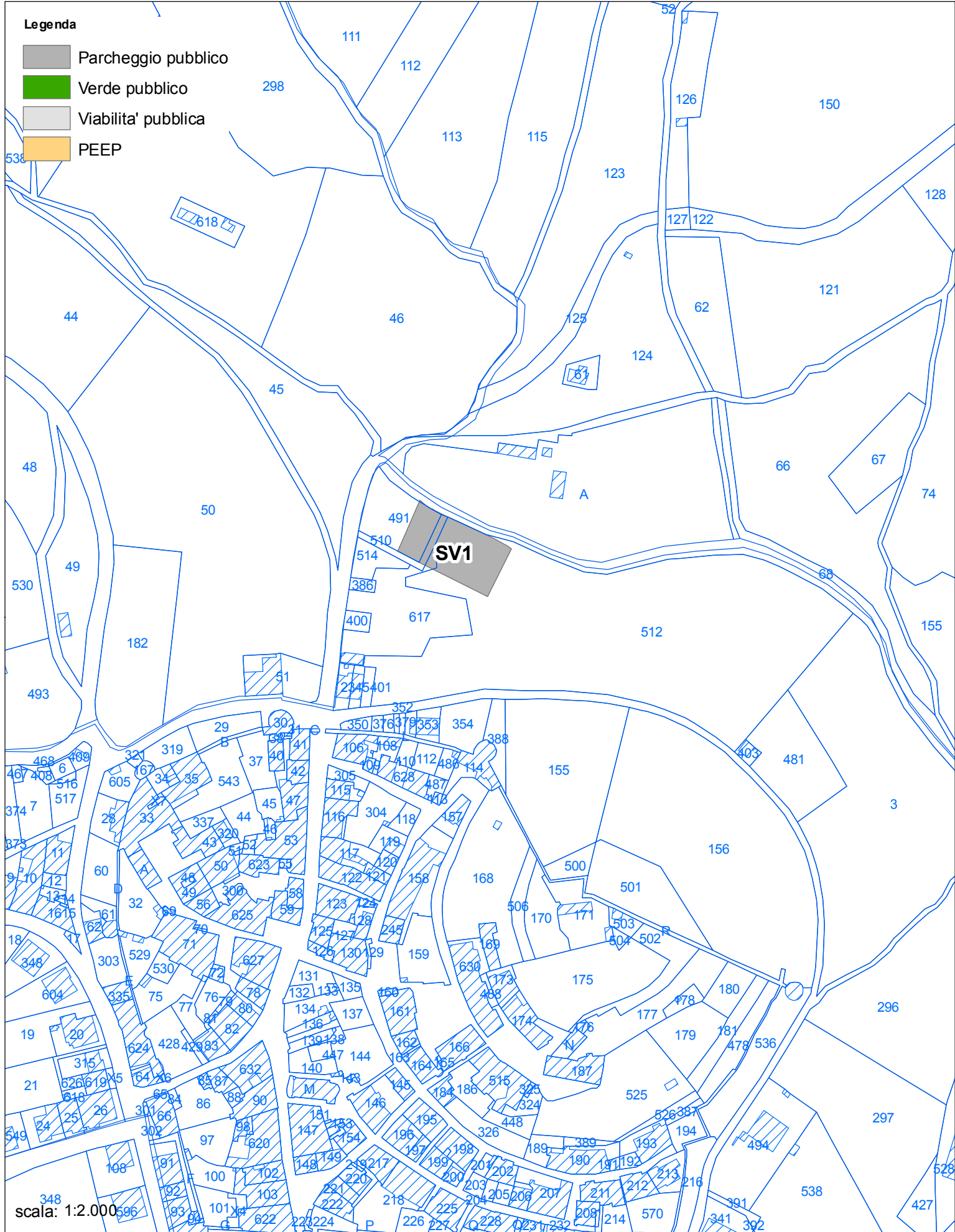
Legenda

- Parcheggio pubblico
- Verde pubblico
- Viabilità pubblica
- PEEP



Legenda

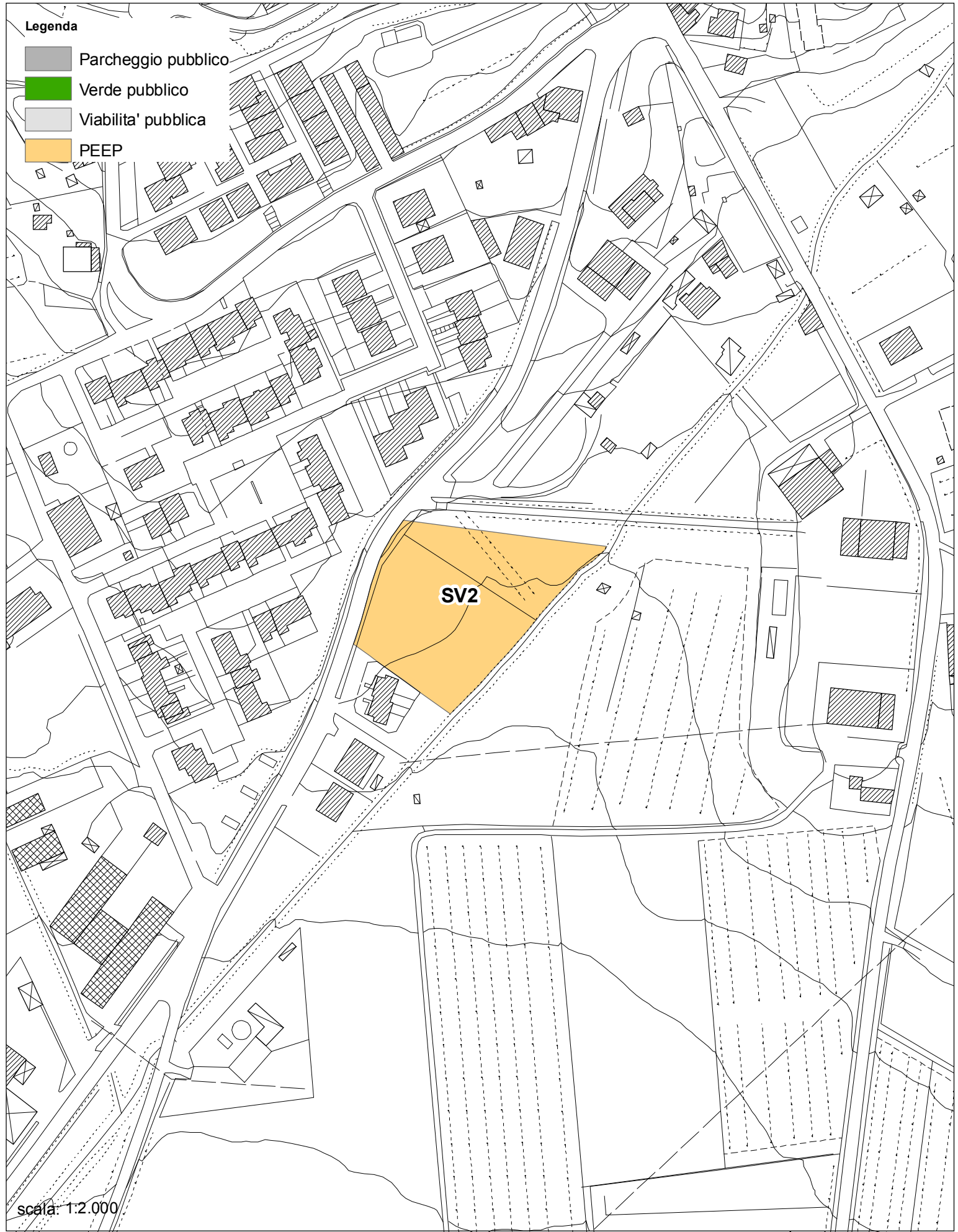
-  Parcheggio pubblico
-  Verde pubblico
-  Viabilita' pubblica
-  PEEP







scala: 1:2.000

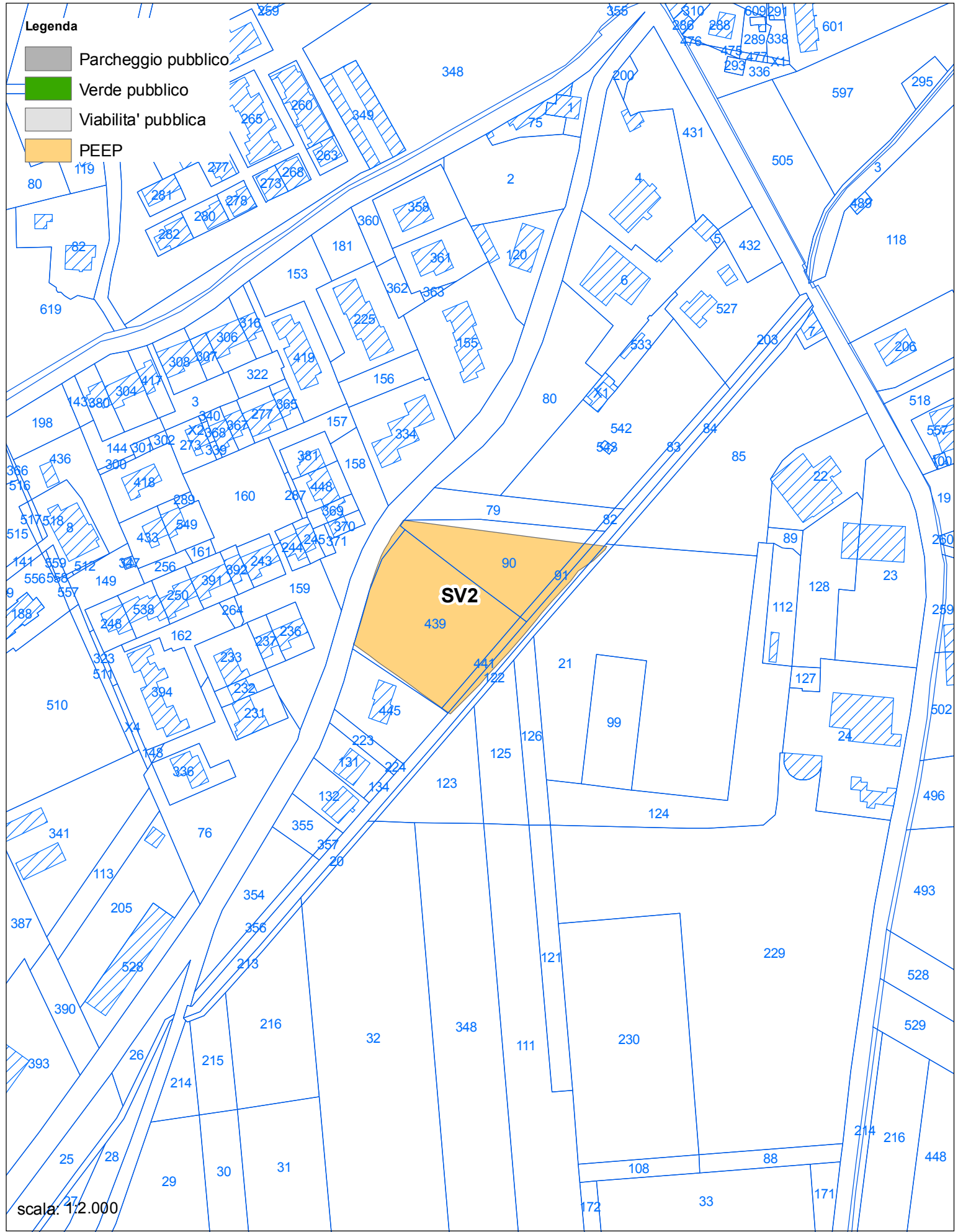
Legenda

- Parcheggio pubblico
- Verde pubblico
- Viabilita' pubblica
- PEEP



Legenda

-  Parcheggio pubblico
-  Verde pubblico
-  Viabilita' pubblica
-  PEEP







Legenda

- Parcheggio pubblico
- Verde pubblico
- Viabilita' pubblica
- PEEP



SV3

Legenda

-  Parcheggio pubblico 11
-  Verde pubblico
-  Viabilita' pubblica
-  PEEP







Legenda

- Parcheggio pubblico
- Verde pubblico
- Viabilita' pubblica
- PEEP



Legenda

-  Parcheggio pubblico
-  Verde pubblico
-  Viabilita' pubblica
-  PEEP

